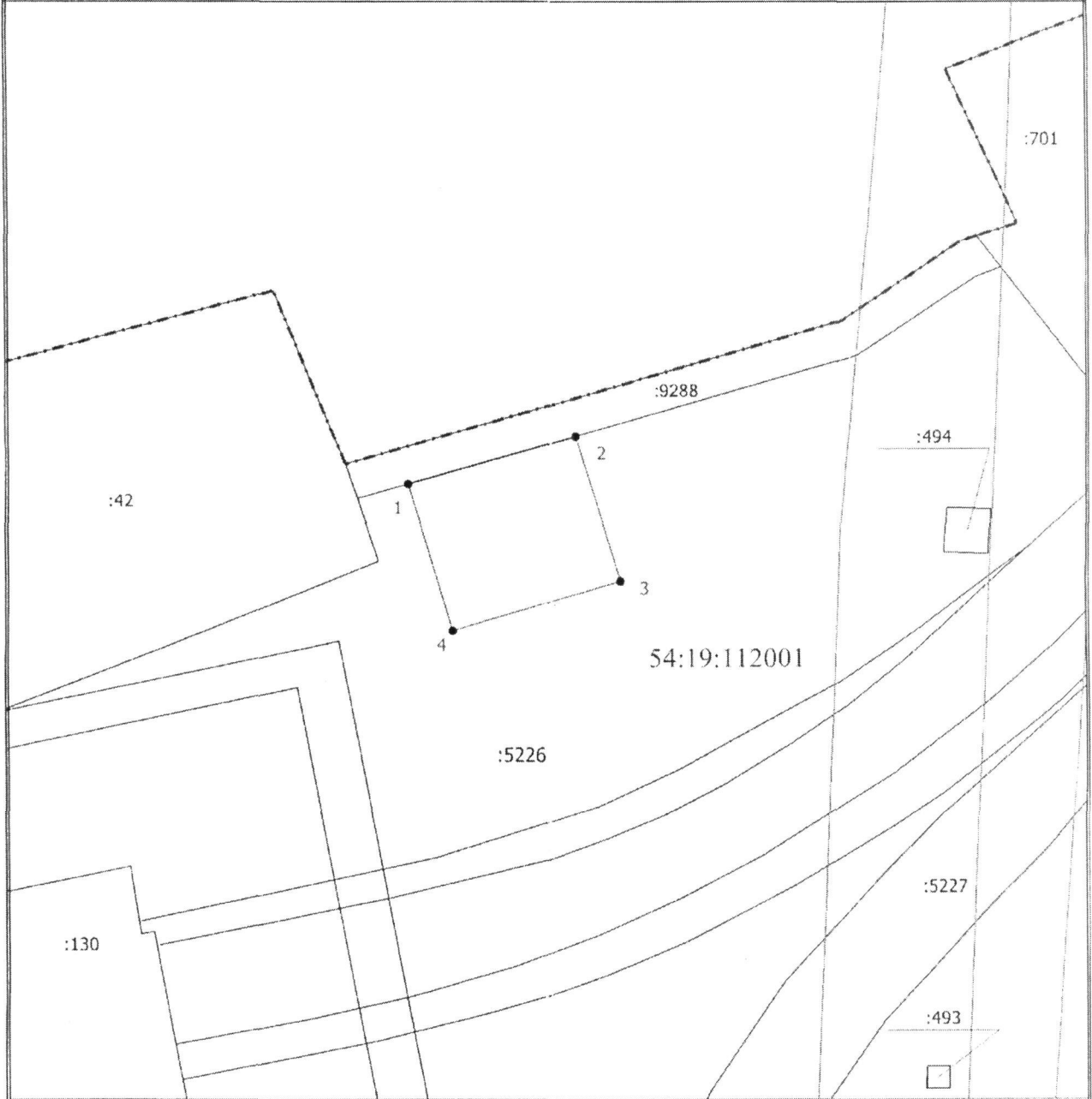








Схема расположения земельного участка или земельных участков на кадастровом плане территории



Масштаб 1:1200

Условные обозначения

-  - Существующая часть границы, сведения о которой достаточны для определения ее местоположения
-  - Вновь образованная часть границы, сведения о которой достаточны для определения ее местоположения
-  - Характерная точка границы, сведения о которой позволяют однозначно определить ее положение на местности
-  - Обозначение новой характерной точки
-  - Граница населенного пункта
-  - Граница зоны с особыми условиями
- 54:19:112001 - Номер кадастрового квартала
- :5226 - Кадастровый номер земельного участка