

Схема границ земельных участков








Выносной лист 1



Масштаб 1:1100

Схема границ земельных участков

Условные обозначения

	- Вновь образованная часть границы, сведения о которой достаточны для определения ее местоположения
●	- Характерная точка границы, сведения о которой позволяют однозначно определить ее положение на местности
•	- Характерная точка контура здания, сооружения, объекта незавершенного строительства
1	- Обозначение характерной точки, местоположение которой не изменилось или было уточнено
<u>15</u>	- Обозначение ликвидируемой характерной точки
Н1У	- Обозначение новой характерной точки
	- Существующая часть границы, имеющиеся в ЕГРН сведения о которой достаточны для определения ее местоположения
	- Часть контура, образованного проекцией вновь образованного наземного конструктивного элемента здания, сооружения, объекта незавершенного строительства
	- Часть контура, образованного проекцией существующего наземного конструктивного элемента здания, сооружения, объекта незавершенного строительства
:326	- Уточняемый земельный участок
:520	-
	- Граница муниципального образования
	- Граница зоны с особыми условиями
	- Граница кадастрового квартала
54:00-6.30	- Зона с особыми условиями использования территории 54:00-6.30 — Прибрежная защитная полоса
:1	- Кадастровый номер земельного участка
:104 (1)	- Обозначение контура земельного участка