

Схема границ земельных участков








Выносной лист 12



Масштаб 1:1100

Схема границ земельных участков

Условные обозначения

| | |
|---|--|
|  | - Вновь образованная часть границы, сведения о которой достаточны для определения ее местоположения |
| ● | - Характерная точка границы, сведения о которой позволяют однозначно определить ее положение на местности |
| • | - Характерная точка контура здания, сооружения, объекта незавершенного строительства |
| 1 | - Обозначение характерной точки, местоположение которой не изменилось или было уточнено |
| <u>15</u> | - Обозначение ликвидируемой характерной точки |
| Н1У | - Обозначение новой характерной точки |
|  | - Существующая часть границы, имеющиеся в ЕГРН сведения о которой достаточны для определения ее местоположения |
|  | - Часть контура, образованного проекцией вновь образованного наземного конструктивного элемента здания, сооружения, объекта незавершенного строительства |
|  | - Часть контура, образованного проекцией существующего наземного конструктивного элемента здания, сооружения, объекта незавершенного строительства |
| :326 | - Уточняемый земельный участок |
| :520 | - |
| :1 | - Кадастровый номер земельного участка |
| :1003 | - Кадастровый номер здания |
| :1013 | - Кадастровый номер сооружения |
| :104 (1) | - Обозначение контура земельного участка |
|  | - Граница муниципального образования |
|  | - Граница зоны с особыми условиями |
|  | - Граница кадастрового квартала |