



















Схема границ земельных участков

Условные обозначения

	- Вновь образованная часть границы, сведения о которой достаточны для определения ее местоположения
	- Характерная точка границы, сведения о которой позволяют однозначно определить ее положение на местности
	- Характерная точка контура здания, сооружения, объекта незавершенного строительства
	- Обозначение характерной точки, местоположение которой не изменилось или было уточнено
	- Обозначение ликвидируемой характерной точки
	- Обозначение новой характерной точки
	- Существующая часть границы, имеющиеся в ЕГРН сведения о которой достаточны для определения ее местоположения
	- Часть контура, образованного проекцией вновь образованного наземного конструктивного элемента здания, сооружения, объекта незавершенного строительства
	- Часть контура, образованного проекцией существующего наземного конструктивного элемента здания, сооружения, объекта незавершенного строительства
	- Уточняемый земельный участок
	-
	- Кадастровый номер земельного участка
	- Кадастровый номер здания
	- Кадастровый номер сооружения
	- Обозначение контура земельного участка
	- Граница муниципального образования
	- Граница зоны с особыми условиями
	- Граница кадастрового квартала