

Схема границ земельных участков

















Выносной лист 4



Масштаб 1:1100

Схема границ земельных участков

Условные обозначения

-  - Вновь образованная часть границы, сведения о которой достаточны для определения ее местоположения
-  - Характерная точка границы, сведения о которой позволяют однозначно определить ее положение на местности
-  - Характерная точка контура здания, сооружения, объекта незавершенного строительства
-  1 - Обозначение характерной точки, местоположение которой не изменилось или было уточнено
-  15 - Обозначение ликвидируемой характерной точки
-  н1У - Обозначение новой характерной точки
-  - Существующая часть границы, имеющиеся в ЕГРН сведения о которой достаточны для определения ее местоположения
-  - Часть контура, образованного проекцией вновь образованного наземного конструктивного элемента здания, сооружения, объекта незавершенного строительства
-  - Часть контура, образованного проекцией существующего наземного конструктивного элемента здания, сооружения, объекта незавершенного строительства
-  :326 - Уточняемый земельный участок
-  :520 -
-  :1 - Кадастровый номер земельного участка
-  :104 (1) - Обозначение контура земельного участка
-  - Граница муниципального образования
-  - Граница зоны с особыми условиями
-  - Граница кадастрового квартала