

КАРТА-ПЛАН ТЕРРИТОРИИ**Пояснительная записка****1. Сведения о территории выполнения комплексных кадастровых работ:** Новосибирская область, р-н Чистоозерный, д. Очкино, 54:29:022601

(наименование субъекта Российской Федерации, муниципального образования, населенного пункта, уникальные учетные номера кадастровых кварталов, иные сведения, позволяющие определить местоположение территории, на которой выполняются комплексные кадастровые работы, например, наименование садоводческого или огороднического некоммерческого товарищества, гаражного кооператива, элемента планировочной структуры)

2. Основания выполнения комплексных кадастровых работ:

Наименование, дата и номер документа, на основании которого выполняются комплексные кадастровые работы:

Государственный контракт от 26.07.2023 №0851200000623004585

3. Дата подготовки карты-плана территории *8 сентября 2023 г.***4. Сведения о заказчике(ах) комплексных кадастровых работ:**

В отношении юридического лица, органа местного самоуправления муниципального района, муниципального округа или городского округа либо уполномоченного исполнительного органа государственной власти субъекта Российской Федерации:

полное или сокращенное (в случае, если имеется) наименование: *Департамент имущества и земельных отношений Новосибирской области*
основной государственный регистрационный номер: *1035402457848*
идентификационный номер налогоплательщика: *5406214965*

В отношении физического лица или представителя физических или юридических лиц:

фамилия, имя, отчество (последнее - при наличии): —

страховой номер индивидуального лицевого счета в системе обязательного пенсионного страхования Российской Федерации (СНИЛС): —

Наименование и реквизиты документа, подтверждающие полномочия представителя заказчика(ов) комплексных кадастровых работ:

—

Адрес электронной почты (для направления уведомления о результатах внесения сведений в Единый государственный реестр недвижимости): —

5. Сведения об исполнителе комплексных кадастровых работ:

Полное или сокращенное (в случае, если имеется) наименование и адрес юридического лица, с которым заключен государственный или муниципальный контракт либо договор подряда на выполнение комплексных кадастровых работ: *ООО "Геонд", 454048, Челябинская обл., г. Челябинск, Свердловский пр-кт, 84Б, оф. 7.1*

КАРТА-ПЛАН ТЕРРИТОРИИ

Фамилия, имя, отчество кадастрового инженера (последнее - при наличии): *Кодулев Юрий Алексеевич* и основной государственный регистрационный номер кадастрового инженера индивидуального предпринимателя (ОГРНИП): —

Страховой номер индивидуального лицевого счета в системе обязательного пенсионного страхования Российской Федерации (СНИЛС) кадастрового инженера: *163-125-278 41*

Уникальный реестровый номер кадастрового инженера в реестре саморегулируемой организации кадастровых инженеров и дата внесения сведений о физическом лице в такой реестр: *1652 14 ноября 2016 г.*

Полное или (в случае, если имеется) сокращенное наименование саморегулируемой организации кадастровых инженеров, членом которой является кадастровый инженер: *Ассоциация Саморегулируемая организация "Межрегиональный союз кадастровых инженеров"*

Контактный телефон: *89822764461*

Почтовый адрес и адрес электронной почты, по которым осуществляется связь с кадастровым инженером: *454080, Челябинская обл., г. Челябинск, Свердловский пр-т, 84Б, оф. 7.5, 7507656@mail.ru*

6. Перечень документов, использованных при подготовке карты-плана территории:

№ п/п	Реквизиты документа				
	Вид	Дата	Номер	Наименование	Иные сведения
1	2	3	4	5	6
1	—	03.07.2023	КУВИ-001/2023-151645963	Кадастровый план территории	—
2	Постановление	08.09.2023	б/н	Постановление об утверждении КПТ	включен в приложение

КАРТА-ПЛАН ТЕРРИТОРИИ

7. Пояснения к карте-плану территории:

КАРТА-ПЛАН ТЕРРИТОРИИ**1. Пояснительная записка**

На территории кадастрового квартала 54:29:022601 ООО «Геоид» в соответствии с государственным контрактом по выполнению комплексных кадастровых работ от 26.07.2023 № 0851200000623004585 выполнил комплексные кадастровые работы.

Общая площадь кадастрового квартала – 34.88 га.

По сведениям ЕГРН, на территории кадастрового квартала находятся 79 земельных участков, а также расположены 81 объектов капитального строительства.

В результате выполнения комплексных кадастровых работ на территории кадастрового квартала 54:29:022601 осуществлено:

- исправление реестровых ошибок в местоположении 36 земельных участков;
- уточнение местоположения границ 19 земельных участков;
- исправление реестровых ошибок в местоположении 4 объектов капитального строительства.

Территория кадастрового квартала 54:29:022601 расположена в зоне Жин «зона застройки индивидуальными жилыми домами».

В соответствии с Правилами землепользования и застройки муниципального образования рабочего поселка Чистоозерное Чистоозерного района Новосибирской области от 13.06.2017 г. №82 для зоны Жин с ВРИ «Для индивидуального жилищного строительства» минимальный размер земельных участков равен 600 кв.м., максимальный – 1200 кв.м.

Границы земельных участков установлены по их фактическому использованию. При выполнении комплексных кадастровых работ площади уточняемых/исправляемых земельных участков определялись в соответствии с требованиями законодательства: фактическая площадь земельного участка не должна быть меньше площади земельного участка, сведения о которой относительно этого земельного участка содержатся в Едином государственном реестре недвижимости, более чем на десять процентов; больше площади земельного участка, сведения о которой относительно этого земельного участка содержатся в Едином государственном реестре недвижимости, более чем на величину предельного минимального размера земельного участка, установленного в соответствии с федеральным законом для земель соответствующих целевого назначения и разрешенного использования; больше площади земельного участка, сведения о которой относительно этого земельного участка содержатся в Едином государственном реестре недвижимости, более чем на десять процентов, если предельный минимальный размер земельного участка не установлен.

Границы земельных участков с кадастровыми номерами 54:29:022601:328, 54:29:022601:26, 54:29:022601:59, 54:29:022601:37, 54:29:022601:194, 54:29:022601:16, 54:29:022601:40, 54:29:022601:36, 54:29:022601:41, 54:29:022601:174, 54:29:022601:42, 54:29:022601:200, 54:29:022601:43, 54:29:022601:201, 54:29:022601:44, 54:29:022601:58, 54:29:022601:217, 54:29:022601:203, 54:29:022601:196, 54:29:022601:47, 54:29:022601:25, 54:29:022601:1 установлены в соответствии с требованиями земельного законодательства, реестровых ошибок в отношении данных земельных участков не выявлено, следовательно, объекты недвижимости не были включены в карта-план территории.

При проведении комплексных кадастровых работ относительно земельных участков с КН 54:29:022601:52, 54:29:022601:30, 54:29:022601:215, 54:29:022601:13, 54:29:022601:45, 54:29:022601:14, 54:29:022601:60, 54:29:022601:172, 54:29:022601:28, 54:29:022601:173, 54:29:022601:34, 54:29:022601:176, 54:29:022601:49, 54:29:022601:177, 54:29:022601:54, 54:29:022601:190, 54:29:022601:214, 54:29:022601:192, 54:29:022601:61, 54:29:022601:195, 54:29:022601:29, 54:29:022601:197, 54:29:022601:33, 54:29:022601:198, 54:29:022601:38, 54:29:022601:205, 54:29:022601:46, 54:29:022601:206, 54:29:022601:51, 54:29:022601:208, 54:29:022601:53, 54:29:022601:209, 54:29:022601:55, 54:29:022601:211, 54:29:022601:212, 54:29:022601:62 было выявлено несоответствие сведений ЕГРН фактическому местоположению. В рамках комплексных кадастровых работ границы были исправлены в соответствии с фактическим использованием по искусственному ограждению (забору).

КАРТА-ПЛАН ТЕРРИТОРИИ

В карта-план территории включены координаты характерных точек контуров зданий, сооружений, объектов незавершенного строительства, которые представляют замкнутую линию, образуемую проекцией внешних границ ограждающих конструкций такого здания, сооружения, объекта незавершенного строительства на горизонтальную плоскость, проходящую на уровне примыкания такого здания, сооружения, объекта незавершенного строительства к поверхности земли.

Границы объектов капитального строительства с КН 54:29:022601:191, 54:29:022601:213, 54:29:022601:329 уточнены и соответствуют своему фактическому местоположению. Проведение кадастровых работ в отношении данных объектов не требуется, в связи с чем, данные ОКС не включены в карту-план территории.

1. Сведения о пунктах геодезической сети:

№ п/п	Вид геодезической сети	Название пункта и тип знака геодезической сети	Система координат пункта геодезической сети	Координаты пункта, м		Дата обследования 20 июля 2023 г.		
						Сведения о состоянии		
				Х	У	наружного знака пункта	центра пункта	марки центра пункта
1	2	3	4	5	6	7	8	9
1	3	Сибиряк, пир.	МСК-54	450666.65	2191342.52	сохранился	сохранился	сохранился
2	3	Чистоозерное, пир.	МСК-54	451217.31	2180408.95	утрачен	сохранился	сохранился
3	1	Чаичья, пир.	МСК-54	452299.73	2160227.38	утрачен	сохранился	сохранился

2. Сведения об использованных средствах измерений:

№ п/п	Наименование и обозначение типа средства измерений - прибора (инструмента, аппаратуры)	Заводской или серийный номер средства измерений	Реквизиты свидетельства о поверке прибора (инструмента, аппаратуры) и (или) срок действия поверки
1	2	3	4
1	Дальномер лазерный Leica Disto D2	1211752290	С-АБ/26-01-2023/218238632 от 26.01.2023 г.
2	Аппаратура геодезическая спутниковая Stonex S9i	S901351900360RE	С-АБ/31-01-2023/219770096, 31.01.2023-30.01.2024
3	Аппаратура геодезическая спутниковая Stonex S9i	S901351900331RE	С-АБ/31-01-2023/219770095, 31.01.2023-30.01.2024

КАРТА-ПЛАН ТЕРРИТОРИИ
Сведения об уточняемых земельных участках

1. Сведения о характерных точках границы уточняемого земельного участка с кадастровым номером 54:29:022601:2 :

Система координат МСК-54

Зона № 2

Обозначение характерных точек границ	Координаты, м				Метод определения координат	Формулы, примененные для расчета средней квадратической погрешности определения координат характерных точек границ (M_t), с подставленными в такие формулы значениями и итоговые (вычисленные) значения M_t , м	Описание закрепления точки
	содержатся в Едином государственном реестре недвижимости		определены в результате выполнения комплексных кадастровых работ				
	X	Y	X	Y			
1	2	3	4	5	6	7	8
н278У	—	—	453835.03	2176591.43	Метод спутниковых геодезических измерений (определений)	Точность положения характерных точек границ земельного участка соответствует точности, определения координат характерных точек границ земельных участков установленных для соответствующей категории земель и вида разрешенного использования, $M_t=0,1$ м	—
н279У	—	—	453849.52	2176605.76	Метод спутниковых геодезических измерений (определений)	Точность положения характерных точек границ земельного участка соответствует точности, определения координат характерных точек границ земельных участков установленных для соответствующей категории земель и вида разрешенного использования, $M_t=0,1$ м	—
н273У	—	—	453791.78	2176645.56	Метод спутниковых геодезических измерений (определений)	Точность положения характерных точек границ земельного участка соответствует точности, определения координат	—

КАРТА-ПЛАН ТЕРРИТОРИИ

Сведения об уточняемых земельных участках

						характерных точек границ земельных участков установленных для соответствующей категории земель и вида разрешенного использования, Мт=0,1 м	
н277У	—	—	453736.83	2176683.44	Метод спутниковых геодезических измерений (определений)	Точность положения характерных точек границ земельного участка соответствует точности, определения координат характерных точек границ земельных участков установленных для соответствующей категории земель и вида разрешенного использования, Мт=0,1 м	—
н276У	—	—	453702.20	2176706.79	Метод спутниковых геодезических измерений (определений)	Точность положения характерных точек границ земельного участка соответствует точности, определения координат характерных точек границ земельных участков установленных для соответствующей категории земель и вида разрешенного использования, Мт=0,1 м	—
268	—	—	453690.51	2176689.22	Метод спутниковых геодезических измерений (определений)	Точность положения характерных точек границ земельного участка соответствует точности, определения координат характерных точек границ земельных участков установленных для соответствующей категории земель и вида разрешенного использования, Мт=0,1 м	—
н280У	—	—	453705.18	2176678.39	Метод спутниковых геодезических	Точность положения характерных точек границ земельного участка соответствует точности,	—

КАРТА-ПЛАН ТЕРРИТОРИИ

Сведения об уточняемых земельных участках

					измерений (определений)	определения координат характерных точек границ земельных участков установленных для соответствующей категории земель и вида разрешенного использования, Мт=0,1 м	
н281У	—	—	453705.75	2176679.34	Метод спутниковых геодезических измерений (определений)	Точность положения характерных точек границ земельного участка соответствует точности, определения координат характерных точек границ земельных участков установленных для соответствующей категории земель и вида разрешенного использования, Мт=0,1 м	—
н282У	—	—	453713.29	2176674.37	Метод спутниковых геодезических измерений (определений)	Точность положения характерных точек границ земельного участка соответствует точности, определения координат характерных точек границ земельных участков установленных для соответствующей категории земель и вида разрешенного использования, Мт=0,1 м	—
н283У	—	—	453725.03	2176665.85	Метод спутниковых геодезических измерений (определений)	Точность положения характерных точек границ земельного участка соответствует точности, определения координат характерных точек границ земельных участков установленных для соответствующей категории земель и вида разрешенного использования, Мт=0,1 м	—
н284У	—	—	453731.32	2176660.87	Метод спутниковых геодезических	Точность положения характерных точек границ земельного участка	—

КАРТА-ПЛАН ТЕРРИТОРИИ

Сведения об уточняемых земельных участках

					измерений (определений)	соответствует точности, определения координат характерных точек границ земельных участков установленных для соответствующей категории земель и вида разрешенного использования, Мт=0,1 м	
н285У	—	—	453745.11	2176652.84	Метод спутниковых геодезических измерений (определений)	Точность положения характерных точек границ земельного участка соответствует точности, определения координат характерных точек границ земельных участков установленных для соответствующей категории земель и вида разрешенного использования, Мт=0,1 м	—
н278У	—	—	453835.03	2176591.43	Метод спутниковых геодезических измерений (определений)	Точность положения характерных точек границ земельного участка соответствует точности, определения координат характерных точек границ земельных участков установленных для соответствующей категории земель и вида разрешенного использования, Мт=0,1 м	—
270	453719.19	2176631.88	—	—	Метод спутниковых геодезических измерений (определений)	Точность положения характерных точек границ земельного участка соответствует точности, определения координат характерных точек границ земельных участков установленных для соответствующей категории земель и вида разрешенного использования, Мт=0,1 м	—

КАРТА-ПЛАН ТЕРРИТОРИИ

Сведения об уточняемых земельных участках

272	453817.06	2176573.55	—	—	Метод спутниковых геодезических измерений (определений)	Точность положения характерных точек границ земельного участка соответствует точности, определения координат характерных точек границ земельных участков установленных для соответствующей категории земель и вида разрешенного использования, Мt=0,1 м	—
273	453829.92	2176585.41	—	—	Метод спутниковых геодезических измерений (определений)	Точность положения характерных точек границ земельного участка соответствует точности, определения координат характерных точек границ земельных участков установленных для соответствующей категории земель и вида разрешенного использования, Мt=0,1 м	—
266	453813.11	2176595.30	—	—	Метод спутниковых геодезических измерений (определений)	Точность положения характерных точек границ земельного участка соответствует точности, определения координат характерных точек границ земельных участков установленных для соответствующей категории земель и вида разрешенного использования, Мt=0,1 м	—
267	453681.61	2176673.41	—	—	Метод спутниковых геодезических измерений (определений)	Точность положения характерных точек границ земельного участка соответствует точности, определения координат характерных точек границ земельных участков установленных для соответствующей категории	—

КАРТА-ПЛАН ТЕРРИТОРИИ

Сведения об уточняемых земельных участках

						земель и вида разрешенного использования, Мт=0,1 м	
271	453669.76	2176659.56	—	—	Метод спутниковых геодезических измерений (определений)	Точность положения характерных точек границ земельного участка соответствует точности, определения координат характерных точек границ земельных участков установленных для соответствующей категории земель и вида разрешенного использования, Мт=0,1 м	—

2. Сведения о частях границ уточняемого земельного участка с кадастровым номером 54:29:022601:2 :

Обозначение части границ		Горизонтальное проложение (S), м	Описание прохождения части границ	Сведения о согласовании местоположения границ(согласовано/спорное)
от т.	до т.			
1	2	3	4	5
н278У	н279У	20.38	—	—
н279У	н273У	70.13	—	—
н273У	н277У	66.74	—	—
н277У	н276У	41.77	—	—
н276У	268	21.10	—	—
268	н280У	18.23	—	—
н280У	н281У	1.11	—	—
н281У	н282У	9.03	—	—
н282У	н283У	14.51	—	—
н283У	н284У	8.02	—	—
н284У	н285У	15.96	—	—
н285У	н278У	108.89	—	—

3. Сведения о характеристиках уточняемого земельного участка с кадастровым номером 54:29:022601:2 :

№ п/п	Наименование характеристик земельного участка	Значение характеристики
1	2	3
1.	Адрес земельного участка	—

КАРТА-ПЛАН ТЕРРИТОРИИ

Сведения об уточняемых земельных участках

1	2	3
1.1.	Сведения о местоположении земельного участка (при отсутствии адреса) в структурированном в соответствии с федеральной информационной адресной системой виде	обл. Новосибирская, р-н Чистоозерный, д. Очкино, ул. Ленина, дом 115
1.2.	Дополнительные сведения о местоположении земельного участка	—
2.	Площадь земельного участка \pm величина погрешности определения (вычисления) площади ($P \pm \Delta P$), м ²	3636 \pm 21
3.	Формула, примененная для вычисления предельной погрешности определения площади земельного участка, с подставленными значениями и итоговые (вычисленные) значения (ΔP), м ²	$\Delta P = 3,5 \cdot M_t \cdot \sqrt{P_{\text{док}}} = 3,5 \cdot 0,10 \cdot \sqrt{3636} = 21$
4.	Площадь земельного участка согласно сведениям Единого государственного реестра недвижимости ($P_{\text{кад}}$), м ²	3636
5.	Оценка расхождения P и $P_{\text{кад}}$ ($P - P_{\text{кад}}$), м ²	0
6.	Предельный минимальный и максимальный размеры земельного участка ($P_{\text{мин}}$ и $P_{\text{макс}}$), м ²	$P_{\text{мин}}=600$, $P_{\text{макс}}=1200$
7.	Вид (виды) разрешенного использования	Для ведения личного подсобного хозяйства (2.2)
7.1.	Дополнительные сведения об использовании земельного участка	—
8.	Кадастровый или иной государственный учетный номер (инвентарный) здания, сооружения, объекта незавершенного строительства, расположенного на земельном участке	—
9.	Сведения о земельных участках (землях общего пользования, территории общего пользования), посредством которых обеспечивается доступ	территория общего пользования
10.	Иные сведения	—

4. Пояснения к сведениям об уточняемом земельном участке с кадастровым номером 54:29:022601:2 :

1. —

1. Сведения о характерных точках границы уточняемого земельного участка с кадастровым номером 54:29:022601:3 :

КАРТА-ПЛАН ТЕРРИТОРИИ
Сведения об уточняемых земельных участках

Система координат МСК-54

Зона № 2

Обозначение характерных точек границ	Координаты, м				Метод определения координат	Формулы, примененные для расчета средней квадратической погрешности определения координат характерных точек границ (M_t), с подставленными в такие формулы значениями и итоговые (вычисленные) значения M_t , м	Описание закрепления точки
	содержатся в Едином государственном реестре недвижимости		определены в результате выполнения комплексных кадастровых работ				
	X	Y	X	Y			
1	2	3	4	5	6	7	8
н3У	—	—	453707.56	2176618.33	Метод спутниковых геодезических измерений (определений)	Точность положения характерных точек границ земельного участка соответствует точности, определения координат характерных точек границ земельных участков установленных для соответствующей категории земель и вида разрешенного использования, $M_t=0,1$ м	—
н292У	—	—	453719.91	2176637.64	Метод спутниковых геодезических измерений (определений)	Точность положения характерных точек границ земельного участка соответствует точности, определения координат характерных точек границ земельных участков установленных для соответствующей категории земель и вида разрешенного использования, $M_t=0,1$ м	—
н286У	—	—	453716.76	2176639.81	Метод спутниковых геодезических измерений (определений)	Точность положения характерных точек границ земельного участка соответствует точности, определения координат характерных точек границ	—

КАРТА-ПЛАН ТЕРРИТОРИИ

Сведения об уточняемых земельных участках

						земельных участков установленных для соответствующей категории земель и вида разрешенного использования, Мт=0,1 м	
н291У	—	—	453709.69	2176644.67	Метод спутниковых геодезических измерений (определений)	Точность положения характерных точек границ земельного участка соответствует точности, определения координат характерных точек границ земельных участков установленных для соответствующей категории земель и вида разрешенного использования, Мт=0,1 м	—
н290У	—	—	453702.23	2176649.81	Метод спутниковых геодезических измерений (определений)	Точность положения характерных точек границ земельного участка соответствует точности, определения координат характерных точек границ земельных участков установленных для соответствующей категории земель и вида разрешенного использования, Мт=0,1 м	—
н289У	—	—	453692.03	2176656.14	Метод спутниковых геодезических измерений (определений)	Точность положения характерных точек границ земельного участка соответствует точности, определения координат характерных точек границ земельных участков установленных для соответствующей категории земель и вида разрешенного использования, Мт=0,1 м	—
н288У	—	—	453674.96	2176666.74	Метод спутниковых геодезических измерений (определений)	Точность положения характерных точек границ земельного участка соответствует точности, определения координат	—

КАРТА-ПЛАН ТЕРРИТОРИИ

Сведения об уточняемых земельных участках

						характерных точек границ земельных участков установленных для соответствующей категории земель и вида разрешенного использования, Мт=0,1 м	
н293У	—	—	453673.03	2176663.95	Метод спутниковых геодезических измерений (определений)	Точность положения характерных точек границ земельного участка соответствует точности, определения координат характерных точек границ земельных участков установленных для соответствующей категории земель и вида разрешенного использования, Мт=0,1 м	—
н294У	—	—	453666.61	2176654.69	Метод спутниковых геодезических измерений (определений)	Точность положения характерных точек границ земельного участка соответствует точности, определения координат характерных точек границ земельных участков установленных для соответствующей категории земель и вида разрешенного использования, Мт=0,1 м	—
н10У	—	—	453662.94	2176649.38	Метод спутниковых геодезических измерений (определений)	Точность положения характерных точек границ земельного участка соответствует точности, определения координат характерных точек границ земельных участков установленных для соответствующей категории земель и вида разрешенного использования, Мт=0,1 м	—
н9У	—	—	453668.87	2176646.01	Метод спутниковых геодезических	Точность положения характерных точек границ земельного участка соответствует точности,	—

КАРТА-ПЛАН ТЕРРИТОРИИ

Сведения об уточняемых земельных участках

					измерений (определений)	определения координат характерных точек границ земельных участков установленных для соответствующей категории земель и вида разрешенного использования, Мт=0,1 м	
н8У	—	—	453681.38	2176636.57	Метод спутниковых геодезических измерений (определений)	Точность положения характерных точек границ земельного участка соответствует точности, определения координат характерных точек границ земельных участков установленных для соответствующей категории земель и вида разрешенного использования, Мт=0,1 м	—
н7У	—	—	453687.58	2176631.44	Метод спутниковых геодезических измерений (определений)	Точность положения характерных точек границ земельного участка соответствует точности, определения координат характерных точек границ земельных участков установленных для соответствующей категории земель и вида разрешенного использования, Мт=0,1 м	—
н6У	—	—	453688.19	2176632.21	Метод спутниковых геодезических измерений (определений)	Точность положения характерных точек границ земельного участка соответствует точности, определения координат характерных точек границ земельных участков установленных для соответствующей категории земель и вида разрешенного использования, Мт=0,1 м	—
н5У	—	—	453694.32	2176627.39	Метод спутниковых геодезических	Точность положения характерных точек границ земельного участка	—

КАРТА-ПЛАН ТЕРРИТОРИИ

Сведения об уточняемых земельных участках

					измерений (определений)	соответствует точности, определения координат характерных точек границ земельных участков установленных для соответствующей категории земель и вида разрешенного использования, Мт=0,1 м	
н4У	—	—	453696.98	2176625.57	Метод спутниковых геодезических измерений (определений)	Точность положения характерных точек границ земельного участка соответствует точности, определения координат характерных точек границ земельных участков установленных для соответствующей категории земель и вида разрешенного использования, Мт=0,1 м	—
н3У	—	—	453707.56	2176618.33	Метод спутниковых геодезических измерений (определений)	Точность положения характерных точек границ земельного участка соответствует точности, определения координат характерных точек границ земельных участков установленных для соответствующей категории земель и вида разрешенного использования, Мт=0,1 м	—
275	453710.30	2176617.05	—	—	Метод спутниковых геодезических измерений (определений)	Точность положения характерных точек границ земельного участка соответствует точности, определения координат характерных точек границ земельных участков установленных для соответствующей категории земель и вида разрешенного использования, Мт=0,1 м	—

КАРТА-ПЛАН ТЕРРИТОРИИ

Сведения об уточняемых земельных участках

274	453658.88	2176644.73	—	—	Метод спутниковых геодезических измерений (определений)	Точность положения характерных точек границ земельного участка соответствует точности, определения координат характерных точек границ земельных участков установленных для соответствующей категории земель и вида разрешенного использования, Mt=0,1 м	—
279	453649.98	2176635.83	—	—	Метод спутниковых геодезических измерений (определений)	Точность положения характерных точек границ земельного участка соответствует точности, определения координат характерных точек границ земельных участков установленных для соответствующей категории земель и вида разрешенного использования, Mt=0,1 м	—
278	453643.06	2176626.94	—	—	Метод спутниковых геодезических измерений (определений)	Точность положения характерных точек границ земельного участка соответствует точности, определения координат характерных точек границ земельных участков установленных для соответствующей категории земель и вида разрешенного использования, Mt=0,1 м	—
277	453707.33	2176589.37	—	—	Метод спутниковых геодезических измерений (определений)	Точность положения характерных точек границ земельного участка соответствует точности, определения координат характерных точек границ земельных участков установленных для соответствующей категории	—

КАРТА-ПЛАН ТЕРРИТОРИИ

Сведения об уточняемых земельных участках

						земель и вида разрешенного использования, Мт=0,1 м	
276	453720.18	2176611.12	—	—	Метод спутниковых геодезических измерений (определений)	Точность положения характерных точек границ земельного участка соответствует точности, определения координат характерных точек границ земельных участков установленных для соответствующей категории земель и вида разрешенного использования, Мт=0,1 м	—

2. Сведения о частях границ уточняемого земельного участка с кадастровым номером 54:29:022601:3 :

Обозначение части границ		Горизонтальное проложение (S), м	Описание прохождения части границ	Сведения о согласовании местоположения границ(согласовано/спорное)
от т.	до т.			
1	2	3	4	5
н3У	н292У	22.92	—	—
н292У	н286У	3.83	—	—
н286У	н291У	8.58	—	—
н291У	н290У	9.06	—	—
н290У	н289У	12.00	—	—
н289У	н288У	20.09	—	—
н288У	н293У	3.39	—	—
н293У	н294У	11.27	—	—
н294У	н10У	6.45	—	—
н10У	н9У	6.82	—	—
н9У	н8У	15.67	—	—
н8У	н7У	8.05	—	—
н7У	н6У	0.98	—	—
н6У	н5У	7.80	—	—
н5У	н4У	3.22	—	—
н4У	н3У	12.82	—	—

КАРТА-ПЛАН ТЕРРИТОРИИ
Сведения об уточняемых земельных участках

3. Сведения о характеристиках уточняемого земельного участка с кадастровым номером 54:29:022601:3 :

№ п/п	Наименование характеристик земельного участка	Значение характеристики
1	2	3
1.	Адрес земельного участка	—
1.1.	Сведения о местоположении земельного участка (при отсутствии адреса) в структурированном в соответствии с федеральной информационной адресной системой виде	обл. Новосибирская, р-н Чистоозерный, д. Очкино, ул. Ленина, дом 111
1.2.	Дополнительные сведения о местоположении земельного участка	—
2.	Площадь земельного участка ± величина погрешности определения(вычисления) площади ($P \pm \Delta P$), м ²	1200±11
3.	Формула, примененная для вычисления предельной погрешности определения площади земельного участка, с подставленными значениями и итоговые (вычисленные) значения (ΔP), м ²	$\Delta P = 3,5 \cdot M_t \cdot \sqrt{P_{\text{ДОК}}} = 3,5 \cdot 0,10 \cdot \sqrt{911} = 11$
4.	Площадь земельного участка согласно сведениям Единого государственного реестра недвижимости ($P_{\text{кад}}$), м ²	911
5.	Оценка расхождения P и $P_{\text{кад}}$ ($P - P_{\text{кад}}$), м ²	289
6.	Предельный минимальный и максимальный размеры земельного участка ($P_{\text{мин}}$ и $P_{\text{макс}}$), м ²	$P_{\text{мин}}=600$, $P_{\text{макс}}=1200$
7.	Вид (виды) разрешенного использования	Для ведения личного подсобного хозяйства
7.1.	Дополнительные сведения об использовании земельного участка	—
8.	Кадастровый или иной государственный учетный номер (инвентарный) здания, сооружения, объекта незавершенного строительства, расположенного на земельном участке	—
9.	Сведения о земельных участках (землях общего пользования, территории общего пользования), посредством которых обеспечивается доступ	территория общего пользования
10.	Иные сведения	—

4. Пояснения к сведениям об уточняемом земельном участке с кадастровым номером 54:29:022601:3 :

1.	—
----	---

1. Сведения о характерных точках границы уточняемого земельного участка с кадастровым номером 54:29:022601:4 :

КАРТА-ПЛАН ТЕРРИТОРИИ
Сведения об уточняемых земельных участках

Система координат МСК-54

Зона № 2

Обозначение характерных точек границ	Координаты, м				Метод определения координат	Формулы, примененные для расчета средней квадратической погрешности определения координат характерных точек границ (M_t), с подставленными в такие формулы значениями и итоговые (вычисленные) значения M_t , м	Описание закрепления точки
	содержатся в Едином государственном реестре недвижимости		определены в результате выполнения комплексных кадастровых работ				
	X	Y	X	Y			
1	2	3	4	5	6	7	8
н294У	—	—	453666.61	2176654.69	Метод спутниковых геодезических измерений (определений)	Точность положения характерных точек границ земельного участка соответствует точности, определения координат характерных точек границ земельных участков установленных для соответствующей категории земель и вида разрешенного использования, $M_t=0,1$ м	—
н293У	—	—	453673.03	2176663.95	Метод спутниковых геодезических измерений (определений)	Точность положения характерных точек границ земельного участка соответствует точности, определения координат характерных точек границ земельных участков установленных для соответствующей категории земель и вида разрешенного использования, $M_t=0,1$ м	—
н295У	—	—	453667.63	2176667.67	Метод спутниковых геодезических измерений (определений)	Точность положения характерных точек границ земельного участка соответствует точности, определения координат характерных точек границ	—

КАРТА-ПЛАН ТЕРРИТОРИИ

Сведения об уточняемых земельных участках

						земельных участков установленных для соответствующей категории земель и вида разрешенного использования, Mt=0,1 м	
н296У	—	—	453661.06	2176658.34	Метод спутниковых геодезических измерений (определений)	Точность положения характерных точек границ земельного участка соответствует точности, определения координат характерных точек границ земельных участков установленных для соответствующей категории земель и вида разрешенного использования, Mt=0,1 м	—
н294У	—	—	453666.61	2176654.69	Метод спутниковых геодезических измерений (определений)	Точность положения характерных точек границ земельного участка соответствует точности, определения координат характерных точек границ земельных участков установленных для соответствующей категории земель и вида разрешенного использования, Mt=0,1 м	—
280	453658.88	2176644.74	—	—	Метод спутниковых геодезических измерений (определений)	Точность положения характерных точек границ земельного участка соответствует точности, определения координат характерных точек границ земельных участков установленных для соответствующей категории земель и вида разрешенного использования, Mt=0,1 м	—
283	453651.96	2176649.67	—	—	Метод спутниковых геодезических измерений (определений)	Точность положения характерных точек границ земельного участка соответствует точности, определения координат	—

КАРТА-ПЛАН ТЕРРИТОРИИ

Сведения об уточняемых земельных участках

						характерных точек границ земельных участков установленных для соответствующей категории земель и вида разрешенного использования, Мт=0,1 м	
282	453644.70	2176638.92	—	—	Метод спутниковых геодезических измерений (определений)	Точность положения характерных точек границ земельного участка соответствует точности, определения координат характерных точек границ земельных участков установленных для соответствующей категории земель и вида разрешенного использования, Мт=0,1 м	—
281	453649.98	2176635.84	—	—	Метод спутниковых геодезических измерений (определений)	Точность положения характерных точек границ земельного участка соответствует точности, определения координат характерных точек границ земельных участков установленных для соответствующей категории земель и вида разрешенного использования, Мт=0,1 м	—

2. Сведения о частях границ уточняемого земельного участка с кадастровым номером 54:29:022601:4 :

Обозначение части границ		Горизонтальное проложение (S), м	Описание прохождения части границ	Сведения о согласовании местоположения границ(согласовано/спорное)
от т.	до т.			
1	2	3	4	5
н294У	н293У	11.27	—	—
н293У	н295У	6.56	—	—
н295У	н296У	11.41	—	—
н296У	н294У	6.64	—	—

КАРТА-ПЛАН ТЕРРИТОРИИ
Сведения об уточняемых земельных участках

3. Сведения о характеристиках уточняемого земельного участка с кадастровым номером 54:29:022601:4 :

№ п/п	Наименование характеристик земельного участка	Значение характеристики
1	2	3
1.	Адрес земельного участка	—
1.1.	Сведения о местоположении земельного участка (при отсутствии адреса) в структурированном в соответствии с федеральной информационной адресной системой виде	обл. Новосибирская, р-н Чистоозерный, д. Очкино, ул. Ленина, дом 111
1.2.	Дополнительные сведения о местоположении земельного участка	—
2.	Площадь земельного участка ± величина погрешности определения(вычисления) площади ($P \pm \Delta P$), м ²	75±3
3.	Формула, примененная для вычисления предельной погрешности определения площади земельного участка, с подставленными значениями и итоговые (вычисленные) значения (ΔP), м ²	$\Delta P = 3,5 \cdot M_t \cdot \sqrt{P_{\text{ДОК}}} = 3,5 \cdot 0,10 \cdot \sqrt{75} = 3$
4.	Площадь земельного участка согласно сведениям Единого государственного реестра недвижимости ($P_{\text{кад}}$), м ²	75
5.	Оценка расхождения P и $P_{\text{кад}}$ ($P - P_{\text{кад}}$), м ²	0
6.	Предельный минимальный и максимальный размеры земельного участка ($P_{\text{мин}}$ и $P_{\text{макс}}$), м ²	$P_{\text{мин}}=600$, $P_{\text{макс}}=1200$
7.	Вид (виды) разрешенного использования	Для ведения личного подсобного хозяйства
7.1.	Дополнительные сведения об использовании земельного участка	—
8.	Кадастровый или иной государственный учетный номер (инвентарный) здания, сооружения, объекта незавершенного строительства, расположенного на земельном участке	—
9.	Сведения о земельных участках (землях общего пользования, территории общего пользования), посредством которых обеспечивается доступ	территория общего пользования
10.	Иные сведения	—

4. Пояснения к сведениям об уточняемом земельном участке с кадастровым номером 54:29:022601:4 :

1.	—
----	---

1. Сведения о характерных точках границы уточняемого земельного участка с кадастровым номером 54:29:022601:5 :

КАРТА-ПЛАН ТЕРРИТОРИИ
Сведения об уточняемых земельных участках

Система координат МСК-54

Зона № 2

Обозначение характерных точек границ	Координаты, м				Метод определения координат	Формулы, примененные для расчета средней квадратической погрешности определения координат характерных точек границ (M_t), с подставленными в такие формулы значениями и итоговые (вычисленные) значения M_t , м	Описание закрепления точки
	содержатся в Едином государственном реестре недвижимости		определены в результате выполнения комплексных кадастровых работ				
	X	Y	X	Y			
1	2	3	4	5	6	7	8
н65У	—	—	453932.10	2176885.91	Метод спутниковых геодезических измерений (определений)	Точность положения характерных точек границ земельного участка соответствует точности, определения координат характерных точек границ земельных участков установленных для соответствующей категории земель и вида разрешенного использования, $M_t=0,1$ м	—
н270У	—	—	453942.57	2176902.83	Метод спутниковых геодезических измерений (определений)	Точность положения характерных точек границ земельного участка соответствует точности, определения координат характерных точек границ земельных участков установленных для соответствующей категории земель и вида разрешенного использования, $M_t=0,1$ м	—
н271У	—	—	453910.65	2176925.39	Метод спутниковых геодезических измерений (определений)	Точность положения характерных точек границ земельного участка соответствует точности, определения координат характерных точек границ	—

КАРТА-ПЛАН ТЕРРИТОРИИ

Сведения об уточняемых земельных участках

						земельных участков установленных для соответствующей категории земель и вида разрешенного использования, Мт=0,1 м	
н77У	—	—	453888.92	2176940.36	Метод спутниковых геодезических измерений (определений)	Точность положения характерных точек границ земельного участка соответствует точности, определения координат характерных точек границ земельных участков установленных для соответствующей категории земель и вида разрешенного использования, Мт=0,1 м	—
н76У	—	—	453878.38	2176947.35	Метод спутниковых геодезических измерений (определений)	Точность положения характерных точек границ земельного участка соответствует точности, определения координат характерных точек границ земельных участков установленных для соответствующей категории земель и вида разрешенного использования, Мт=0,1 м	—
н75У	—	—	453878.14	2176948.10	Метод спутниковых геодезических измерений (определений)	Точность положения характерных точек границ земельного участка соответствует точности, определения координат характерных точек границ земельных участков установленных для соответствующей категории земель и вида разрешенного использования, Мт=0,1 м	—
н74У	—	—	453870.77	2176953.14	Метод спутниковых геодезических измерений (определений)	Точность положения характерных точек границ земельного участка соответствует точности, определения координат	—

КАРТА-ПЛАН ТЕРРИТОРИИ

Сведения об уточняемых земельных участках

						характерных точек границ земельных участков установленных для соответствующей категории земель и вида разрешенного использования, Mt=0,1 м	
н272У	—	—	453869.95	2176953.70	Метод спутниковых геодезических измерений (определений)	Точность положения характерных точек границ земельного участка соответствует точности, определения координат характерных точек границ земельных участков установленных для соответствующей категории земель и вида разрешенного использования, Mt=0,1 м	—
н67У	—	—	453855.87	2176933.12	Метод спутниковых геодезических измерений (определений)	Точность положения характерных точек границ земельного участка соответствует точности, определения координат характерных точек границ земельных участков установленных для соответствующей категории земель и вида разрешенного использования, Mt=0,1 м	—
н66У	—	—	453899.59	2176906.04	Метод спутниковых геодезических измерений (определений)	Точность положения характерных точек границ земельного участка соответствует точности, определения координат характерных точек границ земельных участков установленных для соответствующей категории земель и вида разрешенного использования, Mt=0,1 м	—
н65У	—	—	453932.10	2176885.91	Метод спутниковых геодезических	Точность положения характерных точек границ земельного участка соответствует точности,	—

КАРТА-ПЛАН ТЕРРИТОРИИ

Сведения об уточняемых земельных участках

					измерений (определений)	определения координат характерных точек границ земельных участков установленных для соответствующей категории земель и вида разрешенного использования, Мt=0,1 м	
263	453868.38	2176952.70	—	—	Метод спутниковых геодезических измерений (определений)	Точность положения характерных точек границ земельного участка соответствует точности, определения координат характерных точек границ земельных участков установленных для соответствующей категории земель и вида разрешенного использования, Мt=0,1 м	—
265	453854.54	2176932.93	—	—	Метод спутниковых геодезических измерений (определений)	Точность положения характерных точек границ земельного участка соответствует точности, определения координат характерных точек границ земельных участков установленных для соответствующей категории земель и вида разрешенного использования, Мt=0,1 м	—
56	453937.59	2176882.51	—	—	Метод спутниковых геодезических измерений (определений)	Точность положения характерных точек границ земельного участка соответствует точности, определения координат характерных точек границ земельных участков установленных для соответствующей категории земель и вида разрешенного использования, Мt=0,1 м	—
264	453948.46	2176899.31	—	—	Метод спутниковых геодезических	Точность положения характерных точек границ земельного участка	—

КАРТА-ПЛАН ТЕРРИТОРИИ
Сведения об уточняемых земельных участках

					измерений (определений)	соответствует точности, определения координат характерных точек границ земельных участков установленных для соответствующей категории земель и вида разрешенного использования, Мт=0,1 м	
--	--	--	--	--	----------------------------	--	--

2. Сведения о частях границ уточняемого земельного участка с кадастровым номером 54:29:022601:5 :

Обозначение части границ		Горизонтальное проложение (S), м	Описание прохождения части границ	Сведения о согласовании местоположения границ(согласовано/спорное)
от т.	до т.			
1	2	3	4	5
н65У	н270У	19.90	—	—
н270У	н271У	39.09	—	—
н271У	н77У	26.39	—	—
н77У	н76У	12.65	—	—
н76У	н75У	0.79	—	—
н75У	н74У	8.93	—	—
н74У	н272У	0.99	—	—
н272У	н67У	24.94	—	—
н67У	н66У	51.43	—	—
н66У	н65У	38.24	—	—

3. Сведения о характеристиках уточняемого земельного участка с кадастровым номером 54:29:022601:5 :

№ п/п	Наименование характеристик земельного участка	Значение характеристики
1	2	3
1.	Адрес земельного участка	—
1.1.	Сведения о местоположении земельного участка (при отсутствии адреса) в структурированном в соответствии с федеральной информационной адресной системой виде	обл. Новосибирская, р-н Чистоозерный, д. Очкино, ул. Ленина, дом 139
1.2.	Дополнительные сведения о местоположении земельного участка	—
2.	Площадь земельного участка ± величина погрешности определения(вычисления) площади ($P \pm \Delta P$), м ²	2000±16

КАРТА-ПЛАН ТЕРРИТОРИИ
Сведения об уточняемых земельных участках

1	2	3
3.	Формула, примененная для вычисления предельной погрешности определения площади земельного участка, с подставленными значениями и итоговые (вычисленные) значения (ΔP), м ²	$\Delta P = 3,5 \cdot M_t \cdot \sqrt{P_{\text{док}}} = 3,5 \cdot 0,10 \cdot \sqrt{2000} = 16$
4.	Площадь земельного участка согласно сведениям Единого государственного реестра недвижимости ($P_{\text{кад}}$), м ²	2000
5.	Оценка расхождения P и $P_{\text{кад}}$ ($P - P_{\text{кад}}$), м ²	0
6.	Предельный минимальный и максимальный размеры земельного участка ($P_{\text{мин}}$ и $P_{\text{макс}}$), м ²	$P_{\text{мин}}=600, P_{\text{макс}}=1200$
7.	Вид (виды) разрешенного использования	Для размещения и эксплуатации жилого дома
7.1.	Дополнительные сведения об использовании земельного участка	—
8.	Кадастровый или иной государственный учетный номер (инвентарный) здания, сооружения, объекта незавершенного строительства, расположенного на земельном участке	—
9.	Сведения о земельных участках (землях общего пользования, территории общего пользования), посредством которых обеспечивается доступ	территория общего пользования
10.	Иные сведения	—

4. Пояснения к сведениям об уточняемом земельном участке с кадастровым номером 54:29:022601:5 :

1. —

1. Сведения о характерных точках границы уточняемого земельного участка с кадастровым номером 54:29:022601:7 :

Система координат МСК-54

Зона № 2

Обозначение характерных точек границ	Координаты, м				Метод определения координат	Формулы, примененные для расчета средней квадратической погрешности определения координат характерных точек границ (M_t), с подставленными в такие формулы значениями и итоговые (вычисленные) значения M_t , м	Описание закрепления точки
	содержатся в Едином государственном реестре недвижимости		определены в результате выполнения комплексных кадастровых работ				
	X	Y	X	Y			
1	2	3	4	5	6	7	8

КАРТА-ПЛАН ТЕРРИТОРИИ
Сведения об уточняемых земельных участках

н345У	—	—	453461.22	2176659.03	Метод спутниковых геодезических измерений (определений)	Точность положения характерных точек границ земельного участка соответствует точности, определения координат характерных точек границ земельных участков установленных для соответствующей категории земель и вида разрешенного использования, Мt=0,1 м	—
н346У	—	—	453451.26	2176645.88	Метод спутниковых геодезических измерений (определений)	Точность положения характерных точек границ земельного участка соответствует точности, определения координат характерных точек границ земельных участков установленных для соответствующей категории земель и вида разрешенного использования, Мt=0,1 м	—
н344У	—	—	453461.10	2176639.51	Метод спутниковых геодезических измерений (определений)	Точность положения характерных точек границ земельного участка соответствует точности, определения координат характерных точек границ земельных участков установленных для соответствующей категории земель и вида разрешенного использования, Мt=0,1 м	—
н343У	—	—	453487.40	2176680.53	Метод спутниковых геодезических измерений (определений)	Точность положения характерных точек границ земельного участка соответствует точности, определения координат характерных точек границ земельных участков установленных для соответствующей категории	—

КАРТА-ПЛАН ТЕРРИТОРИИ

Сведения об уточняемых земельных участках

						земель и вида разрешенного использования, Мт=0,1 м	
н347У	—	—	453478.00	2176685.40	Метод спутниковых геодезических измерений (определений)	Точность положения характерных точек границ земельного участка соответствует точности, определения координат характерных точек границ земельных участков установленных для соответствующей категории земель и вида разрешенного использования, Мт=0,1 м	—
н348У	—	—	453476.77	2176683.48	Метод спутниковых геодезических измерений (определений)	Точность положения характерных точек границ земельного участка соответствует точности, определения координат характерных точек границ земельных участков установленных для соответствующей категории земель и вида разрешенного использования, Мт=0,1 м	—
н349У	—	—	453471.70	2176674.94	Метод спутниковых геодезических измерений (определений)	Точность положения характерных точек границ земельного участка соответствует точности, определения координат характерных точек границ земельных участков установленных для соответствующей категории земель и вида разрешенного использования, Мт=0,1 м	—
н345У	—	—	453461.22	2176659.03	Метод спутниковых геодезических измерений (определений)	Точность положения характерных точек границ земельного участка соответствует точности, определения координат характерных точек границ земельных участков установленных	—

КАРТА-ПЛАН ТЕРРИТОРИИ

Сведения об уточняемых земельных участках

						для соответствующей категории земель и вида разрешенного использования, Мт=0,1 м	
310	453464.72	2176641.53	—	—	Метод спутниковых геодезических измерений (определений)	Точность положения характерных точек границ земельного участка соответствует точности, определения координат характерных точек границ земельных участков установленных для соответствующей категории земель и вида разрешенного использования, Мт=0,1 м	—
311	453485.37	2176675.53	—	—	Метод спутниковых геодезических измерений (определений)	Точность положения характерных точек границ земельного участка соответствует точности, определения координат характерных точек границ земельных участков установленных для соответствующей категории земель и вида разрешенного использования, Мт=0,1 м	—
315	453472.75	2176683.94	—	—	Метод спутниковых геодезических измерений (определений)	Точность положения характерных точек границ земельного участка соответствует точности, определения координат характерных точек границ земельных участков установленных для соответствующей категории земель и вида разрешенного использования, Мт=0,1 м	—
314	453451.88	2176650.32	—	—	Метод спутниковых геодезических измерений (определений)	Точность положения характерных точек границ земельного участка соответствует точности, определения координат характерных точек границ	—

КАРТА-ПЛАН ТЕРРИТОРИИ
Сведения об уточняемых земельных участках

						земельных участков установленных для соответствующей категории земель и вида разрешенного использования, Мт=0,1 м	
--	--	--	--	--	--	---	--

2. Сведения о частях границ уточняемого земельного участка с кадастровым номером 54:29:022601:7 :

Обозначение части границ		Горизонтальное проложение (S), м	Описание прохождения части границ	Сведения о согласовании местоположения границ(согласовано/спорное)
от т.	до т.			
1	2	3	4	5
н345У	н346У	16.50	—	—
н346У	н344У	11.72	—	—
н344У	н343У	48.73	—	—
н343У	н347У	10.59	—	—
н347У	н348У	2.28	—	—
н348У	н349У	9.93	—	—
н349У	н345У	19.05	—	—

3. Сведения о характеристиках уточняемого земельного участка с кадастровым номером 54:29:022601:7 :

№ п/п	Наименование характеристик земельного участка	Значение характеристики
1	2	3
1.	Адрес земельного участка	—
1.1.	Сведения о местоположении земельного участка (при отсутствии адреса) в структурированном в соответствии с федеральной информационной адресной системой виде	обл. Новосибирская, р-н Чистоозерный, д. Очкино, ул. 50 лет Октября, дом 51, квартира 3
1.2.	Дополнительные сведения о местоположении земельного участка	—
2.	Площадь земельного участка ± величина погрешности определения(вычисления) площади ($P \pm \Delta P$), м ²	511±8
3.	Формула, примененная для вычисления предельной погрешности определения площади земельного участка, с подставленными значениями и итоговые (вычисленные) значения (ΔP), м ²	$\Delta P = 3,5 \cdot M_t \cdot \sqrt{P_{\text{Док}}} = 3,5 \cdot 0,10 \cdot \sqrt{511} = 8$
4.	Площадь земельного участка согласно сведениям Единого государственного реестра недвижимости ($P_{\text{кад}}$), м ²	511
5.	Оценка расхождения P и $P_{\text{кад}}$ ($P - P_{\text{кад}}$), м ²	0
6.	Предельный минимальный и максимальный размеры земельного участка ($P_{\text{мин}}$ и $P_{\text{макс}}$), м ²	$P_{\text{мин}}=600, P_{\text{макс}}=1200$

КАРТА-ПЛАН ТЕРРИТОРИИ
Сведения об уточняемых земельных участках

1	2	3
7.	Вид (виды) разрешенного использования	Для ведения личного подсобного хозяйства
7.1.	Дополнительные сведения об использовании земельного участка	—
8.	Кадастровый или иной государственный учетный номер (инвентарный) здания, сооружения, объекта незавершенного строительства, расположенного на земельном участке	—
9.	Сведения о земельных участках (землях общего пользования, территории общего пользования), посредством которых обеспечивается доступ	территория общего пользования
10.	Иные сведения	—

4. Пояснения к сведениям об уточняемом земельном участке с кадастровым номером 54:29:022601:7 :

1.	—
----	---

1. Сведения о характерных точках границы уточняемого земельного участка с кадастровым номером 54:29:022601:8 :

Система координат МСК-54

Зона № 2

Обозначение характерных точек границ	Координаты, м				Метод определения координат	Формулы, примененные для расчета средней квадратической погрешности определения координат характерных точек границ (M_t), с подставленными в такие формулы значениями и итоговые (вычисленные) значения M_t , м	Описание закрепления точки
	содержатся в Едином государственном реестре недвижимости		определены в результате выполнения комплексных кадастровых работ				
	X	Y	X	Y			
1	2	3	4	5	6	7	8
309	453471.55	2176632.10	453471.55	2176632.10	Метод спутниковых геодезических измерений (определений)	Точность положения характерных точек границ земельного участка соответствует точности, определения координат характерных точек границ земельных участков установленных для соответствующей категории земель и вида разрешенного использования, $M_t=0,1$ м	—

КАРТА-ПЛАН ТЕРРИТОРИИ

Сведения об уточняемых земельных участках

308	453481.73	2176648.18	453481.73	2176648.18	Метод спутниковых геодезических измерений (определений)	Точность положения характерных точек границ земельного участка соответствует точности, определения координат характерных точек границ земельных участков установленных для соответствующей категории земель и вида разрешенного использования, Mt=0,1 м	—
307	453491.71	2176665.39	453491.71	2176665.39	Метод спутниковых геодезических измерений (определений)	Точность положения характерных точек границ земельного участка соответствует точности, определения координат характерных точек границ земельных участков установленных для соответствующей категории земель и вида разрешенного использования, Mt=0,1 м	—
311	453485.37	2176675.53	—	—	Метод спутниковых геодезических измерений (определений)	Точность положения характерных точек границ земельного участка соответствует точности, определения координат характерных точек границ земельных участков установленных для соответствующей категории земель и вида разрешенного использования, Mt=0,1 м	—
310	453464.72	2176641.53	—	—	Метод спутниковых геодезических измерений (определений)	Точность положения характерных точек границ земельного участка соответствует точности, определения координат характерных точек границ земельных участков установленных для соответствующей категории	—

КАРТА-ПЛАН ТЕРРИТОРИИ

Сведения об уточняемых земельных участках

						земель и вида разрешенного использования, Мт=0,1 м	
313	—	—	453496.83	2176674.19	Метод спутниковых геодезических измерений (определений)	Точность положения характерных точек границ земельного участка соответствует точности, определения координат характерных точек границ земельных участков установленных для соответствующей категории земель и вида разрешенного использования, Мт=0,1 м	—
312	—	—	453497.22	2176674.85	Метод спутниковых геодезических измерений (определений)	Точность положения характерных точек границ земельного участка соответствует точности, определения координат характерных точек границ земельных участков установленных для соответствующей категории земель и вида разрешенного использования, Мт=0,1 м	—
н343У	—	—	453487.40	2176680.53	Метод спутниковых геодезических измерений (определений)	Точность положения характерных точек границ земельного участка соответствует точности, определения координат характерных точек границ земельных участков установленных для соответствующей категории земель и вида разрешенного использования, Мт=0,1 м	—
н344У	—	—	453461.10	2176639.51	Метод спутниковых геодезических измерений (определений)	Точность положения характерных точек границ земельного участка соответствует точности, определения координат характерных точек границ земельных участков установленных	—

КАРТА-ПЛАН ТЕРРИТОРИИ
Сведения об уточняемых земельных участках

						для соответствующей категории земель и вида разрешенного использования, Мт=0,1 м	
309	453471.55	2176632.10	453471.55	2176632.10	Метод спутниковых геодезических измерений (определений)	Точность положения характерных точек границ земельного участка соответствует точности, определения координат характерных точек границ земельных участков установленных для соответствующей категории земель и вида разрешенного использования, Мт=0,1 м	—

2. Сведения о частях границ уточняемого земельного участка с кадастровым номером 54:29:022601:8 :

Обозначение части границ		Горизонтальное проложение (S), м	Описание прохождения части границ	Сведения о согласовании местоположения границ(согласовано/спорное)
от т.	до т.			
1	2	3	4	5
309	308	19.03	—	—
308	307	19.89	—	—
307	313	10.18	—	—
313	312	0.77	—	—
312	н343У	11.34	—	—
н343У	н344У	48.73	—	—
н344У	309	12.81	—	—

3. Сведения о характеристиках уточняемого земельного участка с кадастровым номером 54:29:022601:8 :

№ п/п	Наименование характеристик земельного участка	Значение характеристики
1	2	3
1.	Адрес земельного участка	—
1.1.	Сведения о местоположении земельного участка (при отсутствии адреса) в структурированном в соответствии с федеральной информационной адресной системой виде	обл. Новосибирская, р-н Чистоозерный, д. Очкино, ул. 50 лет Октября, дом 49б, квартира 1
1.2.	Дополнительные сведения о местоположении земельного участка	—
2.	Площадь земельного участка ± величина погрешности определения(вычисления) площади ($P \pm \Delta P$), м ²	606±11

КАРТА-ПЛАН ТЕРРИТОРИИ
Сведения об уточняемых земельных участках

1	2	3
3.	Формула, примененная для вычисления предельной погрешности определения площади земельного участка, с подставленными значениями и итоговые (вычисленные) значения (ΔP), м ²	$\Delta P = 3,5 \cdot M_t \cdot \sqrt{P_{\text{док}}} = 3,5 \cdot 0,10 \cdot \sqrt{999} = 11$
4.	Площадь земельного участка согласно сведениям Единого государственного реестра недвижимости ($P_{\text{кад}}$), м ²	999
5.	Оценка расхождения P и $P_{\text{кад}}$ ($P - P_{\text{кад}}$), м ²	-393
6.	Предельный минимальный и максимальный размеры земельного участка ($P_{\text{мин}}$ и $P_{\text{макс}}$), м ²	$P_{\text{мин}}=600, P_{\text{макс}}=1200$
7.	Вид (виды) разрешенного использования	Для ведения личного подсобного хозяйства
7.1.	Дополнительные сведения об использовании земельного участка	—
8.	Кадастровый или иной государственный учетный номер (инвентарный) здания, сооружения, объекта незавершенного строительства, расположенного на земельном участке	—
9.	Сведения о земельных участках (землях общего пользования, территории общего пользования), посредством которых обеспечивается доступ	территория общего пользования
10.	Иные сведения	—

4. Пояснения к сведениям об уточняемом земельном участке с кадастровым номером 54:29:022601:8 :

1. —

1. Сведения о характерных точках границы уточняемого земельного участка с кадастровым номером 54:29:022601:9 :

Система координат МСК-54

Зона № 2

Обозначение характерных точек границ	Координаты, м				Метод определения координат	Формулы, примененные для расчета средней квадратической погрешности определения координат характерных точек границ (M_t), с подставленными в такие формулы значениями и итоговые (вычисленные) значения M_t , м	Описание закрепления точки
	содержатся в Едином государственном реестре недвижимости		определены в результате выполнения комплексных кадастровых работ				
	X	Y	X	Y			
1	2	3	4	5	6	7	8

КАРТА-ПЛАН ТЕРРИТОРИИ
Сведения об уточняемых земельных участках

н307У	—	—	453693.60	2176516.04	Метод спутниковых геодезических измерений (определений)	Точность положения характерных точек границ земельного участка соответствует точности, определения координат характерных точек границ земельных участков установленных для соответствующей категории земель и вида разрешенного использования, Мt=0,1 м	—
н308У	—	—	453704.19	2176532.51	Метод спутниковых геодезических измерений (определений)	Точность положения характерных точек границ земельного участка соответствует точности, определения координат характерных точек границ земельных участков установленных для соответствующей категории земель и вида разрешенного использования, Мt=0,1 м	—
н309У	—	—	453669.75	2176554.67	Метод спутниковых геодезических измерений (определений)	Точность положения характерных точек границ земельного участка соответствует точности, определения координат характерных точек границ земельных участков установленных для соответствующей категории земель и вида разрешенного использования, Мt=0,1 м	—
н297У	—	—	453656.71	2176564.35	Метод спутниковых геодезических измерений (определений)	Точность положения характерных точек границ земельного участка соответствует точности, определения координат характерных точек границ земельных участков установленных для соответствующей категории	—

КАРТА-ПЛАН ТЕРРИТОРИИ

Сведения об уточняемых земельных участках

						земель и вида разрешенного использования, Мт=0,1 м	
н306У	—	—	453638.46	2176577.88	Метод спутниковых геодезических измерений (определений)	Точность положения характерных точек границ земельного участка соответствует точности, определения координат характерных точек границ земельных участков установленных для соответствующей категории земель и вида разрешенного использования, Мт=0,1 м	—
н305У	—	—	453635.31	2176575.18	Метод спутниковых геодезических измерений (определений)	Точность положения характерных точек границ земельного участка соответствует точности, определения координат характерных точек границ земельных участков установленных для соответствующей категории земель и вида разрешенного использования, Мт=0,1 м	—
н304У	—	—	453628.69	2176580.18	Метод спутниковых геодезических измерений (определений)	Точность положения характерных точек границ земельного участка соответствует точности, определения координат характерных точек границ земельных участков установленных для соответствующей категории земель и вида разрешенного использования, Мт=0,1 м	—
н303У	—	—	453631.31	2176583.92	Метод спутниковых геодезических измерений (определений)	Точность положения характерных точек границ земельного участка соответствует точности, определения координат характерных точек границ земельных участков установленных	—

КАРТА-ПЛАН ТЕРРИТОРИИ

Сведения об уточняемых земельных участках

						для соответствующей категории земель и вида разрешенного использования, Мт=0,1 м	
н302У	—	—	453628.81	2176587.65	Метод спутниковых геодезических измерений (определений)	Точность положения характерных точек границ земельного участка соответствует точности, определения координат характерных точек границ земельных участков установленных для соответствующей категории земель и вида разрешенного использования, Мт=0,1 м	—
н301У	—	—	453623.84	2176591.03	Метод спутниковых геодезических измерений (определений)	Точность положения характерных точек границ земельного участка соответствует точности, определения координат характерных точек границ земельных участков установленных для соответствующей категории земель и вида разрешенного использования, Мт=0,1 м	—
н310У	—	—	453620.64	2176593.20	Метод спутниковых геодезических измерений (определений)	Точность положения характерных точек границ земельного участка соответствует точности, определения координат характерных точек границ земельных участков установленных для соответствующей категории земель и вида разрешенного использования, Мт=0,1 м	—
н311У	—	—	453613.04	2176581.86	Метод спутниковых геодезических измерений (определений)	Точность положения характерных точек границ земельного участка соответствует точности, определения координат характерных точек границ	—

КАРТА-ПЛАН ТЕРРИТОРИИ

Сведения об уточняемых земельных участках

						земельных участков установленных для соответствующей категории земель и вида разрешенного использования, Mt=0,1 м	
н312У	—	—	453616.07	2176579.98	Метод спутниковых геодезических измерений (определений)	Точность положения характерных точек границ земельного участка соответствует точности, определения координат характерных точек границ земельных участков установленных для соответствующей категории земель и вида разрешенного использования, Mt=0,1 м	—
н313У	—	—	453610.08	2176571.43	Метод спутниковых геодезических измерений (определений)	Точность положения характерных точек границ земельного участка соответствует точности, определения координат характерных точек границ земельных участков установленных для соответствующей категории земель и вида разрешенного использования, Mt=0,1 м	—
н314У	—	—	453625.80	2176560.92	Метод спутниковых геодезических измерений (определений)	Точность положения характерных точек границ земельного участка соответствует точности, определения координат характерных точек границ земельных участков установленных для соответствующей категории земель и вида разрешенного использования, Mt=0,1 м	—
н315У	—	—	453647.48	2176547.62	Метод спутниковых геодезических измерений (определений)	Точность положения характерных точек границ земельного участка соответствует точности, определения координат	—

КАРТА-ПЛАН ТЕРРИТОРИИ

Сведения об уточняемых земельных участках

						характерных точек границ земельных участков установленных для соответствующей категории земель и вида разрешенного использования, Mt=0,1 м	
н307У	—	—	453693.60	2176516.04	Метод спутниковых геодезических измерений (определений)	Точность положения характерных точек границ земельного участка соответствует точности, определения координат характерных точек границ земельных участков установленных для соответствующей категории земель и вида разрешенного использования, Mt=0,1 м	—
284	453713.26	2176550.81	—	—	Метод спутниковых геодезических измерений (определений)	Точность положения характерных точек границ земельного участка соответствует точности, определения координат характерных точек границ земельных участков установленных для соответствующей категории земель и вида разрешенного использования, Mt=0,1 м	—
286	453625.27	2176597.28	—	—	Метод спутниковых геодезических измерений (определений)	Точность положения характерных точек границ земельного участка соответствует точности, определения координат характерных точек границ земельных участков установленных для соответствующей категории земель и вида разрешенного использования, Mt=0,1 м	—
290	453614.39	2176582.44	—	—	Метод спутниковых геодезических измерений	Точность положения характерных точек границ земельного участка соответствует точности,	—

КАРТА-ПЛАН ТЕРРИТОРИИ

Сведения об уточняемых земельных участках

					измерений (определений)	определения координат характерных точек границ земельных участков установленных для соответствующей категории земель и вида разрешенного использования, Мt=0,1 м	
289	453702.38	2176533.01	—	—	Метод спутниковых геодезических измерений (определений)	Точность положения характерных точек границ земельного участка соответствует точности, определения координат характерных точек границ земельных участков установленных для соответствующей категории земель и вида разрешенного использования, Мt=0,1 м	—

2. Сведения о частях границ уточняемого земельного участка с кадастровым номером 54:29:022601:9 :

Обозначение части границ		Горизонтальное проложение (S), м	Описание прохождения части границ	Сведения о согласовании местоположения границ(согласовано/спорное)
от т.	до т.			
1	2	3	4	5
н307У	н308У	19.58	—	—
н308У	н309У	40.95	—	—
н309У	н297У	16.24	—	—
н297У	н306У	22.72	—	—
н306У	н305У	4.15	—	—
н305У	н304У	8.30	—	—
н304У	н303У	4.57	—	—
н303У	н302У	4.49	—	—
н302У	н301У	6.01	—	—
н301У	н310У	3.87	—	—
н310У	н311У	13.65	—	—
н311У	н312У	3.57	—	—
н312У	н313У	10.44	—	—
н313У	н314У	18.91	—	—

КАРТА-ПЛАН ТЕРРИТОРИИ
Сведения об уточняемых земельных участках

н314У	н315У	25.43	—	—
н315У	н307У	55.90	—	—

3. Сведения о характеристиках уточняемого земельного участка с кадастровым номером 54:29:022601:9 :

№ п/п	Наименование характеристик земельного участка	Значение характеристики
1	2	3
1.	Адрес земельного участка	—
1.1.	Сведения о местоположении земельного участка (при отсутствии адреса) в структурированном в соответствии с федеральной информационной адресной системой виде	обл. Новосибирская, р-н Чистоозерный, д. Очкино, ул. Ленина, дом 105
1.2.	Дополнительные сведения о местоположении земельного участка	—
2.	Площадь земельного участка ± величина погрешности определения(вычисления) площади ($P \pm \Delta P$), м ²	2000±16
3.	Формула, примененная для вычисления предельной погрешности определения площади земельного участка, с подставленными значениями и итоговые (вычисленные) значения (ΔP), м ²	$\Delta P = 3,5 \cdot M_t \cdot \sqrt{P_{\text{ДОК}}} = 3,5 \cdot 0,10 \cdot \sqrt{2000} = 16$
4.	Площадь земельного участка согласно сведениям Единого государственного реестра недвижимости ($P_{\text{кад}}$), м ²	2000
5.	Оценка расхождения P и $P_{\text{кад}}$ ($P - P_{\text{кад}}$), м ²	0
6.	Предельный минимальный и максимальный размеры земельного участка ($P_{\text{мин}}$ и $P_{\text{макс}}$), м ²	$P_{\text{мин}}=600$, $P_{\text{макс}}=1200$
7.	Вид (виды) разрешенного использования	Для ведения личного подсобного хозяйства
7.1.	Дополнительные сведения об использовании земельного участка	—
8.	Кадастровый или иной государственный учетный номер (инвентарный) здания, сооружения, объекта незавершенного строительства, расположенного на земельном участке	—
9.	Сведения о земельных участках (землях общего пользования, территории общего пользования), посредством которых обеспечивается доступ	территория общего пользования
10.	Иные сведения	—

4. Пояснения к сведениям об уточняемом земельном участке с кадастровым номером 54:29:022601:9 :

1.	—
----	---

1. Сведения о характерных точках границы уточняемого земельного участка с кадастровым номером 54:29:022601:10 :

КАРТА-ПЛАН ТЕРРИТОРИИ
Сведения об уточняемых земельных участках

Система координат МСК-54

Зона № 2

Обозначение характерных точек границ	Координаты, м				Метод определения координат	Формулы, примененные для расчета средней квадратической погрешности определения координат характерных точек границ (M_t), с подставленными в такие формулы значениями и итоговые (вычисленные) значения M_t , м	Описание закрепления точки
	содержатся в Едином государственном реестре недвижимости		определены в результате выполнения комплексных кадастровых работ				
	X	Y	X	Y			
1	2	3	4	5	6	7	8
н316У	—	—	453699.39	2176511.98	Метод спутниковых геодезических измерений (определений)	Точность положения характерных точек границ земельного участка соответствует точности, определения координат характерных точек границ земельных участков установленных для соответствующей категории земель и вида разрешенного использования, $M_t=0,1$ м	—
н317У	—	—	453710.15	2176528.72	Метод спутниковых геодезических измерений (определений)	Точность положения характерных точек границ земельного участка соответствует точности, определения координат характерных точек границ земельных участков установленных для соответствующей категории земель и вида разрешенного использования, $M_t=0,1$ м	—
н308У	—	—	453704.19	2176532.51	Метод спутниковых геодезических измерений (определений)	Точность положения характерных точек границ земельного участка соответствует точности, определения координат характерных точек границ	—

КАРТА-ПЛАН ТЕРРИТОРИИ

Сведения об уточняемых земельных участках

						земельных участков установленных для соответствующей категории земель и вида разрешенного использования, Mt=0,1 м	
н307У	—	—	453693.60	2176516.04	Метод спутниковых геодезических измерений (определений)	Точность положения характерных точек границ земельного участка соответствует точности, определения координат характерных точек границ земельных участков установленных для соответствующей категории земель и вида разрешенного использования, Mt=0,1 м	—
н316У	—	—	453699.39	2176511.98	Метод спутниковых геодезических измерений (определений)	Точность положения характерных точек границ земельного участка соответствует точности, определения координат характерных точек границ земельных участков установленных для соответствующей категории земель и вида разрешенного использования, Mt=0,1 м	—
284	453713.26	2176550.81	—	—	Метод спутниковых геодезических измерений (определений)	Точность положения характерных точек границ земельного участка соответствует точности, определения координат характерных точек границ земельных участков установленных для соответствующей категории земель и вида разрешенного использования, Mt=0,1 м	—
289	453702.38	2176533.01	—	—	Метод спутниковых геодезических измерений (определений)	Точность положения характерных точек границ земельного участка соответствует точности, определения координат	—

КАРТА-ПЛАН ТЕРРИТОРИИ

Сведения об уточняемых земельных участках

						характерных точек границ земельных участков установленных для соответствующей категории земель и вида разрешенного использования, Мт=0,1 м	
291	453717.22	2176525.10	—	—	Метод спутниковых геодезических измерений (определений)	Точность положения характерных точек границ земельного участка соответствует точности, определения координат характерных точек границ земельных участков установленных для соответствующей категории земель и вида разрешенного использования, Мт=0,1 м	—
285	453728.09	2176541.91	—	—	Метод спутниковых геодезических измерений (определений)	Точность положения характерных точек границ земельного участка соответствует точности, определения координат характерных точек границ земельных участков установленных для соответствующей категории земель и вида разрешенного использования, Мт=0,1 м	—

2. Сведения о частях границ уточняемого земельного участка с кадастровым номером 54:29:022601:10 :

Обозначение части границ		Горизонтальное проложение (S), м	Описание прохождения части границ	Сведения о согласовании местоположения границ(согласовано/спорное)
от т.	до т.			
1	2	3	4	5
н316У	н317У	19.90	—	—
н317У	н308У	7.06	—	—
н308У	н307У	19.58	—	—
н307У	н316У	7.07	—	—

КАРТА-ПЛАН ТЕРРИТОРИИ
Сведения об уточняемых земельных участках

3. Сведения о характеристиках уточняемого земельного участка с кадастровым номером 54:29:022601:10 :

№ п/п	Наименование характеристик земельного участка	Значение характеристики
1	2	3
1.	Адрес земельного участка	—
1.1.	Сведения о местоположении земельного участка (при отсутствии адреса) в структурированном в соответствии с федеральной информационной адресной системой виде	обл. Новосибирская, р-н Чистоозерный, д. Очкино, ул. Ленина, дом 105
1.2.	Дополнительные сведения о местоположении земельного участка	—
2.	Площадь земельного участка ± величина погрешности определения(вычисления) площади ($P \pm \Delta P$), м ²	139±4
3.	Формула, примененная для вычисления предельной погрешности определения площади земельного участка, с подставленными значениями и итоговые (вычисленные) значения (ΔP), м ²	$\Delta P = 3,5 \cdot M_t \cdot \sqrt{P_{\text{ДОК}}} = 3,5 \cdot 0,10 \cdot \sqrt{139} = 4$
4.	Площадь земельного участка согласно сведениям Единого государственного реестра недвижимости ($P_{\text{кад}}$), м ²	139
5.	Оценка расхождения P и $P_{\text{кад}}$ ($P - P_{\text{кад}}$), м ²	0
6.	Предельный минимальный и максимальный размеры земельного участка ($P_{\text{мин}}$ и $P_{\text{макс}}$), м ²	$P_{\text{мин}}=600$, $P_{\text{макс}}=1200$
7.	Вид (виды) разрешенного использования	Для ведения личного подсобного хозяйства
7.1.	Дополнительные сведения об использовании земельного участка	—
8.	Кадастровый или иной государственный учетный номер (инвентарный) здания, сооружения, объекта незавершенного строительства, расположенного на земельном участке	—
9.	Сведения о земельных участках (землях общего пользования, территории общего пользования), посредством которых обеспечивается доступ	территория общего пользования
10.	Иные сведения	—

4. Пояснения к сведениям об уточняемом земельном участке с кадастровым номером 54:29:022601:10 :

1.	—
----	---

1. Сведения о характерных точках границы уточняемого земельного участка с кадастровым номером 54:29:022601:11 :

КАРТА-ПЛАН ТЕРРИТОРИИ
Сведения об уточняемых земельных участках

Система координат МСК-54

Зона № 2

Обозначение характерных точек границ	Координаты, м				Метод определения координат	Формулы, примененные для расчета средней квадратической погрешности определения координат характерных точек границ (M_t), с подставленными в такие формулы значениями и итоговые (вычисленные) значения M_t , м	Описание закрепления точки
	содержатся в Едином государственном реестре недвижимости		определены в результате выполнения комплексных кадастровых работ				
	X	Y	X	Y			
1	2	3	4	5	6	7	8
н318У	—	—	453749.24	2176836.96	Метод спутниковых геодезических измерений (определений)	Точность положения характерных точек границ земельного участка соответствует точности, определения координат характерных точек границ земельных участков установленных для соответствующей категории земель и вида разрешенного использования, $M_t=0,1$ м	—
н319У	—	—	453759.43	2176852.88	Метод спутниковых геодезических измерений (определений)	Точность положения характерных точек границ земельного участка соответствует точности, определения координат характерных точек границ земельных участков установленных для соответствующей категории земель и вида разрешенного использования, $M_t=0,1$ м	—
н320У	—	—	453724.82	2176878.18	Метод спутниковых геодезических измерений (определений)	Точность положения характерных точек границ земельного участка соответствует точности, определения координат характерных точек границ	—

КАРТА-ПЛАН ТЕРРИТОРИИ

Сведения об уточняемых земельных участках

						земельных участков установленных для соответствующей категории земель и вида разрешенного использования, Mt=0,1 м	
н321У	—	—	453685.86	2176905.65	Метод спутниковых геодезических измерений (определений)	Точность положения характерных точек границ земельного участка соответствует точности, определения координат характерных точек границ земельных участков установленных для соответствующей категории земель и вида разрешенного использования, Mt=0,1 м	—
н81У	—	—	453671.60	2176885.61	Метод спутниковых геодезических измерений (определений)	Точность положения характерных точек границ земельного участка соответствует точности, определения координат характерных точек границ земельных участков установленных для соответствующей категории земель и вида разрешенного использования, Mt=0,1 м	—
71	453743.06	2176840.74	453743.06	2176840.74	Метод спутниковых геодезических измерений (определений)	Точность положения характерных точек границ земельного участка соответствует точности, определения координат характерных точек границ земельных участков установленных для соответствующей категории земель и вида разрешенного использования, Mt=0,1 м	—
293	453756.50	2176860.78	—	—	Метод спутниковых геодезических измерений (определений)	Точность положения характерных точек границ земельного участка соответствует точности, определения координат	—

КАРТА-ПЛАН ТЕРРИТОРИИ

Сведения об уточняемых земельных участках

						характерных точек границ земельных участков установленных для соответствующей категории земель и вида разрешенного использования, Mt=0,1 м	
292	453675.39	2176908.63	—	—	Метод спутниковых геодезических измерений (определений)	Точность положения характерных точек границ земельного участка соответствует точности, определения координат характерных точек границ земельных участков установленных для соответствующей категории земель и вида разрешенного использования, Mt=0,1 м	—
73	453663.19	2176889.99	—	—	Метод спутниковых геодезических измерений (определений)	Точность положения характерных точек границ земельного участка соответствует точности, определения координат характерных точек границ земельных участков установленных для соответствующей категории земель и вида разрешенного использования, Mt=0,1 м	—
72	453666.55	2176887.87	—	—	Метод спутниковых геодезических измерений (определений)	Точность положения характерных точек границ земельного участка соответствует точности, определения координат характерных точек границ земельных участков установленных для соответствующей категории земель и вида разрешенного использования, Mt=0,1 м	—
н318У	—	—	453749.24	2176836.96	Метод спутниковых геодезических	Точность положения характерных точек границ земельного участка соответствует точности,	—

КАРТА-ПЛАН ТЕРРИТОРИИ
Сведения об уточняемых земельных участках

					измерений (определений)	определения координат характерных точек границ земельных участков установленных для соответствующей категории земель и вида разрешенного использования, $M_t=0,1$ м	
--	--	--	--	--	----------------------------	--	--

2. Сведения о частях границ уточняемого земельного участка с кадастровым номером 54:29:022601:11 :

Обозначение части границ		Горизонтальное проложение (S), м	Описание прохождения части границ	Сведения о согласовании местоположения границ(согласовано/спорное)
от т.	до т.			
1	2	3	4	5
н318У	н319У	18.90	—	—
н319У	н320У	42.87	—	—
н320У	н321У	47.67	—	—
н321У	н81У	24.60	—	—
н81У	71	84.38	—	—
71	н318У	7.24	—	—

3. Сведения о характеристиках уточняемого земельного участка с кадастровым номером 54:29:022601:11 :

№ п/п	Наименование характеристик земельного участка	Значение характеристики
1	2	3
1.	Адрес земельного участка	—
1.1.	Сведения о местоположении земельного участка (при отсутствии адреса) в структурированном в соответствии с федеральной информационной адресной системой виде	обл. Новосибирская, р-н Чистоозерный, д. Очкино, ул. Ленина, дом 82
1.2.	Дополнительные сведения о местоположении земельного участка	—
2.	Площадь земельного участка \pm величина погрешности определения(вычисления) площади ($P \pm \Delta P$), m^2	2000 \pm 16
3.	Формула, примененная для вычисления предельной погрешности определения площади земельного участка, с подставленными значениями и итоговые (вычисленные) значения (ΔP), m^2	$\Delta P = 3,5 \cdot M_t \cdot \sqrt{P_{\text{Док}}} = 3,5 \cdot 0,10 \cdot \sqrt{2000} = 16$
4.	Площадь земельного участка согласно сведениям Единого государственного реестра недвижимости ($P_{\text{кад}}$), m^2	2000
5.	Оценка расхождения P и $P_{\text{кад}}$ ($P - P_{\text{кад}}$), m^2	0

КАРТА-ПЛАН ТЕРРИТОРИИ
Сведения об уточняемых земельных участках

1	2	3
6.	Предельный минимальный и максимальный размеры земельного участка (Р _{мин} и Р _{макс}), м ²	Р _{мин} =600, Р _{макс} =1200
7.	Вид (виды) разрешенного использования	Для ведения личного подсобного хозяйства
7.1.	Дополнительные сведения об использовании земельного участка	—
8.	Кадастровый или иной государственный учетный номер (инвентарный) здания, сооружения, объекта незавершенного строительства, расположенного на земельном участке	—
9.	Сведения о земельных участках (землях общего пользования, территории общего пользования), посредством которых обеспечивается доступ	территория общего пользования
10.	Иные сведения	—

4. Пояснения к сведениям об уточняемом земельном участке с кадастровым номером 54:29:022601:11 :

1.	—
----	---

1. Сведения о характерных точках границы уточняемого земельного участка с кадастровым номером 54:29:022601:12 :

Система координат МСК-54

Зона № 2

Обозначение характерных точек границ	Координаты, м				Метод определения координат	Формулы, примененные для расчета средней квадратической погрешности определения координат характерных точек границ (M _t), с подставленными в такие формулы значениями и итоговые (вычисленные) значения M _t , м	Описание закрепления точки
	содержатся в Едином государственном реестре недвижимости		определены в результате выполнения комплексных кадастровых работ				
	X	Y	X	Y			
1	2	3	4	5	6	7	8
n81У	—	—	453671.60	2176885.61	Метод спутниковых геодезических измерений (определений)	Точность положения характерных точек границ земельного участка соответствует точности, определения координат характерных точек границ земельных участков установленных для соответствующей категории	—

КАРТА-ПЛАН ТЕРРИТОРИИ

Сведения об уточняемых земельных участках

						земель и вида разрешенного использования, Мт=0,1 м	
н321У	—	—	453685.86	2176905.65	Метод спутниковых геодезических измерений (определений)	Точность положения характерных точек границ земельного участка соответствует точности, определения координат характерных точек границ земельных участков установленных для соответствующей категории земель и вида разрешенного использования, Мт=0,1 м	—
н322У	—	—	453662.72	2176922.58	Метод спутниковых геодезических измерений (определений)	Точность положения характерных точек границ земельного участка соответствует точности, определения координат характерных точек границ земельных участков установленных для соответствующей категории земель и вида разрешенного использования, Мт=0,1 м	—
н323У	—	—	453652.41	2176905.28	Метод спутниковых геодезических измерений (определений)	Точность положения характерных точек границ земельного участка соответствует точности, определения координат характерных точек границ земельных участков установленных для соответствующей категории земель и вида разрешенного использования, Мт=0,1 м	—
н324У	—	—	453650.33	2176898.22	Метод спутниковых геодезических измерений (определений)	Точность положения характерных точек границ земельного участка соответствует точности, определения координат характерных точек границ земельных участков установленных	—

КАРТА-ПЛАН ТЕРРИТОРИИ
Сведения об уточняемых земельных участках

						для соответствующей категории земель и вида разрешенного использования, Мт=0,1 м	
н325У	—	—	453664.82	2176889.87	Метод спутниковых геодезических измерений (определений)	Точность положения характерных точек границ земельного участка соответствует точности, определения координат характерных точек границ земельных участков установленных для соответствующей категории земель и вида разрешенного использования, Мт=0,1 м	—
н81У	—	—	453671.60	2176885.61	Метод спутниковых геодезических измерений (определений)	Точность положения характерных точек границ земельного участка соответствует точности, определения координат характерных точек границ земельных участков установленных для соответствующей категории земель и вида разрешенного использования, Мт=0,1 м	—
73	453663.19	2176889.99	—	—	Метод спутниковых геодезических измерений (определений)	Точность положения характерных точек границ земельного участка соответствует точности, определения координат характерных точек границ земельных участков установленных для соответствующей категории земель и вида разрешенного использования, Мт=0,1 м	—
292	453675.39	2176908.63	—	—	Метод спутниковых геодезических измерений (определений)	Точность положения характерных точек границ земельного участка соответствует точности, определения координат характерных точек границ	—

КАРТА-ПЛАН ТЕРРИТОРИИ

Сведения об уточняемых земельных участках

						земельных участков установленных для соответствующей категории земель и вида разрешенного использования, Mt=0,1 м	
294	453656.53	2176919.41	—	—	Метод спутниковых геодезических измерений (определений)	Точность положения характерных точек границ земельного участка соответствует точности, определения координат характерных точек границ земельных участков установленных для соответствующей категории земель и вида разрешенного использования, Mt=0,1 м	—
295	453645.75	2176902.09	—	—	Метод спутниковых геодезических измерений (определений)	Точность положения характерных точек границ земельного участка соответствует точности, определения координат характерных точек границ земельных участков установленных для соответствующей категории земель и вида разрешенного использования, Mt=0,1 м	—

2. Сведения о частях границ уточняемого земельного участка с кадастровым номером 54:29:022601:12 :

Обозначение части границ		Горизонтальное проложение (S), м	Описание прохождения части границ	Сведения о согласовании местоположения границ(согласовано/спорное)
от т.	до т.			
1	2	3	4	5
н81У	н321У	24.60	—	—
н321У	н322У	28.67	—	—
н322У	н323У	20.14	—	—
н323У	н324У	7.36	—	—
н324У	н325У	16.72	—	—
н325У	н81У	8.01	—	—

КАРТА-ПЛАН ТЕРРИТОРИИ
Сведения об уточняемых земельных участках

3. Сведения о характеристиках уточняемого земельного участка с кадастровым номером 54:29:022601:12 :

№ п/п	Наименование характеристик земельного участка	Значение характеристики
1	2	3
1.	Адрес земельного участка	—
1.1.	Сведения о местоположении земельного участка (при отсутствии адреса) в структурированном в соответствии с федеральной информационной адресной системой виде	обл. Новосибирская, р-н Чистоозерный, д. Очкино, ул. Ленина, дом 82
1.2.	Дополнительные сведения о местоположении земельного участка	—
2.	Площадь земельного участка ± величина погрешности определения(вычисления) площади ($P \pm \Delta P$), м ²	706±8
3.	Формула, примененная для вычисления предельной погрешности определения площади земельного участка, с подставленными значениями и итоговые (вычисленные) значения (ΔP), м ²	$\Delta P = 3,5 \cdot M_t \cdot \sqrt{P_{\text{ДОК}}} = 3,5 \cdot 0,10 \cdot \sqrt{553} = 8$
4.	Площадь земельного участка согласно сведениям Единого государственного реестра недвижимости ($P_{\text{кад}}$), м ²	553
5.	Оценка расхождения P и $P_{\text{кад}}$ ($P - P_{\text{кад}}$), м ²	153
6.	Предельный минимальный и максимальный размеры земельного участка ($P_{\text{мин}}$ и $P_{\text{макс}}$), м ²	$P_{\text{мин}}=600$, $P_{\text{макс}}=1200$
7.	Вид (виды) разрешенного использования	Для ведения личного подсобного хозяйства
7.1.	Дополнительные сведения об использовании земельного участка	—
8.	Кадастровый или иной государственный учетный номер (инвентарный) здания, сооружения, объекта незавершенного строительства, расположенного на земельном участке	—
9.	Сведения о земельных участках (землях общего пользования, территории общего пользования), посредством которых обеспечивается доступ	территория общего пользования
10.	Иные сведения	—

4. Пояснения к сведениям об уточняемом земельном участке с кадастровым номером 54:29:022601:12 :

1.	—
----	---

1. Сведения о характерных точках границы уточняемого земельного участка с кадастровым номером 54:29:022601:15 :

КАРТА-ПЛАН ТЕРРИТОРИИ
Сведения об уточняемых земельных участках

Система координат МСК-54

Зона № 2

Обозначение характерных точек границ	Координаты, м				Метод определения координат	Формулы, примененные для расчета средней квадратической погрешности определения координат характерных точек границ (M_t), с подставленными в такие формулы значениями и итоговые (вычисленные) значения M_t , м	Описание закрепления точки
	содержатся в Едином государственном реестре недвижимости		определены в результате выполнения комплексных кадастровых работ				
	X	Y	X	Y			
1	2	3	4	5	6	7	8
н337У	—	—	453520.39	2176600.79	Метод спутниковых геодезических измерений (определений)	Точность положения характерных точек границ земельного участка соответствует точности, определения координат характерных точек границ земельных участков установленных для соответствующей категории земель и вида разрешенного использования, $M_t=0,1$ м	—
н338У	—	—	453534.03	2176623.53	Метод спутниковых геодезических измерений (определений)	Точность положения характерных точек границ земельного участка соответствует точности, определения координат характерных точек границ земельных участков установленных для соответствующей категории земель и вида разрешенного использования, $M_t=0,1$ м	—
н339У	—	—	453538.18	2176631.74	Метод спутниковых геодезических измерений (определений)	Точность положения характерных точек границ земельного участка соответствует точности, определения координат характерных точек границ	—

КАРТА-ПЛАН ТЕРРИТОРИИ

Сведения об уточняемых земельных участках

						земельных участков установленных для соответствующей категории земель и вида разрешенного использования, Мт=0,1 м	
н340У	—	—	453529.20	2176638.82	Метод спутниковых геодезических измерений (определений)	Точность положения характерных точек границ земельного участка соответствует точности, определения координат характерных точек границ земельных участков установленных для соответствующей категории земель и вида разрешенного использования, Мт=0,1 м	—
н141У	—	—	453521.60	2176642.42	Метод спутниковых геодезических измерений (определений)	Точность положения характерных точек границ земельного участка соответствует точности, определения координат характерных точек границ земельных участков установленных для соответствующей категории земель и вида разрешенного использования, Мт=0,1 м	—
н140У	—	—	453510.21	2176624.61	Метод спутниковых геодезических измерений (определений)	Точность положения характерных точек границ земельного участка соответствует точности, определения координат характерных точек границ земельных участков установленных для соответствующей категории земель и вида разрешенного использования, Мт=0,1 м	—
н145У	—	—	453502.89	2176612.39	Метод спутниковых геодезических измерений (определений)	Точность положения характерных точек границ земельного участка соответствует точности, определения координат	—

КАРТА-ПЛАН ТЕРРИТОРИИ

Сведения об уточняемых земельных участках

						характерных точек границ земельных участков установленных для соответствующей категории земель и вида разрешенного использования, Мт=0,1 м	
н341У	—	—	453508.31	2176608.68	Метод спутниковых геодезических измерений (определений)	Точность положения характерных точек границ земельного участка соответствует точности, определения координат характерных точек границ земельных участков установленных для соответствующей категории земель и вида разрешенного использования, Мт=0,1 м	—
н342У	—	—	453518.12	2176602.27	Метод спутниковых геодезических измерений (определений)	Точность положения характерных точек границ земельного участка соответствует точности, определения координат характерных точек границ земельных участков установленных для соответствующей категории земель и вида разрешенного использования, Мт=0,1 м	—
н337У	—	—	453520.39	2176600.79	Метод спутниковых геодезических измерений (определений)	Точность положения характерных точек границ земельного участка соответствует точности, определения координат характерных точек границ земельных участков установленных для соответствующей категории земель и вида разрешенного использования, Мт=0,1 м	—
296	453524.19	2176598.39	—	—	Метод спутниковых геодезических	Точность положения характерных точек границ земельного участка соответствует точности,	—

КАРТА-ПЛАН ТЕРРИТОРИИ
Сведения об уточняемых земельных участках

					измерений (определений)	определения координат характерных точек границ земельных участков установленных для соответствующей категории земель и вида разрешенного использования, Mt=0,1 м	
298	453535.60	2176618.48	—	—	Метод спутниковых геодезических измерений (определений)	Точность положения характерных точек границ земельного участка соответствует точности, определения координат характерных точек границ земельных участков установленных для соответствующей категории земель и вида разрешенного использования, Mt=0,1 м	—
297	453540.34	2176626.27	—	—	Метод спутниковых геодезических измерений (определений)	Точность положения характерных точек границ земельного участка соответствует точности, определения координат характерных точек границ земельных участков установленных для соответствующей категории земель и вида разрешенного использования, Mt=0,1 м	—
306	453542.50	2176629.08	—	—	Метод спутниковых геодезических измерений (определений)	Точность положения характерных точек границ земельного участка соответствует точности, определения координат характерных точек границ земельных участков установленных для соответствующей категории земель и вида разрешенного использования, Mt=0,1 м	—
305	453526.92	2176639.84	—	—	Метод спутниковых геодезических	Точность положения характерных точек границ земельного участка	—

КАРТА-ПЛАН ТЕРРИТОРИИ

Сведения об уточняемых земельных участках

					измерений (определений)	соответствует точности, определения координат характерных точек границ земельных участков установленных для соответствующей категории земель и вида разрешенного использования, Mt=0,1 м	
304	453507.65	2176608.35	—	—	Метод спутниковых геодезических измерений (определений)	Точность положения характерных точек границ земельного участка соответствует точности, определения координат характерных точек границ земельных участков установленных для соответствующей категории земель и вида разрешенного использования, Mt=0,1 м	—
303	453518.09	2176602.24	—	—	Метод спутниковых геодезических измерений (определений)	Точность положения характерных точек границ земельного участка соответствует точности, определения координат характерных точек границ земельных участков установленных для соответствующей категории земель и вида разрешенного использования, Mt=0,1 м	—

2. Сведения о частях границ уточняемого земельного участка с кадастровым номером 54:29:022601:15 :

Обозначение части границ		Горизонтальное проложение (S), м	Описание прохождения части границ	Сведения о согласовании местоположения границ(согласовано/спорное)
от т.	до т.			
1	2	3	4	5
н337У	н338У	26.52	—	—
н338У	н339У	9.20	—	—
н339У	н340У	11.44	—	—
н340У	н141У	8.41	—	—
н141У	н140У	21.14	—	—

КАРТА-ПЛАН ТЕРРИТОРИИ
Сведения об уточняемых земельных участках

н140У	н145У	14.24	—	—
н145У	н341У	6.57	—	—
н341У	н342У	11.72	—	—
н342У	н337У	2.71	—	—

3. Сведения о характеристиках уточняемого земельного участка с кадастровым номером 54:29:022601:15 :

№ п/п	Наименование характеристик земельного участка	Значение характеристики
1	2	3
1.	Адрес земельного участка	—
1.1.	Сведения о местоположении земельного участка (при отсутствии адреса) в структурированном в соответствии с федеральной информационной адресной системой виде	обл. Новосибирская, р-н Чистоозерный, д. Очкино, ул. 50 лет Октября, дом 49в, квартира 2
1.2.	Дополнительные сведения о местоположении земельного участка	—
2.	Площадь земельного участка ± величина погрешности определения(вычисления) площади ($P \pm \Delta P$), м ²	748±9
3.	Формула, примененная для вычисления предельной погрешности определения площади земельного участка, с подставленными значениями и итоговые (вычисленные) значения (ΔP), м ²	$\Delta P = 3,5 \cdot M_t \cdot \sqrt{P_{\text{док}}} = 3,5 \cdot 0,10 \cdot \sqrt{592} = 9$
4.	Площадь земельного участка согласно сведениям Единого государственного реестра недвижимости ($P_{\text{кад}}$), м ²	592
5.	Оценка расхождения P и $P_{\text{кад}}$ ($P - P_{\text{кад}}$), м ²	156
6.	Предельный минимальный и максимальный размеры земельного участка ($P_{\text{мин}}$ и $P_{\text{макс}}$), м ²	$P_{\text{мин}}=600$, $P_{\text{макс}}=1200$
7.	Вид (виды) разрешенного использования	Для ведения личного подсобного хозяйства
7.1.	Дополнительные сведения об использовании земельного участка	—
8.	Кадастровый или иной государственный учетный номер (инвентарный) здания, сооружения, объекта незавершенного строительства, расположенного на земельном участке	—
9.	Сведения о земельных участках (землях общего пользования, территории общего пользования), посредством которых обеспечивается доступ	территория общего пользования
10.	Иные сведения	—

4. Пояснения к сведениям об уточняемом земельном участке с кадастровым номером 54:29:022601:15 :

1.	—
----	---

КАРТА-ПЛАН ТЕРРИТОРИИ
Сведения об уточняемых земельных участках

1. Сведения о характерных точках границы уточняемого земельного участка с кадастровым номером 54:29:022601:17 :

Система координат МСК-54

Зона № 2

Обозначение характерных точек границ	Координаты, м				Метод определения координат	Формулы, примененные для расчета средней квадратической погрешности определения координат характерных точек границ (M_t), с подставленными в такие формулы значениями и итоговые (вычисленные) значения M_t , м	Описание закрепления точки
	содержатся в Едином государственном реестре недвижимости		определены в результате выполнения комплексных кадастровых работ				
	X	Y	X	Y			
1	2	3	4	5	6	7	8
н345У	—	—	453461.22	2176659.03	Метод спутниковых геодезических измерений (определений)	Точность положения характерных точек границ земельного участка соответствует точности, определения координат характерных точек границ земельных участков установленных для соответствующей категории земель и вида разрешенного использования, $M_t=0,1$ м	—
н349У	—	—	453471.70	2176674.94	Метод спутниковых геодезических измерений (определений)	Точность положения характерных точек границ земельного участка соответствует точности, определения координат характерных точек границ земельных участков установленных для соответствующей категории земель и вида разрешенного использования, $M_t=0,1$ м	—
н348У	—	—	453476.77	2176683.48	Метод спутниковых геодезических измерений (определений)	Точность положения характерных точек границ земельного участка соответствует точности, определения координат	—

КАРТА-ПЛАН ТЕРРИТОРИИ

Сведения об уточняемых земельных участках

						характерных точек границ земельных участков установленных для соответствующей категории земель и вида разрешенного использования, Mt=0,1 м	
н166У	—	—	453463.74	2176690.79	Метод спутниковых геодезических измерений (определений)	Точность положения характерных точек границ земельного участка соответствует точности, определения координат характерных точек границ земельных участков установленных для соответствующей категории земель и вида разрешенного использования, Mt=0,1 м	—
н149У	—	—	453460.32	2176686.10	Метод спутниковых геодезических измерений (определений)	Точность положения характерных точек границ земельного участка соответствует точности, определения координат характерных точек границ земельных участков установленных для соответствующей категории земель и вида разрешенного использования, Mt=0,1 м	—
н148У	—	—	453458.41	2176683.48	Метод спутниковых геодезических измерений (определений)	Точность положения характерных точек границ земельного участка соответствует точности, определения координат характерных точек границ земельных участков установленных для соответствующей категории земель и вида разрешенного использования, Mt=0,1 м	—
н147У	—	—	453454.53	2176677.66	Метод спутниковых геодезических	Точность положения характерных точек границ земельного участка соответствует точности,	—

КАРТА-ПЛАН ТЕРРИТОРИИ

Сведения об уточняемых земельных участках

					измерений (определений)	определения координат характерных точек границ земельных участков установленных для соответствующей категории земель и вида разрешенного использования, Мт=0,1 м	
н146У	—	—	453447.93	2176668.33	Метод спутниковых геодезических измерений (определений)	Точность положения характерных точек границ земельного участка соответствует точности, определения координат характерных точек границ земельных участков установленных для соответствующей категории земель и вида разрешенного использования, Мт=0,1 м	—
143	453441.00	2176658.23	453441.00	2176658.23	Метод спутниковых геодезических измерений (определений)	Точность положения характерных точек границ земельного участка соответствует точности, определения координат характерных точек границ земельных участков установленных для соответствующей категории земель и вида разрешенного использования, Мт=0,1 м	—
314	453451.88	2176650.32	—	—	Метод спутниковых геодезических измерений (определений)	Точность положения характерных точек границ земельного участка соответствует точности, определения координат характерных точек границ земельных участков установленных для соответствующей категории земель и вида разрешенного использования, Мт=0,1 м	—
315	453472.75	2176683.94	—	—	Метод спутниковых геодезических	Точность положения характерных точек границ земельного участка	—

КАРТА-ПЛАН ТЕРРИТОРИИ

Сведения об уточняемых земельных участках

					измерений (определений)	соответствует точности, определения координат характерных точек границ земельных участков установленных для соответствующей категории земель и вида разрешенного использования, Мт=0,1 м	
316	453462.75	2176690.86	—	—	Метод спутниковых геодезических измерений (определений)	Точность положения характерных точек границ земельного участка соответствует точности, определения координат характерных точек границ земельных участков установленных для соответствующей категории земель и вида разрешенного использования, Мт=0,1 м	—
н155У	—	—	453438.94	2176654.51	Метод спутниковых геодезических измерений (определений)	Точность положения характерных точек границ земельного участка соответствует точности, определения координат характерных точек границ земельных участков установленных для соответствующей категории земель и вида разрешенного использования, Мт=0,1 м	—
н346У	—	—	453451.26	2176645.88	Метод спутниковых геодезических измерений (определений)	Точность положения характерных точек границ земельного участка соответствует точности, определения координат характерных точек границ земельных участков установленных для соответствующей категории земель и вида разрешенного использования, Мт=0,1 м	—

КАРТА-ПЛАН ТЕРРИТОРИИ

Сведения об уточняемых земельных участках

н345У	—	—	453461.22	2176659.03	Метод спутниковых геодезических измерений (определений)	Точность положения характерных точек границ земельного участка соответствует точности, определения координат характерных точек границ земельных участков установленных для соответствующей категории земель и вида разрешенного использования, Мт=0,1 м	—
-------	---	---	-----------	------------	---	---	---

2. Сведения о частях границ уточняемого земельного участка с кадастровым номером 54:29:022601:17 :

Обозначение части границ		Горизонтальное проложение (S), м	Описание прохождения части границ	Сведения о согласовании местоположения границ(согласовано/спорное)
от т.	до т.			
1	2	3	4	5
н345У	н349У	19.05	—	—
н349У	н348У	9.93	—	—
н348У	н166У	14.94	—	—
н166У	н149У	5.80	—	—
н149У	н148У	3.24	—	—
н148У	н147У	6.99	—	—
н147У	н146У	11.43	—	—
н146У	143	12.25	—	—
143	н155У	4.25	—	—
н155У	н346У	15.04	—	—
н346У	н345У	16.50	—	—

3. Сведения о характеристиках уточняемого земельного участка с кадастровым номером 54:29:022601:17 :

№ п/п	Наименование характеристик земельного участка	Значение характеристики
1	2	3
1.	Адрес земельного участка	—
1.1.	Сведения о местоположении земельного участка (при отсутствии адреса) в структурированном в соответствии с федеральной информационной адресной системой виде	обл. Новосибирская, р-н Чистоозерный, д. Очкино, ул. 50 лет Октября, дом 51, квартира 2
1.2.	Дополнительные сведения о местоположении земельного участка	—

КАРТА-ПЛАН ТЕРРИТОРИИ

Сведения об уточняемых земельных участках

1	2	3
2.	Площадь земельного участка \pm величина погрешности определения (вычисления) площади ($P \pm \Delta P$), м ²	704 \pm 7
3.	Формула, примененная для вычисления предельной погрешности определения площади земельного участка, с подставленными значениями и итоговые (вычисленные) значения (ΔP), м ²	$\Delta P = 3,5 \cdot M_t \cdot \sqrt{P_{\text{Док}}} = 3,5 \cdot 0,10 \cdot \sqrt{364} = 7$
4.	Площадь земельного участка согласно сведениям Единого государственного реестра недвижимости ($P_{\text{кад}}$), м ²	364
5.	Оценка расхождения P и $P_{\text{кад}}$ ($P - P_{\text{кад}}$), м ²	340
6.	Предельный минимальный и максимальный размеры земельного участка ($P_{\text{мин}}$ и $P_{\text{макс}}$), м ²	$P_{\text{мин}}=600$, $P_{\text{макс}}=1200$
7.	Вид (виды) разрешенного использования	Для ведения личного подсобного хозяйства
7.1.	Дополнительные сведения об использовании земельного участка	—
8.	Кадастровый или иной государственный учетный номер (инвентарный) здания, сооружения, объекта незавершенного строительства, расположенного на земельном участке	—
9.	Сведения о земельных участках (землях общего пользования, территории общего пользования), посредством которых обеспечивается доступ	территория общего пользования
10.	Иные сведения	—

4. Пояснения к сведениям об уточняемом земельном участке с кадастровым номером 54:29:022601:17 :

1. —

1. Сведения о характерных точках границы уточняемого земельного участка с кадастровым номером 54:29:022601:18 :

Система координат МСК-54

Зона № 2

Обозначение характерных точек границ	Координаты, м				Метод определения координат	Формулы, примененные для расчета средней квадратической погрешности определения координат характерных точек границ (M_t), с подставленными в такие формулы значениями и итоговые (вычисленные) значения M_t , м	Описание закрепления точки
	содержатся в Едином государственном реестре недвижимости		определены в результате выполнения комплексных кадастровых работ				
	X	Y	X	Y			

КАРТА-ПЛАН ТЕРРИТОРИИ

Сведения об уточняемых земельных участках

1	2	3	4	5	6	7	8
н94У	—	—	453668.87	2176827.84	Метод спутниковых геодезических измерений (определений)	Точность положения характерных точек границ земельного участка соответствует точности, определения координат характерных точек границ земельных участков установленных для соответствующей категории земель и вида разрешенного использования, Мt=0,1 м	—
н85У	—	—	453680.99	2176845.47	Метод спутниковых геодезических измерений (определений)	Точность положения характерных точек границ земельного участка соответствует точности, определения координат характерных точек границ земельных участков установленных для соответствующей категории земель и вида разрешенного использования, Мt=0,1 м	—
н84У	—	—	453660.79	2176858.05	Метод спутниковых геодезических измерений (определений)	Точность положения характерных точек границ земельного участка соответствует точности, определения координат характерных точек границ земельных участков установленных для соответствующей категории земель и вида разрешенного использования, Мt=0,1 м	—
н83У	—	—	453650.14	2176865.17	Метод спутниковых геодезических измерений (определений)	Точность положения характерных точек границ земельного участка соответствует точности, определения координат характерных точек границ земельных участков установленных для соответствующей категории	—

КАРТА-ПЛАН ТЕРРИТОРИИ

Сведения об уточняемых земельных участках

						земель и вида разрешенного использования, Мт=0,1 м	
н326У	—	—	453627.79	2176879.87	Метод спутниковых геодезических измерений (определений)	Точность положения характерных точек границ земельного участка соответствует точности, определения координат характерных точек границ земельных участков установленных для соответствующей категории земель и вида разрешенного использования, Мт=0,1 м	—
80	—	—	453615.47	2176861.92	Метод спутниковых геодезических измерений (определений)	Точность положения характерных точек границ земельного участка соответствует точности, определения координат характерных точек границ земельных участков установленных для соответствующей категории земель и вида разрешенного использования, Мт=0,1 м	—
н94У	—	—	453668.87	2176827.84	Метод спутниковых геодезических измерений (определений)	Точность положения характерных точек границ земельного участка соответствует точности, определения координат характерных точек границ земельных участков установленных для соответствующей категории земель и вида разрешенного использования, Мт=0,1 м	—

2. Сведения о частях границ уточняемого земельного участка с кадастровым номером 54:29:022601:18 :

Обозначение части границ		Горизонтальное проложение (S), м	Описание прохождения части границ	Сведения о согласовании местоположения границ(согласовано/спорное)
от т.	до т.			
1	2	3	4	5
н94У	н85У	21.39	—	—

КАРТА-ПЛАН ТЕРРИТОРИИ
Сведения об уточняемых земельных участках

н85У	н84У	23.80	—	—
н84У	н83У	12.81	—	—
н83У	н326У	26.75	—	—
н326У	80	21.77	—	—
80	н94У	63.35	—	—

3. Сведения о характеристиках уточняемого земельного участка с кадастровым номером 54:29:022601:18 :

№ п/п	Наименование характеристик земельного участка	Значение характеристики
1	2	3
1.	Адрес земельного участка	—
1.1.	Сведения о местоположении земельного участка (при отсутствии адреса) в структурированном в соответствии с федеральной информационной адресной системой виде	обл. Новосибирская, р-н Чистоозерный, д. Очкино, ул. Ленина, дом 78
1.2.	Дополнительные сведения о местоположении земельного участка	—
2.	Площадь земельного участка ± величина погрешности определения (вычисления) площади ($P \pm \Delta P$), м ²	1355±14
3.	Формула, примененная для вычисления предельной погрешности определения площади земельного участка, с подставленными значениями и итоговые (вычисленные) значения (ΔP), м ²	$\Delta P = 3,5 \cdot M_t \cdot \sqrt{P_{\text{док}}} = 3,5 \cdot 0,10 \cdot \sqrt{1500} = 14$
4.	Площадь земельного участка согласно сведениям Единого государственного реестра недвижимости ($P_{\text{кад}}$), м ²	1500
5.	Оценка расхождения P и $P_{\text{кад}}$ ($P - P_{\text{кад}}$), м ²	-145
6.	Предельный минимальный и максимальный размеры земельного участка ($P_{\text{мин}}$ и $P_{\text{макс}}$), м ²	$P_{\text{мин}}=600$, $P_{\text{макс}}=1200$
7.	Вид (виды) разрешенного использования	Для ведения личного подсобного хозяйства
7.1.	Дополнительные сведения об использовании земельного участка	—
8.	Кадастровый или иной государственный учетный номер (инвентарный) здания, сооружения, объекта незавершенного строительства, расположенного на земельном участке	—
9.	Сведения о земельных участках (землях общего пользования, территории общего пользования), посредством которых обеспечивается доступ	территория общего пользования
10.	Иные сведения	—

4. Пояснения к сведениям об уточняемом земельном участке с кадастровым номером 54:29:022601:18 :

1.	—
----	---

КАРТА-ПЛАН ТЕРРИТОРИИ
Сведения об уточняемых земельных участках

1. Сведения о характерных точках границы уточняемого земельного участка с кадастровым номером 54:29:022601:19 :

Система координат МСК-54

Зона № 2

Обозначение характерных точек границ	Координаты, м				Метод определения координат	Формулы, примененные для расчета средней квадратической погрешности определения координат характерных точек границ (M_t), с подставленными в такие формулы значениями и итоговые (вычисленные) значения M_t , м	Описание закрепления точки
	содержатся в Едином государственном реестре недвижимости		определены в результате выполнения комплексных кадастровых работ				
	X	Y	X	Y			
1	2	3	4	5	6	7	8
н88У	—	—	453716.03	2176799.07	Метод спутниковых геодезических измерений (определений)	Точность положения характерных точек границ земельного участка соответствует точности, определения координат характерных точек границ земельных участков установленных для соответствующей категории земель и вида разрешенного использования, $M_t=0,1$ м	—
74	—	—	453727.34	2176817.17	Метод спутниковых геодезических измерений (определений)	Точность положения характерных точек границ земельного участка соответствует точности, определения координат характерных точек границ земельных участков установленных для соответствующей категории земель и вида разрешенного использования, $M_t=0,1$ м	—
н86У	—	—	453692.81	2176838.12	Метод спутниковых геодезических измерений (определений)	Точность положения характерных точек границ земельного участка соответствует точности, определения координат	—

КАРТА-ПЛАН ТЕРРИТОРИИ

Сведения об уточняемых земельных участках

						характерных точек границ земельных участков установленных для соответствующей категории земель и вида разрешенного использования, Mt=0,1 м	
н85У	—	—	453680.99	2176845.47	Метод спутниковых геодезических измерений (определений)	Точность положения характерных точек границ земельного участка соответствует точности, определения координат характерных точек границ земельных участков установленных для соответствующей категории земель и вида разрешенного использования, Mt=0,1 м	—
н94У	—	—	453668.87	2176827.84	Метод спутниковых геодезических измерений (определений)	Точность положения характерных точек границ земельного участка соответствует точности, определения координат характерных точек границ земельных участков установленных для соответствующей категории земель и вида разрешенного использования, Mt=0,1 м	—
н93У	—	—	453688.06	2176816.56	Метод спутниковых геодезических измерений (определений)	Точность положения характерных точек границ земельного участка соответствует точности, определения координат характерных точек границ земельных участков установленных для соответствующей категории земель и вида разрешенного использования, Mt=0,1 м	—
н92У	—	—	453700.18	2176809.38	Метод спутниковых геодезических	Точность положения характерных точек границ земельного участка соответствует точности,	—

КАРТА-ПЛАН ТЕРРИТОРИИ

Сведения об уточняемых земельных участках

					измерений (определений)	определения координат характерных точек границ земельных участков установленных для соответствующей категории земель и вида разрешенного использования, Мt=0,1 м	
н91У	—	—	453703.65	2176807.57	Метод спутниковых геодезических измерений (определений)	Точность положения характерных точек границ земельного участка соответствует точности, определения координат характерных точек границ земельных участков установленных для соответствующей категории земель и вида разрешенного использования, Мt=0,1 м	—
н90У	—	—	453706.37	2176805.96	Метод спутниковых геодезических измерений (определений)	Точность положения характерных точек границ земельного участка соответствует точности, определения координат характерных точек границ земельных участков установленных для соответствующей категории земель и вида разрешенного использования, Мt=0,1 м	—
н89У	—	—	453707.55	2176804.51	Метод спутниковых геодезических измерений (определений)	Точность положения характерных точек границ земельного участка соответствует точности, определения координат характерных точек границ земельных участков установленных для соответствующей категории земель и вида разрешенного использования, Мt=0,1 м	—
н88У	—	—	453716.03	2176799.07	Метод спутниковых геодезических	Точность положения характерных точек границ земельного участка	—

КАРТА-ПЛАН ТЕРРИТОРИИ
Сведения об уточняемых земельных участках

					измерений (определений)	соответствует точности, определения координат характерных точек границ земельных участков установленных для соответствующей категории земель и вида разрешенного использования, Мт=0,1 м	
--	--	--	--	--	----------------------------	--	--

2. Сведения о частях границ уточняемого земельного участка с кадастровым номером 54:29:022601:19 :

Обозначение части границ		Горизонтальное проложение (S), м	Описание прохождения части границ	Сведения о согласовании местоположения границ(согласовано/спорное)
от т.	до т.			
1	2	3	4	5
н88У	74	21.34	—	—
74	н86У	40.39	—	—
н86У	н85У	13.92	—	—
н85У	н94У	21.39	—	—
н94У	н93У	22.26	—	—
н93У	н92У	14.09	—	—
н92У	н91У	3.91	—	—
н91У	н90У	3.16	—	—
н90У	н89У	1.87	—	—
н89У	н88У	10.07	—	—

3. Сведения о характеристиках уточняемого земельного участка с кадастровым номером 54:29:022601:19 :

№ п/п	Наименование характеристик земельного участка	Значение характеристики
1	2	3
1.	Адрес земельного участка	—
1.1.	Сведения о местоположении земельного участка (при отсутствии адреса) в структурированном в соответствии с федеральной информационной адресной системой виде	обл. Новосибирская, р-н Чистоозерный, д. Очкино, ул. Ленина, дом 78
1.2.	Дополнительные сведения о местоположении земельного участка	—
2.	Площадь земельного участка ± величина погрешности определения(вычисления) площади ($P \pm \Delta P$), м ²	1149±12

КАРТА-ПЛАН ТЕРРИТОРИИ
Сведения об уточняемых земельных участках

1	2	3
3.	Формула, примененная для вычисления предельной погрешности определения площади земельного участка, с подставленными значениями и итоговые (вычисленные) значения (ΔP), м ²	$\Delta P = 3,5 \cdot M_t \cdot \sqrt{P_{\text{док}}} = 3,5 \cdot 0,10 \cdot \sqrt{1149} = 12$
4.	Площадь земельного участка согласно сведениям Единого государственного реестра недвижимости ($P_{\text{кад}}$), м ²	1149
5.	Оценка расхождения P и $P_{\text{кад}}$ ($P - P_{\text{кад}}$), м ²	0
6.	Предельный минимальный и максимальный размеры земельного участка ($P_{\text{мин}}$ и $P_{\text{макс}}$), м ²	$P_{\text{мин}}=600, P_{\text{макс}}=1200$
7.	Вид (виды) разрешенного использования	Для ведения личного подсобного хозяйства
7.1.	Дополнительные сведения об использовании земельного участка	—
8.	Кадастровый или иной государственный учетный номер (инвентарный) здания, сооружения, объекта незавершенного строительства, расположенного на земельном участке	—
9.	Сведения о земельных участках (землях общего пользования, территории общего пользования), посредством которых обеспечивается доступ	территория общего пользования
10.	Иные сведения	—

4. Пояснения к сведениям об уточняемом земельном участке с кадастровым номером 54:29:022601:19 :

1. —

1. Сведения о характерных точках границы уточняемого земельного участка с кадастровым номером 54:29:022601:20 :

Система координат МСК-54

Зона № 2

Обозначение характерных точек границ	Координаты, м				Метод определения координат	Формулы, примененные для расчета средней квадратической погрешности определения координат характерных точек границ (M_t), с подставленными в такие формулы значениями и итоговые (вычисленные) значения M_t , м	Описание закрепления точки
	содержатся в Едином государственном реестре недвижимости		определены в результате выполнения комплексных кадастровых работ				
	X	Y	X	Y			
1	2	3	4	5	6	7	8

КАРТА-ПЛАН ТЕРРИТОРИИ
Сведения об уточняемых земельных участках

н273У	—	—	453791.78	2176645.56	Метод спутниковых геодезических измерений (определений)	Точность положения характерных точек границ земельного участка соответствует точности, определения координат характерных точек границ земельных участков установленных для соответствующей категории земель и вида разрешенного использования, Мt=0,1 м	—
н28У	—	—	453800.85	2176659.59	Метод спутниковых геодезических измерений (определений)	Точность положения характерных точек границ земельного участка соответствует точности, определения координат характерных точек границ земельных участков установленных для соответствующей категории земель и вида разрешенного использования, Мt=0,1 м	—
н27У	—	—	453745.89	2176699.02	Метод спутниковых геодезических измерений (определений)	Точность положения характерных точек границ земельного участка соответствует точности, определения координат характерных точек границ земельных участков установленных для соответствующей категории земель и вида разрешенного использования, Мt=0,1 м	—
н26У	—	—	453707.40	2176724.73	Метод спутниковых геодезических измерений (определений)	Точность положения характерных точек границ земельного участка соответствует точности, определения координат характерных точек границ земельных участков установленных для соответствующей категории	—

КАРТА-ПЛАН ТЕРРИТОРИИ

Сведения об уточняемых земельных участках

						земель и вида разрешенного использования, Мт=0,1 м	
н274У	—	—	453702.65	2176718.21	Метод спутниковых геодезических измерений (определений)	Точность положения характерных точек границ земельного участка соответствует точности, определения координат характерных точек границ земельных участков установленных для соответствующей категории земель и вида разрешенного использования, Мт=0,1 м	—
н275У	—	—	453707.47	2176714.96	Метод спутниковых геодезических измерений (определений)	Точность положения характерных точек границ земельного участка соответствует точности, определения координат характерных точек границ земельных участков установленных для соответствующей категории земель и вида разрешенного использования, Мт=0,1 м	—
н276У	—	—	453702.20	2176706.79	Метод спутниковых геодезических измерений (определений)	Точность положения характерных точек границ земельного участка соответствует точности, определения координат характерных точек границ земельных участков установленных для соответствующей категории земель и вида разрешенного использования, Мт=0,1 м	—
н277У	—	—	453736.83	2176683.44	Метод спутниковых геодезических измерений (определений)	Точность положения характерных точек границ земельного участка соответствует точности, определения координат характерных точек границ земельных участков установленных	—

КАРТА-ПЛАН ТЕРРИТОРИИ
Сведения об уточняемых земельных участках

						для соответствующей категории земель и вида разрешенного использования, Мт=0,1 м	
н273У	—	—	453791.78	2176645.56	Метод спутниковых геодезических измерений (определений)	Точность положения характерных точек границ земельного участка соответствует точности, определения координат характерных точек границ земельных участков установленных для соответствующей категории земель и вида разрешенного использования, Мт=0,1 м	—
266	453813.11	2176595.30	—	—	Метод спутниковых геодезических измерений (определений)	Точность положения характерных точек границ земельного участка соответствует точности, определения координат характерных точек границ земельных участков установленных для соответствующей категории земель и вида разрешенного использования, Мт=0,1 м	—
269	453823.98	2176609.14	—	—	Метод спутниковых геодезических измерений (определений)	Точность положения характерных точек границ земельного участка соответствует точности, определения координат характерных точек границ земельных участков установленных для соответствующей категории земель и вида разрешенного использования, Мт=0,1 м	—
268	453690.51	2176689.22	—	—	Метод спутниковых геодезических измерений (определений)	Точность положения характерных точек границ земельного участка соответствует точности, определения координат характерных точек границ	—

КАРТА-ПЛАН ТЕРРИТОРИИ

Сведения об уточняемых земельных участках

						земельных участков установленных для соответствующей категории земель и вида разрешенного использования, Мт=0,1 м	
267	453681.61	2176673.41	—	—	Метод спутниковых геодезических измерений (определений)	Точность положения характерных точек границ земельного участка соответствует точности, определения координат характерных точек границ земельных участков установленных для соответствующей категории земель и вида разрешенного использования, Мт=0,1 м	—

2. Сведения о частях границ уточняемого земельного участка с кадастровым номером 54:29:022601:20 :

Обозначение части границ		Горизонтальное проложение (S), м	Описание прохождения части границ	Сведения о согласовании местоположения границ(согласовано/спорное)
от т.	до т.			
1	2	3	4	5
н273У	н28У	16.71	—	—
н28У	н27У	67.64	—	—
н27У	н26У	46.29	—	—
н26У	н274У	8.07	—	—
н274У	н275У	5.81	—	—
н275У	н276У	9.72	—	—
н276У	н277У	41.77	—	—
н277У	н273У	66.74	—	—

3. Сведения о характеристиках уточняемого земельного участка с кадастровым номером 54:29:022601:20 :

№ п/п	Наименование характеристик земельного участка	Значение характеристики
1	2	3
1.	Адрес земельного участка	—
1.1.	Сведения о местоположении земельного участка (при отсутствии адреса) в структурированном в соответствии с федеральной информационной адресной системой виде	обл. Новосибирская, р-н Чистоозерный, д. Очкино, ул. Ленина, дом 117
1.2.	Дополнительные сведения о местоположении земельного участка	—

КАРТА-ПЛАН ТЕРРИТОРИИ
Сведения об уточняемых земельных участках

1	2	3
2.	Площадь земельного участка ± величина погрешности определения(вычисления) площади ($P \pm \Delta P$), м ²	1949±15
3.	Формула, примененная для вычисления предельной погрешности определения площади земельного участка, с подставленными значениями и итоговые (вычисленные) значения (ΔP), м ²	$\Delta P = 3,5 \cdot M_t \cdot \sqrt{P_{\text{Док}}} = 3,5 \cdot 0,10 \cdot \sqrt{1949} = 15$
4.	Площадь земельного участка согласно сведениям Единого государственного реестра недвижимости ($P_{\text{кад}}$), м ²	1949
5.	Оценка расхождения P и $P_{\text{кад}}$ ($P - P_{\text{кад}}$), м ²	0
6.	Предельный минимальный и максимальный размеры земельного участка ($P_{\text{мин}}$ и $P_{\text{макс}}$), м ²	$P_{\text{мин}}=600, P_{\text{макс}}=1200$
7.	Вид (виды) разрешенного использования	Для размещения и эксплуатации жилого дома
7.1.	Дополнительные сведения об использовании земельного участка	—
8.	Кадастровый или иной государственный учетный номер (инвентарный) здания, сооружения, объекта незавершенного строительства, расположенного на земельном участке	—
9.	Сведения о земельных участках (землях общего пользования, территории общего пользования), посредством которых обеспечивается доступ	территория общего пользования
10.	Иные сведения	—

4. Пояснения к сведениям об уточняемом земельном участке с кадастровым номером 54:29:022601:20 :

1. —

1. Сведения о характерных точках границы уточняемого земельного участка с кадастровым номером 54:29:022601:21 :

Система координат МСК-54

Зона № 2

Обозначение характерных точек границ	Координаты, м				Метод определения координат	Формулы, примененные для расчета средней квадратической погрешности определения координат характерных точек границ (M_t), с подставленными в такие формулы значениями и итоговые (вычисленные) значения M_t , м	Описание закрепления точки
	содержатся в Едином государственном реестре недвижимости		определены в результате выполнения комплексных кадастровых работ				
	X	Y	X	Y			

КАРТА-ПЛАН ТЕРРИТОРИИ

Сведения об уточняемых земельных участках

1	2	3	4	5	6	7	8
н286У	—	—	453716.76	2176639.81	Метод спутниковых геодезических измерений (определений)	Точность положения характерных точек границ земельного участка соответствует точности, определения координат характерных точек границ земельных участков установленных для соответствующей категории земель и вида разрешенного использования, Mt=0,1 м	—
н284У	—	—	453731.32	2176660.87	Метод спутниковых геодезических измерений (определений)	Точность положения характерных точек границ земельного участка соответствует точности, определения координат характерных точек границ земельных участков установленных для соответствующей категории земель и вида разрешенного использования, Mt=0,1 м	—
н283У	—	—	453725.03	2176665.85	Метод спутниковых геодезических измерений (определений)	Точность положения характерных точек границ земельного участка соответствует точности, определения координат характерных точек границ земельных участков установленных для соответствующей категории земель и вида разрешенного использования, Mt=0,1 м	—
н282У	—	—	453713.29	2176674.37	Метод спутниковых геодезических измерений (определений)	Точность положения характерных точек границ земельного участка соответствует точности, определения координат характерных точек границ земельных участков установленных для соответствующей категории	—

КАРТА-ПЛАН ТЕРРИТОРИИ

Сведения об уточняемых земельных участках

						земель и вида разрешенного использования, Мт=0,1 м	
н281У	—	—	453705.75	2176679.34	Метод спутниковых геодезических измерений (определений)	Точность положения характерных точек границ земельного участка соответствует точности, определения координат характерных точек границ земельных участков установленных для соответствующей категории земель и вида разрешенного использования, Мт=0,1 м	—
н280У	—	—	453705.18	2176678.39	Метод спутниковых геодезических измерений (определений)	Точность положения характерных точек границ земельного участка соответствует точности, определения координат характерных точек границ земельных участков установленных для соответствующей категории земель и вида разрешенного использования, Мт=0,1 м	—
268	—	—	453690.51	2176689.22	Метод спутниковых геодезических измерений (определений)	Точность положения характерных точек границ земельного участка соответствует точности, определения координат характерных точек границ земельных участков установленных для соответствующей категории земель и вида разрешенного использования, Мт=0,1 м	—
н287У	—	—	453681.35	2176676.36	Метод спутниковых геодезических измерений (определений)	Точность положения характерных точек границ земельного участка соответствует точности, определения координат характерных точек границ земельных участков установленных	—

КАРТА-ПЛАН ТЕРРИТОРИИ
Сведения об уточняемых земельных участках

						для соответствующей категории земель и вида разрешенного использования, Мт=0,1 м	
н288У	—	—	453674.96	2176666.74	Метод спутниковых геодезических измерений (определений)	Точность положения характерных точек границ земельного участка соответствует точности, определения координат характерных точек границ земельных участков установленных для соответствующей категории земель и вида разрешенного использования, Мт=0,1 м	—
н289У	—	—	453692.03	2176656.14	Метод спутниковых геодезических измерений (определений)	Точность положения характерных точек границ земельного участка соответствует точности, определения координат характерных точек границ земельных участков установленных для соответствующей категории земель и вида разрешенного использования, Мт=0,1 м	—
н290У	—	—	453702.23	2176649.81	Метод спутниковых геодезических измерений (определений)	Точность положения характерных точек границ земельного участка соответствует точности, определения координат характерных точек границ земельных участков установленных для соответствующей категории земель и вида разрешенного использования, Мт=0,1 м	—
н291У	—	—	453709.69	2176644.67	Метод спутниковых геодезических измерений (определений)	Точность положения характерных точек границ земельного участка соответствует точности, определения координат характерных точек границ	—

КАРТА-ПЛАН ТЕРРИТОРИИ

Сведения об уточняемых земельных участках

						земельных участков установленных для соответствующей категории земель и вида разрешенного использования, Мт=0,1 м	
н286У	—	—	453716.76	2176639.81	Метод спутниковых геодезических измерений (определений)	Точность положения характерных точек границ земельного участка соответствует точности, определения координат характерных точек границ земельных участков установленных для соответствующей категории земель и вида разрешенного использования, Мт=0,1 м	—
270	453719.19	2176631.88	—	—	Метод спутниковых геодезических измерений (определений)	Точность положения характерных точек границ земельного участка соответствует точности, определения координат характерных точек границ земельных участков установленных для соответствующей категории земель и вида разрешенного использования, Мт=0,1 м	—
271	453669.76	2176659.56	—	—	Метод спутниковых геодезических измерений (определений)	Точность положения характерных точек границ земельного участка соответствует точности, определения координат характерных точек границ земельных участков установленных для соответствующей категории земель и вида разрешенного использования, Мт=0,1 м	—
274	453658.88	2176644.73	—	—	Метод спутниковых геодезических измерений (определений)	Точность положения характерных точек границ земельного участка соответствует точности, определения координат	—

КАРТА-ПЛАН ТЕРРИТОРИИ

Сведения об уточняемых земельных участках

						характерных точек границ земельных участков установленных для соответствующей категории земель и вида разрешенного использования, Мт=0,1 м	
275	453710.30	2176617.05	—	—	Метод спутниковых геодезических измерений (определений)	Точность положения характерных точек границ земельного участка соответствует точности, определения координат характерных точек границ земельных участков установленных для соответствующей категории земель и вида разрешенного использования, Мт=0,1 м	—

2. Сведения о частях границ уточняемого земельного участка с кадастровым номером 54:29:022601:21 :

Обозначение части границ		Горизонтальное проложение (S), м	Описание прохождения части границ	Сведения о согласовании местоположения границ(согласовано/спорное)
от т.	до т.			
1	2	3	4	5
н286У	н284У	25.60	—	—
н284У	н283У	8.02	—	—
н283У	н282У	14.51	—	—
н282У	н281У	9.03	—	—
н281У	н280У	1.11	—	—
н280У	268	18.23	—	—
268	н287У	15.79	—	—
н287У	н288У	11.55	—	—
н288У	н289У	20.09	—	—
н289У	н290У	12.00	—	—
н290У	н291У	9.06	—	—
н291У	н286У	8.58	—	—

КАРТА-ПЛАН ТЕРРИТОРИИ
Сведения об уточняемых земельных участках

3. Сведения о характеристиках уточняемого земельного участка с кадастровым номером 54:29:022601:21 :

№ п/п	Наименование характеристик земельного участка	Значение характеристики
1	2	3
1.	Адрес земельного участка	—
1.1.	Сведения о местоположении земельного участка (при отсутствии адреса) в структурированном в соответствии с федеральной информационной адресной системой виде	обл. Новосибирская, р-н Чистоозерный, д. Очкино, ул. Ленина, дом 113
1.2.	Дополнительные сведения о местоположении земельного участка	—
2.	Площадь земельного участка ± величина погрешности определения(вычисления) площади ($P \pm \Delta P$), м ²	1318±13
3.	Формула, примененная для вычисления предельной погрешности определения площади земельного участка, с подставленными значениями и итоговые (вычисленные) значения (ΔP), м ²	$\Delta P = 3,5 \cdot M_t \cdot \sqrt{P_{\text{ДОК}}} = 3,5 \cdot 0,10 \cdot \sqrt{1318} = 13$
4.	Площадь земельного участка согласно сведениям Единого государственного реестра недвижимости ($P_{\text{кад}}$), м ²	1318
5.	Оценка расхождения P и $P_{\text{кад}}$ ($P - P_{\text{кад}}$), м ²	0
6.	Предельный минимальный и максимальный размеры земельного участка ($P_{\text{мин}}$ и $P_{\text{макс}}$), м ²	$P_{\text{мин}}=600$, $P_{\text{макс}}=1200$
7.	Вид (виды) разрешенного использования	Для ведения приусадебного хозяйства
7.1.	Дополнительные сведения об использовании земельного участка	—
8.	Кадастровый или иной государственный учетный номер (инвентарный) здания, сооружения, объекта незавершенного строительства, расположенного на земельном участке	—
9.	Сведения о земельных участках (землях общего пользования, территории общего пользования), посредством которых обеспечивается доступ	территория общего пользования
10.	Иные сведения	—

4. Пояснения к сведениям об уточняемом земельном участке с кадастровым номером 54:29:022601:21 :

1.	—
----	---

1. Сведения о характерных точках границы уточняемого земельного участка с кадастровым номером 54:29:022601:22 :

КАРТА-ПЛАН ТЕРРИТОРИИ
Сведения об уточняемых земельных участках

Система координат МСК-54

Зона № 2

Обозначение характерных точек границ	Координаты, м				Метод определения координат	Формулы, примененные для расчета средней квадратической погрешности определения координат характерных точек границ (M_t), с подставленными в такие формулы значениями и итоговые (вычисленные) значения M_t , м	Описание закрепления точки
	содержатся в Едином государственном реестре недвижимости		определены в результате выполнения комплексных кадастровых работ				
	X	Y	X	Y			
1	2	3	4	5	6	7	8
н297У	—	—	453656.71	2176564.35	Метод спутниковых геодезических измерений (определений)	Точность положения характерных точек границ земельного участка соответствует точности, определения координат характерных точек границ земельных участков установленных для соответствующей категории земель и вида разрешенного использования, $M_t=0,1$ м	—
н12У	—	—	453682.88	2176603.10	Метод спутниковых геодезических измерений (определений)	Точность положения характерных точек границ земельного участка соответствует точности, определения координат характерных точек границ земельных участков установленных для соответствующей категории земель и вида разрешенного использования, $M_t=0,1$ м	—
н11У	—	—	453647.69	2176626.62	Метод спутниковых геодезических измерений (определений)	Точность положения характерных точек границ земельного участка соответствует точности, определения координат характерных точек границ	—

КАРТА-ПЛАН ТЕРРИТОРИИ

Сведения об уточняемых земельных участках

						земельных участков установленных для соответствующей категории земель и вида разрешенного использования, Мт=0,1 м	
н298У	—	—	453645.70	2176627.90	Метод спутниковых геодезических измерений (определений)	Точность положения характерных точек границ земельного участка соответствует точности, определения координат характерных точек границ земельных участков установленных для соответствующей категории земель и вида разрешенного использования, Мт=0,1 м	—
н299У	—	—	453634.46	2176611.07	Метод спутниковых геодезических измерений (определений)	Точность положения характерных точек границ земельного участка соответствует точности, определения координат характерных точек границ земельных участков установленных для соответствующей категории земель и вида разрешенного использования, Мт=0,1 м	—
н300У	—	—	453636.26	2176610.04	Метод спутниковых геодезических измерений (определений)	Точность положения характерных точек границ земельного участка соответствует точности, определения координат характерных точек границ земельных участков установленных для соответствующей категории земель и вида разрешенного использования, Мт=0,1 м	—
н301У	—	—	453623.84	2176591.03	Метод спутниковых геодезических измерений (определений)	Точность положения характерных точек границ земельного участка соответствует точности, определения координат	—

КАРТА-ПЛАН ТЕРРИТОРИИ

Сведения об уточняемых земельных участках

						характерных точек границ земельных участков установленных для соответствующей категории земель и вида разрешенного использования, Мт=0,1 м	
н302У	—	—	453628.81	2176587.65	Метод спутниковых геодезических измерений (определений)	Точность положения характерных точек границ земельного участка соответствует точности, определения координат характерных точек границ земельных участков установленных для соответствующей категории земель и вида разрешенного использования, Мт=0,1 м	—
н303У	—	—	453631.31	2176583.92	Метод спутниковых геодезических измерений (определений)	Точность положения характерных точек границ земельного участка соответствует точности, определения координат характерных точек границ земельных участков установленных для соответствующей категории земель и вида разрешенного использования, Мт=0,1 м	—
н304У	—	—	453628.69	2176580.18	Метод спутниковых геодезических измерений (определений)	Точность положения характерных точек границ земельного участка соответствует точности, определения координат характерных точек границ земельных участков установленных для соответствующей категории земель и вида разрешенного использования, Мт=0,1 м	—
н305У	—	—	453635.31	2176575.18	Метод спутниковых геодезических	Точность положения характерных точек границ земельного участка соответствует точности,	—

КАРТА-ПЛАН ТЕРРИТОРИИ

Сведения об уточняемых земельных участках

					измерений (определений)	определения координат характерных точек границ земельных участков установленных для соответствующей категории земель и вида разрешенного использования, Мт=0,1 м	
н306У	—	—	453638.46	2176577.88	Метод спутниковых геодезических измерений (определений)	Точность положения характерных точек границ земельного участка соответствует точности, определения координат характерных точек границ земельных участков установленных для соответствующей категории земель и вида разрешенного использования, Мт=0,1 м	—
н297У	—	—	453656.71	2176564.35	Метод спутниковых геодезических измерений (определений)	Точность положения характерных точек границ земельного участка соответствует точности, определения координат характерных точек границ земельных участков установленных для соответствующей категории земель и вида разрешенного использования, Мт=0,1 м	—
284	453713.26	2176550.81	—	—	Метод спутниковых геодезических измерений (определений)	Точность положения характерных точек границ земельного участка соответствует точности, определения координат характерных точек границ земельных участков установленных для соответствующей категории земель и вида разрешенного использования, Мт=0,1 м	—
285	453728.09	2176541.91	—	—	Метод спутниковых геодезических	Точность положения характерных точек границ земельного участка	—

КАРТА-ПЛАН ТЕРРИТОРИИ

Сведения об уточняемых земельных участках

					измерений (определений)	соответствует точности, определения координат характерных точек границ земельных участков установленных для соответствующей категории земель и вида разрешенного использования, Mt=0,1 м	
288	453736.98	2176558.72	—	—	Метод спутниковых геодезических измерений (определений)	Точность положения характерных точек границ земельного участка соответствует точности, определения координат характерных точек границ земельных участков установленных для соответствующей категории земель и вида разрешенного использования, Mt=0,1 м	—
287	453631.20	2176611.12	—	—	Метод спутниковых геодезических измерений (определений)	Точность положения характерных точек границ земельного участка соответствует точности, определения координат характерных точек границ земельных участков установленных для соответствующей категории земель и вида разрешенного использования, Mt=0,1 м	—
286	453625.27	2176597.28	—	—	Метод спутниковых геодезических измерений (определений)	Точность положения характерных точек границ земельного участка соответствует точности, определения координат характерных точек границ земельных участков установленных для соответствующей категории земель и вида разрешенного использования, Mt=0,1 м	—

КАРТА-ПЛАН ТЕРРИТОРИИ
Сведения об уточняемых земельных участках

2. Сведения о частях границ уточняемого земельного участка с кадастровым номером 54:29:022601:22 :

Обозначение части границ		Горизонтальное проложение (S), м	Описание прохождения части границ	Сведения о согласовании местоположения границ(согласовано/спорное)
от т.	до т.			
1	2	3	4	5
н297У	н12У	46.76	—	—
н12У	н11У	42.33	—	—
н11У	н298У	2.37	—	—
н298У	н299У	20.24	—	—
н299У	н300У	2.07	—	—
н300У	н301У	22.71	—	—
н301У	н302У	6.01	—	—
н302У	н303У	4.49	—	—
н303У	н304У	4.57	—	—
н304У	н305У	8.30	—	—
н305У	н306У	4.15	—	—
н306У	н297У	22.72	—	—

3. Сведения о характеристиках уточняемого земельного участка с кадастровым номером 54:29:022601:22 :

№ п/п	Наименование характеристик земельного участка	Значение характеристики
1	2	3
1.	Адрес земельного участка	—
1.1.	Сведения о местоположении земельного участка (при отсутствии адреса) в структурированном в соответствии с федеральной информационной адресной системой виде	обл. Новосибирская, р-н Чистоозерный, д. Очкино, ул. Ленина, дом 107
1.2.	Дополнительные сведения о местоположении земельного участка	—
2.	Площадь земельного участка ± величина погрешности определения(вычисления) площади ($P \pm \Delta P$), м ²	2000±16
3.	Формула, примененная для вычисления предельной погрешности определения площади земельного участка, с подставленными значениями и итоговые (вычисленные) значения (ΔP), м ²	$\Delta P = 3,5 \cdot M_t \cdot \sqrt{P_{\text{док}}} = 3,5 \cdot 0,10 \cdot \sqrt{2000} = 16$
4.	Площадь земельного участка согласно сведениям Единого государственного реестра недвижимости ($P_{\text{кад}}$), м ²	2000
5.	Оценка расхождения P и $P_{\text{кад}}$ ($P - P_{\text{кад}}$), м ²	0

КАРТА-ПЛАН ТЕРРИТОРИИ
Сведения об уточняемых земельных участках

1	2	3
6.	Предельный минимальный и максимальный размеры земельного участка (Р _{мин} и Р _{макс}), м ²	Р _{мин} =600, Р _{макс} =1200
7.	Вид (виды) разрешенного использования	Для ведения приусадебного хозяйства
7.1.	Дополнительные сведения об использовании земельного участка	—
8.	Кадастровый или иной государственный учетный номер (инвентарный) здания, сооружения, объекта незавершенного строительства, расположенного на земельном участке	—
9.	Сведения о земельных участках (землях общего пользования, территории общего пользования), посредством которых обеспечивается доступ	территория общего пользования
10.	Иные сведения	—

4. Пояснения к сведениям об уточняемом земельном участке с кадастровым номером 54:29:022601:22 :

1.	—
----	---

1. Сведения о характерных точках границы уточняемого земельного участка с кадастровым номером 54:29:022601:23 :

Система координат МСК-54

Зона № 2

Обозначение характерных точек границ	Координаты, м				Метод определения координат	Формулы, примененные для расчета средней квадратической погрешности определения координат характерных точек границ (M _t), с подставленными в такие формулы значениями и итоговые (вычисленные) значения M _t , м	Описание закрепления точки
	содержатся в Едином государственном реестре недвижимости		определены в результате выполнения комплексных кадастровых работ				
	X	Y	X	Y			
1	2	3	4	5	6	7	8
н327У	—	—	453568.02	2176577.71	Метод спутниковых геодезических измерений (определений)	Точность положения характерных точек границ земельного участка соответствует точности, определения координат характерных точек границ земельных участков установленных для соответствующей категории	—

КАРТА-ПЛАН ТЕРРИТОРИИ

Сведения об уточняемых земельных участках

						земель и вида разрешенного использования, Мт=0,1 м	
н328У	—	—	453576.61	2176590.75	Метод спутниковых геодезических измерений (определений)	Точность положения характерных точек границ земельного участка соответствует точности, определения координат характерных точек границ земельных участков установленных для соответствующей категории земель и вида разрешенного использования, Мт=0,1 м	—
н329У	—	—	453579.58	2176595.26	Метод спутниковых геодезических измерений (определений)	Точность положения характерных точек границ земельного участка соответствует точности, определения координат характерных точек границ земельных участков установленных для соответствующей категории земель и вида разрешенного использования, Мт=0,1 м	—
300	453563.94	2176605.45	453563.94	2176605.45	Метод спутниковых геодезических измерений (определений)	Точность положения характерных точек границ земельного участка соответствует точности, определения координат характерных точек границ земельных участков установленных для соответствующей категории земель и вида разрешенного использования, Мт=0,1 м	—
299	453562.88	2176607.26	—	—	Метод спутниковых геодезических измерений (определений)	Точность положения характерных точек границ земельного участка соответствует точности, определения координат характерных точек границ земельных участков установленных	—

КАРТА-ПЛАН ТЕРРИТОРИИ

Сведения об уточняемых земельных участках

						для соответствующей категории земель и вида разрешенного использования, Мт=0,1 м	
н330У	—	—	453562.72	2176607.98	Метод спутниковых геодезических измерений (определений)	Точность положения характерных точек границ земельного участка соответствует точности, определения координат характерных точек границ земельных участков установленных для соответствующей категории земель и вида разрешенного использования, Мт=0,1 м	—
297	453540.34	2176626.27	453540.34	2176626.27	Метод спутниковых геодезических измерений (определений)	Точность положения характерных точек границ земельного участка соответствует точности, определения координат характерных точек границ земельных участков установленных для соответствующей категории земель и вида разрешенного использования, Мт=0,1 м	—
298	453535.60	2176618.48	—	—	Метод спутниковых геодезических измерений (определений)	Точность положения характерных точек границ земельного участка соответствует точности, определения координат характерных точек границ земельных участков установленных для соответствующей категории земель и вида разрешенного использования, Мт=0,1 м	—
296	453524.19	2176598.39	—	—	Метод спутниковых геодезических измерений (определений)	Точность положения характерных точек границ земельного участка соответствует точности, определения координат характерных точек границ	—

КАРТА-ПЛАН ТЕРРИТОРИИ

Сведения об уточняемых земельных участках

						земельных участков установленных для соответствующей категории земель и вида разрешенного использования, Mt=0,1 м	
302	453563.97	2176571.57	—	—	Метод спутниковых геодезических измерений (определений)	Точность положения характерных точек границ земельного участка соответствует точности, определения координат характерных точек границ земельных участков установленных для соответствующей категории земель и вида разрешенного использования, Mt=0,1 м	—
301	453579.01	2176594.39	—	—	Метод спутниковых геодезических измерений (определений)	Точность положения характерных точек границ земельного участка соответствует точности, определения координат характерных точек границ земельных участков установленных для соответствующей категории земель и вида разрешенного использования, Mt=0,1 м	—
н331У	—	—	453524.29	2176598.57	Метод спутниковых геодезических измерений (определений)	Точность положения характерных точек границ земельного участка соответствует точности, определения координат характерных точек границ земельных участков установленных для соответствующей категории земель и вида разрешенного использования, Mt=0,1 м	—
н332У	—	—	453536.09	2176591.14	Метод спутниковых геодезических измерений (определений)	Точность положения характерных точек границ земельного участка соответствует точности, определения координат	—

КАРТА-ПЛАН ТЕРРИТОРИИ

Сведения об уточняемых земельных участках

						характерных точек границ земельных участков установленных для соответствующей категории земель и вида разрешенного использования, Мт=0,1 м	
н333У	—	—	453550.44	2176581.77	Метод спутниковых геодезических измерений (определений)	Точность положения характерных точек границ земельного участка соответствует точности, определения координат характерных точек границ земельных участков установленных для соответствующей категории земель и вида разрешенного использования, Мт=0,1 м	—
н334У	—	—	453552.89	2176581.68	Метод спутниковых геодезических измерений (определений)	Точность положения характерных точек границ земельного участка соответствует точности, определения координат характерных точек границ земельных участков установленных для соответствующей категории земель и вида разрешенного использования, Мт=0,1 м	—
н335У	—	—	453556.91	2176578.45	Метод спутниковых геодезических измерений (определений)	Точность положения характерных точек границ земельного участка соответствует точности, определения координат характерных точек границ земельных участков установленных для соответствующей категории земель и вида разрешенного использования, Мт=0,1 м	—
н336У	—	—	453559.92	2176582.67	Метод спутниковых геодезических	Точность положения характерных точек границ земельного участка соответствует точности,	—

КАРТА-ПЛАН ТЕРРИТОРИИ

Сведения об уточняемых земельных участках

					измерений (определений)	определения координат характерных точек границ земельных участков установленных для соответствующей категории земель и вида разрешенного использования, Mt=0,1 м	
н327У	—	—	453568.02	2176577.71	Метод спутниковых геодезических измерений (определений)	Точность положения характерных точек границ земельного участка соответствует точности, определения координат характерных точек границ земельных участков установленных для соответствующей категории земель и вида разрешенного использования, Mt=0,1 м	—

2. Сведения о частях границ уточняемого земельного участка с кадастровым номером 54:29:022601:23 :

Обозначение части границ		Горизонтальное проложение (S), м	Описание прохождения части границ	Сведения о согласовании местоположения границ(согласовано/спорное)
от т.	до т.			
1	2	3	4	5
н327У	н328У	15.62	—	—
н328У	н329У	5.40	—	—
н329У	300	18.67	—	—
300	н330У	2.81	—	—
н330У	297	28.90	—	—
297	н331У	32.01	—	—
н331У	н332У	13.94	—	—
н332У	н333У	17.14	—	—
н333У	н334У	2.45	—	—
н334У	н335У	5.16	—	—
н335У	н336У	5.18	—	—
н336У	н327У	9.50	—	—

КАРТА-ПЛАН ТЕРРИТОРИИ
Сведения об уточняемых земельных участках

3. Сведения о характеристиках уточняемого земельного участка с кадастровым номером 54:29:022601:23 :

№ п/п	Наименование характеристик земельного участка	Значение характеристики
1	2	3
1.	Адрес земельного участка	—
1.1.	Сведения о местоположении земельного участка (при отсутствии адреса) в структурированном в соответствии с федеральной информационной адресной системой виде	обл. Новосибирская, р-н Чистоозерный, д. Очкино, ул. Ленина, дом 54
1.2.	Дополнительные сведения о местоположении земельного участка	—
2.	Площадь земельного участка ± величина погрешности определения(вычисления) площади ($P \pm \Delta P$), м ²	1352±13
3.	Формула, примененная для вычисления предельной погрешности определения площади земельного участка, с подставленными значениями и итоговые (вычисленные) значения (ΔP), м ²	$\Delta P = 3,5 \cdot M_t \cdot \sqrt{P_{\text{ДОК}}} = 3,5 \cdot 0,10 \cdot \sqrt{1351} = 13$
4.	Площадь земельного участка согласно сведениям Единого государственного реестра недвижимости ($P_{\text{кад}}$), м ²	1351
5.	Оценка расхождения P и $P_{\text{кад}}$ ($P - P_{\text{кад}}$), м ²	1
6.	Предельный минимальный и максимальный размеры земельного участка ($P_{\text{мин}}$ и $P_{\text{макс}}$), м ²	$P_{\text{мин}}=600$, $P_{\text{макс}}=1200$
7.	Вид (виды) разрешенного использования	Для ведения личного подсобного хозяйства
7.1.	Дополнительные сведения об использовании земельного участка	—
8.	Кадастровый или иной государственный учетный номер (инвентарный) здания, сооружения, объекта незавершенного строительства, расположенного на земельном участке	—
9.	Сведения о земельных участках (землях общего пользования, территории общего пользования), посредством которых обеспечивается доступ	территория общего пользования
10.	Иные сведения	—

4. Пояснения к сведениям об уточняемом земельном участке с кадастровым номером 54:29:022601:23 :

1.	—
----	---

1. Сведения о характерных точках границы уточняемого земельного участка с кадастровым номером 54:29:022601:35 :

КАРТА-ПЛАН ТЕРРИТОРИИ
Сведения об уточняемых земельных участках

Система координат МСК-54

Зона № 2

Обозначение характерных точек границ	Координаты, м				Метод определения координат	Формулы, примененные для расчета средней квадратической погрешности определения координат характерных точек границ (M_t), с подставленными в такие формулы значениями и итоговые (вычисленные) значения M_t , м	Описание закрепления точки
	содержатся в Едином государственном реестре недвижимости		определены в результате выполнения комплексных кадастровых работ				
	X	Y	X	Y			
1	2	3	4	5	6	7	8
н259У	—	—	454239.94	2177318.57	Метод спутниковых геодезических измерений (определений)	Точность положения характерных точек границ земельного участка соответствует точности, определения координат характерных точек границ земельных участков установленных для соответствующей категории земель и вида разрешенного использования, $M_t=0,1$ м	—
н260У	—	—	454251.01	2177335.24	Метод спутниковых геодезических измерений (определений)	Точность положения характерных точек границ земельного участка соответствует точности, определения координат характерных точек границ земельных участков установленных для соответствующей категории земель и вида разрешенного использования, $M_t=0,1$ м	—
н261У	—	—	454207.38	2177369.60	Метод спутниковых геодезических измерений (определений)	Точность положения характерных точек границ земельного участка соответствует точности, определения координат характерных точек границ	—

КАРТА-ПЛАН ТЕРРИТОРИИ

Сведения об уточняемых земельных участках

						земельных участков установленных для соответствующей категории земель и вида разрешенного использования, Мт=0,1 м	
н242У	—	—	454206.06	2177371.62	Метод спутниковых геодезических измерений (определений)	Точность положения характерных точек границ земельного участка соответствует точности, определения координат характерных точек границ земельных участков установленных для соответствующей категории земель и вида разрешенного использования, Мт=0,1 м	—
н241У	—	—	454186.98	2177382.12	Метод спутниковых геодезических измерений (определений)	Точность положения характерных точек границ земельного участка соответствует точности, определения координат характерных точек границ земельных участков установленных для соответствующей категории земель и вида разрешенного использования, Мт=0,1 м	—
н240У	—	—	454183.16	2177384.50	Метод спутниковых геодезических измерений (определений)	Точность положения характерных точек границ земельного участка соответствует точности, определения координат характерных точек границ земельных участков установленных для соответствующей категории земель и вида разрешенного использования, Мт=0,1 м	—
н239У	—	—	454184.08	2177385.82	Метод спутниковых геодезических измерений (определений)	Точность положения характерных точек границ земельного участка соответствует точности, определения координат	—

КАРТА-ПЛАН ТЕРРИТОРИИ

Сведения об уточняемых земельных участках

						характерных точек границ земельных участков установленных для соответствующей категории земель и вида разрешенного использования, Мт=0,1 м	
н238У	—	—	454168.05	2177396.91	Метод спутниковых геодезических измерений (определений)	Точность положения характерных точек границ земельного участка соответствует точности, определения координат характерных точек границ земельных участков установленных для соответствующей категории земель и вида разрешенного использования, Мт=0,1 м	—
н262У	—	—	454161.52	2177387.15	Метод спутниковых геодезических измерений (определений)	Точность положения характерных точек границ земельного участка соответствует точности, определения координат характерных точек границ земельных участков установленных для соответствующей категории земель и вида разрешенного использования, Мт=0,1 м	—
н263У	—	—	454158.37	2177381.69	Метод спутниковых геодезических измерений (определений)	Точность положения характерных точек границ земельного участка соответствует точности, определения координат характерных точек границ земельных участков установленных для соответствующей категории земель и вида разрешенного использования, Мт=0,1 м	—
н264У	—	—	454171.60	2177372.41	Метод спутниковых геодезических	Точность положения характерных точек границ земельного участка соответствует точности,	—

КАРТА-ПЛАН ТЕРРИТОРИИ

Сведения об уточняемых земельных участках

					измерений (определений)	определения координат характерных точек границ земельных участков установленных для соответствующей категории земель и вида разрешенного использования, Мt=0,1 м	
н265У	—	—	454170.54	2177370.81	Метод спутниковых геодезических измерений (определений)	Точность положения характерных точек границ земельного участка соответствует точности, определения координат характерных точек границ земельных участков установленных для соответствующей категории земель и вида разрешенного использования, Мt=0,1 м	—
н266У	—	—	454178.79	2177366.09	Метод спутниковых геодезических измерений (определений)	Точность положения характерных точек границ земельного участка соответствует точности, определения координат характерных точек границ земельных участков установленных для соответствующей категории земель и вида разрешенного использования, Мt=0,1 м	—
н267У	—	—	454190.60	2177359.09	Метод спутниковых геодезических измерений (определений)	Точность положения характерных точек границ земельного участка соответствует точности, определения координат характерных точек границ земельных участков установленных для соответствующей категории земель и вида разрешенного использования, Мt=0,1 м	—
н268У	—	—	454197.25	2177352.89	Метод спутниковых геодезических	Точность положения характерных точек границ земельного участка	—

КАРТА-ПЛАН ТЕРРИТОРИИ

Сведения об уточняемых земельных участках

					измерений (определений)	соответствует точности, определения координат характерных точек границ земельных участков установленных для соответствующей категории земель и вида разрешенного использования, Mt=0,1 м	
н269У	—	—	454217.60	2177335.39	Метод спутниковых геодезических измерений (определений)	Точность положения характерных точек границ земельного участка соответствует точности, определения координат характерных точек границ земельных участков установленных для соответствующей категории земель и вида разрешенного использования, Mt=0,1 м	—
н259У	—	—	454239.94	2177318.57	Метод спутниковых геодезических измерений (определений)	Точность положения характерных точек границ земельного участка соответствует точности, определения координат характерных точек границ земельных участков установленных для соответствующей категории земель и вида разрешенного использования, Mt=0,1 м	—
259	454306.73	2177282.72	—	—	Метод спутниковых геодезических измерений (определений)	Точность положения характерных точек границ земельного участка соответствует точности, определения координат характерных точек границ земельных участков установленных для соответствующей категории земель и вида разрешенного использования, Mt=0,1 м	—

КАРТА-ПЛАН ТЕРРИТОРИИ

Сведения об уточняемых земельных участках

260	454168.23	2177396.20	—	—	Метод спутниковых геодезических измерений (определений)	Точность положения характерных точек границ земельного участка соответствует точности, определения координат характерных точек границ земельных участков установленных для соответствующей категории земель и вида разрешенного использования, Mt=0,1 м	—
261	454158.34	2177383.98	—	—	Метод спутниковых геодезических измерений (определений)	Точность положения характерных точек границ земельного участка соответствует точности, определения координат характерных точек границ земельных участков установленных для соответствующей категории земель и вида разрешенного использования, Mt=0,1 м	—
262	454296.84	2177268.16	—	—	Метод спутниковых геодезических измерений (определений)	Точность положения характерных точек границ земельного участка соответствует точности, определения координат характерных точек границ земельных участков установленных для соответствующей категории земель и вида разрешенного использования, Mt=0,1 м	—

2. Сведения о частях границ уточняемого земельного участка с кадастровым номером 54:29:022601:35 :

Обозначение части границ		Горизонтальное проложение (S), м	Описание прохождения части границ	Сведения о согласовании местоположения границ(согласовано/спорное)
от т.	до т.			
1	2	3	4	5
н259У	н260У	20.01	—	—
н260У	н261У	55.54	—	—
н261У	н242У	2.41	—	—

КАРТА-ПЛАН ТЕРРИТОРИИ
Сведения об уточняемых земельных участках

н242У	н241У	21.78	—	—
н241У	н240У	4.50	—	—
н240У	н239У	1.61	—	—
н239У	н238У	19.49	—	—
н238У	н262У	11.74	—	—
н262У	н263У	6.30	—	—
н263У	н264У	16.16	—	—
н264У	н265У	1.92	—	—
н265У	н266У	9.50	—	—
н266У	н267У	13.73	—	—
н267У	н268У	9.09	—	—
н268У	н269У	26.84	—	—
н269У	н259У	27.96	—	—

3. Сведения о характеристиках уточняемого земельного участка с кадастровым номером 54:29:022601:35 :

№ п/п	Наименование характеристик земельного участка	Значение характеристики
1	2	3
1.	Адрес земельного участка	—
1.1.	Сведения о местоположении земельного участка (при отсутствии адреса) в структурированном в соответствии с федеральной информационной адресной системой виде	обл. Новосибирская, р-н Чистоозерный, д. Очкино, ул. Ленина, дом 169
1.2.	Дополнительные сведения о местоположении земельного участка	—
2.	Площадь земельного участка ± величина погрешности определения(вычисления) площади ($P \pm \Delta P$), м ²	2000±16
3.	Формула, примененная для вычисления предельной погрешности определения площади земельного участка, с подставленными значениями и итоговые (вычисленные) значения (ΔP), м ²	$\Delta P = 3,5 \cdot M_t \cdot \sqrt{P_{\text{док}}} = 3,5 \cdot 0,10 \cdot \sqrt{2000} = 16$
4.	Площадь земельного участка согласно сведениям Единого государственного реестра недвижимости ($P_{\text{кад}}$), м ²	2000
5.	Оценка расхождения P и $P_{\text{кад}}$ ($P - P_{\text{кад}}$), м ²	0
6.	Предельный минимальный и максимальный размеры земельного участка ($P_{\text{мин}}$ и $P_{\text{макс}}$), м ²	$P_{\text{мин}}=600$, $P_{\text{макс}}=1200$
7.	Вид (виды) разрешенного использования	Для ведения личного подсобного хозяйства
7.1.	Дополнительные сведения об использовании земельного участка	—

КАРТА-ПЛАН ТЕРРИТОРИИ**Сведения об уточняемых земельных участках**

1	2	3
8.	Кадастровый или иной государственный учетный номер (инвентарный) здания, сооружения, объекта незавершенного строительства, расположенного на земельном участке	—
9.	Сведения о земельных участках (землях общего пользования, территории общего пользования), посредством которых обеспечивается доступ	территория общего пользования
10.	Иные сведения	—
4. Пояснения к сведениям об уточняемом земельном участке с кадастровым номером 54:29:022601:35 :		
1.	—	

КАРТА-ПЛАН ТЕРРИТОРИИ

Сведения об уточняемых земельных участках, необходимые для исправления реестровых ошибок
в сведениях о местоположении их границ

1. Сведения о характерных точках границ уточняемого земельного участка с кадастровым номером 54:29:022601:13

Система координат МСК-54

Зона № 2

Обозначение характерных точек границ	Координаты, м				Метод определения координат	Формулы, примененные для расчета средней квадратической погрешности определения координат характерных точек границ (M_t), с подставленными в такие формулы значениями и итоговые (вычисленные) значения M_t , м	Описание закрепления точки
	содержатся в Едином государственном реестре недвижимости		определены в результате выполнения комплексных кадастровых работ				
	X	Y	X	Y			
1	2	3	4	5	6	7	8
н146У	—	—	453447.93	2176668.33	Метод спутниковых геодезических измерений (определений)	Точность положения характерных точек границ земельного участка соответствует точности, определения координат характерных точек границ земельных участков установленных для соответствующей категории земель и вида разрешенного использования, $M_t=0,1$ м	—
н147У	—	—	453454.53	2176677.66	Метод спутниковых геодезических измерений (определений)	Точность положения характерных точек границ земельного участка соответствует точности, определения координат характерных точек границ земельных участков установленных для соответствующей категории земель и вида разрешенного использования, $M_t=0,1$ м	—
н148У	—	—	453458.41	2176683.48	Метод спутниковых геодезических	Точность положения характерных точек границ земельного участка	—

КАРТА-ПЛАН ТЕРРИТОРИИ

Сведения об уточняемых земельных участках, необходимые для исправления реестровых ошибок
в сведениях о местоположении их границ

					измерений (определений)	соответствует точности, определения координат характерных точек границ земельных участков установленных для соответствующей категории земель и вида разрешенного использования, Мт=0,1 м	
н149У	—	—	453460.32	2176686.10	Метод спутниковых геодезических измерений (определений)	Точность положения характерных точек границ земельного участка соответствует точности, определения координат характерных точек границ земельных участков установленных для соответствующей категории земель и вида разрешенного использования, Мт=0,1 м	—
н150У	—	—	453444.82	2176694.38	Метод спутниковых геодезических измерений (определений)	Точность положения характерных точек границ земельного участка соответствует точности, определения координат характерных точек границ земельных участков установленных для соответствующей категории земель и вида разрешенного использования, Мт=0,1 м	—
н151У	—	—	453439.72	2176685.38	Метод спутниковых геодезических измерений (определений)	Точность положения характерных точек границ земельного участка соответствует точности, определения координат характерных точек границ	—

КАРТА-ПЛАН ТЕРРИТОРИИ

Сведения об уточняемых земельных участках, необходимые для исправления реестровых ошибок
в сведениях о местоположении их границ

						земельных участков установленных для соответствующей категории земель и вида разрешенного использования, Мт=0,1 м	
н152У	—	—	453426.82	2176664.90	Метод спутниковых геодезических измерений (определений)	Точность положения характерных точек границ земельного участка соответствует точности, определения координат характерных точек границ земельных участков установленных для соответствующей категории земель и вида разрешенного использования, Мт=0,1 м	—
н153У	—	—	453430.93	2176662.42	Метод спутниковых геодезических измерений (определений)	Точность положения характерных точек границ земельного участка соответствует точности, определения координат характерных точек границ земельных участков установленных для соответствующей категории земель и вида разрешенного использования, Мт=0,1 м	—
н154У	—	—	453429.51	2176660.07	Метод спутниковых геодезических измерений (определений)	Точность положения характерных точек границ земельного участка соответствует точности, определения координат характерных точек границ земельных участков установленных для соответствующей категории	—

КАРТА-ПЛАН ТЕРРИТОРИИ

Сведения об уточняемых земельных участках, необходимые для исправления реестровых ошибок
в сведениях о местоположении их границ

						земель и вида разрешенного использования, Мт=0,1 м	
н155У	—	—	453438.94	2176654.51	Метод спутниковых геодезических измерений (определений)	Точность положения характерных точек границ земельного участка соответствует точности, определения координат характерных точек границ земельных участков установленных для соответствующей категории земель и вида разрешенного использования, Мт=0,1 м	—
143	—	—	453441.00	2176658.23	Метод спутниковых геодезических измерений (определений)	Точность положения характерных точек границ земельного участка соответствует точности, определения координат характерных точек границ земельных участков установленных для соответствующей категории земель и вида разрешенного использования, Мт=0,1 м	—
н146У	—	—	453447.93	2176668.33	Метод спутниковых геодезических измерений (определений)	Точность положения характерных точек границ земельного участка соответствует точности, определения координат характерных точек границ земельных участков установленных для соответствующей категории земель и вида разрешенного использования, Мт=0,1 м	—

КАРТА-ПЛАН ТЕРРИТОРИИ

Сведения об уточняемых земельных участках, необходимые для исправления реестровых ошибок
в сведениях о местоположении их границ

130	453441.11	2176658.48	—	—	Метод спутниковых геодезических измерений (определений)	Точность положения характерных точек границ земельного участка соответствует точности, определения координат характерных точек границ земельных участков установленных для соответствующей категории земель и вида разрешенного использования, Мт=0,1 м	—
131	453444.12	2176663.66	—	—	Метод спутниковых геодезических измерений (определений)	Точность положения характерных точек границ земельного участка соответствует точности, определения координат характерных точек границ земельных участков установленных для соответствующей категории земель и вида разрешенного использования, Мт=0,1 м	—
132	453441.92	2176665.04	—	—	Метод спутниковых геодезических измерений (определений)	Точность положения характерных точек границ земельного участка соответствует точности, определения координат характерных точек границ земельных участков установленных для соответствующей категории земель и вида разрешенного использования, Мт=0,1 м	—
133	453457.40	2176691.78	—	—	Метод спутниковых геодезических	Точность положения характерных точек границ земельного участка соответствует точности,	—

КАРТА-ПЛАН ТЕРРИТОРИИ

Сведения об уточняемых земельных участках, необходимые для исправления реестровых ошибок
в сведениях о местоположении их границ

					измерений (определений)	определения координат характерных точек границ земельных участков установленных для соответствующей категории земель и вида разрешенного использования, Мт=0,1 м	
134	453444.63	2176699.37	—	—	Метод спутниковых геодезических измерений (определений)	Точность положения характерных точек границ земельного участка соответствует точности, определения координат характерных точек границ земельных участков установленных для соответствующей категории земель и вида разрешенного использования, Мт=0,1 м	—
135	453437.97	2176686.50	—	—	Метод спутниковых геодезических измерений (определений)	Точность положения характерных точек границ земельного участка соответствует точности, определения координат характерных точек границ земельных участков установленных для соответствующей категории земель и вида разрешенного использования, Мт=0,1 м	—
136	453442.29	2176683.72	—	—	Метод спутниковых геодезических измерений (определений)	Точность положения характерных точек границ земельного участка соответствует точности, определения координат характерных точек границ земельных участков	—

КАРТА-ПЛАН ТЕРРИТОРИИ

Сведения об уточняемых земельных участках, необходимые для исправления реестровых ошибок
в сведениях о местоположении их границ

						установленных для соответствующей категории земель и вида разрешенного использования, Мт=0,1 м	
137	453437.66	2176676.17	—	—	Метод спутниковых геодезических измерений (определений)	Точность положения характерных точек границ земельного участка соответствует точности, определения координат характерных точек границ земельных участков установленных для соответствующей категории земель и вида разрешенного использования, Мт=0,1 м	—
138	453433.72	2176678.67	—	—	Метод спутниковых геодезических измерений (определений)	Точность положения характерных точек границ земельного участка соответствует точности, определения координат характерных точек границ земельных участков установленных для соответствующей категории земель и вида разрешенного использования, Мт=0,1 м	—
139	453430.35	2176674.04	—	—	Метод спутниковых геодезических измерений (определений)	Точность положения характерных точек границ земельного участка соответствует точности, определения координат характерных точек границ земельных участков установленных для соответствующей категории	—

КАРТА-ПЛАН ТЕРРИТОРИИ

Сведения об уточняемых земельных участках, необходимые для исправления реестровых ошибок
в сведениях о местоположении их границ

						земель и вида разрешенного использования, Мт=0,1 м	
140	453423.09	2176678.10	—	—	Метод спутниковых геодезических измерений (определений)	Точность положения характерных точек границ земельного участка соответствует точности, определения координат характерных точек границ земельных участков установленных для соответствующей категории земель и вида разрешенного использования, Мт=0,1 м	—
141	453419.13	2176671.94	—	—	Метод спутниковых геодезических измерений (определений)	Точность положения характерных точек границ земельного участка соответствует точности, определения координат характерных точек границ земельных участков установленных для соответствующей категории земель и вида разрешенного использования, Мт=0,1 м	—
142	453434.93	2176662.37	—	—	Метод спутниковых геодезических измерений (определений)	Точность положения характерных точек границ земельного участка соответствует точности, определения координат характерных точек границ земельных участков установленных для соответствующей категории земель и вида разрешенного использования, Мт=0,1 м	—

КАРТА-ПЛАН ТЕРРИТОРИИ

Сведения об уточняемых земельных участках, необходимые для исправления реестровых ошибок
в сведениях о местоположении их границ

2. Сведения о частях границ уточняемого земельного участка с кадастровым номером 54:29:022601:13

Обозначение части границ		Горизонтальное проложение (S), м	Описание прохождения части границ	Сведения о согласовании местоположения границ(согласовано/спорное)
от т.	до т.			
1	2	3	4	5
н146У	н147У	11.43	—	—
н147У	н148У	6.99	—	—
н148У	н149У	3.24	—	—
н149У	н150У	17.57	—	—
н150У	н151У	10.34	—	—
н151У	н152У	24.20	—	—
н152У	н153У	4.80	—	—
н153У	н154У	2.75	—	—
н154У	н155У	10.95	—	—
н155У	143	4.25	—	—
143	н146У	12.25	—	—

3. Характеристики уточняемого земельного участка с кадастровым номером 54:29:022601:13

№ п/п	Наименование характеристик земельного участка	Значение характеристики
1	2	3
1.	Адрес земельного участка	—
1.1.	Сведения о местоположении земельного участка (при отсутствии адреса) в структурированном в соответствии с федеральной информационной адресной системой виде	обл. Новосибирская, р-н Чистоозерный, д. Очкино, ул. 50 лет Октября, дом 51, квартира 1
1.2.	Дополнительные сведения о местоположении земельного участка	—
2.	Площадь земельного участка ± величина погрешности определения(вычисления) площади ($P \pm \Delta P$), м ²	601±8
3.	Формула, примененная для вычисления предельной погрешности определения площади земельного участка, с подставленными значениями и итоговые (вычисленные) значения (ΔP), м ²	$\Delta P = 3,5 \cdot M_t \cdot \sqrt{P_{\text{док}}} = 3,5 \cdot 0,10 \cdot \sqrt{563} = 8$
4.	Площадь земельного участка согласно сведениям Единого государственного реестра недвижимости ($P_{\text{кад}}$), м ²	563
5.	Оценка расхождения P и $P_{\text{кад}}$ ($P - P_{\text{кад}}$), м ²	38

КАРТА-ПЛАН ТЕРРИТОРИИ**Сведения об уточняемых земельных участках, необходимые для исправления реестровых ошибок
в сведениях о местоположении их границ**

1	2	3
6.	Предельный минимальный и максимальный размеры земельного участка (Р_{мин} и Р_{макс}), м ²	Р _{мин} =600, Р _{макс} =1200
7.	Кадастровый или иной государственный учетный номер (инвентарный) здания, сооружения, объекта незавершенного строительства, расположенного на земельном участке	—
8.	Вид (виды) разрешенного использования	Для ведения личного подсобного хозяйства
8.1.	Дополнительные сведения об использовании земельного участка	—
9.	Сведения о земельных участках (землях общего пользования, территории общего пользования), посредством которых обеспечивается доступ	территория общего пользования
10.	Иные сведения	При проведении комплексных кадастровых работ относительно земельного участка было выявлено несоответствие сведений ЕГРН фактическому местоположению. А именно, координаты земельного участка внесены в ЕГРН со смещением. Данное несоответствие квалифицируется в качестве реестровой ошибки. В рамках комплексных кадастровых работ данное смещение было устранено. Фактическая площадь земельного участка изменяется в пределах не более чем на 10 % больше площади земельного участка, сведения о которой относительно этого земельного участка содержатся в Едином государственном реестре недвижимости. Конфигурация земельного участка изменилась незначительно. Границы земельного участка определены по закрепленным границам искусственного происхождения - забором.

4. Пояснения к сведениям об уточняемом земельном участке с кадастровым номером 54:29:022601:13 :

1. —

1. Сведения о характерных точках границ уточняемого земельного участка с кадастровым номером 54:29:022601:14

Система координат МСК-54

Зона № 2

КАРТА-ПЛАН ТЕРРИТОРИИ

Сведения об уточняемых земельных участках, необходимые для исправления реестровых ошибок
в сведениях о местоположении их границ

Обозначение характерных точек границ	Координаты, м				Метод определения координат	Формулы, примененные для расчета средней квадратической погрешности определения координат характерных точек границ (M_t), с подставленными в такие формулы значениями и итоговые (вычисленные) значения M_t , м	Описание закрепления точки
	содержатся в Едином государственном реестре недвижимости		определены в результате выполнения комплексных кадастровых работ				
	X	Y	X	Y			
1	2	3	4	5	6	7	8
н149У	—	—	453460.32	2176686.10	Метод спутниковых геодезических измерений (определений)	Точность положения характерных точек границ земельного участка соответствует точности, определения координат характерных точек границ земельных участков установленных для соответствующей категории земель и вида разрешенного использования, $M_t=0,1$ м	—
н166У	—	—	453463.74	2176690.79	Метод спутниковых геодезических измерений (определений)	Точность положения характерных точек границ земельного участка соответствует точности, определения координат характерных точек границ земельных участков установленных для соответствующей категории земель и вида разрешенного использования, $M_t=0,1$ м	—
н163У	—	—	453448.26	2176700.44	Метод спутниковых геодезических измерений (определений)	Точность положения характерных точек границ земельного участка соответствует точности, определения координат	—

КАРТА-ПЛАН ТЕРРИТОРИИ

Сведения об уточняемых земельных участках, необходимые для исправления реестровых ошибок
в сведениях о местоположении их границ

						характерных точек границ земельных участков установленных для соответствующей категории земель и вида разрешенного использования, Мт=0,1 м	
н150У	—	—	453444.82	2176694.38	Метод спутниковых геодезических измерений (определений)	Точность положения характерных точек границ земельного участка соответствует точности, определения координат характерных точек границ земельных участков установленных для соответствующей категории земель и вида разрешенного использования, Мт=0,1 м	—
н149У	—	—	453460.32	2176686.10	Метод спутниковых геодезических измерений (определений)	Точность положения характерных точек границ земельного участка соответствует точности, определения координат характерных точек границ земельных участков установленных для соответствующей категории земель и вида разрешенного использования, Мт=0,1 м	—
153	453421.55	2176665.02	—	—	Метод спутниковых геодезических измерений (определений)	Точность положения характерных точек границ земельного участка соответствует точности, определения координат характерных точек границ земельных участков установленных для	—

КАРТА-ПЛАН ТЕРРИТОРИИ

Сведения об уточняемых земельных участках, необходимые для исправления реестровых ошибок
в сведениях о местоположении их границ

						соответствующей категории земель и вида разрешенного использования, Мт=0,1 м	
156	453416.09	2176657.15	—	—	Метод спутниковых геодезических измерений (определений)	Точность положения характерных точек границ земельного участка соответствует точности, определения координат характерных точек границ земельных участков установленных для соответствующей категории земель и вида разрешенного использования, Мт=0,1 м	—
155	453426.21	2176649.92	—	—	Метод спутниковых геодезических измерений (определений)	Точность положения характерных точек границ земельного участка соответствует точности, определения координат характерных точек границ земельных участков установленных для соответствующей категории земель и вида разрешенного использования, Мт=0,1 м	—
154	453431.51	2176658.11	—	—	Метод спутниковых геодезических измерений (определений)	Точность положения характерных точек границ земельного участка соответствует точности, определения координат характерных точек границ земельных участков установленных для соответствующей категории земель и вида разрешенного использования, Мт=0,1 м	—

КАРТА-ПЛАН ТЕРРИТОРИИ

Сведения об уточняемых земельных участках, необходимые для исправления реестровых ошибок
в сведениях о местоположении их границ

2. Сведения о частях границ уточняемого земельного участка с кадастровым номером 54:29:022601:14

Обозначение части границ		Горизонтальное проложение (S), м	Описание прохождения части границ	Сведения о согласовании местоположения границ(согласовано/спорное)
от т.	до т.			
1	2	3	4	5
н149У	н166У	5.80	—	—
н166У	н163У	18.24	—	—
н163У	н150У	6.97	—	—
н150У	н149У	17.57	—	—

3. Характеристики уточняемого земельного участка с кадастровым номером 54:29:022601:14

№ п/п	Наименование характеристик земельного участка	Значение характеристики
1	2	3
1.	Адрес земельного участка	—
1.1.	Сведения о местоположении земельного участка (при отсутствии адреса) в структурированном в соответствии с федеральной информационной адресной системой виде	обл. Новосибирская, р-н Чистоозерный, д. Очкино, ул. 50 лет Октября, дом 51, квартира 1
1.2.	Дополнительные сведения о местоположении земельного участка	—
2.	Площадь земельного участка ± величина погрешности определения(вычисления) площади ($P \pm \Delta P$), м ²	114±4
3.	Формула, примененная для вычисления предельной погрешности определения площади земельного участка, с подставленными значениями и итоговые (вычисленные) значения (ΔP), м ²	$\Delta P = 3,5 \cdot M_t \cdot \sqrt{P_{\text{ДОК}}} = 3,5 \cdot 0,10 \cdot \sqrt{114} = 4$
4.	Площадь земельного участка согласно сведениям Единого государственного реестра недвижимости ($P_{\text{кад}}$), м ²	114
5.	Оценка расхождения P и $P_{\text{кад}}$ ($P - P_{\text{кад}}$), м ²	0
6.	Предельный минимальный и максимальный размеры земельного участка ($P_{\text{мин}}$ и $P_{\text{макс}}$), м ²	$P_{\text{мин}}=600$, $P_{\text{макс}}=1200$
7.	Кадастровый или иной государственный учетный номер (инвентарный) здания, сооружения, объекта незавершенного строительства, расположенного на земельном участке	—
8.	Вид (виды) разрешенного использования	Для ведения личного подсобного хозяйства
8.1.	Дополнительные сведения об использовании земельного участка	—

КАРТА-ПЛАН ТЕРРИТОРИИ

Сведения об уточняемых земельных участках, необходимые для исправления реестровых ошибок
в сведениях о местоположении их границ

1	2	3
9.	Сведения о земельных участках (землях общего пользования, территории общего пользования), посредством которых обеспечивается доступ	территория общего пользования
10.	Иные сведения	При проведении комплексных кадастровых работ относительно земельного участка было выявлено несоответствие сведений ЕГРН фактическому местоположению. А именно, координаты земельного участка внесены в ЕГРН со смещением. Данное несоответствие квалифицируется в качестве реестровой ошибки. В рамках комплексных кадастровых работ данное смещение было устранено. Фактическая площадь земельного участка изменяется в пределах не более чем на 10 % больше площади земельного участка, сведения о которой относительно этого земельного участка содержатся в Едином государственном реестре недвижимости. Конфигурация земельного участка изменилась незначительно. Границы земельного участка определены по закрепленным границам искусственного происхождения - забором.

4. Пояснения к сведениям об уточняемом земельном участке с кадастровым номером 54:29:022601:14 :

1. —

1. Сведения о характерных точках границ уточняемого земельного участка с кадастровым номером 54:29:022601:28

Система координат МСК-54

Зона № 2

Обозначение характерных точек границ	Координаты, м				Метод определения координат	Формулы, примененные для расчета средней квадратической погрешности определения координат характерных точек границ (M_t), с подставленными в такие формулы значениями и итоговые (вычисленные) значения M_t , м	Описание закрепления точки
	содержатся в Едином государственном реестре недвижимости		определены в результате выполнения комплексных кадастровых работ				
	X	Y	X	Y			
1	2	3	4	5	6	7	8
n190У	—	—	454505.63	2177632.82	Метод спутниковых геодезических	Точность положения характерных точек границ земельного участка соответствует точности,	—

КАРТА-ПЛАН ТЕРРИТОРИИ

Сведения об уточняемых земельных участках, необходимые для исправления реестровых ошибок
в сведениях о местоположении их границ

					измерений (определений)	определения координат характерных точек границ земельных участков установленных для соответствующей категории земель и вида разрешенного использования, Мт=0,1 м	
н191У	—	—	454517.77	2177652.32	Метод спутниковых геодезических измерений (определений)	Точность положения характерных точек границ земельного участка соответствует точности, определения координат характерных точек границ земельных участков установленных для соответствующей категории земель и вида разрешенного использования, Мт=0,1 м	—
н192У	—	—	454426.57	2177712.69	Метод спутниковых геодезических измерений (определений)	Точность положения характерных точек границ земельного участка соответствует точности, определения координат характерных точек границ земельных участков установленных для соответствующей категории земель и вида разрешенного использования, Мт=0,1 м	—
н193У	—	—	454391.52	2177733.29	Метод спутниковых геодезических измерений (определений)	Точность положения характерных точек границ земельного участка соответствует точности, определения координат характерных точек границ земельных участков	—

КАРТА-ПЛАН ТЕРРИТОРИИ

Сведения об уточняемых земельных участках, необходимые для исправления реестровых ошибок
в сведениях о местоположении их границ

						установленных для соответствующей категории земель и вида разрешенного использования, Мт=0,1 м	
н194У	—	—	454380.78	2177717.56	Метод спутниковых геодезических измерений (определений)	Точность положения характерных точек границ земельного участка соответствует точности, определения координат характерных точек границ земельных участков установленных для соответствующей категории земель и вида разрешенного использования, Мт=0,1 м	—
н195У	—	—	454403.36	2177700.97	Метод спутниковых геодезических измерений (определений)	Точность положения характерных точек границ земельного участка соответствует точности, определения координат характерных точек границ земельных участков установленных для соответствующей категории земель и вида разрешенного использования, Мт=0,1 м	—
176	454405.76	2177700.90	454405.76	2177700.90	Метод спутниковых геодезических измерений (определений)	Точность положения характерных точек границ земельного участка соответствует точности, определения координат характерных точек границ земельных участков установленных для соответствующей категории	—

КАРТА-ПЛАН ТЕРРИТОРИИ

Сведения об уточняемых земельных участках, необходимые для исправления реестровых ошибок
в сведениях о местоположении их границ

						земель и вида разрешенного использования, Мт=0,1 м	
182	454509.21	2177629.08	—	—	Метод спутниковых геодезических измерений (определений)	Точность положения характерных точек границ земельного участка соответствует точности, определения координат характерных точек границ земельных участков установленных для соответствующей категории земель и вида разрешенного использования, Мт=0,1 м	—
183	454522.39	2177649.83	—	—	Метод спутниковых геодезических измерений (определений)	Точность положения характерных точек границ земельного участка соответствует точности, определения координат характерных точек границ земельных участков установленных для соответствующей категории земель и вида разрешенного использования, Мт=0,1 м	—
179	454393.18	2177731.81	—	—	Метод спутниковых геодезических измерений (определений)	Точность положения характерных точек границ земельного участка соответствует точности, определения координат характерных точек границ земельных участков установленных для соответствующей категории земель и вида разрешенного использования, Мт=0,1 м	—

КАРТА-ПЛАН ТЕРРИТОРИИ

Сведения об уточняемых земельных участках, необходимые для исправления реестровых ошибок
в сведениях о местоположении их границ

180	454387.91	2177723.35	—	—	Метод спутниковых геодезических измерений (определений)	Точность положения характерных точек границ земельного участка соответствует точности, определения координат характерных точек границ земельных участков установленных для соответствующей категории земель и вида разрешенного использования, Мт=0,1 м	—
181	454384.33	2177718.08	—	—	Метод спутниковых геодезических измерений (определений)	Точность положения характерных точек границ земельного участка соответствует точности, определения координат характерных точек границ земельных участков установленных для соответствующей категории земель и вида разрешенного использования, Мт=0,1 м	—
178	454382.42	2177715.04	—	—	Метод спутниковых геодезических измерений (определений)	Точность положения характерных точек границ земельного участка соответствует точности, определения координат характерных точек границ земельных участков установленных для соответствующей категории земель и вида разрешенного использования, Мт=0,1 м	—
177	454403.75	2177701.07	—	—	Метод спутниковых геодезических	Точность положения характерных точек границ земельного участка соответствует точности,	—

КАРТА-ПЛАН ТЕРРИТОРИИ

Сведения об уточняемых земельных участках, необходимые для исправления реестровых ошибок
в сведениях о местоположении их границ

					измерений (определений)	определения координат характерных точек границ земельных участков установленных для соответствующей категории земель и вида разрешенного использования, Мт=0,1 м	
185	—	—	454456.54	2177665.65	Метод спутниковых геодезических измерений (определений)	Точность положения характерных точек границ земельного участка соответствует точности, определения координат характерных точек границ земельных участков установленных для соответствующей категории земель и вида разрешенного использования, Мт=0,1 м	—
н190У	—	—	454505.63	2177632.82	Метод спутниковых геодезических измерений (определений)	Точность положения характерных точек границ земельного участка соответствует точности, определения координат характерных точек границ земельных участков установленных для соответствующей категории земель и вида разрешенного использования, Мт=0,1 м	—

2. Сведения о частях границ уточняемого земельного участка с кадастровым номером 54:29:022601:28

Обозначение части границ		Горизонтальное проложение (S), м	Описание прохождения части границ	Сведения о согласовании местоположения границ(согласовано/спорное)
от т.	до т.			
1	2	3	4	5
н190У	н191У	22.97	—	—
н191У	н192У	109.37	—	—

КАРТА-ПЛАН ТЕРРИТОРИИ

Сведения об уточняемых земельных участках, необходимые для исправления реестровых ошибок
в сведениях о местоположении их границ

н192У	н193У	40.66	—	—
н193У	н194У	19.05	—	—
н194У	н195У	28.02	—	—
н195У	176	2.40	—	—
176	185	61.82	—	—
185	н190У	59.06	—	—

3. Характеристики уточняемого земельного участка с кадастровым номером 54:29:022601:28

№ п/п	Наименование характеристик земельного участка	Значение характеристики
1	2	3
1.	Адрес земельного участка	—
1.1.	Сведения о местоположении земельного участка (при отсутствии адреса) в структурированном в соответствии с федеральной информационной адресной системой виде	обл. Новосибирская, р-н Чистоозерный, д. Очкино, ул. Ленина, дом 193
1.2.	Дополнительные сведения о местоположении земельного участка	—
2.	Площадь земельного участка ± величина погрешности определения (вычисления) площади ($P \pm \Delta P$), м ²	3310±20
3.	Формула, примененная для вычисления предельной погрешности определения площади земельного участка, с подставленными значениями и итоговые (вычисленные) значения (ΔP), м ²	$\Delta P = 3,5 \cdot M_t \cdot \sqrt{P_{\text{док}}} = 3,5 \cdot 0,10 \cdot \sqrt{3311} = 20$
4.	Площадь земельного участка согласно сведениям Единого государственного реестра недвижимости ($P_{\text{кад}}$), м ²	3311
5.	Оценка расхождения P и $P_{\text{кад}}$ ($P - P_{\text{кад}}$), м ²	-1
6.	Предельный минимальный и максимальный размеры земельного участка ($P_{\text{мин}}$ и $P_{\text{макс}}$), м ²	$P_{\text{мин}}=600$, $P_{\text{макс}}=1200$
7.	Кадастровый или иной государственный учетный номер (инвентарный) здания, сооружения, объекта незавершенного строительства, расположенного на земельном участке	—
8.	Вид (виды) разрешенного использования	Для ведения личного подсобного хозяйства
8.1.	Дополнительные сведения об использовании земельного участка	—
9.	Сведения о земельных участках (землях общего пользования, территории общего пользования), посредством которых обеспечивается доступ	территория общего пользования

КАРТА-ПЛАН ТЕРРИТОРИИ

Сведения об уточняемых земельных участках, необходимые для исправления реестровых ошибок
в сведениях о местоположении их границ

1	2	3
10.	Иные сведения	При проведении комплексных кадастровых работ относительно земельного участка было выявлено несоответствие сведений ЕГРН фактическому местоположению. А именно, координаты земельного участка внесены в ЕГРН со смещением. Данное несоответствие квалифицируется в качестве реестровой ошибки. В рамках комплексных кадастровых работ данное смещение было устранено. Фактическая площадь земельного участка изменяется в пределах не более чем на 10 % больше площади земельного участка, сведения о которой относительно этого земельного участка содержатся в Едином государственном реестре недвижимости. Конфигурация земельного участка изменилась незначительно. Границы земельного участка определены по закрепленным границам искусственного происхождения - забором.

4. Пояснения к сведениям об уточняемом земельном участке с кадастровым номером 54:29:022601:28 :

1. —

1. Сведения о характерных точках границ уточняемого земельного участка с кадастровым номером 54:29:022601:29

Система координат МСК-54

Зона № 2

Обозначение характерных точек границ	Координаты, м				Метод определения координат	Формулы, примененные для расчета средней квадратической погрешности определения координат характерных точек границ (M_t), с подставленными в такие формулы значениями и итоговые (вычисленные) значения M_t , м	Описание закрепления точки
	содержатся в Едином государственном реестре недвижимости		определены в результате выполнения комплексных кадастровых работ				
	X	Y	X	Y			
1	2	3	4	5	6	7	8
n130У	—	—	453591.40	2176615.95	Метод спутниковых геодезических измерений (определений)	Точность положения характерных точек границ земельного участка соответствует точности, определения координат характерных точек границ	—

КАРТА-ПЛАН ТЕРРИТОРИИ

Сведения об уточняемых земельных участках, необходимые для исправления реестровых ошибок
в сведениях о местоположении их границ

						земельных участков установленных для соответствующей категории земель и вида разрешенного использования, Мт=0,1 м	
н131У	—	—	453595.84	2176622.68	Метод спутниковых геодезических измерений (определений)	Точность положения характерных точек границ земельного участка соответствует точности, определения координат характерных точек границ земельных участков установленных для соответствующей категории земель и вида разрешенного использования, Мт=0,1 м	—
н132У	—	—	453598.53	2176621.07	Метод спутниковых геодезических измерений (определений)	Точность положения характерных точек границ земельного участка соответствует точности, определения координат характерных точек границ земельных участков установленных для соответствующей категории земель и вида разрешенного использования, Мт=0,1 м	—
н133У	—	—	453605.07	2176631.28	Метод спутниковых геодезических измерений (определений)	Точность положения характерных точек границ земельного участка соответствует точности, определения координат характерных точек границ земельных участков установленных для соответствующей категории	—

КАРТА-ПЛАН ТЕРРИТОРИИ

Сведения об уточняемых земельных участках, необходимые для исправления реестровых ошибок
в сведениях о местоположении их границ

						земель и вида разрешенного использования, Мт=0,1 м	
н134У	—	—	453603.64	2176632.18	Метод спутниковых геодезических измерений (определений)	Точность положения характерных точек границ земельного участка соответствует точности, определения координат характерных точек границ земельных участков установленных для соответствующей категории земель и вида разрешенного использования, Мт=0,1 м	—
н135У	—	—	453602.56	2176632.87	Метод спутниковых геодезических измерений (определений)	Точность положения характерных точек границ земельного участка соответствует точности, определения координат характерных точек границ земельных участков установленных для соответствующей категории земель и вида разрешенного использования, Мт=0,1 м	—
н136У	—	—	453570.39	2176653.30	Метод спутниковых геодезических измерений (определений)	Точность положения характерных точек границ земельного участка соответствует точности, определения координат характерных точек границ земельных участков установленных для соответствующей категории земель и вида разрешенного использования, Мт=0,1 м	—

КАРТА-ПЛАН ТЕРРИТОРИИ

Сведения об уточняемых земельных участках, необходимые для исправления реестровых ошибок
в сведениях о местоположении их границ

н137У	—	—	453538.29	2176674.89	Метод спутниковых геодезических измерений (определений)	Точность положения характерных точек границ земельного участка соответствует точности, определения координат характерных точек границ земельных участков установленных для соответствующей категории земель и вида разрешенного использования, Мt=0,1 м	—
н138У	—	—	453527.91	2176658.35	Метод спутниковых геодезических измерений (определений)	Точность положения характерных точек границ земельного участка соответствует точности, определения координат характерных точек границ земельных участков установленных для соответствующей категории земель и вида разрешенного использования, Мt=0,1 м	—
н139У	—	—	453574.24	2176626.98	Метод спутниковых геодезических измерений (определений)	Точность положения характерных точек границ земельного участка соответствует точности, определения координат характерных точек границ земельных участков установленных для соответствующей категории земель и вида разрешенного использования, Мt=0,1 м	—
н130У	—	—	453591.40	2176615.95	Метод спутниковых геодезических	Точность положения характерных точек границ земельного участка соответствует точности,	—

КАРТА-ПЛАН ТЕРРИТОРИИ

Сведения об уточняемых земельных участках, необходимые для исправления реестровых ошибок
в сведениях о местоположении их границ

					измерений (определений)	определения координат характерных точек границ земельных участков установленных для соответствующей категории земель и вида разрешенного использования, Мт=0,1 м	
110	453608.23	2176628.44	—	—	Метод спутниковых геодезических измерений (определений)	Точность положения характерных точек границ земельного участка соответствует точности, определения координат характерных точек границ земельных участков установленных для соответствующей категории земель и вида разрешенного использования, Мт=0,1 м	—
116	453604.17	2176630.89	—	—	Метод спутниковых геодезических измерений (определений)	Точность положения характерных точек границ земельного участка соответствует точности, определения координат характерных точек границ земельных участков установленных для соответствующей категории земель и вида разрешенного использования, Мт=0,1 м	—
115	453536.34	2176674.30	—	—	Метод спутниковых геодезических измерений (определений)	Точность положения характерных точек границ земельного участка соответствует точности, определения координат характерных точек границ земельных участков	—

КАРТА-ПЛАН ТЕРРИТОРИИ

Сведения об уточняемых земельных участках, необходимые для исправления реестровых ошибок
в сведениях о местоположении их границ

						установленных для соответствующей категории земель и вида разрешенного использования, Мт=0,1 м	
114	453526.38	2176658.16	—	—	Метод спутниковых геодезических измерений (определений)	Точность положения характерных точек границ земельного участка соответствует точности, определения координат характерных точек границ земельных участков установленных для соответствующей категории земель и вида разрешенного использования, Мт=0,1 м	—
113	453592.84	2176615.95	—	—	Метод спутниковых геодезических измерений (определений)	Точность положения характерных точек границ земельного участка соответствует точности, определения координат характерных точек границ земельных участков установленных для соответствующей категории земель и вида разрешенного использования, Мт=0,1 м	—
112	453597.02	2176622.19	—	—	Метод спутниковых геодезических измерений (определений)	Точность положения характерных точек границ земельного участка соответствует точности, определения координат характерных точек границ земельных участков установленных для соответствующей категории	—

КАРТА-ПЛАН ТЕРРИТОРИИ

Сведения об уточняемых земельных участках, необходимые для исправления реестровых ошибок
в сведениях о местоположении их границ

						земель и вида разрешенного использования, Мт=0,1 м	
111	453602.30	2176619.08	—	—	Метод спутниковых геодезических измерений (определений)	Точность положения характерных точек границ земельного участка соответствует точности, определения координат характерных точек границ земельных участков установленных для соответствующей категории земель и вида разрешенного использования, Мт=0,1 м	—

2. Сведения о частях границ уточняемого земельного участка с кадастровым номером 54:29:022601:29

Обозначение части границ		Горизонтальное проложение (S), м	Описание прохождения части границ	Сведения о согласовании местоположения границ(согласовано/спорное)
от т.	до т.			
1	2	3	4	5
н130У	н131У	8.06	—	—
н131У	н132У	3.13	—	—
н132У	н133У	12.13	—	—
н133У	н134У	1.69	—	—
н134У	н135У	1.28	—	—
н135У	н136У	38.11	—	—
н136У	н137У	38.69	—	—
н137У	н138У	19.53	—	—
н138У	н139У	55.95	—	—
н139У	н130У	20.40	—	—

3. Характеристики уточняемого земельного участка с кадастровым номером 54:29:022601:29

№ п/п	Наименование характеристик земельного участка	Значение характеристики
1	2	3
1.	Адрес земельного участка	—

КАРТА-ПЛАН ТЕРРИТОРИИ

Сведения об уточняемых земельных участках, необходимые для исправления реестровых ошибок
в сведениях о местоположении их границ

1	2	3
1.1.	Сведения о местоположении земельного участка (при отсутствии адреса) в структурированном в соответствии с федеральной информационной адресной системой виде	обл. Новосибирская, р-н Чистоозерный, д. Очкино, ул. Ленина, дом 58
1.2.	Дополнительные сведения о местоположении земельного участка	—
2.	Площадь земельного участка \pm величина погрешности определения(вычисления) площади ($P \pm \Delta P$), м ²	1555 \pm 14
3.	Формула, примененная для вычисления предельной погрешности определения площади земельного участка, с подставленными значениями и итоговые (вычисленные) значения (ΔP), м ²	$\Delta P = 3,5 \cdot M_t \cdot \sqrt{P_{\text{ДОК}}} = 3,5 \cdot 0,10 \cdot \sqrt{1555} = 14$
4.	Площадь земельного участка согласно сведениям Единого государственного реестра недвижимости ($P_{\text{кад}}$), м ²	1555
5.	Оценка расхождения P и $P_{\text{кад}}$ ($P - P_{\text{кад}}$), м ²	0
6.	Предельный минимальный и максимальный размеры земельного участка ($P_{\text{мин}}$ и $P_{\text{макс}}$), м ²	$P_{\text{мин}}=600$, $P_{\text{макс}}=1200$
7.	Кадастровый или иной государственный учетный номер (инвентарный) здания, сооружения, объекта незавершенного строительства, расположенного на земельном участке	—
8.	Вид (виды) разрешенного использования	Для ведения личного подсобного хозяйства
8.1.	Дополнительные сведения об использовании земельного участка	—
9.	Сведения о земельных участках (землях общего пользования, территории общего пользования), посредством которых обеспечивается доступ	территория общего пользования
10.	Иные сведения	При проведении комплексных кадастровых работ относительно земельного участка было выявлено несоответствие сведений ЕГРН фактическому местоположению. А именно, координаты земельного участка внесены в ЕГРН со смещением. Данное несоответствие квалифицируется в качестве реестровой ошибки. В рамках комплексных кадастровых работ данное смещение было устранено. Фактическая площадь земельного участка изменяется в пределах не более чем на 10 % больше площади земельного участка, сведения о которой относительно этого земельного участка содержатся в Едином государственном реестре недвижимости. Конфигурация земельного участка изменилась незначительно. Границы земельного участка

КАРТА-ПЛАН ТЕРРИТОРИИ

Сведения об уточняемых земельных участках, необходимые для исправления реестровых ошибок
в сведениях о местоположении их границ

1	2	3
		определены по закрепленным границам искусственного происхождения - забором.

4. Пояснения к сведениям об уточняемом земельном участке с кадастровым номером 54:29:022601:29 :

1. —

1. Сведения о характерных точках границ уточняемого земельного участка с кадастровым номером 54:29:022601:30

Система координат МСК-54

Зона № 2

Обозначение характерных точек границ	Координаты, м				Метод определения координат	Формулы, примененные для расчета средней квадратической погрешности определения координат характерных точек границ (M_t), с подставленными в такие формулы значениями и итоговые (вычисленные) значения M_t , м	Описание закрепления точки
	содержатся в Едином государственном реестре недвижимости		определены в результате выполнения комплексных кадастровых работ				
	X	Y	X	Y			
1	2	3	4	5	6	7	8
н213У	—	—	454466.47	2177539.35	Метод спутниковых геодезических измерений (определений)	Точность положения характерных точек границ земельного участка соответствует точности, определения координат характерных точек границ земельных участков установленных для соответствующей категории земель и вида разрешенного использования, $M_t=0,1$ м	—
н199У	—	—	454478.42	2177557.63	Метод спутниковых геодезических измерений (определений)	Точность положения характерных точек границ земельного участка соответствует точности, определения координат характерных точек границ земельных участков	—

КАРТА-ПЛАН ТЕРРИТОРИИ

Сведения об уточняемых земельных участках, необходимые для исправления реестровых ошибок
в сведениях о местоположении их границ

						установленных для соответствующей категории земель и вида разрешенного использования, Мт=0,1 м	
н212У	—	—	454374.75	2177630.65	Метод спутниковых геодезических измерений (определений)	Точность положения характерных точек границ земельного участка соответствует точности, определения координат характерных точек границ земельных участков установленных для соответствующей категории земель и вида разрешенного использования, Мт=0,1 м	—
н211У	—	—	454370.13	2177634.42	Метод спутниковых геодезических измерений (определений)	Точность положения характерных точек границ земельного участка соответствует точности, определения координат характерных точек границ земельных участков установленных для соответствующей категории земель и вида разрешенного использования, Мт=0,1 м	—
н210У	—	—	454368.36	2177632.37	Метод спутниковых геодезических измерений (определений)	Точность положения характерных точек границ земельного участка соответствует точности, определения координат характерных точек границ земельных участков установленных для соответствующей категории	—

КАРТА-ПЛАН ТЕРРИТОРИИ

Сведения об уточняемых земельных участках, необходимые для исправления реестровых ошибок
в сведениях о местоположении их границ

						земель и вида разрешенного использования, Мт=0,1 м	
н209У	—	—	454360.45	2177637.63	Метод спутниковых геодезических измерений (определений)	Точность положения характерных точек границ земельного участка соответствует точности, определения координат характерных точек границ земельных участков установленных для соответствующей категории земель и вида разрешенного использования, Мт=0,1 м	—
н208У	—	—	454357.96	2177639.86	Метод спутниковых геодезических измерений (определений)	Точность положения характерных точек границ земельного участка соответствует точности, определения координат характерных точек границ земельных участков установленных для соответствующей категории земель и вида разрешенного использования, Мт=0,1 м	—
н207У	—	—	454362.14	2177646.34	Метод спутниковых геодезических измерений (определений)	Точность положения характерных точек границ земельного участка соответствует точности, определения координат характерных точек границ земельных участков установленных для соответствующей категории земель и вида разрешенного использования, Мт=0,1 м	—

КАРТА-ПЛАН ТЕРРИТОРИИ

Сведения об уточняемых земельных участках, необходимые для исправления реестровых ошибок
в сведениях о местоположении их границ

н206У	—	—	454343.59	2177659.39	Метод спутниковых геодезических измерений (определений)	Точность положения характерных точек границ земельного участка соответствует точности, определения координат характерных точек границ земельных участков установленных для соответствующей категории земель и вида разрешенного использования, Мт=0,1 м	—
н215У	—	—	454335.21	2177647.10	Метод спутниковых геодезических измерений (определений)	Точность положения характерных точек границ земельного участка соответствует точности, определения координат характерных точек границ земельных участков установленных для соответствующей категории земель и вида разрешенного использования, Мт=0,1 м	—
н216У	—	—	454329.48	2177638.47	Метод спутниковых геодезических измерений (определений)	Точность положения характерных точек границ земельного участка соответствует точности, определения координат характерных точек границ земельных участков установленных для соответствующей категории земель и вида разрешенного использования, Мт=0,1 м	—
н217У	—	—	454343.18	2177630.26	Метод спутниковых геодезических	Точность положения характерных точек границ земельного участка соответствует точности,	—

КАРТА-ПЛАН ТЕРРИТОРИИ

Сведения об уточняемых земельных участках, необходимые для исправления реестровых ошибок
в сведениях о местоположении их границ

					измерений (определений)	определения координат характерных точек границ земельных участков установленных для соответствующей категории земель и вида разрешенного использования, Мт=0,1 м	
н218У	—	—	454354.41	2177622.70	Метод спутниковых геодезических измерений (определений)	Точность положения характерных точек границ земельного участка соответствует точности, определения координат характерных точек границ земельных участков установленных для соответствующей категории земель и вида разрешенного использования, Мт=0,1 м	—
н219У	—	—	454356.46	2177618.28	Метод спутниковых геодезических измерений (определений)	Точность положения характерных точек границ земельного участка соответствует точности, определения координат характерных точек границ земельных участков установленных для соответствующей категории земель и вида разрешенного использования, Мт=0,1 м	—
н220У	—	—	454366.02	2177611.55	Метод спутниковых геодезических измерений (определений)	Точность положения характерных точек границ земельного участка соответствует точности, определения координат характерных точек границ земельных участков	—

КАРТА-ПЛАН ТЕРРИТОРИИ

Сведения об уточняемых земельных участках, необходимые для исправления реестровых ошибок
в сведениях о местоположении их границ

						установленных для соответствующей категории земель и вида разрешенного использования, Мт=0,1 м	
н221У	—	—	454364.03	2177608.22	Метод спутниковых геодезических измерений (определений)	Точность положения характерных точек границ земельного участка соответствует точности, определения координат характерных точек границ земельных участков установленных для соответствующей категории земель и вида разрешенного использования, Мт=0,1 м	—
н213У	—	—	454466.47	2177539.35	Метод спутниковых геодезических измерений (определений)	Точность положения характерных точек границ земельного участка соответствует точности, определения координат характерных точек границ земельных участков установленных для соответствующей категории земель и вида разрешенного использования, Мт=0,1 м	—
202	454336.94	2177644.58	—	—	Метод спутниковых геодезических измерений (определений)	Точность положения характерных точек границ земельного участка соответствует точности, определения координат характерных точек границ земельных участков установленных для соответствующей категории	—

КАРТА-ПЛАН ТЕРРИТОРИИ

Сведения об уточняемых земельных участках, необходимые для исправления реестровых ошибок
в сведениях о местоположении их границ

						земель и вида разрешенного использования, Мт=0,1 м	
213	454331.60	2177636.19	—	—	Метод спутниковых геодезических измерений (определений)	Точность положения характерных точек границ земельного участка соответствует точности, определения координат характерных точек границ земельных участков установленных для соответствующей категории земель и вида разрешенного использования, Мт=0,1 м	—
212	454337.84	2177632.13	—	—	Метод спутниковых геодезических измерений (определений)	Точность положения характерных точек границ земельного участка соответствует точности, определения координат характерных точек границ земельных участков установленных для соответствующей категории земель и вида разрешенного использования, Мт=0,1 м	—
211	454346.52	2177627.02	—	—	Метод спутниковых геодезических измерений (определений)	Точность положения характерных точек границ земельного участка соответствует точности, определения координат характерных точек границ земельных участков установленных для соответствующей категории земель и вида разрешенного использования, Мт=0,1 м	—

КАРТА-ПЛАН ТЕРРИТОРИИ

Сведения об уточняемых земельных участках, необходимые для исправления реестровых ошибок
в сведениях о местоположении их границ

210	454355.54	2177620.70	—	—	Метод спутниковых геодезических измерений (определений)	Точность положения характерных точек границ земельного участка соответствует точности, определения координат характерных точек границ земельных участков установленных для соответствующей категории земель и вида разрешенного использования, Мт=0,1 м	—
209	454357.26	2177616.19	—	—	Метод спутниковых геодезических измерений (определений)	Точность положения характерных точек границ земельного участка соответствует точности, определения координат характерных точек границ земельных участков установленных для соответствующей категории земель и вида разрешенного использования, Мт=0,1 м	—
208	454366.89	2177609.60	—	—	Метод спутниковых геодезических измерений (определений)	Точность положения характерных точек границ земельного участка соответствует точности, определения координат характерных точек границ земельных участков установленных для соответствующей категории земель и вида разрешенного использования, Мт=0,1 м	—
207	454364.71	2177606.10	—	—	Метод спутниковых геодезических	Точность положения характерных точек границ земельного участка соответствует точности,	—

КАРТА-ПЛАН ТЕРРИТОРИИ

Сведения об уточняемых земельных участках, необходимые для исправления реестровых ошибок
в сведениях о местоположении их границ

					измерений (определений)	определения координат характерных точек границ земельных участков установленных для соответствующей категории земель и вида разрешенного использования, Мт=0,1 м	
206	454468.22	2177535.70	—	—	Метод спутниковых геодезических измерений (определений)	Точность положения характерных точек границ земельного участка соответствует точности, определения координат характерных точек границ земельных участков установленных для соответствующей категории земель и вида разрешенного использования, Мт=0,1 м	—
205	454481.76	2177553.80	—	—	Метод спутниковых геодезических измерений (определений)	Точность положения характерных точек границ земельного участка соответствует точности, определения координат характерных точек границ земельных участков установленных для соответствующей категории земель и вида разрешенного использования, Мт=0,1 м	—
204	454377.69	2177625.82	—	—	Метод спутниковых геодезических измерений (определений)	Точность положения характерных точек границ земельного участка соответствует точности, определения координат характерных точек границ земельных участков	—

КАРТА-ПЛАН ТЕРРИТОРИИ

Сведения об уточняемых земельных участках, необходимые для исправления реестровых ошибок
в сведениях о местоположении их границ

						установленных для соответствующей категории земель и вида разрешенного использования, Мт=0,1 м	
201	454376.42	2177627.98	—	—	Метод спутниковых геодезических измерений (определений)	Точность положения характерных точек границ земельного участка соответствует точности, определения координат характерных точек границ земельных участков установленных для соответствующей категории земель и вида разрешенного использования, Мт=0,1 м	—
200	454371.59	2177632.22	—	—	Метод спутниковых геодезических измерений (определений)	Точность положения характерных точек границ земельного участка соответствует точности, определения координат характерных точек границ земельных участков установленных для соответствующей категории земель и вида разрешенного использования, Мт=0,1 м	—
199	454369.75	2177629.89	—	—	Метод спутниковых геодезических измерений (определений)	Точность положения характерных точек границ земельного участка соответствует точности, определения координат характерных точек границ земельных участков установленных для соответствующей категории	—

КАРТА-ПЛАН ТЕРРИТОРИИ

Сведения об уточняемых земельных участках, необходимые для исправления реестровых ошибок
в сведениях о местоположении их границ

						земель и вида разрешенного использования, Мт=0,1 м	
198	454364.22	2177633.35	—	—	Метод спутниковых геодезических измерений (определений)	Точность положения характерных точек границ земельного участка соответствует точности, определения координат характерных точек границ земельных участков установленных для соответствующей категории земель и вида разрешенного использования, Мт=0,1 м	—
197	454357.38	2177638.86	—	—	Метод спутниковых геодезических измерений (определений)	Точность положения характерных точек границ земельного участка соответствует точности, определения координат характерных точек границ земельных участков установленных для соответствующей категории земель и вида разрешенного использования, Мт=0,1 м	—
203	454361.38	2177645.72	—	—	Метод спутниковых геодезических измерений (определений)	Точность положения характерных точек границ земельного участка соответствует точности, определения координат характерных точек границ земельных участков установленных для соответствующей категории земель и вида разрешенного использования, Мт=0,1 м	—

КАРТА-ПЛАН ТЕРРИТОРИИ

Сведения об уточняемых земельных участках, необходимые для исправления реестровых ошибок
в сведениях о местоположении их границ

195	454348.30	2177654.95	—	—	Метод спутниковых геодезических измерений (определений)	Точность положения характерных точек границ земельного участка соответствует точности, определения координат характерных точек границ земельных участков установленных для соответствующей категории земель и вида разрешенного использования, Мт=0,1 м	—
194	454345.18	2177657.49	—	—	Метод спутниковых геодезических измерений (определений)	Точность положения характерных точек границ земельного участка соответствует точности, определения координат характерных точек границ земельных участков установленных для соответствующей категории земель и вида разрешенного использования, Мт=0,1 м	—

2. Сведения о частях границ уточняемого земельного участка с кадастровым номером 54:29:022601:30

Обозначение части границ		Горизонтальное проложение (S), м	Описание прохождения части границ	Сведения о согласовании местоположения границ(согласовано/спорное)
от т.	до т.			
1	2	3	4	5
н213У	н199У	21.84	—	—
н199У	н212У	126.80	—	—
н212У	н211У	5.96	—	—
н211У	н210У	2.71	—	—
н210У	н209У	9.50	—	—
н209У	н208У	3.34	—	—
н208У	н207У	7.71	—	—
н207У	н206У	22.68	—	—

КАРТА-ПЛАН ТЕРРИТОРИИ

Сведения об уточняемых земельных участках, необходимые для исправления реестровых ошибок
в сведениях о местоположении их границ

н206У	н215У	14.88	—	—
н215У	н216У	10.36	—	—
н216У	н217У	15.97	—	—
н217У	н218У	13.54	—	—
н218У	н219У	4.87	—	—
н219У	н220У	11.69	—	—
н220У	н221У	3.88	—	—
н221У	н213У	123.44	—	—

3. Характеристики уточняемого земельного участка с кадастровым номером 54:29:022601:30

№ п/п	Наименование характеристик земельного участка	Значение характеристики
1	2	3
1.	Адрес земельного участка	—
1.1.	Сведения о местоположении земельного участка (при отсутствии адреса) в структурированном в соответствии с федеральной информационной адресной системой виде	обл. Новосибирская, р-н Чистоозерный, д. Очкино, ул. Ленина, дом 187, квартира 2
1.2.	Дополнительные сведения о местоположении земельного участка	—
2.	Площадь земельного участка ± величина погрешности определения(вычисления) площади ($P \pm \Delta P$), м ²	3835±22
3.	Формула, примененная для вычисления предельной погрешности определения площади земельного участка, с подставленными значениями и итоговые (вычисленные) значения (ΔP), м ²	$\Delta P = 3,5 \cdot M_t \cdot \sqrt{P_{\text{Док}}} = 3,5 \cdot 0,10 \cdot \sqrt{3835} = 22$
4.	Площадь земельного участка согласно сведениям Единого государственного реестра недвижимости ($P_{\text{кад}}$), м ²	3835
5.	Оценка расхождения P и $P_{\text{кад}}$ ($P - P_{\text{кад}}$), м ²	0
6.	Предельный минимальный и максимальный размеры земельного участка ($P_{\text{мин}}$ и $P_{\text{макс}}$), м ²	$P_{\text{мин}}=600$, $P_{\text{макс}}=1200$
7.	Кадастровый или иной государственный учетный номер (инвентарный) здания, сооружения, объекта незавершенного строительства, расположенного на земельном участке	—
8.	Вид (виды) разрешенного использования	Для эксплуатации квартиры в жилом доме и ведения личного подсобного хозяйства
8.1.	Дополнительные сведения об использовании земельного участка	—

КАРТА-ПЛАН ТЕРРИТОРИИ

Сведения об уточняемых земельных участках, необходимые для исправления реестровых ошибок
в сведениях о местоположении их границ

1	2	3
9.	Сведения о земельных участках (землях общего пользования, территории общего пользования), посредством которых обеспечивается доступ	территория общего пользования
10.	Иные сведения	При проведении комплексных кадастровых работ относительно земельного участка было выявлено несоответствие сведений ЕГРН фактическому местоположению. А именно, координаты земельного участка внесены в ЕГРН со смещением. Данное несоответствие квалифицируется в качестве реестровой ошибки. В рамках комплексных кадастровых работ данное смещение было устранено. Фактическая площадь земельного участка изменяется в пределах не более чем на 10 % больше площади земельного участка, сведения о которой относительно этого земельного участка содержатся в Едином государственном реестре недвижимости. Конфигурация земельного участка изменилась незначительно. Границы земельного участка определены по закрепленным границам искусственного происхождения - забором.

4. Пояснения к сведениям об уточняемом земельном участке с кадастровым номером 54:29:022601:30 :

1. —

1. Сведения о характерных точках границ уточняемого земельного участка с кадастровым номером 54:29:022601:33

Система координат МСК-54					Зона № 2		
Обозначение характерных точек границ	Координаты, м				Метод определения координат	Формулы, примененные для расчета средней квадратической погрешности определения координат характерных точек границ (M_t), с подставленными в такие формулы значениями и итоговые (вычисленные) значения M_t , м	Описание закрепления точки
	содержатся в Едином государственном реестре недвижимости		определены в результате выполнения комплексных кадастровых работ				
	X	Y	X	Y			
1	2	3	4	5	6	7	8
n35У	—	—	453872.40	2176667.87	Метод спутниковых геодезических	Точность положения характерных точек границ земельного участка соответствует точности,	—

КАРТА-ПЛАН ТЕРРИТОРИИ

Сведения об уточняемых земельных участках, необходимые для исправления реестровых ошибок
в сведениях о местоположении их границ

					измерений (определений)	определения координат характерных точек границ земельных участков установленных для соответствующей категории земель и вида разрешенного использования, Мт=0,1 м	
н36У	—	—	453889.57	2176692.07	Метод спутниковых геодезических измерений (определений)	Точность положения характерных точек границ земельного участка соответствует точности, определения координат характерных точек границ земельных участков установленных для соответствующей категории земель и вида разрешенного использования, Мт=0,1 м	—
н37У	—	—	453813.88	2176745.69	Метод спутниковых геодезических измерений (определений)	Точность положения характерных точек границ земельного участка соответствует точности, определения координат характерных точек границ земельных участков установленных для соответствующей категории земель и вида разрешенного использования, Мт=0,1 м	—
н38У	—	—	453804.98	2176751.97	Метод спутниковых геодезических измерений (определений)	Точность положения характерных точек границ земельного участка соответствует точности, определения координат характерных точек границ земельных участков	—

КАРТА-ПЛАН ТЕРРИТОРИИ

Сведения об уточняемых земельных участках, необходимые для исправления реестровых ошибок
в сведениях о местоположении их границ

						установленных для соответствующей категории земель и вида разрешенного использования, Мт=0,1 м	
н39У	—	—	453794.10	2176759.65	Метод спутниковых геодезических измерений (определений)	Точность положения характерных точек границ земельного участка соответствует точности, определения координат характерных точек границ земельных участков установленных для соответствующей категории земель и вида разрешенного использования, Мт=0,1 м	—
18	453755.30	2176781.97	453755.30	2176781.97	Метод спутниковых геодезических измерений (определений)	Точность положения характерных точек границ земельного участка соответствует точности, определения координат характерных точек границ земельных участков установленных для соответствующей категории земель и вида разрешенного использования, Мт=0,1 м	—
19	453747.45	2176770.22	—	—	Метод спутниковых геодезических измерений (определений)	Точность положения характерных точек границ земельного участка соответствует точности, определения координат характерных точек границ земельных участков установленных для соответствующей категории	—

КАРТА-ПЛАН ТЕРРИТОРИИ

Сведения об уточняемых земельных участках, необходимые для исправления реестровых ошибок
в сведениях о местоположении их границ

						земель и вида разрешенного использования, Мт=0,1 м	
22	453743.62	2176764.20	—	—	Метод спутниковых геодезических измерений (определений)	Точность положения характерных точек границ земельного участка соответствует точности, определения координат характерных точек границ земельных участков установленных для соответствующей категории земель и вида разрешенного использования, Мт=0,1 м	—
14	453737.49	2176755.71	—	—	Метод спутниковых геодезических измерений (определений)	Точность положения характерных точек границ земельного участка соответствует точности, определения координат характерных точек границ земельных участков установленных для соответствующей категории земель и вида разрешенного использования, Мт=0,1 м	—
13	453774.33	2176732.34	—	—	Метод спутниковых геодезических измерений (определений)	Точность положения характерных точек границ земельного участка соответствует точности, определения координат характерных точек границ земельных участков установленных для соответствующей категории земель и вида разрешенного использования, Мт=0,1 м	—

КАРТА-ПЛАН ТЕРРИТОРИИ

Сведения об уточняемых земельных участках, необходимые для исправления реестровых ошибок
в сведениях о местоположении их границ

12	453775.81	2176733.84	—	—	Метод спутниковых геодезических измерений (определений)	Точность положения характерных точек границ земельного участка соответствует точности, определения координат характерных точек границ земельных участков установленных для соответствующей категории земель и вида разрешенного использования, Мт=0,1 м	—
21	453878.45	2176663.74	—	—	Метод спутниковых геодезических измерений (определений)	Точность положения характерных точек границ земельного участка соответствует точности, определения координат характерных точек границ земельных участков установленных для соответствующей категории земель и вида разрешенного использования, Мт=0,1 м	—
20	453895.64	2176688.00	—	—	Метод спутниковых геодезических измерений (определений)	Точность положения характерных точек границ земельного участка соответствует точности, определения координат характерных точек границ земельных участков установленных для соответствующей категории земель и вида разрешенного использования, Мт=0,1 м	—
н33У	—	—	453737.64	2176756.46	Метод спутниковых геодезических	Точность положения характерных точек границ земельного участка соответствует точности,	—

КАРТА-ПЛАН ТЕРРИТОРИИ

Сведения об уточняемых земельных участках, необходимые для исправления реестровых ошибок
в сведениях о местоположении их границ

					измерений (определений)	определения координат характерных точек границ земельных участков установленных для соответствующей категории земель и вида разрешенного использования, Мт=0,1 м	
н32У	—	—	453774.72	2176732.73	Метод спутниковых геодезических измерений (определений)	Точность положения характерных точек границ земельного участка соответствует точности, определения координат характерных точек границ земельных участков установленных для соответствующей категории земель и вида разрешенного использования, Мт=0,1 м	—
н31У	—	—	453776.18	2176734.01	Метод спутниковых геодезических измерений (определений)	Точность положения характерных точек границ земельного участка соответствует точности, определения координат характерных точек границ земельных участков установленных для соответствующей категории земель и вида разрешенного использования, Мт=0,1 м	—
н40У	—	—	453832.48	2176695.14	Метод спутниковых геодезических измерений (определений)	Точность положения характерных точек границ земельного участка соответствует точности, определения координат характерных точек границ земельных участков	—

КАРТА-ПЛАН ТЕРРИТОРИИ

Сведения об уточняемых земельных участках, необходимые для исправления реестровых ошибок
в сведениях о местоположении их границ

						установленных для соответствующей категории земель и вида разрешенного использования, Мт=0,1 м	
н35У	—	—	453872.40	2176667.87	Метод спутниковых геодезических измерений (определений)	Точность положения характерных точек границ земельного участка соответствует точности, определения координат характерных точек границ земельных участков установленных для соответствующей категории земель и вида разрешенного использования, Мт=0,1 м	—

2. Сведения о частях границ уточняемого земельного участка с кадастровым номером 54:29:022601:33

Обозначение части границ		Горизонтальное проложение (S), м	Описание прохождения части границ	Сведения о согласовании местоположения границ(согласовано/спорное)
от т.	до т.			
1	2	3	4	5
н35У	н36У	29.67	—	—
н36У	н37У	92.76	—	—
н37У	н38У	10.89	—	—
н38У	н39У	13.32	—	—
н39У	18	44.76	—	—
18	н33У	31.03	—	—
н33У	н32У	44.02	—	—
н32У	н31У	1.94	—	—
н31У	н40У	68.41	—	—
н40У	н35У	48.35	—	—

3. Характеристики уточняемого земельного участка с кадастровым номером 54:29:022601:33

№ п/п	Наименование характеристик земельного участка	Значение характеристики
1	2	3
1.	Адрес земельного участка	—

КАРТА-ПЛАН ТЕРРИТОРИИ

Сведения об уточняемых земельных участках, необходимые для исправления реестровых ошибок
в сведениях о местоположении их границ

1	2	3
1.1.	Сведения о местоположении земельного участка (при отсутствии адреса) в структурированном в соответствии с федеральной информационной адресной системой виде	обл. Новосибирская, р-н Чистоозерный, д. Очкино, ул. Ленина, дом 123
1.2.	Дополнительные сведения о местоположении земельного участка	—
2.	Площадь земельного участка \pm величина погрешности определения(вычисления) площади ($P \pm \Delta P$), м ²	5000 \pm 25
3.	Формула, примененная для вычисления предельной погрешности определения площади земельного участка, с подставленными значениями и итоговые (вычисленные) значения (ΔP), м ²	$\Delta P = 3,5 \cdot M_t \cdot \sqrt{P_{\text{док}}} = 3,5 \cdot 0,10 \cdot \sqrt{5000} = 25$
4.	Площадь земельного участка согласно сведениям Единого государственного реестра недвижимости ($P_{\text{кад}}$), м ²	5000
5.	Оценка расхождения P и $P_{\text{кад}}$ ($P - P_{\text{кад}}$), м ²	0
6.	Предельный минимальный и максимальный размеры земельного участка ($P_{\text{мин}}$ и $P_{\text{макс}}$), м ²	$P_{\text{мин}}=600$, $P_{\text{макс}}=1200$
7.	Кадастровый или иной государственный учетный номер (инвентарный) здания, сооружения, объекта незавершенного строительства, расположенного на земельном участке	—
8.	Вид (виды) разрешенного использования	Для эксплуатации жилого дома и для ведения личного подсобного хозяйства
8.1.	Дополнительные сведения об использовании земельного участка	—
9.	Сведения о земельных участках (землях общего пользования, территории общего пользования), посредством которых обеспечивается доступ	территория общего пользования
10.	Иные сведения	При проведении комплексных кадастровых работ относительно земельного участка было выявлено несоответствие сведений ЕГРН фактическому местоположению. А именно, координаты земельного участка внесены в ЕГРН со смещением. Данное несоответствие квалифицируется в качестве реестровой ошибки. В рамках комплексных кадастровых работ данное смещение было устранено. Фактическая площадь земельного участка изменяется в пределах не более чем на 10 % больше площади земельного участка, сведения о которой относительно этого земельного участка содержатся в Едином государственном реестре недвижимости. Конфигурация земельного

КАРТА-ПЛАН ТЕРРИТОРИИ

Сведения об уточняемых земельных участках, необходимые для исправления реестровых ошибок
в сведениях о местоположении их границ

1	2	3
		участка изменилась незначительно. Границы земельного участка определены по закрепленным границам искусственного происхождения - забором.

4. Пояснения к сведениям об уточняемом земельном участке с кадастровым номером 54:29:022601:33 :

1. —

1. Сведения о характерных точках границ уточняемого земельного участка с кадастровым номером 54:29:022601:34

Система координат МСК-54

Зона № 2

Обозначение характерных точек границ	Координаты, м				Метод определения координат	Формулы, примененные для расчета средней квадратической погрешности определения координат характерных точек границ (M_t), с подставленными в такие формулы значениями и итоговые (вычисленные) значения M_t , м	Описание закрепления точки
	содержатся в Едином государственном реестре недвижимости		определены в результате выполнения комплексных кадастровых работ				
	X	Y	X	Y			
1	2	3	4	5	6	7	8
н41У	—	—	453880.42	2176662.39	Метод спутниковых геодезических измерений (определений)	Точность положения характерных точек границ земельного участка соответствует точности, определения координат характерных точек границ земельных участков установленных для соответствующей категории земель и вида разрешенного использования, $M_t=0,1$ м	—
н42У	—	—	453897.51	2176686.75	Метод спутниковых геодезических измерений (определений)	Точность положения характерных точек границ земельного участка соответствует точности, определения координат характерных точек границ	—

КАРТА-ПЛАН ТЕРРИТОРИИ

Сведения об уточняемых земельных участках, необходимые для исправления реестровых ошибок
в сведениях о местоположении их границ

						земельных участков установленных для соответствующей категории земель и вида разрешенного использования, Мт=0,1 м	
н36У	—	—	453889.57	2176692.07	Метод спутниковых геодезических измерений (определений)	Точность положения характерных точек границ земельного участка соответствует точности, определения координат характерных точек границ земельных участков установленных для соответствующей категории земель и вида разрешенного использования, Мт=0,1 м	—
н35У	—	—	453872.40	2176667.87	Метод спутниковых геодезических измерений (определений)	Точность положения характерных точек границ земельного участка соответствует точности, определения координат характерных точек границ земельных участков установленных для соответствующей категории земель и вида разрешенного использования, Мт=0,1 м	—
н41У	—	—	453880.42	2176662.39	Метод спутниковых геодезических измерений (определений)	Точность положения характерных точек границ земельного участка соответствует точности, определения координат характерных точек границ земельных участков установленных для соответствующей категории	—

КАРТА-ПЛАН ТЕРРИТОРИИ

Сведения об уточняемых земельных участках, необходимые для исправления реестровых ошибок
в сведениях о местоположении их границ

						земель и вида разрешенного использования, Мт=0,1 м	
20	453895.64	2176688.00	—	—	Метод спутниковых геодезических измерений (определений)	Точность положения характерных точек границ земельного участка соответствует точности, определения координат характерных точек границ земельных участков установленных для соответствующей категории земель и вида разрешенного использования, Мт=0,1 м	—
21	453878.45	2176663.74	—	—	Метод спутниковых геодезических измерений (определений)	Точность положения характерных точек границ земельного участка соответствует точности, определения координат характерных точек границ земельных участков установленных для соответствующей категории земель и вида разрешенного использования, Мт=0,1 м	—
23	453886.46	2176658.27	—	—	Метод спутниковых геодезических измерений (определений)	Точность положения характерных точек границ земельного участка соответствует точности, определения координат характерных точек границ земельных участков установленных для соответствующей категории земель и вида разрешенного использования, Мт=0,1 м	—

КАРТА-ПЛАН ТЕРРИТОРИИ

Сведения об уточняемых земельных участках, необходимые для исправления реестровых ошибок
в сведениях о местоположении их границ

24	453903.57	2176682.69	—	—	Метод спутниковых геодезических измерений (определений)	Точность положения характерных точек границ земельного участка соответствует точности, определения координат характерных точек границ земельных участков установленных для соответствующей категории земель и вида разрешенного использования, $M_t=0,1$ м	—
----	-----------	------------	---	---	---	--	---

2. Сведения о частях границ уточняемого земельного участка с кадастровым номером 54:29:022601:34

Обозначение части границ		Горизонтальное проложение (S), м	Описание прохождения части границ	Сведения о согласовании местоположения границ(согласовано/спорное)
от т.	до т.			
1	2	3	4	5
н41У	н42У	29.76	—	—
н42У	н36У	9.56	—	—
н36У	н35У	29.67	—	—
н35У	н41У	9.71	—	—

3. Характеристики уточняемого земельного участка с кадастровым номером 54:29:022601:34

№ п/п	Наименование характеристик земельного участка	Значение характеристики
1	2	3
1.	Адрес земельного участка	—
1.1.	Сведения о местоположении земельного участка (при отсутствии адреса) в структурированном в соответствии с федеральной информационной адресной системой виде	обл. Новосибирская, р-н Чистоозерный, д. Очкино, ул. Ленина
1.2.	Дополнительные сведения о местоположении земельного участка	—
2.	Площадь земельного участка ± величина погрешности определения(вычисления) площади ($P \pm \Delta P$), м ²	286±6
3.	Формула, примененная для вычисления предельной погрешности определения площади земельного участка, с подставленными значениями и итоговые (вычисленные) значения (ΔP), м ²	$\Delta P = 3,5 \cdot M_t \cdot \sqrt{P_{\text{док}}} = 3,5 \cdot 0,10 \cdot \sqrt{286} = 6$

КАРТА-ПЛАН ТЕРРИТОРИИ**Сведения об уточняемых земельных участках, необходимые для исправления реестровых ошибок
в сведениях о местоположении их границ**

1	2	3
4.	Площадь земельного участка согласно сведениям Единого государственного реестра недвижимости (Ркад), м ²	286
5.	Оценка расхождения Р и Ркад (Р – Ркад), м ²	0
6.	Предельный минимальный и максимальный размеры земельного участка (Рмин и Рмакс), м ²	Рмин=600, Рмакс=1200
7.	Кадастровый или иной государственный учетный номер (инвентарный) здания, сооружения, объекта незавершенного строительства, расположенного на земельном участке	—
8.	Вид (виды) разрешенного использования	Для ведения личного подсобного хозяйства
8.1.	Дополнительные сведения об использовании земельного участка	—
9.	Сведения о земельных участках (землях общего пользования, территории общего пользования), посредством которых обеспечивается доступ	территория общего пользования
10.	Иные сведения	При проведении комплексных кадастровых работ относительно земельного участка было выявлено несоответствие сведений ЕГРН фактическому местоположению. А именно, координаты земельного участка внесены в ЕГРН со смещением. Данное несоответствие квалифицируется в качестве реестровой ошибки. В рамках комплексных кадастровых работ данное смещение было устранено. Фактическая площадь земельного участка изменяется в пределах не более чем на 10 % больше площади земельного участка, сведения о которой относительно этого земельного участка содержатся в Едином государственном реестре недвижимости. Конфигурация земельного участка изменилась незначительно. Границы земельного участка определены по закрепленным границам искусственного происхождения - забором.

4. Пояснения к сведениям об уточняемом земельном участке с кадастровым номером 54:29:022601:34 :

1. —

1. Сведения о характерных точках границ уточняемого земельного участка с кадастровым номером 54:29:022601:38

Система координат МСК-54

Зона № 2

КАРТА-ПЛАН ТЕРРИТОРИИ

Сведения об уточняемых земельных участках, необходимые для исправления реестровых ошибок
в сведениях о местоположении их границ

Обозначение характерных точек границ	Координаты, м				Метод определения координат	Формулы, примененные для расчета средней квадратической погрешности определения координат характерных точек границ (M_t), с подставленными в такие формулы значениями и итоговые (вычисленные) значения M_t , м	Описание закрепления точки
	содержатся в Едином государственном реестре недвижимости		определены в результате выполнения комплексных кадастровых работ				
	X	Y	X	Y			
1	2	3	4	5	6	7	8
н15У	—	—	453819.07	2176675.52	Метод спутниковых геодезических измерений (определений)	Точность положения характерных точек границ земельного участка соответствует точности, определения координат характерных точек границ земельных участков установленных для соответствующей категории земель и вида разрешенного использования, $M_t=0,1$ м	—
н30У	—	—	453832.47	2176695.14	Метод спутниковых геодезических измерений (определений)	Точность положения характерных точек границ земельного участка соответствует точности, определения координат характерных точек границ земельных участков установленных для соответствующей категории земель и вида разрешенного использования, $M_t=0,1$ м	—
н31У	—	—	453776.18	2176734.01	Метод спутниковых геодезических измерений (определений)	Точность положения характерных точек границ земельного участка соответствует точности, определения координат	—

КАРТА-ПЛАН ТЕРРИТОРИИ

Сведения об уточняемых земельных участках, необходимые для исправления реестровых ошибок
в сведениях о местоположении их границ

						характерных точек границ земельных участков установленных для соответствующей категории земель и вида разрешенного использования, Мт=0,1 м	
н32У	—	—	453774.72	2176732.73	Метод спутниковых геодезических измерений (определений)	Точность положения характерных точек границ земельного участка соответствует точности, определения координат характерных точек границ земельных участков установленных для соответствующей категории земель и вида разрешенного использования, Мт=0,1 м	—
н33У	—	—	453737.64	2176756.46	Метод спутниковых геодезических измерений (определений)	Точность положения характерных точек границ земельного участка соответствует точности, определения координат характерных точек границ земельных участков установленных для соответствующей категории земель и вида разрешенного использования, Мт=0,1 м	—
н34У	—	—	453736.21	2176757.38	Метод спутниковых геодезических измерений (определений)	Точность положения характерных точек границ земельного участка соответствует точности, определения координат характерных точек границ земельных участков установленных для	—

КАРТА-ПЛАН ТЕРРИТОРИИ

Сведения об уточняемых земельных участках, необходимые для исправления реестровых ошибок
в сведениях о местоположении их границ

						соответствующей категории земель и вида разрешенного использования, Мт=0,1 м	
н23У	—	—	453725.93	2176741.81	Метод спутниковых геодезических измерений (определений)	Точность положения характерных точек границ земельного участка соответствует точности, определения координат характерных точек границ земельных участков установленных для соответствующей категории земель и вида разрешенного использования, Мт=0,1 м	—
н22У	—	—	453733.32	2176737.03	Метод спутниковых геодезических измерений (определений)	Точность положения характерных точек границ земельного участка соответствует точности, определения координат характерных точек границ земельных участков установленных для соответствующей категории земель и вида разрешенного использования, Мт=0,1 м	—
н21У	—	—	453742.44	2176730.30	Метод спутниковых геодезических измерений (определений)	Точность положения характерных точек границ земельного участка соответствует точности, определения координат характерных точек границ земельных участков установленных для соответствующей категории земель и вида разрешенного использования, Мт=0,1 м	—

КАРТА-ПЛАН ТЕРРИТОРИИ

Сведения об уточняемых земельных участках, необходимые для исправления реестровых ошибок
в сведениях о местоположении их границ

н20У	—	—	453742.20	2176729.99	Метод спутниковых геодезических измерений (определений)	Точность положения характерных точек границ земельного участка соответствует точности, определения координат характерных точек границ земельных участков установленных для соответствующей категории земель и вида разрешенного использования, Мт=0,1 м	—
н19У	—	—	453752.94	2176722.74	Метод спутниковых геодезических измерений (определений)	Точность положения характерных точек границ земельного участка соответствует точности, определения координат характерных точек границ земельных участков установленных для соответствующей категории земель и вида разрешенного использования, Мт=0,1 м	—
н18У	—	—	453759.13	2176719.31	Метод спутниковых геодезических измерений (определений)	Точность положения характерных точек границ земельного участка соответствует точности, определения координат характерных точек границ земельных участков установленных для соответствующей категории земель и вида разрешенного использования, Мт=0,1 м	—
н17У	—	—	453764.37	2176715.81	Метод спутниковых геодезических	Точность положения характерных точек границ земельного участка соответствует точности,	—

КАРТА-ПЛАН ТЕРРИТОРИИ

Сведения об уточняемых земельных участках, необходимые для исправления реестровых ошибок
в сведениях о местоположении их границ

					измерений (определений)	определения координат характерных точек границ земельных участков установленных для соответствующей категории земель и вида разрешенного использования, Мт=0,1 м	
н16У	—	—	453792.95	2176694.86	Метод спутниковых геодезических измерений (определений)	Точность положения характерных точек границ земельного участка соответствует точности, определения координат характерных точек границ земельных участков установленных для соответствующей категории земель и вида разрешенного использования, Мт=0,1 м	—
н15У	—	—	453819.07	2176675.52	Метод спутниковых геодезических измерений (определений)	Точность положения характерных точек границ земельного участка соответствует точности, определения координат характерных точек границ земельных участков установленных для соответствующей категории земель и вида разрешенного использования, Мт=0,1 м	—
14	453737.49	2176755.71	—	—	Метод спутниковых геодезических измерений (определений)	Точность положения характерных точек границ земельного участка соответствует точности, определения координат характерных точек границ земельных участков	—

КАРТА-ПЛАН ТЕРРИТОРИИ

Сведения об уточняемых земельных участках, необходимые для исправления реестровых ошибок
в сведениях о местоположении их границ

						установленных для соответствующей категории земель и вида разрешенного использования, Мт=0,1 м	
17	453736.20	2176753.89	—	—	Метод спутниковых геодезических измерений (определений)	Точность положения характерных точек границ земельного участка соответствует точности, определения координат характерных точек границ земельных участков установленных для соответствующей категории земель и вида разрешенного использования, Мт=0,1 м	—
16	453732.48	2176748.44	—	—	Метод спутниковых геодезических измерений (определений)	Точность положения характерных точек границ земельного участка соответствует точности, определения координат характерных точек границ земельных участков установленных для соответствующей категории земель и вида разрешенного использования, Мт=0,1 м	—
10	453726.77	2176740.10	—	—	Метод спутниковых геодезических измерений (определений)	Точность положения характерных точек границ земельного участка соответствует точности, определения координат характерных точек границ земельных участков установленных для соответствующей категории	—

КАРТА-ПЛАН ТЕРРИТОРИИ

Сведения об уточняемых земельных участках, необходимые для исправления реестровых ошибок
в сведениях о местоположении их границ

						земель и вида разрешенного использования, Мт=0,1 м	
9	453820.14	2176674.21	—	—	Метод спутниковых геодезических измерений (определений)	Точность положения характерных точек границ земельного участка соответствует точности, определения координат характерных точек границ земельных участков установленных для соответствующей категории земель и вида разрешенного использования, Мт=0,1 м	—
15	453833.90	2176694.16	—	—	Метод спутниковых геодезических измерений (определений)	Точность положения характерных точек границ земельного участка соответствует точности, определения координат характерных точек границ земельных участков установленных для соответствующей категории земель и вида разрешенного использования, Мт=0,1 м	—
12	453775.81	2176733.84	—	—	Метод спутниковых геодезических измерений (определений)	Точность положения характерных точек границ земельного участка соответствует точности, определения координат характерных точек границ земельных участков установленных для соответствующей категории земель и вида разрешенного использования, Мт=0,1 м	—

КАРТА-ПЛАН ТЕРРИТОРИИ

Сведения об уточняемых земельных участках, необходимые для исправления реестровых ошибок
в сведениях о местоположении их границ

13	453774.33	2176732.34	—	—	Метод спутниковых геодезических измерений (определений)	Точность положения характерных точек границ земельного участка соответствует точности, определения координат характерных точек границ земельных участков установленных для соответствующей категории земель и вида разрешенного использования, Мt=0,1 м	—
----	-----------	------------	---	---	---	---	---

2. Сведения о частях границ уточняемого земельного участка с кадастровым номером 54:29:022601:38

Обозначение части границ		Горизонтальное проложение (S), м	Описание прохождения части границ	Сведения о согласовании местоположения границ(согласовано/спорное)
от т.	до т.			
1	2	3	4	5
н15У	н30У	23.76	—	—
н30У	н31У	68.41	—	—
н31У	н32У	1.94	—	—
н32У	н33У	44.02	—	—
н33У	н34У	1.70	—	—
н34У	н23У	18.66	—	—
н23У	н22У	8.80	—	—
н22У	н21У	11.33	—	—
н21У	н20У	0.39	—	—
н20У	н19У	12.96	—	—
н19У	н18У	7.08	—	—
н18У	н17У	6.30	—	—
н17У	н16У	35.44	—	—
н16У	н15У	32.50	—	—

КАРТА-ПЛАН ТЕРРИТОРИИ

Сведения об уточняемых земельных участках, необходимые для исправления реестровых ошибок
в сведениях о местоположении их границ

3. Характеристики уточняемого земельного участка с кадастровым номером 54:29:022601:38

№ п/п	Наименование характеристик земельного участка	Значение характеристики
1	2	3
1.	Адрес земельного участка	—
1.1.	Сведения о местоположении земельного участка (при отсутствии адреса) в структурированном в соответствии с федеральной информационной адресной системой виде	обл. Новосибирская, р-н Чистоозерный, д. Очкино, ул. Ленина, дом 121
1.2.	Дополнительные сведения о местоположении земельного участка	—
2.	Площадь земельного участка ± величина погрешности определения(вычисления) площади ($P \pm \Delta P$), м ²	2448±18
3.	Формула, примененная для вычисления предельной погрешности определения площади земельного участка, с подставленными значениями и итоговые (вычисленные) значения (ΔP), м ²	$\Delta P = 3,5 \cdot M_t \cdot \sqrt{P_{\text{ДОК}}} = 3,5 \cdot 0,10 \cdot \sqrt{2547} = 18$
4.	Площадь земельного участка согласно сведениям Единого государственного реестра недвижимости ($P_{\text{кад}}$), м ²	2547
5.	Оценка расхождения P и $P_{\text{кад}}$ ($P - P_{\text{кад}}$), м ²	-99
6.	Предельный минимальный и максимальный размеры земельного участка ($P_{\text{мин}}$ и $P_{\text{макс}}$), м ²	$P_{\text{мин}}=600$, $P_{\text{макс}}=1200$
7.	Кадастровый или иной государственный учетный номер (инвентарный) здания, сооружения, объекта незавершенного строительства, расположенного на земельном участке	—
8.	Вид (виды) разрешенного использования	Для эксплуатации жилого дома и ведения личного подсобного хозяйства
8.1.	Дополнительные сведения об использовании земельного участка	—
9.	Сведения о земельных участках (землях общего пользования, территории общего пользования), посредством которых обеспечивается доступ	территория общего пользования
10.	Иные сведения	При проведении комплексных кадастровых работ относительно земельного участка было выявлено несоответствие сведений ЕГРН фактическому местоположению. А именно, координаты земельного участка внесены в ЕГРН со смещением. Данное несоответствие квалифицируется в качестве реестровой ошибки. В рамках комплексных кадастровых работ данное смещение было устранено.

КАРТА-ПЛАН ТЕРРИТОРИИ

Сведения об уточняемых земельных участках, необходимые для исправления реестровых ошибок
в сведениях о местоположении их границ

1	2	3
		Фактическая площадь земельного участка изменяется в пределах не более чем на 10 % больше площади земельного участка, сведения о которой относительно этого земельного участка содержатся в Едином государственном реестре недвижимости. Конфигурация земельного участка изменилась незначительно. Границы земельного участка определены по закрепленным границам искусственного происхождения - забором.

4. Пояснения к сведениям об уточняемом земельном участке с кадастровым номером 54:29:022601:38 :

1. —

1. Сведения о характерных точках границ уточняемого земельного участка с кадастровым номером 54:29:022601:45

Система координат МСК-54

Зона № 2

Обозначение характерных точек границ	Координаты, м				Метод определения координат	Формулы, примененные для расчета средней квадратической погрешности определения координат характерных точек границ (M_t), с подставленными в такие формулы значениями и итоговые (вычисленные) значения M_t , м	Описание закрепления точки
	содержатся в Едином государственном реестре недвижимости		определены в результате выполнения комплексных кадастровых работ				
	X	Y	X	Y			
1	2	3	4	5	6	7	8
н54У	—	—	453918.96	2176712.51	Метод спутниковых геодезических измерений (определений)	Точность положения характерных точек границ земельного участка соответствует точности, определения координат характерных точек границ земельных участков установленных для соответствующей категории земель и вида разрешенного использования, $M_t=0,1$ м	—

КАРТА-ПЛАН ТЕРРИТОРИИ

Сведения об уточняемых земельных участках, необходимые для исправления реестровых ошибок
в сведениях о местоположении их границ

н55У	—	—	453919.54	2176714.59	Метод спутниковых геодезических измерений (определений)	Точность положения характерных точек границ земельного участка соответствует точности, определения координат характерных точек границ земельных участков установленных для соответствующей категории земель и вида разрешенного использования, Мт=0,1 м	—
н56У	—	—	453920.18	2176719.69	Метод спутниковых геодезических измерений (определений)	Точность положения характерных точек границ земельного участка соответствует точности, определения координат характерных точек границ земельных участков установленных для соответствующей категории земель и вида разрешенного использования, Мт=0,1 м	—
н57У	—	—	453919.39	2176723.55	Метод спутниковых геодезических измерений (определений)	Точность положения характерных точек границ земельного участка соответствует точности, определения координат характерных точек границ земельных участков установленных для соответствующей категории земель и вида разрешенного использования, Мт=0,1 м	—
н58У	—	—	453917.93	2176728.75	Метод спутниковых геодезических	Точность положения характерных точек границ земельного участка соответствует точности,	—

КАРТА-ПЛАН ТЕРРИТОРИИ

Сведения об уточняемых земельных участках, необходимые для исправления реестровых ошибок
в сведениях о местоположении их границ

					измерений (определений)	определения координат характерных точек границ земельных участков установленных для соответствующей категории земель и вида разрешенного использования, Мт=0,1 м	
41	453913.88	2176743.44	453913.88	2176743.44	Метод спутниковых геодезических измерений (определений)	Точность положения характерных точек границ земельного участка соответствует точности, определения координат характерных точек границ земельных участков установленных для соответствующей категории земель и вида разрешенного использования, Мт=0,1 м	—
42	453820.12	2176808.22	—	—	Метод спутниковых геодезических измерений (определений)	Точность положения характерных точек границ земельного участка соответствует точности, определения координат характерных точек границ земельных участков установленных для соответствующей категории земель и вида разрешенного использования, Мт=0,1 м	—
43	453787.75	2176833.58	—	—	Метод спутниковых геодезических измерений (определений)	Точность положения характерных точек границ земельного участка соответствует точности, определения координат характерных точек границ земельных участков	—

КАРТА-ПЛАН ТЕРРИТОРИИ

Сведения об уточняемых земельных участках, необходимые для исправления реестровых ошибок
в сведениях о местоположении их границ

						установленных для соответствующей категории земель и вида разрешенного использования, Мт=0,1 м	
44	453784.72	2176828.96	—	—	Метод спутниковых геодезических измерений (определений)	Точность положения характерных точек границ земельного участка соответствует точности, определения координат характерных точек границ земельных участков установленных для соответствующей категории земель и вида разрешенного использования, Мт=0,1 м	—
45	453781.17	2176823.63	—	—	Метод спутниковых геодезических измерений (определений)	Точность положения характерных точек границ земельного участка соответствует точности, определения координат характерных точек границ земельных участков установленных для соответствующей категории земель и вида разрешенного использования, Мт=0,1 м	—
46	453779.20	2176820.68	—	—	Метод спутниковых геодезических измерений (определений)	Точность положения характерных точек границ земельного участка соответствует точности, определения координат характерных точек границ земельных участков установленных для соответствующей категории	—

КАРТА-ПЛАН ТЕРРИТОРИИ

Сведения об уточняемых земельных участках, необходимые для исправления реестровых ошибок
в сведениях о местоположении их границ

						земель и вида разрешенного использования, Мт=0,1 м	
35	453786.56	2176814.86	—	—	Метод спутниковых геодезических измерений (определений)	Точность положения характерных точек границ земельного участка соответствует точности, определения координат характерных точек границ земельных участков установленных для соответствующей категории земель и вида разрешенного использования, Мт=0,1 м	—
34	453787.15	2176813.16	—	—	Метод спутниковых геодезических измерений (определений)	Точность положения характерных точек границ земельного участка соответствует точности, определения координат характерных точек границ земельных участков установленных для соответствующей категории земель и вида разрешенного использования, Мт=0,1 м	—
33	453797.27	2176805.58	—	—	Метод спутниковых геодезических измерений (определений)	Точность положения характерных точек границ земельного участка соответствует точности, определения координат характерных точек границ земельных участков установленных для соответствующей категории земель и вида разрешенного использования, Мт=0,1 м	—

КАРТА-ПЛАН ТЕРРИТОРИИ

Сведения об уточняемых земельных участках, необходимые для исправления реестровых ошибок
в сведениях о местоположении их границ

32	453796.72	2176804.77	—	—	Метод спутниковых геодезических измерений (определений)	Точность положения характерных точек границ земельного участка соответствует точности, определения координат характерных точек границ земельных участков установленных для соответствующей категории земель и вида разрешенного использования, Мт=0,1 м	—
н59У	—	—	453822.29	2176808.34	Метод спутниковых геодезических измерений (определений)	Точность положения характерных точек границ земельного участка соответствует точности, определения координат характерных точек границ земельных участков установленных для соответствующей категории земель и вида разрешенного использования, Мт=0,1 м	—
н60У	—	—	453808.27	2176819.50	Метод спутниковых геодезических измерений (определений)	Точность положения характерных точек границ земельного участка соответствует точности, определения координат характерных точек границ земельных участков установленных для соответствующей категории земель и вида разрешенного использования, Мт=0,1 м	—
н61У	—	—	453797.72	2176826.94	Метод спутниковых геодезических	Точность положения характерных точек границ земельного участка соответствует точности,	—

КАРТА-ПЛАН ТЕРРИТОРИИ

Сведения об уточняемых земельных участках, необходимые для исправления реестровых ошибок
в сведениях о местоположении их границ

					измерений (определений)	определения координат характерных точек границ земельных участков установленных для соответствующей категории земель и вида разрешенного использования, Мт=0,1 м	
н62У	—	—	453788.33	2176833.36	Метод спутниковых геодезических измерений (определений)	Точность положения характерных точек границ земельного участка соответствует точности, определения координат характерных точек границ земельных участков установленных для соответствующей категории земель и вида разрешенного использования, Мт=0,1 м	—
н52У	—	—	453780.04	2176820.45	Метод спутниковых геодезических измерений (определений)	Точность положения характерных точек границ земельного участка соответствует точности, определения координат характерных точек границ земельных участков установленных для соответствующей категории земель и вида разрешенного использования, Мт=0,1 м	—
н51У	—	—	453787.56	2176814.97	Метод спутниковых геодезических измерений (определений)	Точность положения характерных точек границ земельного участка соответствует точности, определения координат характерных точек границ земельных участков	—

КАРТА-ПЛАН ТЕРРИТОРИИ

Сведения об уточняемых земельных участках, необходимые для исправления реестровых ошибок
в сведениях о местоположении их границ

						установленных для соответствующей категории земель и вида разрешенного использования, Мт=0,1 м	
н50У	—	—	453788.06	2176812.47	Метод спутниковых геодезических измерений (определений)	Точность положения характерных точек границ земельного участка соответствует точности, определения координат характерных точек границ земельных участков установленных для соответствующей категории земель и вида разрешенного использования, Мт=0,1 м	—
н49У	—	—	453797.78	2176804.95	Метод спутниковых геодезических измерений (определений)	Точность положения характерных точек границ земельного участка соответствует точности, определения координат характерных точек границ земельных участков установленных для соответствующей категории земель и вида разрешенного использования, Мт=0,1 м	—
н48У	—	—	453797.17	2176804.13	Метод спутниковых геодезических измерений (определений)	Точность положения характерных точек границ земельного участка соответствует точности, определения координат характерных точек границ земельных участков установленных для соответствующей категории	—

КАРТА-ПЛАН ТЕРРИТОРИИ

Сведения об уточняемых земельных участках, необходимые для исправления реестровых ошибок
в сведениях о местоположении их границ

						земель и вида разрешенного использования, Мт=0,1 м	
31	453802.91	2176795.92	453802.91	2176795.92	Метод спутниковых геодезических измерений (определений)	Точность положения характерных точек границ земельного участка соответствует точности, определения координат характерных точек границ земельных участков установленных для соответствующей категории земель и вида разрешенного использования, Мт=0,1 м	—
47	453919.08	2176710.39	—	—	Метод спутниковых геодезических измерений (определений)	Точность положения характерных точек границ земельного участка соответствует точности, определения координат характерных точек границ земельных участков установленных для соответствующей категории земель и вида разрешенного использования, Мт=0,1 м	—
37	453919.63	2176714.52	—	—	Метод спутниковых геодезических измерений (определений)	Точность положения характерных точек границ земельного участка соответствует точности, определения координат характерных точек границ земельных участков установленных для соответствующей категории земель и вида разрешенного использования, Мт=0,1 м	—

КАРТА-ПЛАН ТЕРРИТОРИИ

Сведения об уточняемых земельных участках, необходимые для исправления реестровых ошибок
в сведениях о местоположении их границ

38	453920.33	2176719.75	—	—	Метод спутниковых геодезических измерений (определений)	Точность положения характерных точек границ земельного участка соответствует точности, определения координат характерных точек границ земельных участков установленных для соответствующей категории земель и вида разрешенного использования, Мт=0,1 м	—
39	453919.60	2176723.63	—	—	Метод спутниковых геодезических измерений (определений)	Точность положения характерных точек границ земельного участка соответствует точности, определения координат характерных точек границ земельных участков установленных для соответствующей категории земель и вида разрешенного использования, Мт=0,1 м	—
40	453918.11	2176728.79	—	—	Метод спутниковых геодезических измерений (определений)	Точность положения характерных точек границ земельного участка соответствует точности, определения координат характерных точек границ земельных участков установленных для соответствующей категории земель и вида разрешенного использования, Мт=0,1 м	—
н47У	—	—	453859.81	2176754.74	Метод спутниковых геодезических	Точность положения характерных точек границ земельного участка соответствует точности,	—

КАРТА-ПЛАН ТЕРРИТОРИИ

Сведения об уточняемых земельных участках, необходимые для исправления реестровых ошибок
в сведениях о местоположении их границ

					измерений (определений)	определения координат характерных точек границ земельных участков установленных для соответствующей категории земель и вида разрешенного использования, Мт=0,1 м	
н54У	—	—	453918.96	2176712.51	Метод спутниковых геодезических измерений (определений)	Точность положения характерных точек границ земельного участка соответствует точности, определения координат характерных точек границ земельных участков установленных для соответствующей категории земель и вида разрешенного использования, Мт=0,1 м	—

2. Сведения о частях границ уточняемого земельного участка с кадастровым номером 54:29:022601:45

Обозначение части границ		Горизонтальное проложение (S), м	Описание прохождения части границ	Сведения о согласовании местоположения границ(согласовано/спорное)
от т.	до т.			
1	2	3	4	5
н54У	н55У	2.16	—	—
н55У	н56У	5.14	—	—
н56У	н57У	3.94	—	—
н57У	н58У	5.40	—	—
н58У	41	15.24	—	—
41	н59У	112.25	—	—
н59У	н60У	17.92	—	—
н60У	н61У	12.91	—	—
н61У	н62У	11.37	—	—
н62У	н52У	15.34	—	—
н52У	н51У	9.30	—	—

КАРТА-ПЛАН ТЕРРИТОРИИ

Сведения об уточняемых земельных участках, необходимые для исправления реестровых ошибок
в сведениях о местоположении их границ

н51У	н50У	2.55	—	—
н50У	н49У	12.29	—	—
н49У	н48У	1.02	—	—
н48У	31	10.02	—	—
31	н47У	70.24	—	—
н47У	н54У	72.68	—	—

3. Характеристики уточняемого земельного участка с кадастровым номером 54:29:022601:45

№ п/п	Наименование характеристик земельного участка	Значение характеристики
1	2	3
1.	Адрес земельного участка	—
1.1.	Сведения о местоположении земельного участка (при отсутствии адреса) в структурированном в соответствии с федеральной информационной адресной системой виде	обл. Новосибирская, р-н Чистоозерный, д. Очкино, ул. Ленина, дом 129
1.2.	Дополнительные сведения о местоположении земельного участка	—
2.	Площадь земельного участка ± величина погрешности определения(вычисления) площади ($P \pm \Delta P$), м ²	3520±21
3.	Формула, примененная для вычисления предельной погрешности определения площади земельного участка, с подставленными значениями и итоговые (вычисленные) значения (ΔP), м ²	$\Delta P = 3,5 \cdot M_t \cdot \sqrt{P_{\text{док}}} = 3,5 \cdot 0,10 \cdot \sqrt{3520} = 21$
4.	Площадь земельного участка согласно сведениям Единого государственного реестра недвижимости ($P_{\text{кад}}$), м ²	3520
5.	Оценка расхождения P и $P_{\text{кад}}$ ($P - P_{\text{кад}}$), м ²	0
6.	Предельный минимальный и максимальный размеры земельного участка ($P_{\text{мин}}$ и $P_{\text{макс}}$), м ²	$P_{\text{мин}}=600$, $P_{\text{макс}}=1200$
7.	Кадастровый или иной государственный учетный номер (инвентарный) здания, сооружения, объекта незавершенного строительства, расположенного на земельном участке	—
8.	Вид (виды) разрешенного использования	Для размещения и эксплуатации жилого дома и ведения личного подсобного хозяйства
8.1.	Дополнительные сведения об использовании земельного участка	—
9.	Сведения о земельных участках (землях общего пользования, территории общего пользования), посредством которых обеспечивается доступ	территория общего пользования

КАРТА-ПЛАН ТЕРРИТОРИИ

Сведения об уточняемых земельных участках, необходимые для исправления реестровых ошибок
в сведениях о местоположении их границ

1	2	3
10.	Иные сведения	При проведении комплексных кадастровых работ относительно земельного участка было выявлено несоответствие сведений ЕГРН фактическому местоположению. А именно, координаты земельного участка внесены в ЕГРН со смещением. Данное несоответствие квалифицируется в качестве реестровой ошибки. В рамках комплексных кадастровых работ данное смещение было устранено. Фактическая площадь земельного участка изменяется в пределах не более чем на 10 % больше площади земельного участка, сведения о которой относительно этого земельного участка содержатся в Едином государственном реестре недвижимости. Конфигурация земельного участка изменилась незначительно. Границы земельного участка определены по закрепленным границам искусственного происхождения - забором.

4. Пояснения к сведениям об уточняемом земельном участке с кадастровым номером 54:29:022601:45 :

1. —

1. Сведения о характерных точках границ уточняемого земельного участка с кадастровым номером 54:29:022601:46

Система координат МСК-54

Зона № 2

Обозначение характерных точек границ	Координаты, м				Метод определения координат	Формулы, примененные для расчета средней квадратической погрешности определения координат характерных точек границ (M_t), с подставленными в такие формулы значениями и итоговые (вычисленные) значения M_t , м	Описание закрепления точки
	содержатся в Едином государственном реестре недвижимости		определены в результате выполнения комплексных кадастровых работ				
	X	Y	X	Y			
1	2	3	4	5	6	7	8
n180У	—	—	453504.95	2176740.09	Метод спутниковых геодезических измерений (определений)	Точность положения характерных точек границ земельного участка соответствует точности, определения координат характерных точек границ	—

КАРТА-ПЛАН ТЕРРИТОРИИ

Сведения об уточняемых земельных участках, необходимые для исправления реестровых ошибок
в сведениях о местоположении их границ

						земельных участков установленных для соответствующей категории земель и вида разрешенного использования, Мт=0,1 м	
н181У	—	—	453526.47	2176773.11	Метод спутниковых геодезических измерений (определений)	Точность положения характерных точек границ земельного участка соответствует точности, определения координат характерных точек границ земельных участков установленных для соответствующей категории земель и вида разрешенного использования, Мт=0,1 м	—
н182У	—	—	453504.96	2176784.26	Метод спутниковых геодезических измерений (определений)	Точность положения характерных точек границ земельного участка соответствует точности, определения координат характерных точек границ земельных участков установленных для соответствующей категории земель и вида разрешенного использования, Мт=0,1 м	—
н183У	—	—	453486.74	2176792.41	Метод спутниковых геодезических измерений (определений)	Точность положения характерных точек границ земельного участка соответствует точности, определения координат характерных точек границ земельных участков установленных для соответствующей категории	—

КАРТА-ПЛАН ТЕРРИТОРИИ

Сведения об уточняемых земельных участках, необходимые для исправления реестровых ошибок
в сведениях о местоположении их границ

						земель и вида разрешенного использования, Мт=0,1 м	
н184У	—	—	453484.74	2176789.30	Метод спутниковых геодезических измерений (определений)	Точность положения характерных точек границ земельного участка соответствует точности, определения координат характерных точек границ земельных участков установленных для соответствующей категории земель и вида разрешенного использования, Мт=0,1 м	—
н185У	—	—	453470.54	2176797.38	Метод спутниковых геодезических измерений (определений)	Точность положения характерных точек границ земельного участка соответствует точности, определения координат характерных точек границ земельных участков установленных для соответствующей категории земель и вида разрешенного использования, Мт=0,1 м	—
н186У	—	—	453469.87	2176796.19	Метод спутниковых геодезических измерений (определений)	Точность положения характерных точек границ земельного участка соответствует точности, определения координат характерных точек границ земельных участков установленных для соответствующей категории земель и вида разрешенного использования, Мт=0,1 м	—

КАРТА-ПЛАН ТЕРРИТОРИИ

Сведения об уточняемых земельных участках, необходимые для исправления реестровых ошибок
в сведениях о местоположении их границ

н187У	—	—	453469.12	2176796.61	Метод спутниковых геодезических измерений (определений)	Точность положения характерных точек границ земельного участка соответствует точности, определения координат характерных точек границ земельных участков установленных для соответствующей категории земель и вида разрешенного использования, Мт=0,1 м	—
н188У	—	—	453462.83	2176785.66	Метод спутниковых геодезических измерений (определений)	Точность положения характерных точек границ земельного участка соответствует точности, определения координат характерных точек границ земельных участков установленных для соответствующей категории земель и вида разрешенного использования, Мт=0,1 м	—
н189У	—	—	453455.15	2176772.43	Метод спутниковых геодезических измерений (определений)	Точность положения характерных точек границ земельного участка соответствует точности, определения координат характерных точек границ земельных участков установленных для соответствующей категории земель и вида разрешенного использования, Мт=0,1 м	—
н179У	—	—	453455.62	2176771.66	Метод спутниковых геодезических	Точность положения характерных точек границ земельного участка соответствует точности,	—

КАРТА-ПЛАН ТЕРРИТОРИИ

Сведения об уточняемых земельных участках, необходимые для исправления реестровых ошибок
в сведениях о местоположении их границ

					измерений (определений)	определения координат характерных точек границ земельных участков установленных для соответствующей категории земель и вида разрешенного использования, Мт=0,1 м	
167	453496.20	2176747.59	453496.20	2176747.59	Метод спутниковых геодезических измерений (определений)	Точность положения характерных точек границ земельного участка соответствует точности, определения координат характерных точек границ земельных участков установленных для соответствующей категории земель и вида разрешенного использования, Мт=0,1 м	—
168	453495.71	2176746.60	—	—	Метод спутниковых геодезических измерений (определений)	Точность положения характерных точек границ земельного участка соответствует точности, определения координат характерных точек границ земельных участков установленных для соответствующей категории земель и вида разрешенного использования, Мт=0,1 м	—
169	453498.36	2176744.56	—	—	Метод спутниковых геодезических измерений (определений)	Точность положения характерных точек границ земельного участка соответствует точности, определения координат характерных точек границ земельных участков	—

КАРТА-ПЛАН ТЕРРИТОРИИ

Сведения об уточняемых земельных участках, необходимые для исправления реестровых ошибок
в сведениях о местоположении их границ

						установленных для соответствующей категории земель и вида разрешенного использования, Мт=0,1 м	
171	453504.69	2176739.67	—	—	Метод спутниковых геодезических измерений (определений)	Точность положения характерных точек границ земельного участка соответствует точности, определения координат характерных точек границ земельных участков установленных для соответствующей категории земель и вида разрешенного использования, Мт=0,1 м	—
172	453524.13	2176770.52	—	—	Метод спутниковых геодезических измерений (определений)	Точность положения характерных точек границ земельного участка соответствует точности, определения координат характерных точек границ земельных участков установленных для соответствующей категории земель и вида разрешенного использования, Мт=0,1 м	—
173	453473.94	2176804.77	—	—	Метод спутниковых геодезических измерений (определений)	Точность положения характерных точек границ земельного участка соответствует точности, определения координат характерных точек границ земельных участков установленных для соответствующей категории	—

КАРТА-ПЛАН ТЕРРИТОРИИ

Сведения об уточняемых земельных участках, необходимые для исправления реестровых ошибок
в сведениях о местоположении их границ

						земель и вида разрешенного использования, Мт=0,1 м	
174	453468.71	2176795.67	—	—	Метод спутниковых геодезических измерений (определений)	Точность положения характерных точек границ земельного участка соответствует точности, определения координат характерных точек границ земельных участков установленных для соответствующей категории земель и вида разрешенного использования, Мт=0,1 м	—
175	453463.52	2176786.49	—	—	Метод спутниковых геодезических измерений (определений)	Точность положения характерных точек границ земельного участка соответствует точности, определения координат характерных точек границ земельных участков установленных для соответствующей категории земель и вида разрешенного использования, Мт=0,1 м	—
166	453455.10	2176771.65	—	—	Метод спутниковых геодезических измерений (определений)	Точность положения характерных точек границ земельного участка соответствует точности, определения координат характерных точек границ земельных участков установленных для соответствующей категории земель и вида разрешенного использования, Мт=0,1 м	—

КАРТА-ПЛАН ТЕРРИТОРИИ

Сведения об уточняемых земельных участках, необходимые для исправления реестровых ошибок
в сведениях о местоположении их границ

н178У	—	—	453497.39	2176744.70	Метод спутниковых геодезических измерений (определений)	Точность положения характерных точек границ земельного участка соответствует точности, определения координат характерных точек границ земельных участков установленных для соответствующей категории земель и вида разрешенного использования, Мт=0,1 м	—
н180У	—	—	453504.95	2176740.09	Метод спутниковых геодезических измерений (определений)	Точность положения характерных точек границ земельного участка соответствует точности, определения координат характерных точек границ земельных участков установленных для соответствующей категории земель и вида разрешенного использования, Мт=0,1 м	—

2. Сведения о частях границ уточняемого земельного участка с кадастровым номером 54:29:022601:46

Обозначение части границ		Горизонтальное проложение (S), м	Описание прохождения части границ	Сведения о согласовании местоположения границ(согласовано/спорное)
от т.	до т.			
1	2	3	4	5
н180У	н181У	39.41	—	—
н181У	н182У	24.23	—	—
н182У	н183У	19.96	—	—
н183У	н184У	3.70	—	—
н184У	н185У	16.34	—	—
н185У	н186У	1.37	—	—
н186У	н187У	0.86	—	—
н187У	н188У	12.63	—	—

КАРТА-ПЛАН ТЕРРИТОРИИ

Сведения об уточняемых земельных участках, необходимые для исправления реестровых ошибок
в сведениях о местоположении их границ

н188У	н189У	15.30	—	—
н189У	н179У	0.90	—	—
н179У	167	47.18	—	—
167	н178У	3.13	—	—
н178У	н180У	8.85	—	—

3. Характеристики уточняемого земельного участка с кадастровым номером 54:29:022601:46

№ п/п	Наименование характеристик земельного участка	Значение характеристики
1	2	3
1.	Адрес земельного участка	—
1.1.	Сведения о местоположении земельного участка (при отсутствии адреса) в структурированном в соответствии с федеральной информационной адресной системой виде	обл. Новосибирская, р-н Чистоозерный, д. Очкино, ул. 50 лет Октября, дом 55
1.2.	Дополнительные сведения о местоположении земельного участка	—
2.	Площадь земельного участка ± величина погрешности определения(вычисления) площади ($P \pm \Delta P$), м ²	2080±16
3.	Формула, примененная для вычисления предельной погрешности определения площади земельного участка, с подставленными значениями и итоговые (вычисленные) значения (ΔP), м ²	$\Delta P = 3,5 \cdot M_t \cdot \sqrt{P_{\text{док}}} = 3,5 \cdot 0,10 \cdot \sqrt{2176} = 16$
4.	Площадь земельного участка согласно сведениям Единого государственного реестра недвижимости ($P_{\text{кад}}$), м ²	2176
5.	Оценка расхождения P и $P_{\text{кад}}$ ($P - P_{\text{кад}}$), м ²	-96
6.	Предельный минимальный и максимальный размеры земельного участка ($P_{\text{мин}}$ и $P_{\text{макс}}$), м ²	$P_{\text{мин}}=600$, $P_{\text{макс}}=1200$
7.	Кадастровый или иной государственный учетный номер (инвентарный) здания, сооружения, объекта незавершенного строительства, расположенного на земельном участке	—
8.	Вид (виды) разрешенного использования	Для ведения личного подсобного хозяйства
8.1.	Дополнительные сведения об использовании земельного участка	—
9.	Сведения о земельных участках (землях общего пользования, территории общего пользования), посредством которых обеспечивается доступ	территория общего пользования
10.	Иные сведения	При проведении комплексных кадастровых работ относительно земельного участка было выявлено несоответствие сведений ЕГРН

КАРТА-ПЛАН ТЕРРИТОРИИ

Сведения об уточняемых земельных участках, необходимые для исправления реестровых ошибок
в сведениях о местоположении их границ

1	2	3
		фактическому местоположению. А именно, координаты земельного участка внесены в ЕГРН со смещением. Данное несоответствие квалифицируется в качестве реестровой ошибки. В рамках комплексных кадастровых работ данное смещение было устранено. Фактическая площадь земельного участка изменяется в пределах не более чем на 10 % больше площади земельного участка, сведения о которой относительно этого земельного участка содержатся в Едином государственном реестре недвижимости. Конфигурация земельного участка изменилась незначительно. Границы земельного участка определены по закрепленным границам искусственного происхождения - забором.

4. Пояснения к сведениям об уточняемом земельном участке с кадастровым номером 54:29:022601:46 :

1. —

1. Сведения о характерных точках границ уточняемого земельного участка с кадастровым номером 54:29:022601:49

Система координат МСК-54

Зона № 2

Обозначение характерных точек границ	Координаты, м				Метод определения координат	Формулы, примененные для расчета средней квадратической погрешности определения координат характерных точек границ (M _i), с подставленными в такие формулы значениями и итоговые (вычисленные) значения M _г , м	Описание закрепления точки
	содержатся в Едином государственном реестре недвижимости		определены в результате выполнения комплексных кадастровых работ				
	X	Y	X	Y			
1	2	3	4	5	6	7	8
н244У	—	—	454227.43	2177268.62	Метод спутниковых геодезических измерений (определений)	Точность положения характерных точек границ земельного участка соответствует точности, определения координат характерных точек границ земельных участков установленных для	—

КАРТА-ПЛАН ТЕРРИТОРИИ

Сведения об уточняемых земельных участках, необходимые для исправления реестровых ошибок
в сведениях о местоположении их границ

						соответствующей категории земель и вида разрешенного использования, Мт=0,1 м	
н245У	—	—	454245.91	2177286.16	Метод спутниковых геодезических измерений (определений)	Точность положения характерных точек границ земельного участка соответствует точности, определения координат характерных точек границ земельных участков установленных для соответствующей категории земель и вида разрешенного использования, Мт=0,1 м	—
н246У	—	—	454203.24	2177317.02	Метод спутниковых геодезических измерений (определений)	Точность положения характерных точек границ земельного участка соответствует точности, определения координат характерных точек границ земельных участков установленных для соответствующей категории земель и вида разрешенного использования, Мт=0,1 м	—
243	454178.48	2177334.83	454178.48	2177334.83	Метод спутниковых геодезических измерений (определений)	Точность положения характерных точек границ земельного участка соответствует точности, определения координат характерных точек границ земельных участков установленных для соответствующей категории земель и вида разрешенного использования, Мт=0,1 м	—

КАРТА-ПЛАН ТЕРРИТОРИИ

Сведения об уточняемых земельных участках, необходимые для исправления реестровых ошибок
в сведениях о местоположении их границ

242	454176.27	2177332.18	—	—	Метод спутниковых геодезических измерений (определений)	Точность положения характерных точек границ земельного участка соответствует точности, определения координат характерных точек границ земельных участков установленных для соответствующей категории земель и вида разрешенного использования, Мt=0,1 м	—
241	454138.11	2177352.36	—	—	Метод спутниковых геодезических измерений (определений)	Точность положения характерных точек границ земельного участка соответствует точности, определения координат характерных точек границ земельных участков установленных для соответствующей категории земель и вида разрешенного использования, Мt=0,1 м	—
240	454133.29	2177344.79	—	—	Метод спутниковых геодезических измерений (определений)	Точность положения характерных точек границ земельного участка соответствует точности, определения координат характерных точек границ земельных участков установленных для соответствующей категории земель и вида разрешенного использования, Мt=0,1 м	—
250	454129.88	2177339.47	—	—	Метод спутниковых геодезических	Точность положения характерных точек границ земельного участка соответствует точности,	—

КАРТА-ПЛАН ТЕРРИТОРИИ

Сведения об уточняемых земельных участках, необходимые для исправления реестровых ошибок
в сведениях о местоположении их границ

					измерений (определений)	определения координат характерных точек границ земельных участков установленных для соответствующей категории земель и вида разрешенного использования, Мт=0,1 м	
249	454123.25	2177329.14	—	—	Метод спутниковых геодезических измерений (определений)	Точность положения характерных точек границ земельного участка соответствует точности, определения координат характерных точек границ земельных участков установленных для соответствующей категории земель и вида разрешенного использования, Мт=0,1 м	—
н247У	—	—	454140.44	2177356.33	Метод спутниковых геодезических измерений (определений)	Точность положения характерных точек границ земельного участка соответствует точности, определения координат характерных точек границ земельных участков установленных для соответствующей категории земель и вида разрешенного использования, Мт=0,1 м	—
н248У	—	—	454127.89	2177336.37	Метод спутниковых геодезических измерений (определений)	Точность положения характерных точек границ земельного участка соответствует точности, определения координат характерных точек границ земельных участков	—

КАРТА-ПЛАН ТЕРРИТОРИИ

Сведения об уточняемых земельных участках, необходимые для исправления реестровых ошибок
в сведениях о местоположении их границ

						установленных для соответствующей категории земель и вида разрешенного использования, Мт=0,1 м	
н249У	—	—	454126.31	2177337.23	Метод спутниковых геодезических измерений (определений)	Точность положения характерных точек границ земельного участка соответствует точности, определения координат характерных точек границ земельных участков установленных для соответствующей категории земель и вида разрешенного использования, Мт=0,1 м	—
н250У	—	—	454121.61	2177330.32	Метод спутниковых геодезических измерений (определений)	Точность положения характерных точек границ земельного участка соответствует точности, определения координат характерных точек границ земельных участков установленных для соответствующей категории земель и вида разрешенного использования, Мт=0,1 м	—
248	454158.97	2177307.92	454158.97	2177307.92	Метод спутниковых геодезических измерений (определений)	Точность положения характерных точек границ земельного участка соответствует точности, определения координат характерных точек границ земельных участков установленных для соответствующей категории	—

КАРТА-ПЛАН ТЕРРИТОРИИ

Сведения об уточняемых земельных участках, необходимые для исправления реестровых ошибок
в сведениях о местоположении их границ

						земель и вида разрешенного использования, Мт=0,1 м	
247	454175.49	2177297.20	454175.49	2177297.20	Метод спутниковых геодезических измерений (определений)	Точность положения характерных точек границ земельного участка соответствует точности, определения координат характерных точек границ земельных участков установленных для соответствующей категории земель и вида разрешенного использования, Мт=0,1 м	—
246	454178.89	2177301.72	454178.89	2177301.72	Метод спутниковых геодезических измерений (определений)	Точность положения характерных точек границ земельного участка соответствует точности, определения координат характерных точек границ земельных участков установленных для соответствующей категории земель и вида разрешенного использования, Мт=0,1 м	—
245	454233.49	2177264.46	—	—	Метод спутниковых геодезических измерений (определений)	Точность положения характерных точек границ земельного участка соответствует точности, определения координат характерных точек границ земельных участков установленных для соответствующей категории земель и вида разрешенного использования, Мт=0,1 м	—

КАРТА-ПЛАН ТЕРРИТОРИИ

Сведения об уточняемых земельных участках, необходимые для исправления реестровых ошибок
в сведениях о местоположении их границ

244	454251.98	2177281.96	—	—	Метод спутниковых геодезических измерений (определений)	Точность положения характерных точек границ земельного участка соответствует точности, определения координат характерных точек границ земельных участков установленных для соответствующей категории земель и вида разрешенного использования, Мт=0,1 м	—
н244У	—	—	454227.43	2177268.62	Метод спутниковых геодезических измерений (определений)	Точность положения характерных точек границ земельного участка соответствует точности, определения координат характерных точек границ земельных участков установленных для соответствующей категории земель и вида разрешенного использования, Мт=0,1 м	—

2. Сведения о частях границ уточняемого земельного участка с кадастровым номером 54:29:022601:49

Обозначение части границ		Горизонтальное проложение (S), м	Описание прохождения части границ	Сведения о согласовании местоположения границ(согласовано/спорное)
от т.	до т.			
1	2	3	4	5
н244У	н245У	25.48	—	—
н245У	н246У	52.66	—	—
н246У	243	30.50	—	—
243	н247У	43.70	—	—
н247У	н248У	23.58	—	—
н248У	н249У	1.80	—	—
н249У	н250У	8.36	—	—
н250У	248	43.56	—	—

КАРТА-ПЛАН ТЕРРИТОРИИ

Сведения об уточняемых земельных участках, необходимые для исправления реестровых ошибок
в сведениях о местоположении их границ

248	247	19.69	—	—
247	246	5.66	—	—
246	н244У	58.75	—	—

3. Характеристики уточняемого земельного участка с кадастровым номером 54:29:022601:49

№ п/п	Наименование характеристик земельного участка	Значение характеристики
1	2	3
1.	Адрес земельного участка	—
1.1.	Сведения о местоположении земельного участка (при отсутствии адреса) в структурированном в соответствии с федеральной информационной адресной системой виде	обл. Новосибирская, р-н Чистоозерный, д. Очкино, ул. Ленина, дом 165
1.2.	Дополнительные сведения о местоположении земельного участка	—
2.	Площадь земельного участка ± величина погрешности определения(вычисления) площади ($P \pm \Delta P$), м ²	3625±21
3.	Формула, примененная для вычисления предельной погрешности определения площади земельного участка, с подставленными значениями и итоговые (вычисленные) значения (ΔP), м ²	$\Delta P = 3,5 \cdot M_t \cdot \sqrt{P_{\text{ДОК}}} = 3,5 \cdot 0,10 \cdot \sqrt{3625} = 21$
4.	Площадь земельного участка согласно сведениям Единого государственного реестра недвижимости ($P_{\text{кад}}$), м ²	3625
5.	Оценка расхождения P и $P_{\text{кад}}$ ($P - P_{\text{кад}}$), м ²	0
6.	Предельный минимальный и максимальный размеры земельного участка ($P_{\text{мин}}$ и $P_{\text{макс}}$), м ²	$P_{\text{мин}}=600$, $P_{\text{макс}}=1200$
7.	Кадастровый или иной государственный учетный номер (инвентарный) здания, сооружения, объекта незавершенного строительства, расположенного на земельном участке	54:29:022601:191
8.	Вид (виды) разрешенного использования	Для ведения личного подсобного хозяйства
8.1.	Дополнительные сведения об использовании земельного участка	—
9.	Сведения о земельных участках (землях общего пользования, территории общего пользования), посредством которых обеспечивается доступ	территория общего пользования
10.	Иные сведения	При проведении комплексных кадастровых работ относительно земельного участка было выявлено несоответствие сведений ЕГРН фактическому местоположению. А именно, координаты земельного участка внесены в ЕГРН со смещением. Данное несоответствие

КАРТА-ПЛАН ТЕРРИТОРИИ

Сведения об уточняемых земельных участках, необходимые для исправления реестровых ошибок
в сведениях о местоположении их границ

1	2	3
		квалифицируется в качестве реестровой ошибки. В рамках комплексных кадастровых работ данное смещение было устранено. Фактическая площадь земельного участка изменяется в пределах не более чем на 10 % больше площади земельного участка, сведения о которой относительно этого земельного участка содержатся в Едином государственном реестре недвижимости. Конфигурация земельного участка изменилась незначительно. Границы земельного участка определены по закрепленным границам искусственного происхождения - забором.

4. Пояснения к сведениям об уточняемом земельном участке с кадастровым номером 54:29:022601:49 :

1. —

1. Сведения о характерных точках границ уточняемого земельного участка с кадастровым номером 54:29:022601:51

Система координат МСК-54

Зона № 2

Обозначение характерных точек границ	Координаты, м				Метод определения координат	Формулы, примененные для расчета средней квадратической погрешности определения координат характерных точек границ (M_i), с подставленными в такие формулы значениями и итоговые (вычисленные) значения M_i , м	Описание закрепления точки
	содержатся в Едином государственном реестре недвижимости		определены в результате выполнения комплексных кадастровых работ				
	X	Y	X	Y			
1	2	3	4	5	6	7	8
70	453951.87	2176912.42	453951.87	2176912.42	Метод спутниковых геодезических измерений (определений)	Точность положения характерных точек границ земельного участка соответствует точности, определения координат характерных точек границ земельных участков установленных для соответствующей категории	—

КАРТА-ПЛАН ТЕРРИТОРИИ

Сведения об уточняемых земельных участках, необходимые для исправления реестровых ошибок
в сведениях о местоположении их границ

						земель и вида разрешенного использования, Мт=0,1 м	
59	453962.91	2176929.09	—	—	Метод спутниковых геодезических измерений (определений)	Точность положения характерных точек границ земельного участка соответствует точности, определения координат характерных точек границ земельных участков установленных для соответствующей категории земель и вида разрешенного использования, Мт=0,1 м	—
60	453887.13	2176980.38	—	—	Метод спутниковых геодезических измерений (определений)	Точность положения характерных точек границ земельного участка соответствует точности, определения координат характерных точек границ земельных участков установленных для соответствующей категории земель и вида разрешенного использования, Мт=0,1 м	—
61	453884.81	2176976.75	—	—	Метод спутниковых геодезических измерений (определений)	Точность положения характерных точек границ земельного участка соответствует точности, определения координат характерных точек границ земельных участков установленных для соответствующей категории земель и вида разрешенного использования, Мт=0,1 м	—

КАРТА-ПЛАН ТЕРРИТОРИИ

Сведения об уточняемых земельных участках, необходимые для исправления реестровых ошибок
в сведениях о местоположении их границ

62	453880.16	2176969.48	—	—	Метод спутниковых геодезических измерений (определений)	Точность положения характерных точек границ земельного участка соответствует точности, определения координат характерных точек границ земельных участков установленных для соответствующей категории земель и вида разрешенного использования, Мт=0,1 м	—
н68У	—	—	453962.91	2176929.08	Метод спутниковых геодезических измерений (определений)	Точность положения характерных точек границ земельного участка соответствует точности, определения координат характерных точек границ земельных участков установленных для соответствующей категории земель и вида разрешенного использования, Мт=0,1 м	—
н69У	—	—	453887.13	2176980.37	Метод спутниковых геодезических измерений (определений)	Точность положения характерных точек границ земельного участка соответствует точности, определения координат характерных точек границ земельных участков установленных для соответствующей категории земель и вида разрешенного использования, Мт=0,1 м	—
63	453878.85	2176967.64	453878.85	2176967.64	Метод спутниковых геодезических	Точность положения характерных точек границ земельного участка соответствует точности,	—

КАРТА-ПЛАН ТЕРРИТОРИИ

Сведения об уточняемых земельных участках, необходимые для исправления реестровых ошибок
в сведениях о местоположении их границ

					измерений (определений)	определения координат характерных точек границ земельных участков установленных для соответствующей категории земель и вида разрешенного использования, Мт=0,1 м	
64	453885.34	2176962.97	—	—	Метод спутниковых геодезических измерений (определений)	Точность положения характерных точек границ земельного участка соответствует точности, определения координат характерных точек границ земельных участков установленных для соответствующей категории земель и вида разрешенного использования, Мт=0,1 м	—
65	453882.14	2176958.50	—	—	Метод спутниковых геодезических измерений (определений)	Точность положения характерных точек границ земельного участка соответствует точности, определения координат характерных точек границ земельных участков установленных для соответствующей категории земель и вида разрешенного использования, Мт=0,1 м	—
н70У	—	—	453885.35	2176962.96	Метод спутниковых геодезических измерений (определений)	Точность положения характерных точек границ земельного участка соответствует точности, определения координат характерных точек границ земельных участков	—

КАРТА-ПЛАН ТЕРРИТОРИИ

Сведения об уточняемых земельных участках, необходимые для исправления реестровых ошибок
в сведениях о местоположении их границ

						установленных для соответствующей категории земель и вида разрешенного использования, Мт=0,1 м	
н71У	—	—	453882.15	2176958.52	Метод спутниковых геодезических измерений (определений)	Точность положения характерных точек границ земельного участка соответствует точности, определения координат характерных точек границ земельных участков установленных для соответствующей категории земель и вида разрешенного использования, Мт=0,1 м	—
66	453875.65	2176963.17	453875.65	2176963.17	Метод спутниковых геодезических измерений (определений)	Точность положения характерных точек границ земельного участка соответствует точности, определения координат характерных точек границ земельных участков установленных для соответствующей категории земель и вида разрешенного использования, Мт=0,1 м	—
67	453869.15	2176954.08	—	—	Метод спутниковых геодезических измерений (определений)	Точность положения характерных точек границ земельного участка соответствует точности, определения координат характерных точек границ земельных участков установленных для соответствующей категории	—

КАРТА-ПЛАН ТЕРРИТОРИИ

Сведения об уточняемых земельных участках, необходимые для исправления реестровых ошибок
в сведениях о местоположении их границ

						земель и вида разрешенного использования, Мт=0,1 м	
68	453887.93	2176940.39	—	—	Метод спутниковых геодезических измерений (определений)	Точность положения характерных точек границ земельного участка соответствует точности, определения координат характерных точек границ земельных участков установленных для соответствующей категории земель и вида разрешенного использования, Мт=0,1 м	—
69	453895.14	2176952.00	—	—	Метод спутниковых геодезических измерений (определений)	Точность положения характерных точек границ земельного участка соответствует точности, определения координат характерных точек границ земельных участков установленных для соответствующей категории земель и вида разрешенного использования, Мт=0,1 м	—
н72У	—	—	453874.05	2176960.94	Метод спутниковых геодезических измерений (определений)	Точность положения характерных точек границ земельного участка соответствует точности, определения координат характерных точек границ земельных участков установленных для соответствующей категории земель и вида разрешенного использования, Мт=0,1 м	—

КАРТА-ПЛАН ТЕРРИТОРИИ

Сведения об уточняемых земельных участках, необходимые для исправления реестровых ошибок
в сведениях о местоположении их границ

н73У	—	—	453875.03	2176959.84	Метод спутниковых геодезических измерений (определений)	Точность положения характерных точек границ земельного участка соответствует точности, определения координат характерных точек границ земельных участков установленных для соответствующей категории земель и вида разрешенного использования, Мт=0,1 м	—
н74У	—	—	453870.77	2176953.14	Метод спутниковых геодезических измерений (определений)	Точность положения характерных точек границ земельного участка соответствует точности, определения координат характерных точек границ земельных участков установленных для соответствующей категории земель и вида разрешенного использования, Мт=0,1 м	—
н75У	—	—	453878.14	2176948.10	Метод спутниковых геодезических измерений (определений)	Точность положения характерных точек границ земельного участка соответствует точности, определения координат характерных точек границ земельных участков установленных для соответствующей категории земель и вида разрешенного использования, Мт=0,1 м	—
н76У	—	—	453878.38	2176947.35	Метод спутниковых геодезических	Точность положения характерных точек границ земельного участка соответствует точности,	—

КАРТА-ПЛАН ТЕРРИТОРИИ

Сведения об уточняемых земельных участках, необходимые для исправления реестровых ошибок
в сведениях о местоположении их границ

					измерений (определений)	определения координат характерных точек границ земельных участков установленных для соответствующей категории земель и вида разрешенного использования, Мт=0,1 м	
н77У	—	—	453888.92	2176940.36	Метод спутниковых геодезических измерений (определений)	Точность положения характерных точек границ земельного участка соответствует точности, определения координат характерных точек границ земельных участков установленных для соответствующей категории земель и вида разрешенного использования, Мт=0,1 м	—
н78У	—	—	453896.03	2176951.14	Метод спутниковых геодезических измерений (определений)	Точность положения характерных точек границ земельного участка соответствует точности, определения координат характерных точек границ земельных участков установленных для соответствующей категории земель и вида разрешенного использования, Мт=0,1 м	—
70	453951.87	2176912.42	453951.87	2176912.42	Метод спутниковых геодезических измерений (определений)	Точность положения характерных точек границ земельного участка соответствует точности, определения координат характерных точек границ земельных участков	—

КАРТА-ПЛАН ТЕРРИТОРИИ

Сведения об уточняемых земельных участках, необходимые для исправления реестровых ошибок
в сведениях о местоположении их границ

						установленных для соответствующей категории земель и вида разрешенного использования, Мт=0,1 м	
--	--	--	--	--	--	--	--

2. Сведения о частях границ уточняемого земельного участка с кадастровым номером 54:29:022601:51

Обозначение части границ		Горизонтальное проложение (S), м	Описание прохождения части границ	Сведения о согласовании местоположения границ(согласовано/спорное)
от т.	до т.			
1	2	3	4	5
70	н68У	19.99	—	—
н68У	н69У	91.51	—	—
н69У	63	15.19	—	—
63	н70У	8.01	—	—
н70У	н71У	5.47	—	—
н71У	66	7.99	—	—
66	н72У	2.74	—	—
н72У	н73У	1.47	—	—
н73У	н74У	7.94	—	—
н74У	н75У	8.93	—	—
н75У	н76У	0.79	—	—
н76У	н77У	12.65	—	—
н77У	н78У	12.91	—	—
н78У	70	67.95	—	—

3. Характеристики уточняемого земельного участка с кадастровым номером 54:29:022601:51

№ п/п	Наименование характеристик земельного участка	Значение характеристики
1	2	3
1.	Адрес земельного участка	—
1.1.	Сведения о местоположении земельного участка (при отсутствии адреса) в структурированном в соответствии с федеральной информационной адресной системой виде	обл. Новосибирская, р-н Чистоозерный, д. Очкино, ул. Ленина, дом 141
1.2.	Дополнительные сведения о местоположении земельного участка	—

КАРТА-ПЛАН ТЕРРИТОРИИ

Сведения об уточняемых земельных участках, необходимые для исправления реестровых ошибок
в сведениях о местоположении их границ

1	2	3
2.	Площадь земельного участка ± величина погрешности определения(вычисления) площади ($P \pm \Delta P$), м ²	2030±16
3.	Формула, примененная для вычисления предельной погрешности определения площади земельного участка, с подставленными значениями и итоговые (вычисленные) значения (ΔP), м ²	$\Delta P = 3,5 \cdot M_t \cdot \sqrt{P_{\text{док}}} = 3,5 \cdot 0,10 \cdot \sqrt{2030} = 16$
4.	Площадь земельного участка согласно сведениям Единого государственного реестра недвижимости ($P_{\text{кад}}$), м ²	2030
5.	Оценка расхождения P и $P_{\text{кад}}$ ($P - P_{\text{кад}}$), м ²	0
6.	Предельный минимальный и максимальный размеры земельного участка ($P_{\text{мин}}$ и $P_{\text{макс}}$), м ²	$P_{\text{мин}}=600$, $P_{\text{макс}}=1200$
7.	Кадастровый или иной государственный учетный номер (инвентарный) здания, сооружения, объекта незавершенного строительства, расположенного на земельном участке	—
8.	Вид (виды) разрешенного использования	Для ведения личного подсобного хозяйства
8.1.	Дополнительные сведения об использовании земельного участка	—
9.	Сведения о земельных участках (землях общего пользования, территории общего пользования), посредством которых обеспечивается доступ	территория общего пользования
10.	Иные сведения	При проведении комплексных кадастровых работ относительно земельного участка было выявлено несоответствие сведений ЕГРН фактическому местоположению. А именно, координаты земельного участка внесены в ЕГРН со смещением. Данное несоответствие квалифицируется в качестве реестровой ошибки. В рамках комплексных кадастровых работ данное смещение было устранено. Фактическая площадь земельного участка изменяется в пределах не более чем на 10 % больше площади земельного участка, сведения о которой относительно этого земельного участка содержатся в Едином государственном реестре недвижимости. Конфигурация земельного участка изменилась незначительно. Границы земельного участка определены по закрепленным границам искусственного происхождения - забором.

4. Пояснения к сведениям об уточняемом земельном участке с кадастровым номером 54:29:022601:51 :

1.	—
----	---

КАРТА-ПЛАН ТЕРРИТОРИИ

Сведения об уточняемых земельных участках, необходимые для исправления реестровых ошибок
в сведениях о местоположении их границ

1. Сведения о характерных точках границ уточняемого земельного участка с кадастровым номером 54:29:022601:52

Система координат МСК-54

Зона № 2

Обозначение характерных точек границ	Координаты, м				Метод определения координат	Формулы, примененные для расчета средней квадратической погрешности определения координат характерных точек границ (M_t), с подставленными в такие формулы значениями и итоговые (вычисленные) значения M_t , м	Описание закрепления точки
	содержатся в Едином государственном реестре недвижимости		определены в результате выполнения комплексных кадастровых работ				
	X	Y	X	Y			
1	2	3	4	5	6	7	8
н71У	—	—	453882.15	2176958.52	Метод спутниковых геодезических измерений (определений)	Точность положения характерных точек границ земельного участка соответствует точности, определения координат характерных точек границ земельных участков установленных для соответствующей категории земель и вида разрешенного использования, $M_t=0,1$ м	—
н70У	—	—	453885.35	2176962.96	Метод спутниковых геодезических измерений (определений)	Точность положения характерных точек границ земельного участка соответствует точности, определения координат характерных точек границ земельных участков установленных для соответствующей категории земель и вида разрешенного использования, $M_t=0,1$ м	—
63	453878.85	2176967.64	453878.85	2176967.64	Метод спутниковых геодезических	Точность положения характерных точек границ земельного участка	—

КАРТА-ПЛАН ТЕРРИТОРИИ

Сведения об уточняемых земельных участках, необходимые для исправления реестровых ошибок
в сведениях о местоположении их границ

					измерений (определений)	соответствует точности, определения координат характерных точек границ земельных участков установленных для соответствующей категории земель и вида разрешенного использования, Мт=0,1 м	
66	453875.65	2176963.17	453875.65	2176963.17	Метод спутниковых геодезических измерений (определений)	Точность положения характерных точек границ земельного участка соответствует точности, определения координат характерных точек границ земельных участков установленных для соответствующей категории земель и вида разрешенного использования, Мт=0,1 м	—
65	453882.14	2176958.50	—	—	Метод спутниковых геодезических измерений (определений)	Точность положения характерных точек границ земельного участка соответствует точности, определения координат характерных точек границ земельных участков установленных для соответствующей категории земель и вида разрешенного использования, Мт=0,1 м	—
64	453885.34	2176962.97	—	—	Метод спутниковых геодезических измерений (определений)	Точность положения характерных точек границ земельного участка соответствует точности, определения координат характерных точек границ	—

КАРТА-ПЛАН ТЕРРИТОРИИ

Сведения об уточняемых земельных участках, необходимые для исправления реестровых ошибок
в сведениях о местоположении их границ

						земельных участков установленных для соответствующей категории земель и вида разрешенного использования, Мт=0,1 м	
н71У	—	—	453882.15	2176958.52	Метод спутниковых геодезических измерений (определений)	Точность положения характерных точек границ земельного участка соответствует точности, определения координат характерных точек границ земельных участков установленных для соответствующей категории земель и вида разрешенного использования, Мт=0,1 м	—

2. Сведения о частях границ уточняемого земельного участка с кадастровым номером 54:29:022601:52

Обозначение части границ		Горизонтальное проложение (S), м	Описание прохождения части границ	Сведения о согласовании местоположения границ(согласовано/спорное)
от т.	до т.			
1	2	3	4	5
н71У	н70У	5.47	—	—
н70У	63	8.01	—	—
63	66	5.50	—	—
66	н71У	7.99	—	—

3. Характеристики уточняемого земельного участка с кадастровым номером 54:29:022601:52

№ п/п	Наименование характеристик земельного участка	Значение характеристики
1	2	3
1.	Адрес земельного участка	—
1.1.	Сведения о местоположении земельного участка (при отсутствии адреса) в структурированном в соответствии с федеральной информационной адресной системой виде	обл. Новосибирская, р-н Чистоозерный, д. Очкино, ул. Ленина, дом 141/1
1.2.	Дополнительные сведения о местоположении земельного участка	—

КАРТА-ПЛАН ТЕРРИТОРИИ

Сведения об уточняемых земельных участках, необходимые для исправления реестровых ошибок
в сведениях о местоположении их границ

1	2	3
2.	Площадь земельного участка ± величина погрешности определения(вычисления) площади ($P \pm \Delta P$), м ²	44±2
3.	Формула, примененная для вычисления предельной погрешности определения площади земельного участка, с подставленными значениями и итоговые (вычисленные) значения (ΔP), м ²	$\Delta P = 3,5 \cdot M_t \cdot \sqrt{P_{\text{док}}} = 3,5 \cdot 0,10 \cdot \sqrt{44} = 2$
4.	Площадь земельного участка согласно сведениям Единого государственного реестра недвижимости ($P_{\text{кад}}$), м ²	44
5.	Оценка расхождения P и $P_{\text{кад}}$ ($P - P_{\text{кад}}$), м ²	0
6.	Предельный минимальный и максимальный размеры земельного участка ($P_{\text{мин}}$ и $P_{\text{макс}}$), м ²	$P_{\text{мин}}=600$, $P_{\text{макс}}=1200$
7.	Кадастровый или иной государственный учетный номер (инвентарный) здания, сооружения, объекта незавершенного строительства, расположенного на земельном участке	—
8.	Вид (виды) разрешенного использования	Для установки торгового ларька
8.1.	Дополнительные сведения об использовании земельного участка	—
9.	Сведения о земельных участках (землях общего пользования, территории общего пользования), посредством которых обеспечивается доступ	территория общего пользования
10.	Иные сведения	При проведении комплексных кадастровых работ относительно земельного участка было выявлено несоответствие сведений ЕГРН фактическому местоположению. А именно, координаты земельного участка внесены в ЕГРН со смещением. Данное несоответствие квалифицируется в качестве реестровой ошибки. В рамках комплексных кадастровых работ данное смещение было устранено. Фактическая площадь земельного участка изменяется в пределах не более чем на 10 % больше площади земельного участка, сведения о которой относительно этого земельного участка содержатся в Едином государственном реестре недвижимости. Конфигурация земельного участка изменилась незначительно. Границы земельного участка определены по закрепленным границам искусственного происхождения - забором.

4. Пояснения к сведениям об уточняемом земельном участке с кадастровым номером 54:29:022601:52 :

1.	—
----	---

КАРТА-ПЛАН ТЕРРИТОРИИ

Сведения об уточняемых земельных участках, необходимые для исправления реестровых ошибок
в сведениях о местоположении их границ

1. Сведения о характерных точках границ уточняемого земельного участка с кадастровым номером 54:29:022601:53

Система координат МСК-54

Зона № 2

Обозначение характерных точек границ	Координаты, м				Метод определения координат	Формулы, примененные для расчета средней квадратической погрешности определения координат характерных точек границ (M_t), с подставленными в такие формулы значениями и итоговые (вычисленные) значения M_t , м	Описание закрепления точки
	содержатся в Едином государственном реестре недвижимости		определены в результате выполнения комплексных кадастровых работ				
	X	Y	X	Y			
1	2	3	4	5	6	7	8
n167У	—	—	453501.66	2176685.29	Метод спутниковых геодезических измерений (определений)	Точность положения характерных точек границ земельного участка соответствует точности, определения координат характерных точек границ земельных участков установленных для соответствующей категории земель и вида разрешенного использования, $M_t=0,1$ м	—
n168У	—	—	453510.12	2176700.04	Метод спутниковых геодезических измерений (определений)	Точность положения характерных точек границ земельного участка соответствует точности, определения координат характерных точек границ земельных участков установленных для соответствующей категории земель и вида разрешенного использования, $M_t=0,1$ м	—
n169У	—	—	453482.00	2176716.69	Метод спутниковых геодезических	Точность положения характерных точек границ земельного участка	—

КАРТА-ПЛАН ТЕРРИТОРИИ

Сведения об уточняемых земельных участках, необходимые для исправления реестровых ошибок
в сведениях о местоположении их границ

					измерений (определений)	соответствует точности, определения координат характерных точек границ земельных участков установленных для соответствующей категории земель и вида разрешенного использования, Мт=0,1 м	
н170У	—	—	453474.95	2176721.70	Метод спутниковых геодезических измерений (определений)	Точность положения характерных точек границ земельного участка соответствует точности, определения координат характерных точек границ земельных участков установленных для соответствующей категории земель и вида разрешенного использования, Мт=0,1 м	—
н171У	—	—	453463.44	2176730.30	Метод спутниковых геодезических измерений (определений)	Точность положения характерных точек границ земельного участка соответствует точности, определения координат характерных точек границ земельных участков установленных для соответствующей категории земель и вида разрешенного использования, Мт=0,1 м	—
н172У	—	—	453459.96	2176734.97	Метод спутниковых геодезических измерений (определений)	Точность положения характерных точек границ земельного участка соответствует точности, определения координат характерных точек границ	—

КАРТА-ПЛАН ТЕРРИТОРИИ

Сведения об уточняемых земельных участках, необходимые для исправления реестровых ошибок
в сведениях о местоположении их границ

						земельных участков установленных для соответствующей категории земель и вида разрешенного использования, Мт=0,1 м	
н173У	—	—	453455.59	2176740.28	Метод спутниковых геодезических измерений (определений)	Точность положения характерных точек границ земельного участка соответствует точности, определения координат характерных точек границ земельных участков установленных для соответствующей категории земель и вида разрешенного использования, Мт=0,1 м	—
н174У	—	—	453442.29	2176749.14	Метод спутниковых геодезических измерений (определений)	Точность положения характерных точек границ земельного участка соответствует точности, определения координат характерных точек границ земельных участков установленных для соответствующей категории земель и вида разрешенного использования, Мт=0,1 м	—
159	453431.76	2176729.33	453431.76	2176729.33	Метод спутниковых геодезических измерений (определений)	Точность положения характерных точек границ земельного участка соответствует точности, определения координат характерных точек границ земельных участков установленных для соответствующей категории	—

КАРТА-ПЛАН ТЕРРИТОРИИ

Сведения об уточняемых земельных участках, необходимые для исправления реестровых ошибок
в сведениях о местоположении их границ

						земель и вида разрешенного использования, Мт=0,1 м	
158	453504.04	2176686.73	—	—	Метод спутниковых геодезических измерений (определений)	Точность положения характерных точек границ земельного участка соответствует точности, определения координат характерных точек границ земельных участков установленных для соответствующей категории земель и вида разрешенного использования, Мт=0,1 м	—
157	453512.68	2176699.04	—	—	Метод спутниковых геодезических измерений (определений)	Точность положения характерных точек границ земельного участка соответствует точности, определения координат характерных точек границ земельных участков установленных для соответствующей категории земель и вида разрешенного использования, Мт=0,1 м	—
165	453483.86	2176717.61	—	—	Метод спутниковых геодезических измерений (определений)	Точность положения характерных точек границ земельного участка соответствует точности, определения координат характерных точек границ земельных участков установленных для соответствующей категории земель и вида разрешенного использования, Мт=0,1 м	—

КАРТА-ПЛАН ТЕРРИТОРИИ

Сведения об уточняемых земельных участках, необходимые для исправления реестровых ошибок
в сведениях о местоположении их границ

164	453463.44	2176730.78	—	—	Метод спутниковых геодезических измерений (определений)	Точность положения характерных точек границ земельного участка соответствует точности, определения координат характерных точек границ земельных участков установленных для соответствующей категории земель и вида разрешенного использования, Мт=0,1 м	—
163	453460.36	2176734.88	—	—	Метод спутниковых геодезических измерений (определений)	Точность положения характерных точек границ земельного участка соответствует точности, определения координат характерных точек границ земельных участков установленных для соответствующей категории земель и вида разрешенного использования, Мт=0,1 м	—
162	453448.83	2176744.74	—	—	Метод спутниковых геодезических измерений (определений)	Точность положения характерных точек границ земельного участка соответствует точности, определения координат характерных точек границ земельных участков установленных для соответствующей категории земель и вида разрешенного использования, Мт=0,1 м	—
161	453442.43	2176749.40	—	—	Метод спутниковых геодезических	Точность положения характерных точек границ земельного участка соответствует точности,	—

КАРТА-ПЛАН ТЕРРИТОРИИ

Сведения об уточняемых земельных участках, необходимые для исправления реестровых ошибок
в сведениях о местоположении их границ

					измерений (определений)	определения координат характерных точек границ земельных участков установленных для соответствующей категории земель и вида разрешенного использования, Мт=0,1 м	
160	453437.03	2176739.99	—	—	Метод спутниковых геодезических измерений (определений)	Точность положения характерных точек границ земельного участка соответствует точности, определения координат характерных точек границ земельных участков установленных для соответствующей категории земель и вида разрешенного использования, Мт=0,1 м	—
н175У	—	—	453455.75	2176715.19	Метод спутниковых геодезических измерений (определений)	Точность положения характерных точек границ земельного участка соответствует точности, определения координат характерных точек границ земельных участков установленных для соответствующей категории земель и вида разрешенного использования, Мт=0,1 м	—
н176У	—	—	453469.77	2176706.68	Метод спутниковых геодезических измерений (определений)	Точность положения характерных точек границ земельного участка соответствует точности, определения координат характерных точек границ земельных участков	—

КАРТА-ПЛАН ТЕРРИТОРИИ

Сведения об уточняемых земельных участках, необходимые для исправления реестровых ошибок
в сведениях о местоположении их границ

						установленных для соответствующей категории земель и вида разрешенного использования, Мт=0,1 м	
н177У	—	—	453477.72	2176698.71	Метод спутниковых геодезических измерений (определений)	Точность положения характерных точек границ земельного участка соответствует точности, определения координат характерных точек границ земельных участков установленных для соответствующей категории земель и вида разрешенного использования, Мт=0,1 м	—
н167У	—	—	453501.66	2176685.29	Метод спутниковых геодезических измерений (определений)	Точность положения характерных точек границ земельного участка соответствует точности, определения координат характерных точек границ земельных участков установленных для соответствующей категории земель и вида разрешенного использования, Мт=0,1 м	—

2. Сведения о частях границ уточняемого земельного участка с кадастровым номером 54:29:022601:53

Обозначение части границ		Горизонтальное проложение (S), м	Описание прохождения части границ	Сведения о согласовании местоположения границ(согласовано/спорное)
от т.	до т.			
1	2	3	4	5
н167У	н168У	17.00	—	—
н168У	н169У	32.68	—	—
н169У	н170У	8.65	—	—
н170У	н171У	14.37	—	—
н171У	н172У	5.82	—	—

КАРТА-ПЛАН ТЕРРИТОРИИ

Сведения об уточняемых земельных участках, необходимые для исправления реестровых ошибок
в сведениях о местоположении их границ

н172У	н173У	6.88	—	—
н173У	н174У	15.98	—	—
н174У	159	22.43	—	—
159	н175У	27.85	—	—
н175У	н176У	16.40	—	—
н176У	н177У	11.26	—	—
н177У	н167У	27.44	—	—

3. Характеристики уточняемого земельного участка с кадастровым номером 54:29:022601:53

№ п/п	Наименование характеристик земельного участка	Значение характеристики
1	2	3
1.	Адрес земельного участка	—
1.1.	Сведения о местоположении земельного участка (при отсутствии адреса) в структурированном в соответствии с федеральной информационной адресной системой виде	обл. Новосибирская, р-н Чистоозерный, д. Очкино, ул. 50 лет Октября, дом 53а, кв.2
1.2.	Дополнительные сведения о местоположении земельного участка	—
2.	Площадь земельного участка ± величина погрешности определения(вычисления) площади ($P \pm \Delta P$), м ²	1500±14
3.	Формула, примененная для вычисления предельной погрешности определения площади земельного участка, с подставленными значениями и итоговые (вычисленные) значения (ΔP), м ²	$\Delta P = 3,5 \cdot M_t \cdot \sqrt{P_{\text{док}}} = 3,5 \cdot 0,10 \cdot \sqrt{1500} = 14$
4.	Площадь земельного участка согласно сведениям Единого государственного реестра недвижимости ($P_{\text{кад}}$), м ²	1500
5.	Оценка расхождения P и $P_{\text{кад}}$ ($P - P_{\text{кад}}$), м ²	0
6.	Предельный минимальный и максимальный размеры земельного участка ($P_{\text{мин}}$ и $P_{\text{макс}}$), м ²	$P_{\text{мин}}=600$, $P_{\text{макс}}=1200$
7.	Кадастровый или иной государственный учетный номер (инвентарный) здания, сооружения, объекта незавершенного строительства, расположенного на земельном участке	—
8.	Вид (виды) разрешенного использования	Для ведения личного подсобного хозяйства
8.1.	Дополнительные сведения об использовании земельного участка	—
9.	Сведения о земельных участках (землях общего пользования, территории общего пользования), посредством которых обеспечивается доступ	территория общего пользования

КАРТА-ПЛАН ТЕРРИТОРИИ

Сведения об уточняемых земельных участках, необходимые для исправления реестровых ошибок
в сведениях о местоположении их границ

1	2	3
10.	Иные сведения	При проведении комплексных кадастровых работ относительно земельного участка было выявлено несоответствие сведений ЕГРН фактическому местоположению. А именно, координаты земельного участка внесены в ЕГРН со смещением. Данное несоответствие квалифицируется в качестве реестровой ошибки. В рамках комплексных кадастровых работ данное смещение было устранено. Фактическая площадь земельного участка изменяется в пределах не более чем на 10 % больше площади земельного участка, сведения о которой относительно этого земельного участка содержатся в Едином государственном реестре недвижимости. Конфигурация земельного участка изменилась незначительно. Границы земельного участка определены по закрепленным границам искусственного происхождения - забором.

4. Пояснения к сведениям об уточняемом земельном участке с кадастровым номером 54:29:022601:53 :

1. —

1. Сведения о характерных точках границ уточняемого земельного участка с кадастровым номером 54:29:022601:54

Система координат МСК-54

Зона № 2

Обозначение характерных точек границ	Координаты, м				Метод определения координат	Формулы, примененные для расчета средней квадратической погрешности определения координат характерных точек границ (M_t), с подставленными в такие формулы значениями и итоговые (вычисленные) значения M_t , м	Описание закрепления точки
	содержатся в Едином государственном реестре недвижимости		определены в результате выполнения комплексных кадастровых работ				
	X	Y	X	Y			
1	2	3	4	5	6	7	8
74	453727.34	2176817.17	453727.34	2176817.17	Метод спутниковых геодезических измерений (определений)	Точность положения характерных точек границ земельного участка соответствует точности, определения координат характерных точек границ	—

КАРТА-ПЛАН ТЕРРИТОРИИ

Сведения об уточняемых земельных участках, необходимые для исправления реестровых ошибок
в сведениях о местоположении их границ

						земельных участков установленных для соответствующей категории земель и вида разрешенного использования, Мт=0,1 м	
75	453731.58	2176823.37	—	—	Метод спутниковых геодезических измерений (определений)	Точность положения характерных точек границ земельного участка соответствует точности, определения координат характерных точек границ земельных участков установленных для соответствующей категории земель и вида разрешенного использования, Мт=0,1 м	—
76	453735.09	2176828.81	—	—	Метод спутниковых геодезических измерений (определений)	Точность положения характерных точек границ земельного участка соответствует точности, определения координат характерных точек границ земельных участков установленных для соответствующей категории земель и вида разрешенного использования, Мт=0,1 м	—
н79У	—	—	453731.76	2176823.09	Метод спутниковых геодезических измерений (определений)	Точность положения характерных точек границ земельного участка соответствует точности, определения координат характерных точек границ земельных участков установленных для соответствующей категории	—

КАРТА-ПЛАН ТЕРРИТОРИИ

Сведения об уточняемых земельных участках, необходимые для исправления реестровых ошибок
в сведениях о местоположении их границ

						земель и вида разрешенного использования, Мт=0,1 м	
н80У	—	—	453735.69	2176828.92	Метод спутниковых геодезических измерений (определений)	Точность положения характерных точек границ земельного участка соответствует точности, определения координат характерных точек границ земельных участков установленных для соответствующей категории земель и вида разрешенного использования, Мт=0,1 м	—
71	453743.06	2176840.74	453743.06	2176840.74	Метод спутниковых геодезических измерений (определений)	Точность положения характерных точек границ земельного участка соответствует точности, определения координат характерных точек границ земельных участков установленных для соответствующей категории земель и вида разрешенного использования, Мт=0,1 м	—
72	453666.55	2176887.87	—	—	Метод спутниковых геодезических измерений (определений)	Точность положения характерных точек границ земельного участка соответствует точности, определения координат характерных точек границ земельных участков установленных для соответствующей категории земель и вида разрешенного использования, Мт=0,1 м	—

КАРТА-ПЛАН ТЕРРИТОРИИ

Сведения об уточняемых земельных участках, необходимые для исправления реестровых ошибок
в сведениях о местоположении их границ

73	453663.19	2176889.99	—	—	Метод спутниковых геодезических измерений (определений)	Точность положения характерных точек границ земельного участка соответствует точности, определения координат характерных точек границ земельных участков установленных для соответствующей категории земель и вида разрешенного использования, Мт=0,1 м	—
77	453645.25	2176869.13	—	—	Метод спутниковых геодезических измерений (определений)	Точность положения характерных точек границ земельного участка соответствует точности, определения координат характерных точек границ земельных участков установленных для соответствующей категории земель и вида разрешенного использования, Мт=0,1 м	—
н81У	—	—	453671.60	2176885.61	Метод спутниковых геодезических измерений (определений)	Точность положения характерных точек границ земельного участка соответствует точности, определения координат характерных точек границ земельных участков установленных для соответствующей категории земель и вида разрешенного использования, Мт=0,1 м	—
н325У	—	—	453664.82	2176889.87	Метод спутниковых геодезических	Точность положения характерных точек границ земельного участка соответствует точности,	—

КАРТА-ПЛАН ТЕРРИТОРИИ

Сведения об уточняемых земельных участках, необходимые для исправления реестровых ошибок
в сведениях о местоположении их границ

					измерений (определений)	определения координат характерных точек границ земельных участков установленных для соответствующей категории земель и вида разрешенного использования, Мт=0,1 м	
н83У	—	—	453650.14	2176865.17	Метод спутниковых геодезических измерений (определений)	Точность положения характерных точек границ земельного участка соответствует точности, определения координат характерных точек границ земельных участков установленных для соответствующей категории земель и вида разрешенного использования, Мт=0,1 м	—
н84У	—	—	453660.79	2176858.05	Метод спутниковых геодезических измерений (определений)	Точность положения характерных точек границ земельного участка соответствует точности, определения координат характерных точек границ земельных участков установленных для соответствующей категории земель и вида разрешенного использования, Мт=0,1 м	—
н85У	—	—	453680.99	2176845.47	Метод спутниковых геодезических измерений (определений)	Точность положения характерных точек границ земельного участка соответствует точности, определения координат характерных точек границ земельных участков	—

КАРТА-ПЛАН ТЕРРИТОРИИ

Сведения об уточняемых земельных участках, необходимые для исправления реестровых ошибок
в сведениях о местоположении их границ

						установленных для соответствующей категории земель и вида разрешенного использования, Мт=0,1 м	
н86У	—	—	453692.81	2176838.12	Метод спутниковых геодезических измерений (определений)	Точность положения характерных точек границ земельного участка соответствует точности, определения координат характерных точек границ земельных участков установленных для соответствующей категории земель и вида разрешенного использования, Мт=0,1 м	—
74	453727.34	2176817.17	453727.34	2176817.17	Метод спутниковых геодезических измерений (определений)	Точность положения характерных точек границ земельного участка соответствует точности, определения координат характерных точек границ земельных участков установленных для соответствующей категории земель и вида разрешенного использования, Мт=0,1 м	—

2. Сведения о частях границ уточняемого земельного участка с кадастровым номером 54:29:022601:54

Обозначение части границ		Горизонтальное проложение (S), м	Описание прохождения части границ	Сведения о согласовании местоположения границ(согласовано/спорное)
от т.	до т.			
1	2	3	4	5
74	н79У	7.39	—	—
н79У	н80У	7.03	—	—
н80У	71	13.93	—	—
71	н81У	84.38	—	—
н81У	н325У	8.01	—	—

КАРТА-ПЛАН ТЕРРИТОРИИ

Сведения об уточняемых земельных участках, необходимые для исправления реестровых ошибок
в сведениях о местоположении их границ

н325У	н83У	28.73	—	—
н83У	н84У	12.81	—	—
н84У	н85У	23.80	—	—
н85У	н86У	13.92	—	—
н86У	74	40.39	—	—

3. Характеристики уточняемого земельного участка с кадастровым номером 54:29:022601:54

№ п/п	Наименование характеристик земельного участка	Значение характеристики
1	2	3
1.	Адрес земельного участка	—
1.1.	Сведения о местоположении земельного участка (при отсутствии адреса) в структурированном в соответствии с федеральной информационной адресной системой виде	обл. Новосибирская, р-н Чистоозерный, д. Очкино, ул. Ленина, дом 80
1.2.	Дополнительные сведения о местоположении земельного участка	—
2.	Площадь земельного участка ± величина погрешности определения(вычисления) площади ($P \pm \Delta P$), м ²	2649±18
3.	Формула, примененная для вычисления предельной погрешности определения площади земельного участка, с подставленными значениями и итоговые (вычисленные) значения (ΔP), м ²	$\Delta P = 3,5 \cdot M_t \cdot \sqrt{P_{\text{ДОК}}} = 3,5 \cdot 0,10 \cdot \sqrt{2649} = 18$
4.	Площадь земельного участка согласно сведениям Единого государственного реестра недвижимости ($P_{\text{кад}}$), м ²	2649
5.	Оценка расхождения P и $P_{\text{кад}}$ ($P - P_{\text{кад}}$), м ²	0
6.	Предельный минимальный и максимальный размеры земельного участка ($P_{\text{мин}}$ и $P_{\text{макс}}$), м ²	$P_{\text{мин}}=600$, $P_{\text{макс}}=1200$
7.	Кадастровый или иной государственный учетный номер (инвентарный) здания, сооружения, объекта незавершенного строительства, расположенного на земельном участке	—
8.	Вид (виды) разрешенного использования	Для ведения личного подсобного хозяйства
8.1.	Дополнительные сведения об использовании земельного участка	—
9.	Сведения о земельных участках (землях общего пользования, территории общего пользования), посредством которых обеспечивается доступ	территория общего пользования
10.	Иные сведения	При проведении комплексных кадастровых работ относительно земельного участка было выявлено несоответствие сведений ЕГРН

КАРТА-ПЛАН ТЕРРИТОРИИ

Сведения об уточняемых земельных участках, необходимые для исправления реестровых ошибок
в сведениях о местоположении их границ

1	2	3
		фактическому местоположению. А именно, координаты земельного участка внесены в ЕГРН со смещением. Данное несоответствие квалифицируется в качестве реестровой ошибки. В рамках комплексных кадастровых работ данное смещение было устранено. Фактическая площадь земельного участка изменяется в пределах не более чем на 10 % больше площади земельного участка, сведения о которой относительно этого земельного участка содержатся в Едином государственном реестре недвижимости. Конфигурация земельного участка изменилась незначительно. Границы земельного участка определены по закрепленным границам искусственного происхождения - забором.

4. Пояснения к сведениям об уточняемом земельном участке с кадастровым номером 54:29:022601:54 :

1. —

1. Сведения о характерных точках границ уточняемого земельного участка с кадастровым номером 54:29:022601:55

Система координат МСК-54

Зона № 2

Обозначение характерных точек границ	Координаты, м				Метод определения координат	Формулы, примененные для расчета средней квадратической погрешности определения координат характерных точек границ (M _i), с подставленными в такие формулы значениями и итоговые (вычисленные) значения M _г , м	Описание закрепления точки
	содержатся в Едином государственном реестре недвижимости		определены в результате выполнения комплексных кадастровых работ				
	X	Y	X	Y			
1	2	3	4	5	6	7	8
n169У	—	—	453482.00	2176716.69	Метод спутниковых геодезических измерений (определений)	Точность положения характерных точек границ земельного участка соответствует точности, определения координат характерных точек границ земельных участков установленных для	—

КАРТА-ПЛАН ТЕРРИТОРИИ

Сведения об уточняемых земельных участках, необходимые для исправления реестровых ошибок
в сведениях о местоположении их границ

						соответствующей категории земель и вида разрешенного использования, Мт=0,1 м	
н178У	—	—	453497.39	2176744.70	Метод спутниковых геодезических измерений (определений)	Точность положения характерных точек границ земельного участка соответствует точности, определения координат характерных точек границ земельных участков установленных для соответствующей категории земель и вида разрешенного использования, Мт=0,1 м	—
167	453496.20	2176747.59	453496.20	2176747.59	Метод спутниковых геодезических измерений (определений)	Точность положения характерных точек границ земельного участка соответствует точности, определения координат характерных точек границ земельных участков установленных для соответствующей категории земель и вида разрешенного использования, Мт=0,1 м	—
166	453455.10	2176771.65	—	—	Метод спутниковых геодезических измерений (определений)	Точность положения характерных точек границ земельного участка соответствует точности, определения координат характерных точек границ земельных участков установленных для соответствующей категории земель и вида разрешенного использования, Мт=0,1 м	—

КАРТА-ПЛАН ТЕРРИТОРИИ

Сведения об уточняемых земельных участках, необходимые для исправления реестровых ошибок
в сведениях о местоположении их границ

161	453442.43	2176749.40	—	—	Метод спутниковых геодезических измерений (определений)	Точность положения характерных точек границ земельного участка соответствует точности, определения координат характерных точек границ земельных участков установленных для соответствующей категории земель и вида разрешенного использования, Мт=0,1 м	—
162	453448.83	2176744.74	—	—	Метод спутниковых геодезических измерений (определений)	Точность положения характерных точек границ земельного участка соответствует точности, определения координат характерных точек границ земельных участков установленных для соответствующей категории земель и вида разрешенного использования, Мт=0,1 м	—
163	453460.36	2176734.88	—	—	Метод спутниковых геодезических измерений (определений)	Точность положения характерных точек границ земельного участка соответствует точности, определения координат характерных точек границ земельных участков установленных для соответствующей категории земель и вида разрешенного использования, Мт=0,1 м	—
164	453463.44	2176730.78	—	—	Метод спутниковых геодезических	Точность положения характерных точек границ земельного участка соответствует точности,	—

КАРТА-ПЛАН ТЕРРИТОРИИ

Сведения об уточняемых земельных участках, необходимые для исправления реестровых ошибок
в сведениях о местоположении их границ

					измерений (определений)	определения координат характерных точек границ земельных участков установленных для соответствующей категории земель и вида разрешенного использования, Мт=0,1 м	
165	453483.86	2176717.61	—	—	Метод спутниковых геодезических измерений (определений)	Точность положения характерных точек границ земельного участка соответствует точности, определения координат характерных точек границ земельных участков установленных для соответствующей категории земель и вида разрешенного использования, Мт=0,1 м	—
170	453492.93	2176735.11	—	—	Метод спутниковых геодезических измерений (определений)	Точность положения характерных точек границ земельного участка соответствует точности, определения координат характерных точек границ земельных участков установленных для соответствующей категории земель и вида разрешенного использования, Мт=0,1 м	—
169	453498.36	2176744.56	—	—	Метод спутниковых геодезических измерений (определений)	Точность положения характерных точек границ земельного участка соответствует точности, определения координат характерных точек границ земельных участков	—

КАРТА-ПЛАН ТЕРРИТОРИИ

Сведения об уточняемых земельных участках, необходимые для исправления реестровых ошибок
в сведениях о местоположении их границ

						установленных для соответствующей категории земель и вида разрешенного использования, Мт=0,1 м	
168	453495.71	2176746.60	—	—	Метод спутниковых геодезических измерений (определений)	Точность положения характерных точек границ земельного участка соответствует точности, определения координат характерных точек границ земельных участков установленных для соответствующей категории земель и вида разрешенного использования, Мт=0,1 м	—
н179У	—	—	453455.62	2176771.66	Метод спутниковых геодезических измерений (определений)	Точность положения характерных точек границ земельного участка соответствует точности, определения координат характерных точек границ земельных участков установленных для соответствующей категории земель и вида разрешенного использования, Мт=0,1 м	—
н174У	—	—	453442.29	2176749.14	Метод спутниковых геодезических измерений (определений)	Точность положения характерных точек границ земельного участка соответствует точности, определения координат характерных точек границ земельных участков установленных для соответствующей категории	—

КАРТА-ПЛАН ТЕРРИТОРИИ

Сведения об уточняемых земельных участках, необходимые для исправления реестровых ошибок
в сведениях о местоположении их границ

						земель и вида разрешенного использования, Мт=0,1 м	
н173У	—	—	453455.59	2176740.28	Метод спутниковых геодезических измерений (определений)	Точность положения характерных точек границ земельного участка соответствует точности, определения координат характерных точек границ земельных участков установленных для соответствующей категории земель и вида разрешенного использования, Мт=0,1 м	—
н172У	—	—	453459.96	2176734.97	Метод спутниковых геодезических измерений (определений)	Точность положения характерных точек границ земельного участка соответствует точности, определения координат характерных точек границ земельных участков установленных для соответствующей категории земель и вида разрешенного использования, Мт=0,1 м	—
н171У	—	—	453463.44	2176730.30	Метод спутниковых геодезических измерений (определений)	Точность положения характерных точек границ земельного участка соответствует точности, определения координат характерных точек границ земельных участков установленных для соответствующей категории земель и вида разрешенного использования, Мт=0,1 м	—

КАРТА-ПЛАН ТЕРРИТОРИИ

Сведения об уточняемых земельных участках, необходимые для исправления реестровых ошибок
в сведениях о местоположении их границ

н170У	—	—	453474.95	2176721.70	Метод спутниковых геодезических измерений (определений)	Точность положения характерных точек границ земельного участка соответствует точности, определения координат характерных точек границ земельных участков установленных для соответствующей категории земель и вида разрешенного использования, Мт=0,1 м	—
н169У	—	—	453482.00	2176716.69	Метод спутниковых геодезических измерений (определений)	Точность положения характерных точек границ земельного участка соответствует точности, определения координат характерных точек границ земельных участков установленных для соответствующей категории земель и вида разрешенного использования, Мт=0,1 м	—

2. Сведения о частях границ уточняемого земельного участка с кадастровым номером 54:29:022601:55

Обозначение части границ		Горизонтальное проложение (S), м	Описание прохождения части границ	Сведения о согласовании местоположения границ(согласовано/спорное)
от т.	до т.			
1	2	3	4	5
н169У	н178У	31.96	—	—
н178У	167	3.13	—	—
167	н179У	47.18	—	—
н179У	н174У	26.17	—	—
н174У	н173У	15.98	—	—
н173У	н172У	6.88	—	—
н172У	н171У	5.82	—	—
н171У	н170У	14.37	—	—

КАРТА-ПЛАН ТЕРРИТОРИИ

Сведения об уточняемых земельных участках, необходимые для исправления реестровых ошибок
в сведениях о местоположении их границ

н170У	н169У	8.65	—	—
3. Характеристики уточняемого земельного участка с кадастровым номером 54:29:022601:55				
№ п/п	Наименование характеристик земельного участка	Значение характеристики		
1	2	3		
1.	Адрес земельного участка	—		
1.1.	Сведения о местоположении земельного участка (при отсутствии адреса) в структурированном в соответствии с федеральной информационной адресной системой виде	обл. Новосибирская, р-н Чистоозерный, д. Очкино, ул. 50 лет Октября, №53		
1.2.	Дополнительные сведения о местоположении земельного участка	—		
2.	Площадь земельного участка ± величина погрешности определения(вычисления) площади ($P \pm \Delta P$), м ²	1500±14		
3.	Формула, примененная для вычисления предельной погрешности определения площади земельного участка, с подставленными значениями и итоговые (вычисленные) значения (ΔP), м ²	$\Delta P = 3,5 \cdot M_t \cdot \sqrt{P_{\text{док}}} = 3,5 \cdot 0,10 \cdot \sqrt{1504} = 14$		
4.	Площадь земельного участка согласно сведениям Единого государственного реестра недвижимости ($P_{\text{кад}}$), м ²	1504		
5.	Оценка расхождения P и $P_{\text{кад}}$ ($P - P_{\text{кад}}$), м ²	-4		
6.	Предельный минимальный и максимальный размеры земельного участка ($P_{\text{мин}}$ и $P_{\text{макс}}$), м ²	$P_{\text{мин}}=600$, $P_{\text{макс}}=1200$		
7.	Кадастровый или иной государственный учетный номер (инвентарный) здания, сооружения, объекта незавершенного строительства, расположенного на земельном участке	—		
8.	Вид (виды) разрешенного использования	Для ведения личного подсобного хозяйства		
8.1.	Дополнительные сведения об использовании земельного участка	—		
9.	Сведения о земельных участках (землях общего пользования, территории общего пользования), посредством которых обеспечивается доступ	территория общего пользования		
10.	Иные сведения	При проведении комплексных кадастровых работ относительно земельного участка было выявлено несоответствие сведений ЕГРН фактическому местоположению. А именно, координаты земельного участка внесены в ЕГРН со смещением. Данное несоответствие квалифицируется в качестве реестровой ошибки. В рамках комплексных кадастровых работ данное смещение было устранено.		

КАРТА-ПЛАН ТЕРРИТОРИИ

Сведения об уточняемых земельных участках, необходимые для исправления реестровых ошибок
в сведениях о местоположении их границ

1	2	3
		Фактическая площадь земельного участка изменяется в пределах не более чем на 10 % больше площади земельного участка, сведения о которой относительно этого земельного участка содержатся в Едином государственном реестре недвижимости. Конфигурация земельного участка изменилась незначительно. Границы земельного участка определены по закрепленным границам искусственного происхождения - забором.

4. Пояснения к сведениям об уточняемом земельном участке с кадастровым номером 54:29:022601:55 :

1. —

1. Сведения о характерных точках границ уточняемого земельного участка с кадастровым номером 54:29:022601:60

Система координат МСК-54

Зона № 2

Обозначение характерных точек границ	Координаты, м				Метод определения координат	Формулы, примененные для расчета средней квадратической погрешности определения координат характерных точек границ (M_t), с подставленными в такие формулы значениями и итоговые (вычисленные) значения M_t , м	Описание закрепления точки
	содержатся в Едином государственном реестре недвижимости		определены в результате выполнения комплексных кадастровых работ				
	X	Y	X	Y			
1	2	3	4	5	6	7	8
n151Y	—	—	453439.72	2176685.38	Метод спутниковых геодезических измерений (определений)	Точность положения характерных точек границ земельного участка соответствует точности, определения координат характерных точек границ земельных участков установленных для соответствующей категории земель и вида разрешенного использования, $M_t=0,1$ м	—

КАРТА-ПЛАН ТЕРРИТОРИИ

Сведения об уточняемых земельных участках, необходимые для исправления реестровых ошибок
в сведениях о местоположении их границ

н150У	—	—	453444.82	2176694.38	Метод спутниковых геодезических измерений (определений)	Точность положения характерных точек границ земельного участка соответствует точности, определения координат характерных точек границ земельных участков установленных для соответствующей категории земель и вида разрешенного использования, Мт=0,1 м	—
н163У	—	—	453448.26	2176700.44	Метод спутниковых геодезических измерений (определений)	Точность положения характерных точек границ земельного участка соответствует точности, определения координат характерных точек границ земельных участков установленных для соответствующей категории земель и вида разрешенного использования, Мт=0,1 м	—
н164У	—	—	453435.43	2176707.47	Метод спутниковых геодезических измерений (определений)	Точность положения характерных точек границ земельного участка соответствует точности, определения координат характерных точек границ земельных участков установленных для соответствующей категории земель и вида разрешенного использования, Мт=0,1 м	—
н165У	—	—	453423.79	2176714.94	Метод спутниковых геодезических	Точность положения характерных точек границ земельного участка соответствует точности,	—

КАРТА-ПЛАН ТЕРРИТОРИИ

Сведения об уточняемых земельных участках, необходимые для исправления реестровых ошибок
в сведениях о местоположении их границ

					измерений (определений)	определения координат характерных точек границ земельных участков установленных для соответствующей категории земель и вида разрешенного использования, Мт=0,1 м	
н159У	—	—	453415.16	2176699.81	Метод спутниковых геодезических измерений (определений)	Точность положения характерных точек границ земельного участка соответствует точности, определения координат характерных точек границ земельных участков установленных для соответствующей категории земель и вида разрешенного использования, Мт=0,1 м	—
н158У	—	—	453421.91	2176695.70	Метод спутниковых геодезических измерений (определений)	Точность положения характерных точек границ земельного участка соответствует точности, определения координат характерных точек границ земельных участков установленных для соответствующей категории земель и вида разрешенного использования, Мт=0,1 м	—
н157У	—	—	453434.79	2176688.40	Метод спутниковых геодезических измерений (определений)	Точность положения характерных точек границ земельного участка соответствует точности, определения координат характерных точек границ земельных участков	—

КАРТА-ПЛАН ТЕРРИТОРИИ

Сведения об уточняемых земельных участках, необходимые для исправления реестровых ошибок
в сведениях о местоположении их границ

						установленных для соответствующей категории земель и вида разрешенного использования, Мт=0,1 м	
н151У	—	—	453439.72	2176685.38	Метод спутниковых геодезических измерений (определений)	Точность положения характерных точек границ земельного участка соответствует точности, определения координат характерных точек границ земельных участков установленных для соответствующей категории земель и вида разрешенного использования, Мт=0,1 м	—
144	453438.20	2176688.88	—	—	Метод спутниковых геодезических измерений (определений)	Точность положения характерных точек границ земельного участка соответствует точности, определения координат характерных точек границ земельных участков установленных для соответствующей категории земель и вида разрешенного использования, Мт=0,1 м	—
150	453446.84	2176703.53	—	—	Метод спутниковых геодезических измерений (определений)	Точность положения характерных точек границ земельного участка соответствует точности, определения координат характерных точек границ земельных участков установленных для соответствующей категории	—

КАРТА-ПЛАН ТЕРРИТОРИИ

Сведения об уточняемых земельных участках, необходимые для исправления реестровых ошибок
в сведениях о местоположении их границ

						земель и вида разрешенного использования, Мт=0,1 м	
151	453422.32	2176718.08	—	—	Метод спутниковых геодезических измерений (определений)	Точность положения характерных точек границ земельного участка соответствует точности, определения координат характерных точек границ земельных участков установленных для соответствующей категории земель и вида разрешенного использования, Мт=0,1 м	—
152	453418.91	2176711.81	—	—	Метод спутниковых геодезических измерений (определений)	Точность положения характерных точек границ земельного участка соответствует точности, определения координат характерных точек границ земельных участков установленных для соответствующей категории земель и вида разрешенного использования, Мт=0,1 м	—
146	453414.06	2176703.61	—	—	Метод спутниковых геодезических измерений (определений)	Точность положения характерных точек границ земельного участка соответствует точности, определения координат характерных точек границ земельных участков установленных для соответствующей категории земель и вида разрешенного использования, Мт=0,1 м	—

КАРТА-ПЛАН ТЕРРИТОРИИ

Сведения об уточняемых земельных участках, необходимые для исправления реестровых ошибок
в сведениях о местоположении их границ

145	453420.45	2176699.75	—	—	Метод спутниковых геодезических измерений (определений)	Точность положения характерных точек границ земельного участка соответствует точности, определения координат характерных точек границ земельных участков установленных для соответствующей категории земель и вида разрешенного использования, $M_t=0,1$ м	—
-----	-----------	------------	---	---	---	--	---

2. Сведения о частях границ уточняемого земельного участка с кадастровым номером 54:29:022601:60

Обозначение части границ		Горизонтальное проложение (S), м	Описание прохождения части границ	Сведения о согласовании местоположения границ(согласовано/спорное)
от т.	до т.			
1	2	3	4	5
н151У	н150У	10.34	—	—
н150У	н163У	6.97	—	—
н163У	н164У	14.63	—	—
н164У	н165У	13.83	—	—
н165У	н159У	17.42	—	—
н159У	н158У	7.90	—	—
н158У	н157У	14.80	—	—
н157У	н151У	5.78	—	—

3. Характеристики уточняемого земельного участка с кадастровым номером 54:29:022601:60

№ п/п	Наименование характеристик земельного участка	Значение характеристики
1	2	3
1.	Адрес земельного участка	—
1.1.	Сведения о местоположении земельного участка (при отсутствии адреса) в структурированном в соответствии с федеральной информационной адресной системой виде	Новосибирская обл, р-н Чистоозерный, д Очкино, ул 50 лет Октября, №49а, кв.2
1.2.	Дополнительные сведения о местоположении земельного участка	—
2.	Площадь земельного участка \pm величина погрешности определения(вычисления) площади ($P \pm \Delta P$), m^2	488 \pm 8

КАРТА-ПЛАН ТЕРРИТОРИИ

Сведения об уточняемых земельных участках, необходимые для исправления реестровых ошибок
в сведениях о местоположении их границ

1	2	3
3.	Формула, примененная для вычисления предельной погрешности определения площади земельного участка, с подставленными значениями и итоговые (вычисленные) значения (ΔP), м ²	$\Delta P = 3,5 \cdot M_t \cdot \sqrt{P_{\text{ДОК}}} = 3,5 \cdot 0,10 \cdot \sqrt{476} = 8$
4.	Площадь земельного участка согласно сведениям Единого государственного реестра недвижимости ($P_{\text{кад}}$), м ²	476
5.	Оценка расхождения P и $P_{\text{кад}}$ ($P - P_{\text{кад}}$), м ²	12
6.	Предельный минимальный и максимальный размеры земельного участка ($P_{\text{мин}}$ и $P_{\text{макс}}$), м ²	$P_{\text{мин}}=600$, $P_{\text{макс}}=1200$
7.	Кадастровый или иной государственный учетный номер (инвентарный) здания, сооружения, объекта незавершенного строительства, расположенного на земельном участке	—
8.	Вид (виды) разрешенного использования	для ведения личного подсобного хозяйства
8.1.	Дополнительные сведения об использовании земельного участка	—
9.	Сведения о земельных участках (землях общего пользования, территории общего пользования), посредством которых обеспечивается доступ	территория общего пользования
10.	Иные сведения	При проведении комплексных кадастровых работ относительно земельного участка было выявлено несоответствие сведений ЕГРН фактическому местоположению. А именно, координаты земельного участка внесены в ЕГРН со смещением. Данное несоответствие квалифицируется в качестве реестровой ошибки. В рамках комплексных кадастровых работ данное смещение было устранено. Фактическая площадь земельного участка изменяется в пределах не более чем на 10 % больше площади земельного участка, сведения о которой относительно этого земельного участка содержатся в Едином государственном реестре недвижимости. Конфигурация земельного участка изменилась незначительно. Границы земельного участка определены по закрепленным границам искусственного происхождения - забором.

4. Пояснения к сведениям об уточняемом земельном участке с кадастровым номером 54:29:022601:60 :

1. —

1. Сведения о характерных точках границ уточняемого земельного участка с кадастровым номером 54:29:022601:61

КАРТА-ПЛАН ТЕРРИТОРИИ

Сведения об уточняемых земельных участках, необходимые для исправления реестровых ошибок
в сведениях о местоположении их границ

Система координат МСК-54

Зона № 2

Обозначение характерных точек границ	Координаты, м				Метод определения координат	Формулы, примененные для расчета средней квадратической погрешности определения координат характерных точек границ (M_i), с подставленными в такие формулы значениями и итоговые (вычисленные) значения M_i , м	Описание закрепления точки
	содержатся в Едином государственном реестре недвижимости		определены в результате выполнения комплексных кадастровых работ				
	X	Y	X	Y			
1	2	3	4	5	6	7	8
83	453693.28	2176764.80	453693.28	2176764.80	Метод спутниковых геодезических измерений (определений)	Точность положения характерных точек границ земельного участка соответствует точности, определения координат характерных точек границ земельных участков установленных для соответствующей категории земель и вида разрешенного использования, $M_t=0,1$ м	—
86	453695.87	2176768.67	—	—	Метод спутниковых геодезических измерений (определений)	Точность положения характерных точек границ земельного участка соответствует точности, определения координат характерных точек границ земельных участков установленных для соответствующей категории земель и вида разрешенного использования, $M_t=0,1$ м	—
87	453699.26	2176773.84	—	—	Метод спутниковых геодезических	Точность положения характерных точек границ земельного участка соответствует точности,	—

КАРТА-ПЛАН ТЕРРИТОРИИ

Сведения об уточняемых земельных участках, необходимые для исправления реестровых ошибок
в сведениях о местоположении их границ

					измерений (определений)	определения координат характерных точек границ земельных участков установленных для соответствующей категории земель и вида разрешенного использования, Мт=0,1 м	
78	453705.13	2176782.71	—	—	Метод спутниковых геодезических измерений (определений)	Точность положения характерных точек границ земельного участка соответствует точности, определения координат характерных точек границ земельных участков установленных для соответствующей категории земель и вида разрешенного использования, Мт=0,1 м	—
82	453680.53	2176800.18	—	—	Метод спутниковых геодезических измерений (определений)	Точность положения характерных точек границ земельного участка соответствует точности, определения координат характерных точек границ земельных участков установленных для соответствующей категории земель и вида разрешенного использования, Мт=0,1 м	—
81	453605.03	2176842.35	—	—	Метод спутниковых геодезических измерений (определений)	Точность положения характерных точек границ земельного участка соответствует точности, определения координат характерных точек границ земельных участков	—

КАРТА-ПЛАН ТЕРРИТОРИИ

Сведения об уточняемых земельных участках, необходимые для исправления реестровых ошибок
в сведениях о местоположении их границ

						установленных для соответствующей категории земель и вида разрешенного использования, Мт=0,1 м	
85	453596.48	2176824.13	—	—	Метод спутниковых геодезических измерений (определений)	Точность положения характерных точек границ земельного участка соответствует точности, определения координат характерных точек границ земельных участков установленных для соответствующей категории земель и вида разрешенного использования, Мт=0,1 м	—
н87У	—	—	453705.17	2176783.26	Метод спутниковых геодезических измерений (определений)	Точность положения характерных точек границ земельного участка соответствует точности, определения координат характерных точек границ земельных участков установленных для соответствующей категории земель и вида разрешенного использования, Мт=0,1 м	—
н99У	—	—	453689.58	2176793.85	Метод спутниковых геодезических измерений (определений)	Точность положения характерных точек границ земельного участка соответствует точности, определения координат характерных точек границ земельных участков установленных для соответствующей категории	—

КАРТА-ПЛАН ТЕРРИТОРИИ

Сведения об уточняемых земельных участках, необходимые для исправления реестровых ошибок
в сведениях о местоположении их границ

						земель и вида разрешенного использования, Мт=0,1 м	
н98У	—	—	453678.03	2176801.84	Метод спутниковых геодезических измерений (определений)	Точность положения характерных точек границ земельного участка соответствует точности, определения координат характерных точек границ земельных участков установленных для соответствующей категории земель и вида разрешенного использования, Мт=0,1 м	—
н97У	—	—	453660.92	2176812.38	Метод спутниковых геодезических измерений (определений)	Точность положения характерных точек границ земельного участка соответствует точности, определения координат характерных точек границ земельных участков установленных для соответствующей категории земель и вида разрешенного использования, Мт=0,1 м	—
н96У	—	—	453604.90	2176841.71	Метод спутниковых геодезических измерений (определений)	Точность положения характерных точек границ земельного участка соответствует точности, определения координат характерных точек границ земельных участков установленных для соответствующей категории земель и вида разрешенного использования, Мт=0,1 м	—

КАРТА-ПЛАН ТЕРРИТОРИИ

Сведения об уточняемых земельных участках, необходимые для исправления реестровых ошибок
в сведениях о местоположении их границ

н100У	—	—	453596.17	2176824.00	Метод спутниковых геодезических измерений (определений)	Точность положения характерных точек границ земельного участка соответствует точности, определения координат характерных точек границ земельных участков установленных для соответствующей категории земель и вида разрешенного использования, Мт=0,1 м	—
84	453597.49	2176822.31	453597.49	2176822.31	Метод спутниковых геодезических измерений (определений)	Точность положения характерных точек границ земельного участка соответствует точности, определения координат характерных точек границ земельных участков установленных для соответствующей категории земель и вида разрешенного использования, Мт=0,1 м	—
н101У	—	—	453651.44	2176790.69	Метод спутниковых геодезических измерений (определений)	Точность положения характерных точек границ земельного участка соответствует точности, определения координат характерных точек границ земельных участков установленных для соответствующей категории земель и вида разрешенного использования, Мт=0,1 м	—
н102У	—	—	453662.65	2176784.44	Метод спутниковых геодезических	Точность положения характерных точек границ земельного участка соответствует точности,	—

КАРТА-ПЛАН ТЕРРИТОРИИ

Сведения об уточняемых земельных участках, необходимые для исправления реестровых ошибок
в сведениях о местоположении их границ

					измерений (определений)	определения координат характерных точек границ земельных участков установленных для соответствующей категории земель и вида разрешенного использования, Мт=0,1 м	
н103У	—	—	453662.10	2176783.52	Метод спутниковых геодезических измерений (определений)	Точность положения характерных точек границ земельного участка соответствует точности, определения координат характерных точек границ земельных участков установленных для соответствующей категории земель и вида разрешенного использования, Мт=0,1 м	—
83	453693.28	2176764.80	453693.28	2176764.80	Метод спутниковых геодезических измерений (определений)	Точность положения характерных точек границ земельного участка соответствует точности, определения координат характерных точек границ земельных участков установленных для соответствующей категории земель и вида разрешенного использования, Мт=0,1 м	—

2. Сведения о частях границ уточняемого земельного участка с кадастровым номером 54:29:022601:61

Обозначение части границ		Горизонтальное проложение (S), м	Описание прохождения части границ	Сведения о согласовании местоположения границ(согласовано/спорное)
от т.	до т.			
1	2	3	4	5
83	н87У	21.96	—	—
н87У	н99У	18.85	—	—

КАРТА-ПЛАН ТЕРРИТОРИИ

Сведения об уточняемых земельных участках, необходимые для исправления реестровых ошибок
в сведениях о местоположении их границ

н99У	н98У	14.04	—	—
н98У	н97У	20.10	—	—
н97У	н96У	63.23	—	—
н96У	н100У	19.74	—	—
н100У	84	2.14	—	—
84	н101У	62.53	—	—
н101У	н102У	12.83	—	—
н102У	н103У	1.07	—	—
н103У	83	36.37	—	—

3. Характеристики уточняемого земельного участка с кадастровым номером 54:29:022601:61

№ п/п	Наименование характеристик земельного участка	Значение характеристики
1	2	3
1.	Адрес земельного участка	—
1.1.	Сведения о местоположении земельного участка (при отсутствии адреса) в структурированном в соответствии с федеральной информационной адресной системой виде	Новосибирская обл, р-н Чистоозерный, д Очкино, ул Ленина, №74
1.2.	Дополнительные сведения о местоположении земельного участка	—
2.	Площадь земельного участка ± величина погрешности определения(вычисления) площади ($P \pm \Delta P$), м ²	2584±18
3.	Формула, примененная для вычисления предельной погрешности определения площади земельного участка, с подставленными значениями и итоговые (вычисленные) значения (ΔP), м ²	$\Delta P = 3,5 \cdot M_t \cdot \sqrt{P_{\text{ДОК}}} = 3,5 \cdot 0,10 \cdot \sqrt{2584} = 18$
4.	Площадь земельного участка согласно сведениям Единого государственного реестра недвижимости ($P_{\text{кад}}$), м ²	2584
5.	Оценка расхождения P и $P_{\text{кад}}$ ($P - P_{\text{кад}}$), м ²	0
6.	Предельный минимальный и максимальный размеры земельного участка ($P_{\text{мин}}$ и $P_{\text{макс}}$), м ²	$P_{\text{мин}}=600$, $P_{\text{макс}}=1200$
7.	Кадастровый или иной государственный учетный номер (инвентарный) здания, сооружения, объекта незавершенного строительства, расположенного на земельном участке	54:29:022601:183
8.	Вид (виды) разрешенного использования	для ведения индивидуального жилищного строительства
8.1.	Дополнительные сведения об использовании земельного участка	—

КАРТА-ПЛАН ТЕРРИТОРИИ

Сведения об уточняемых земельных участках, необходимые для исправления реестровых ошибок
в сведениях о местоположении их границ

1	2	3
9.	Сведения о земельных участках (землях общего пользования, территории общего пользования), посредством которых обеспечивается доступ	территория общего пользования
10.	Иные сведения	При проведении комплексных кадастровых работ относительно земельного участка было выявлено несоответствие сведений ЕГРН фактическому местоположению. А именно, координаты земельного участка внесены в ЕГРН со смещением. Данное несоответствие квалифицируется в качестве реестровой ошибки. В рамках комплексных кадастровых работ данное смещение было устранено. Фактическая площадь земельного участка изменяется в пределах не более чем на 10 % больше площади земельного участка, сведения о которой относительно этого земельного участка содержатся в Едином государственном реестре недвижимости. Конфигурация земельного участка изменилась незначительно. Границы земельного участка определены по закрепленным границам искусственного происхождения - забором.

4. Пояснения к сведениям об уточняемом земельном участке с кадастровым номером 54:29:022601:61 :

1. —

1. Сведения о характерных точках границ уточняемого земельного участка с кадастровым номером 54:29:022601:62

Система координат МСК-54

Зона № 2

Обозначение характерных точек границ	Координаты, м				Метод определения координат	Формулы, примененные для расчета средней квадратической погрешности определения координат характерных точек границ (M_t), с подставленными в такие формулы значениями и итоговые (вычисленные) значения M_t , м	Описание закрепления точки
	содержатся в Едином государственном реестре недвижимости		определены в результате выполнения комплексных кадастровых работ				
	X	Y	X	Y			
1	2	3	4	5	6	7	8
n115У	—	—	453656.34	2176711.61	Метод спутниковых геодезических	Точность положения характерных точек границ земельного участка соответствует точности,	—

КАРТА-ПЛАН ТЕРРИТОРИИ

Сведения об уточняемых земельных участках, необходимые для исправления реестровых ошибок
в сведениях о местоположении их границ

					измерений (определений)	определения координат характерных точек границ земельных участков установленных для соответствующей категории земель и вида разрешенного использования, Мт=0,1 м	
н109У	—	—	453668.16	2176729.39	Метод спутниковых геодезических измерений (определений)	Точность положения характерных точек границ земельного участка соответствует точности, определения координат характерных точек границ земельных участков установленных для соответствующей категории земель и вида разрешенного использования, Мт=0,1 м	—
н114У	—	—	453652.15	2176739.15	Метод спутниковых геодезических измерений (определений)	Точность положения характерных точек границ земельного участка соответствует точности, определения координат характерных точек границ земельных участков установленных для соответствующей категории земель и вида разрешенного использования, Мт=0,1 м	—
н113У	—	—	453622.09	2176757.02	Метод спутниковых геодезических измерений (определений)	Точность положения характерных точек границ земельного участка соответствует точности, определения координат характерных точек границ земельных участков	—

КАРТА-ПЛАН ТЕРРИТОРИИ

Сведения об уточняемых земельных участках, необходимые для исправления реестровых ошибок
в сведениях о местоположении их границ

						установленных для соответствующей категории земель и вида разрешенного использования, Мт=0,1 м	
н116У	—	—	453578.60	2176786.78	Метод спутниковых геодезических измерений (определений)	Точность положения характерных точек границ земельного участка соответствует точности, определения координат характерных точек границ земельных участков установленных для соответствующей категории земель и вида разрешенного использования, Мт=0,1 м	—
н117У	—	—	453572.63	2176768.66	Метод спутниковых геодезических измерений (определений)	Точность положения характерных точек границ земельного участка соответствует точности, определения координат характерных точек границ земельных участков установленных для соответствующей категории земель и вида разрешенного использования, Мт=0,1 м	—
н118У	—	—	453609.94	2176743.31	Метод спутниковых геодезических измерений (определений)	Точность положения характерных точек границ земельного участка соответствует точности, определения координат характерных точек границ земельных участков установленных для соответствующей категории	—

КАРТА-ПЛАН ТЕРРИТОРИИ

Сведения об уточняемых земельных участках, необходимые для исправления реестровых ошибок
в сведениях о местоположении их границ

						земель и вида разрешенного использования, Мт=0,1 м	
н119У	—	—	453620.79	2176735.89	Метод спутниковых геодезических измерений (определений)	Точность положения характерных точек границ земельного участка соответствует точности, определения координат характерных точек границ земельных участков установленных для соответствующей категории земель и вида разрешенного использования, Мт=0,1 м	—
н115У	—	—	453656.34	2176711.61	Метод спутниковых геодезических измерений (определений)	Точность положения характерных точек границ земельного участка соответствует точности, определения координат характерных точек границ земельных участков установленных для соответствующей категории земель и вида разрешенного использования, Мт=0,1 м	—
99	453655.60	2176712.06	—	—	Метод спутниковых геодезических измерений (определений)	Точность положения характерных точек границ земельного участка соответствует точности, определения координат характерных точек границ земельных участков установленных для соответствующей категории земель и вида разрешенного использования, Мт=0,1 м	—

КАРТА-ПЛАН ТЕРРИТОРИИ

Сведения об уточняемых земельных участках, необходимые для исправления реестровых ошибок
в сведениях о местоположении их границ

98	453667.75	2176729.63	—	—	Метод спутниковых геодезических измерений (определений)	Точность положения характерных точек границ земельного участка соответствует точности, определения координат характерных точек границ земельных участков установленных для соответствующей категории земель и вида разрешенного использования, Мт=0,1 м	—
97	453629.39	2176753.29	—	—	Метод спутниковых геодезических измерений (определений)	Точность положения характерных точек границ земельного участка соответствует точности, определения координат характерных точек границ земельных участков установленных для соответствующей категории земель и вида разрешенного использования, Мт=0,1 м	—
100	453578.34	2176786.11	—	—	Метод спутниковых геодезических измерений (определений)	Точность положения характерных точек границ земельного участка соответствует точности, определения координат характерных точек границ земельных участков установленных для соответствующей категории земель и вида разрешенного использования, Мт=0,1 м	—
101	453572.68	2176768.82	—	—	Метод спутниковых геодезических	Точность положения характерных точек границ земельного участка соответствует точности,	—

КАРТА-ПЛАН ТЕРРИТОРИИ

Сведения об уточняемых земельных участках, необходимые для исправления реестровых ошибок
в сведениях о местоположении их границ

					измерений (определений)	определения координат характерных точек границ земельных участков установленных для соответствующей категории земель и вида разрешенного использования, Мт=0,1 м	
--	--	--	--	--	----------------------------	--	--

2. Сведения о частях границ уточняемого земельного участка с кадастровым номером 54:29:022601:62

Обозначение части границ		Горизонтальное проложение (S), м	Описание прохождения части границ	Сведения о согласовании местоположения границ(согласовано/спорное)
от т.	до т.			
1	2	3	4	5
н115У	н109У	21.35	—	—
н109У	н114У	18.75	—	—
н114У	н113У	34.97	—	—
н113У	н116У	52.70	—	—
н116У	н117У	19.08	—	—
н117У	н118У	45.11	—	—
н118У	н119У	13.14	—	—
н119У	н115У	43.05	—	—

3. Характеристики уточняемого земельного участка с кадастровым номером 54:29:022601:62

№ п/п	Наименование характеристик земельного участка	Значение характеристики
1	2	3
1.	Адрес земельного участка	—
1.1.	Сведения о местоположении земельного участка (при отсутствии адреса) в структурированном в соответствии с федеральной информационной адресной системой виде	Новосибирская обл, р-н Чистоозерный, д Очкино, ул Ленина, №68
1.2.	Дополнительные сведения о местоположении земельного участка	—
2.	Площадь земельного участка ± величина погрешности определения(вычисления) площади ($P \pm \Delta P$), м ²	1980±16

КАРТА-ПЛАН ТЕРРИТОРИИ

Сведения об уточняемых земельных участках, необходимые для исправления реестровых ошибок
в сведениях о местоположении их границ

1	2	3
3.	Формула, примененная для вычисления предельной погрешности определения площади земельного участка, с подставленными значениями и итоговые (вычисленные) значения (ΔP), м ²	$\Delta P = 3,5 \cdot M_t \cdot \sqrt{P_{\text{ДОК}}} = 3,5 \cdot 0,10 \cdot \sqrt{1980} = 16$
4.	Площадь земельного участка согласно сведениям Единого государственного реестра недвижимости ($P_{\text{КАД}}$), м ²	1980
5.	Оценка расхождения P и $P_{\text{КАД}}$ ($P - P_{\text{КАД}}$), м ²	0
6.	Предельный минимальный и максимальный размеры земельного участка ($P_{\text{МИН}}$ и $P_{\text{МАКС}}$), м ²	$P_{\text{МИН}}=600$, $P_{\text{МАКС}}=1200$
7.	Кадастровый или иной государственный учетный номер (инвентарный) здания, сооружения, объекта незавершенного строительства, расположенного на земельном участке	54:29:022601:185
8.	Вид (виды) разрешенного использования	для ведения индивидуального жилищного строительства
8.1.	Дополнительные сведения об использовании земельного участка	—
9.	Сведения о земельных участках (землях общего пользования, территории общего пользования), посредством которых обеспечивается доступ	территория общего пользования
10.	Иные сведения	При проведении комплексных кадастровых работ относительно земельного участка было выявлено несоответствие сведений ЕГРН фактическому местоположению. А именно, координаты земельного участка внесены в ЕГРН со смещением. Данное несоответствие квалифицируется в качестве реестровой ошибки. В рамках комплексных кадастровых работ данное смещение было устранено. Фактическая площадь земельного участка изменяется в пределах не более чем на 10 % больше площади земельного участка, сведения о которой относительно этого земельного участка содержатся в Едином государственном реестре недвижимости. Конфигурация земельного участка изменилась незначительно. Границы земельного участка определены по закрепленным границам искусственного происхождения - забором.

4. Пояснения к сведениям об уточняемом земельном участке с кадастровым номером 54:29:022601:62 :

1. —

1. Сведения о характерных точках границ уточняемого земельного участка с кадастровым номером 54:29:022601:172

КАРТА-ПЛАН ТЕРРИТОРИИ

**Сведения об уточняемых земельных участках, необходимые для исправления реестровых ошибок
в сведениях о местоположении их границ**

Система координат МСК-54

Зона № 2

Обозначение характерных точек границ	Координаты, м				Метод определения координат	Формулы, примененные для расчета средней квадратической погрешности определения координат характерных точек границ (M_i), с подставленными в такие формулы значениями и итоговые (вычисленные) значения M_i , м	Описание закрепления точки
	содержатся в Едином государственном реестре недвижимости		определены в результате выполнения комплексных кадастровых работ				
	X	Y	X	Y			
1	2	3	4	5	6	7	8
н1У	—	—	453695.56	2176594.94	Метод спутниковых геодезических измерений (определений)	Точность положения характерных точек границ земельного участка соответствует точности, определения координат характерных точек границ земельных участков установленных для соответствующей категории земель и вида разрешенного использования, $M_i=0,1$ м	—
н2У	—	—	453710.90	2176616.05	Метод спутниковых геодезических измерений (определений)	Точность положения характерных точек границ земельного участка соответствует точности, определения координат характерных точек границ земельных участков установленных для соответствующей категории земель и вида разрешенного использования, $M_i=0,1$ м	—
н3У	—	—	453707.56	2176618.33	Метод спутниковых геодезических	Точность положения характерных точек границ земельного участка соответствует точности,	—

КАРТА-ПЛАН ТЕРРИТОРИИ

Сведения об уточняемых земельных участках, необходимые для исправления реестровых ошибок
в сведениях о местоположении их границ

					измерений (определений)	определения координат характерных точек границ земельных участков установленных для соответствующей категории земель и вида разрешенного использования, Мт=0,1 м	
н4У	—	—	453696.98	2176625.57	Метод спутниковых геодезических измерений (определений)	Точность положения характерных точек границ земельного участка соответствует точности, определения координат характерных точек границ земельных участков установленных для соответствующей категории земель и вида разрешенного использования, Мт=0,1 м	—
н5У	—	—	453694.32	2176627.39	Метод спутниковых геодезических измерений (определений)	Точность положения характерных точек границ земельного участка соответствует точности, определения координат характерных точек границ земельных участков установленных для соответствующей категории земель и вида разрешенного использования, Мт=0,1 м	—
н6У	—	—	453688.19	2176632.21	Метод спутниковых геодезических измерений (определений)	Точность положения характерных точек границ земельного участка соответствует точности, определения координат характерных точек границ земельных участков	—

КАРТА-ПЛАН ТЕРРИТОРИИ

Сведения об уточняемых земельных участках, необходимые для исправления реестровых ошибок
в сведениях о местоположении их границ

						установленных для соответствующей категории земель и вида разрешенного использования, Мт=0,1 м	
н7У	—	—	453687.58	2176631.44	Метод спутниковых геодезических измерений (определений)	Точность положения характерных точек границ земельного участка соответствует точности, определения координат характерных точек границ земельных участков установленных для соответствующей категории земель и вида разрешенного использования, Мт=0,1 м	—
н8У	—	—	453681.38	2176636.57	Метод спутниковых геодезических измерений (определений)	Точность положения характерных точек границ земельного участка соответствует точности, определения координат характерных точек границ земельных участков установленных для соответствующей категории земель и вида разрешенного использования, Мт=0,1 м	—
н9У	—	—	453668.87	2176646.01	Метод спутниковых геодезических измерений (определений)	Точность положения характерных точек границ земельного участка соответствует точности, определения координат характерных точек границ земельных участков установленных для соответствующей категории	—

КАРТА-ПЛАН ТЕРРИТОРИИ

Сведения об уточняемых земельных участках, необходимые для исправления реестровых ошибок
в сведениях о местоположении их границ

						земель и вида разрешенного использования, Мт=0,1 м	
н10У	—	—	453662.94	2176649.38	Метод спутниковых геодезических измерений (определений)	Точность положения характерных точек границ земельного участка соответствует точности, определения координат характерных точек границ земельных участков установленных для соответствующей категории земель и вида разрешенного использования, Мт=0,1 м	—
н11У	—	—	453647.69	2176626.62	Метод спутниковых геодезических измерений (определений)	Точность положения характерных точек границ земельного участка соответствует точности, определения координат характерных точек границ земельных участков установленных для соответствующей категории земель и вида разрешенного использования, Мт=0,1 м	—
н12У	—	—	453682.88	2176603.10	Метод спутниковых геодезических измерений (определений)	Точность положения характерных точек границ земельного участка соответствует точности, определения координат характерных точек границ земельных участков установленных для соответствующей категории земель и вида разрешенного использования, Мт=0,1 м	—

КАРТА-ПЛАН ТЕРРИТОРИИ

Сведения об уточняемых земельных участках, необходимые для исправления реестровых ошибок
в сведениях о местоположении их границ

н1У	—	—	453695.56	2176594.94	Метод спутниковых геодезических измерений (определений)	Точность положения характерных точек границ земельного участка соответствует точности, определения координат характерных точек границ земельных участков установленных для соответствующей категории земель и вида разрешенного использования, Мt=0,1 м	—
1	453697.70	2176596.20	—	—	Метод спутниковых геодезических измерений (определений)	Точность положения характерных точек границ земельного участка соответствует точности, определения координат характерных точек границ земельных участков установленных для соответствующей категории земель и вида разрешенного использования, Мt=0,1 м	—
2	453703.38	2176605.46	—	—	Метод спутниковых геодезических измерений (определений)	Точность положения характерных точек границ земельного участка соответствует точности, определения координат характерных точек границ земельных участков установленных для соответствующей категории земель и вида разрешенного использования, Мt=0,1 м	—
3	453712.19	2176618.17	—	—	Метод спутниковых геодезических	Точность положения характерных точек границ земельного участка соответствует точности,	—

КАРТА-ПЛАН ТЕРРИТОРИИ

Сведения об уточняемых земельных участках, необходимые для исправления реестровых ошибок
в сведениях о местоположении их границ

					измерений (определений)	определения координат характерных точек границ земельных участков установленных для соответствующей категории земель и вида разрешенного использования, Мт=0,1 м	
4	453663.22	2176651.09	—	—	Метод спутниковых геодезических измерений (определений)	Точность положения характерных точек границ земельного участка соответствует точности, определения координат характерных точек границ земельных участков установленных для соответствующей категории земель и вида разрешенного использования, Мт=0,1 м	—
5	453657.67	2176642.03	—	—	Метод спутниковых геодезических измерений (определений)	Точность положения характерных точек границ земельного участка соответствует точности, определения координат характерных точек границ земельных участков установленных для соответствующей категории земель и вида разрешенного использования, Мт=0,1 м	—
6	453653.49	2176635.67	—	—	Метод спутниковых геодезических измерений (определений)	Точность положения характерных точек границ земельного участка соответствует точности, определения координат характерных точек границ земельных участков	—

КАРТА-ПЛАН ТЕРРИТОРИИ

Сведения об уточняемых земельных участках, необходимые для исправления реестровых ошибок
в сведениях о местоположении их границ

						установленных для соответствующей категории земель и вида разрешенного использования, Мт=0,1 м	
7	453648.45	2176628.69	—	—	Метод спутниковых геодезических измерений (определений)	Точность положения характерных точек границ земельного участка соответствует точности, определения координат характерных точек границ земельных участков установленных для соответствующей категории земель и вида разрешенного использования, Мт=0,1 м	—

2. Сведения о частях границ уточняемого земельного участка с кадастровым номером 54:29:022601:172

Обозначение части границ		Горизонтальное проложение (S), м	Описание прохождения части границ	Сведения о согласовании местоположения границ(согласовано/спорное)
от т.	до т.			
1	2	3	4	5
н1У	н2У	26.09	—	—
н2У	н3У	4.04	—	—
н3У	н4У	12.82	—	—
н4У	н5У	3.22	—	—
н5У	н6У	7.80	—	—
н6У	н7У	0.98	—	—
н7У	н8У	8.05	—	—
н8У	н9У	15.67	—	—
н9У	н10У	6.82	—	—
н10У	н11У	27.40	—	—
н11У	н12У	42.33	—	—
н12У	н1У	15.08	—	—

КАРТА-ПЛАН ТЕРРИТОРИИ

Сведения об уточняемых земельных участках, необходимые для исправления реестровых ошибок
в сведениях о местоположении их границ

3. Характеристики уточняемого земельного участка с кадастровым номером 54:29:022601:172		
№ п/п	Наименование характеристик земельного участка	Значение характеристики
1	2	3
1.	Адрес земельного участка	—
1.1.	Сведения о местоположении земельного участка (при отсутствии адреса) в структурированном в соответствии с федеральной информационной адресной системой виде	Новосибирская обл, р-н Чистоозерный, д Очкино, ул Ленина №109
1.2.	Дополнительные сведения о местоположении земельного участка	—
2.	Площадь земельного участка ± величина погрешности определения(вычисления) площади ($P \pm \Delta P$), м ²	1557±14
3.	Формула, примененная для вычисления предельной погрешности определения площади земельного участка, с подставленными значениями и итоговые (вычисленные) значения (ΔP), м ²	$\Delta P = 3,5 \cdot M_t \cdot \sqrt{P_{\text{ДОК}}} = 3,5 \cdot 0,10 \cdot \sqrt{1557} = 14$
4.	Площадь земельного участка согласно сведениям Единого государственного реестра недвижимости ($P_{\text{кад}}$), м ²	1557
5.	Оценка расхождения P и $P_{\text{кад}}$ ($P - P_{\text{кад}}$), м ²	0
6.	Предельный минимальный и максимальный размеры земельного участка ($P_{\text{мин}}$ и $P_{\text{макс}}$), м ²	$P_{\text{мин}}=600, P_{\text{макс}}=1200$
7.	Кадастровый или иной государственный учетный номер (инвентарный) здания, сооружения, объекта незавершенного строительства, расположенного на земельном участке	—
8.	Вид (виды) разрешенного использования	Для ведения личного подсобного хозяйства
8.1.	Дополнительные сведения об использовании земельного участка	—
9.	Сведения о земельных участках (землях общего пользования, территории общего пользования), посредством которых обеспечивается доступ	территория общего пользования
10.	Иные сведения	При проведении комплексных кадастровых работ относительно земельного участка было выявлено несоответствие сведений ЕГРН фактическому местоположению. А именно, координаты земельного участка внесены в ЕГРН со смещением. Данное несоответствие квалифицируется в качестве реестровой ошибки. В рамках комплексных кадастровых работ данное смещение было устранено. Фактическая площадь земельного участка изменяется в пределах не

КАРТА-ПЛАН ТЕРРИТОРИИ

Сведения об уточняемых земельных участках, необходимые для исправления реестровых ошибок
в сведениях о местоположении их границ

1	2	3
		более чем на 10 % больше площади земельного участка, сведения о которой относительно этого земельного участка содержатся в Едином государственном реестре недвижимости. Конфигурация земельного участка изменилась незначительно. Границы земельного участка определены по закрепленным границам искусственного происхождения - забором.

4. Пояснения к сведениям об уточняемом земельном участке с кадастровым номером 54:29:022601:172 :

1. —

1. Сведения о характерных точках границ уточняемого земельного участка с кадастровым номером 54:29:022601:173

Система координат МСК-54

Зона № 2

Обозначение характерных точек границ	Координаты, м				Метод определения координат	Формулы, примененные для расчета средней квадратической погрешности определения координат характерных точек границ (M_t), с подставленными в такие формулы значениями и итоговые (вычисленные) значения M_t , м	Описание закрепления точки
	содержатся в Едином государственном реестре недвижимости		определены в результате выполнения комплексных кадастровых работ				
	X	Y	X	Y			
1	2	3	4	5	6	7	8
н87У	—	—	453705.17	2176783.26	Метод спутниковых геодезических измерений (определений)	Точность положения характерных точек границ земельного участка соответствует точности, определения координат характерных точек границ земельных участков установленных для соответствующей категории земель и вида разрешенного использования, $M_t=0,1$ м	—
н88У	—	—	453716.03	2176799.07	Метод спутниковых геодезических	Точность положения характерных точек границ земельного участка	—

КАРТА-ПЛАН ТЕРРИТОРИИ

Сведения об уточняемых земельных участках, необходимые для исправления реестровых ошибок
в сведениях о местоположении их границ

					измерений (определений)	соответствует точности, определения координат характерных точек границ земельных участков установленных для соответствующей категории земель и вида разрешенного использования, Мт=0,1 м	
н89У	—	—	453707.55	2176804.51	Метод спутниковых геодезических измерений (определений)	Точность положения характерных точек границ земельного участка соответствует точности, определения координат характерных точек границ земельных участков установленных для соответствующей категории земель и вида разрешенного использования, Мт=0,1 м	—
н90У	—	—	453706.37	2176805.96	Метод спутниковых геодезических измерений (определений)	Точность положения характерных точек границ земельного участка соответствует точности, определения координат характерных точек границ земельных участков установленных для соответствующей категории земель и вида разрешенного использования, Мт=0,1 м	—
н91У	—	—	453703.65	2176807.57	Метод спутниковых геодезических измерений (определений)	Точность положения характерных точек границ земельного участка соответствует точности, определения координат характерных точек границ	—

КАРТА-ПЛАН ТЕРРИТОРИИ

Сведения об уточняемых земельных участках, необходимые для исправления реестровых ошибок
в сведениях о местоположении их границ

						земельных участков установленных для соответствующей категории земель и вида разрешенного использования, Мт=0,1 м	
н92У	—	—	453700.18	2176809.38	Метод спутниковых геодезических измерений (определений)	Точность положения характерных точек границ земельного участка соответствует точности, определения координат характерных точек границ земельных участков установленных для соответствующей категории земель и вида разрешенного использования, Мт=0,1 м	—
н93У	—	—	453688.06	2176816.56	Метод спутниковых геодезических измерений (определений)	Точность положения характерных точек границ земельного участка соответствует точности, определения координат характерных точек границ земельных участков установленных для соответствующей категории земель и вида разрешенного использования, Мт=0,1 м	—
н94У	—	—	453668.87	2176827.84	Метод спутниковых геодезических измерений (определений)	Точность положения характерных точек границ земельного участка соответствует точности, определения координат характерных точек границ земельных участков установленных для соответствующей категории	—

КАРТА-ПЛАН ТЕРРИТОРИИ

Сведения об уточняемых земельных участках, необходимые для исправления реестровых ошибок
в сведениях о местоположении их границ

						земель и вида разрешенного использования, Мт=0,1 м	
80	453615.47	2176861.92	453615.47	2176861.92	Метод спутниковых геодезических измерений (определений)	Точность положения характерных точек границ земельного участка соответствует точности, определения координат характерных точек границ земельных участков установленных для соответствующей категории земель и вида разрешенного использования, Мт=0,1 м	—
81	453605.03	2176842.35	—	—	Метод спутниковых геодезических измерений (определений)	Точность положения характерных точек границ земельного участка соответствует точности, определения координат характерных точек границ земельных участков установленных для соответствующей категории земель и вида разрешенного использования, Мт=0,1 м	—
82	453680.53	2176800.18	—	—	Метод спутниковых геодезических измерений (определений)	Точность положения характерных точек границ земельного участка соответствует точности, определения координат характерных точек границ земельных участков установленных для соответствующей категории земель и вида разрешенного использования, Мт=0,1 м	—

КАРТА-ПЛАН ТЕРРИТОРИИ

Сведения об уточняемых земельных участках, необходимые для исправления реестровых ошибок
в сведениях о местоположении их границ

78	453705.13	2176782.71	—	—	Метод спутниковых геодезических измерений (определений)	Точность положения характерных точек границ земельного участка соответствует точности, определения координат характерных точек границ земельных участков установленных для соответствующей категории земель и вида разрешенного использования, Мт=0,1 м	—
79	453716.34	2176798.88	—	—	Метод спутниковых геодезических измерений (определений)	Точность положения характерных точек границ земельного участка соответствует точности, определения координат характерных точек границ земельных участков установленных для соответствующей категории земель и вида разрешенного использования, Мт=0,1 м	—
н95У	—	—	453612.53	2176857.93	Метод спутниковых геодезических измерений (определений)	Точность положения характерных точек границ земельного участка соответствует точности, определения координат характерных точек границ земельных участков установленных для соответствующей категории земель и вида разрешенного использования, Мт=0,1 м	—
н96У	—	—	453604.90	2176841.71	Метод спутниковых геодезических	Точность положения характерных точек границ земельного участка соответствует точности,	—

КАРТА-ПЛАН ТЕРРИТОРИИ

Сведения об уточняемых земельных участках, необходимые для исправления реестровых ошибок
в сведениях о местоположении их границ

					измерений (определений)	определения координат характерных точек границ земельных участков установленных для соответствующей категории земель и вида разрешенного использования, Мт=0,1 м	
н97У	—	—	453660.92	2176812.38	Метод спутниковых геодезических измерений (определений)	Точность положения характерных точек границ земельного участка соответствует точности, определения координат характерных точек границ земельных участков установленных для соответствующей категории земель и вида разрешенного использования, Мт=0,1 м	—
н98У	—	—	453678.03	2176801.84	Метод спутниковых геодезических измерений (определений)	Точность положения характерных точек границ земельного участка соответствует точности, определения координат характерных точек границ земельных участков установленных для соответствующей категории земель и вида разрешенного использования, Мт=0,1 м	—
н99У	—	—	453689.58	2176793.85	Метод спутниковых геодезических измерений (определений)	Точность положения характерных точек границ земельного участка соответствует точности, определения координат характерных точек границ земельных участков	—

КАРТА-ПЛАН ТЕРРИТОРИИ

Сведения об уточняемых земельных участках, необходимые для исправления реестровых ошибок
в сведениях о местоположении их границ

						установленных для соответствующей категории земель и вида разрешенного использования, Мт=0,1 м	
н87У	—	—	453705.17	2176783.26	Метод спутниковых геодезических измерений (определений)	Точность положения характерных точек границ земельного участка соответствует точности, определения координат характерных точек границ земельных участков установленных для соответствующей категории земель и вида разрешенного использования, Мт=0,1 м	—

2. Сведения о частях границ уточняемого земельного участка с кадастровым номером 54:29:022601:173

Обозначение части границ		Горизонтальное проложение (S), м	Описание прохождения части границ	Сведения о согласовании местоположения границ(согласовано/спорное)
от т.	до т.			
1	2	3	4	5
н87У	н88У	19.18	—	—
н88У	н89У	10.07	—	—
н89У	н90У	1.87	—	—
н90У	н91У	3.16	—	—
н91У	н92У	3.91	—	—
н92У	н93У	14.09	—	—
н93У	н94У	22.26	—	—
н94У	80	63.35	—	—
80	н95У	4.96	—	—
н95У	н96У	17.92	—	—
н96У	н97У	63.23	—	—
н97У	н98У	20.10	—	—
н98У	н99У	14.04	—	—
н99У	н87У	18.85	—	—

КАРТА-ПЛАН ТЕРРИТОРИИ

Сведения об уточняемых земельных участках, необходимые для исправления реестровых ошибок
в сведениях о местоположении их границ

3. Характеристики уточняемого земельного участка с кадастровым номером 54:29:022601:173

№ п/п	Наименование характеристик земельного участка	Значение характеристики
1	2	3
1.	Адрес земельного участка	—
1.1.	Сведения о местоположении земельного участка (при отсутствии адреса) в структурированном в соответствии с федеральной информационной адресной системой виде	Новосибирская обл, р-н Чистоозерный, д Очкино, ул Ленина, №76
1.2.	Дополнительные сведения о местоположении земельного участка	—
2.	Площадь земельного участка ± величина погрешности определения(вычисления) площади ($P \pm \Delta P$), м ²	2268±17
3.	Формула, примененная для вычисления предельной погрешности определения площади земельного участка, с подставленными значениями и итоговые (вычисленные) значения (ΔP), м ²	$\Delta P = 3,5 \cdot M_t \cdot \sqrt{P_{\text{ДОК}}} = 3,5 \cdot 0,10 \cdot \sqrt{2319} = 17$
4.	Площадь земельного участка согласно сведениям Единого государственного реестра недвижимости ($P_{\text{кад}}$), м ²	2319
5.	Оценка расхождения P и $P_{\text{кад}}$ ($P - P_{\text{кад}}$), м ²	-51
6.	Предельный минимальный и максимальный размеры земельного участка ($P_{\text{мин}}$ и $P_{\text{макс}}$), м ²	$P_{\text{мин}}=600$, $P_{\text{макс}}=1200$
7.	Кадастровый или иной государственный учетный номер (инвентарный) здания, сооружения, объекта незавершенного строительства, расположенного на земельном участке	—
8.	Вид (виды) разрешенного использования	Для ведения личного подсобного хозяйства
8.1.	Дополнительные сведения об использовании земельного участка	—
9.	Сведения о земельных участках (землях общего пользования, территории общего пользования), посредством которых обеспечивается доступ	территория общего пользования
10.	Иные сведения	При проведении комплексных кадастровых работ относительно земельного участка было выявлено несоответствие сведений ЕГРН фактическому местоположению. А именно, координаты земельного участка внесены в ЕГРН со смещением. Данное несоответствие квалифицируется в качестве реестровой ошибки. В рамках комплексных кадастровых работ данное смещение было устранено. Фактическая площадь земельного участка изменяется в пределах не

КАРТА-ПЛАН ТЕРРИТОРИИ

Сведения об уточняемых земельных участках, необходимые для исправления реестровых ошибок
в сведениях о местоположении их границ

1	2	3
		более чем на 10 % больше площади земельного участка, сведения о которой относительно этого земельного участка содержатся в Едином государственном реестре недвижимости. Конфигурация земельного участка изменилась незначительно. Границы земельного участка определены по закрепленным границам искусственного происхождения - забором.

4. Пояснения к сведениям об уточняемом земельном участке с кадастровым номером 54:29:022601:173 :

1. —

1. Сведения о характерных точках границ уточняемого земельного участка с кадастровым номером 54:29:022601:176

Система координат МСК-54

Зона № 2

Обозначение характерных точек границ	Координаты, м				Метод определения координат	Формулы, примененные для расчета средней квадратической погрешности определения координат характерных точек границ (M_t), с подставленными в такие формулы значениями и итоговые (вычисленные) значения M_t , м	Описание закрепления точки
	содержатся в Едином государственном реестре недвижимости		определены в результате выполнения комплексных кадастровых работ				
	X	Y	X	Y			
1	2	3	4	5	6	7	8
н199У	—	—	454478.42	2177557.63	Метод спутниковых геодезических измерений (определений)	Точность положения характерных точек границ земельного участка соответствует точности, определения координат характерных точек границ земельных участков установленных для соответствующей категории земель и вида разрешенного использования, $M_t=0,1$ м	—
н200У	—	—	454488.85	2177573.01	Метод спутниковых геодезических	Точность положения характерных точек границ земельного участка	—

КАРТА-ПЛАН ТЕРРИТОРИИ

Сведения об уточняемых земельных участках, необходимые для исправления реестровых ошибок
в сведениях о местоположении их границ

					измерений (определений)	соответствует точности, определения координат характерных точек границ земельных участков установленных для соответствующей категории земель и вида разрешенного использования, Мт=0,1 м	
н201У	—	—	454390.30	2177648.50	Метод спутниковых геодезических измерений (определений)	Точность положения характерных точек границ земельного участка соответствует точности, определения координат характерных точек границ земельных участков установленных для соответствующей категории земель и вида разрешенного использования, Мт=0,1 м	—
н202У	—	—	454366.30	2177666.40	Метод спутниковых геодезических измерений (определений)	Точность положения характерных точек границ земельного участка соответствует точности, определения координат характерных точек границ земельных участков установленных для соответствующей категории земель и вида разрешенного использования, Мт=0,1 м	—
н203У	—	—	454351.75	2177676.70	Метод спутниковых геодезических измерений (определений)	Точность положения характерных точек границ земельного участка соответствует точности, определения координат характерных точек границ	—

КАРТА-ПЛАН ТЕРРИТОРИИ

Сведения об уточняемых земельных участках, необходимые для исправления реестровых ошибок
в сведениях о местоположении их границ

						земельных участков установленных для соответствующей категории земель и вида разрешенного использования, Мт=0,1 м	
н204У	—	—	454346.68	2177669.35	Метод спутниковых геодезических измерений (определений)	Точность положения характерных точек границ земельного участка соответствует точности, определения координат характерных точек границ земельных участков установленных для соответствующей категории земель и вида разрешенного использования, Мт=0,1 м	—
н205У	—	—	454348.94	2177667.71	Метод спутниковых геодезических измерений (определений)	Точность положения характерных точек границ земельного участка соответствует точности, определения координат характерных точек границ земельных участков установленных для соответствующей категории земель и вида разрешенного использования, Мт=0,1 м	—
н206У	—	—	454343.59	2177659.39	Метод спутниковых геодезических измерений (определений)	Точность положения характерных точек границ земельного участка соответствует точности, определения координат характерных точек границ земельных участков установленных для соответствующей категории	—

КАРТА-ПЛАН ТЕРРИТОРИИ

Сведения об уточняемых земельных участках, необходимые для исправления реестровых ошибок
в сведениях о местоположении их границ

						земель и вида разрешенного использования, Мт=0,1 м	
н207У	—	—	454362.14	2177646.34	Метод спутниковых геодезических измерений (определений)	Точность положения характерных точек границ земельного участка соответствует точности, определения координат характерных точек границ земельных участков установленных для соответствующей категории земель и вида разрешенного использования, Мт=0,1 м	—
н208У	—	—	454357.96	2177639.86	Метод спутниковых геодезических измерений (определений)	Точность положения характерных точек границ земельного участка соответствует точности, определения координат характерных точек границ земельных участков установленных для соответствующей категории земель и вида разрешенного использования, Мт=0,1 м	—
н209У	—	—	454360.45	2177637.63	Метод спутниковых геодезических измерений (определений)	Точность положения характерных точек границ земельного участка соответствует точности, определения координат характерных точек границ земельных участков установленных для соответствующей категории земель и вида разрешенного использования, Мт=0,1 м	—

КАРТА-ПЛАН ТЕРРИТОРИИ

Сведения об уточняемых земельных участках, необходимые для исправления реестровых ошибок
в сведениях о местоположении их границ

н210У	—	—	454368.36	2177632.37	Метод спутниковых геодезических измерений (определений)	Точность положения характерных точек границ земельного участка соответствует точности, определения координат характерных точек границ земельных участков установленных для соответствующей категории земель и вида разрешенного использования, Мт=0,1 м	—
н211У	—	—	454370.13	2177634.42	Метод спутниковых геодезических измерений (определений)	Точность положения характерных точек границ земельного участка соответствует точности, определения координат характерных точек границ земельных участков установленных для соответствующей категории земель и вида разрешенного использования, Мт=0,1 м	—
н212У	—	—	454374.75	2177630.65	Метод спутниковых геодезических измерений (определений)	Точность положения характерных точек границ земельного участка соответствует точности, определения координат характерных точек границ земельных участков установленных для соответствующей категории земель и вида разрешенного использования, Мт=0,1 м	—
н199У	—	—	454478.42	2177557.63	Метод спутниковых геодезических	Точность положения характерных точек границ земельного участка соответствует точности,	—

КАРТА-ПЛАН ТЕРРИТОРИИ

Сведения об уточняемых земельных участках, необходимые для исправления реестровых ошибок
в сведениях о местоположении их границ

					измерений (определений)	определения координат характерных точек границ земельных участков установленных для соответствующей категории земель и вида разрешенного использования, Мт=0,1 м	
190	454476.24	2177559.29	—	—	Метод спутниковых геодезических измерений (определений)	Точность положения характерных точек границ земельного участка соответствует точности, определения координат характерных точек границ земельных участков установленных для соответствующей категории земель и вида разрешенного использования, Мт=0,1 м	—
191	454486.66	2177573.96	—	—	Метод спутниковых геодезических измерений (определений)	Точность положения характерных точек границ земельного участка соответствует точности, определения координат характерных точек границ земельных участков установленных для соответствующей категории земель и вида разрешенного использования, Мт=0,1 м	—
192	454387.05	2177651.01	—	—	Метод спутниковых геодезических измерений (определений)	Точность положения характерных точек границ земельного участка соответствует точности, определения координат характерных точек границ земельных участков	—

КАРТА-ПЛАН ТЕРРИТОРИИ

Сведения об уточняемых земельных участках, необходимые для исправления реестровых ошибок
в сведениях о местоположении их границ

						установленных для соответствующей категории земель и вида разрешенного использования, Мт=0,1 м	
193	454357.06	2177675.29	—	—	Метод спутниковых геодезических измерений (определений)	Точность положения характерных точек границ земельного участка соответствует точности, определения координат характерных точек границ земельных участков установленных для соответствующей категории земель и вида разрешенного использования, Мт=0,1 м	—
194	454345.18	2177657.49	—	—	Метод спутниковых геодезических измерений (определений)	Точность положения характерных точек границ земельного участка соответствует точности, определения координат характерных точек границ земельных участков установленных для соответствующей категории земель и вида разрешенного использования, Мт=0,1 м	—
195	454348.30	2177654.95	—	—	Метод спутниковых геодезических измерений (определений)	Точность положения характерных точек границ земельного участка соответствует точности, определения координат характерных точек границ земельных участков установленных для соответствующей категории	—

КАРТА-ПЛАН ТЕРРИТОРИИ

Сведения об уточняемых земельных участках, необходимые для исправления реестровых ошибок
в сведениях о местоположении их границ

						земель и вида разрешенного использования, Мт=0,1 м	
196	454361.37	2177645.74	—	—	Метод спутниковых геодезических измерений (определений)	Точность положения характерных точек границ земельного участка соответствует точности, определения координат характерных точек границ земельных участков установленных для соответствующей категории земель и вида разрешенного использования, Мт=0,1 м	—
197	454357.38	2177638.86	—	—	Метод спутниковых геодезических измерений (определений)	Точность положения характерных точек границ земельного участка соответствует точности, определения координат характерных точек границ земельных участков установленных для соответствующей категории земель и вида разрешенного использования, Мт=0,1 м	—
198	454364.22	2177633.35	—	—	Метод спутниковых геодезических измерений (определений)	Точность положения характерных точек границ земельного участка соответствует точности, определения координат характерных точек границ земельных участков установленных для соответствующей категории земель и вида разрешенного использования, Мт=0,1 м	—

КАРТА-ПЛАН ТЕРРИТОРИИ

Сведения об уточняемых земельных участках, необходимые для исправления реестровых ошибок
в сведениях о местоположении их границ

199	454369.75	2177629.89	—	—	Метод спутниковых геодезических измерений (определений)	Точность положения характерных точек границ земельного участка соответствует точности, определения координат характерных точек границ земельных участков установленных для соответствующей категории земель и вида разрешенного использования, Мt=0,1 м	—
200	454371.59	2177632.22	—	—	Метод спутниковых геодезических измерений (определений)	Точность положения характерных точек границ земельного участка соответствует точности, определения координат характерных точек границ земельных участков установленных для соответствующей категории земель и вида разрешенного использования, Мt=0,1 м	—
201	454376.42	2177627.98	—	—	Метод спутниковых геодезических измерений (определений)	Точность положения характерных точек границ земельного участка соответствует точности, определения координат характерных точек границ земельных участков установленных для соответствующей категории земель и вида разрешенного использования, Мt=0,1 м	—

2. Сведения о частях границ уточняемого земельного участка с кадастровым номером 54:29:022601:176

Обозначение части границ		Горизонтальное проложение (S), м	Описание прохождения части границ	Сведения о согласовании местоположения границ(согласовано/спорное)
от т.	до т.			

КАРТА-ПЛАН ТЕРРИТОРИИ

Сведения об уточняемых земельных участках, необходимые для исправления реестровых ошибок
в сведениях о местоположении их границ

1	2	3	4	5
н199У	н200У	18.58	—	—
н200У	н201У	124.14	—	—
н201У	н202У	29.94	—	—
н202У	н203У	17.83	—	—
н203У	н204У	8.93	—	—
н204У	н205У	2.79	—	—
н205У	н206У	9.89	—	—
н206У	н207У	22.68	—	—
н207У	н208У	7.71	—	—
н208У	н209У	3.34	—	—
н209У	н210У	9.50	—	—
н210У	н211У	2.71	—	—
н211У	н212У	5.96	—	—
н212У	н199У	126.80	—	—

3. Характеристики уточняемого земельного участка с кадастровым номером 54:29:022601:176

№ п/п	Наименование характеристик земельного участка	Значение характеристики
1	2	3
1.	Адрес земельного участка	—
1.1.	Сведения о местоположении земельного участка (при отсутствии адреса) в структурированном в соответствии с федеральной информационной адресной системой виде	Новосибирская область, Чистоозерный район, д. Очкино, ул. Ленина, № 189
1.2.	Дополнительные сведения о местоположении земельного участка	—
2.	Площадь земельного участка ± величина погрешности определения (вычисления) площади ($P \pm \Delta P$), м ²	3621±21
3.	Формула, примененная для вычисления предельной погрешности определения площади земельного участка, с подставленными значениями и итоговые (вычисленные) значения (ΔP), м ²	$\Delta P = 3,5 \cdot M_t \cdot \sqrt{P_{\text{ДОК}}} = 3,5 \cdot 0,10 \cdot \sqrt{3620} = 21$
4.	Площадь земельного участка согласно сведениям Единого государственного реестра недвижимости ($P_{\text{кад}}$), м ²	3620
5.	Оценка расхождения P и $P_{\text{кад}}$ ($P - P_{\text{кад}}$), м ²	1

КАРТА-ПЛАН ТЕРРИТОРИИ**Сведения об уточняемых земельных участках, необходимые для исправления реестровых ошибок
в сведениях о местоположении их границ**

1	2	3
6.	Предельный минимальный и максимальный размеры земельного участка (Р_{мин} и Р_{макс}), м ²	Р _{мин} =600, Р _{макс} =1200
7.	Кадастровый или иной государственный учетный номер (инвентарный) здания, сооружения, объекта незавершенного строительства, расположенного на земельном участке	—
8.	Вид (виды) разрешенного использования	для ведения личного подсобного хозяйства
8.1.	Дополнительные сведения об использовании земельного участка	—
9.	Сведения о земельных участках (землях общего пользования, территории общего пользования), посредством которых обеспечивается доступ	территория общего пользования
10.	Иные сведения	При проведении комплексных кадастровых работ относительно земельного участка было выявлено несоответствие сведений ЕГРН фактическому местоположению. А именно, координаты земельного участка внесены в ЕГРН со смещением. Данное несоответствие квалифицируется в качестве реестровой ошибки. В рамках комплексных кадастровых работ данное смещение было устранено. Фактическая площадь земельного участка изменяется в пределах не более чем на 10 % больше площади земельного участка, сведения о которой относительно этого земельного участка содержатся в Едином государственном реестре недвижимости. Конфигурация земельного участка изменилась незначительно. Границы земельного участка определены по закрепленным границам искусственного происхождения - забором.

4. Пояснения к сведениям об уточняемом земельном участке с кадастровым номером 54:29:022601:176 :

1. —

1. Сведения о характерных точках границ уточняемого земельного участка с кадастровым номером 54:29:022601:177

Система координат МСК-54

Зона № 2

КАРТА-ПЛАН ТЕРРИТОРИИ

Сведения об уточняемых земельных участках, необходимые для исправления реестровых ошибок
в сведениях о местоположении их границ

Обозначение характерных точек границ	Координаты, м				Метод определения координат	Формулы, примененные для расчета средней квадратической погрешности определения координат характерных точек границ (M_t), с подставленными в такие формулы значениями и итоговые (вычисленные) значения M_t , м	Описание закрепления точки
	содержатся в Едином государственном реестре недвижимости		определены в результате выполнения комплексных кадастровых работ				
	X	Y	X	Y			
1	2	3	4	5	6	7	8
н13У	—	—	453824.49	2176643.57	Метод спутниковых геодезических измерений (определений)	Точность положения характерных точек границ земельного участка соответствует точности, определения координат характерных точек границ земельных участков установленных для соответствующей категории земель и вида разрешенного использования, $M_t=0,1$ м	—
н14У	—	—	453837.21	2176662.90	Метод спутниковых геодезических измерений (определений)	Точность положения характерных точек границ земельного участка соответствует точности, определения координат характерных точек границ земельных участков установленных для соответствующей категории земель и вида разрешенного использования, $M_t=0,1$ м	—
н15У	—	—	453819.07	2176675.52	Метод спутниковых геодезических измерений (определений)	Точность положения характерных точек границ земельного участка соответствует точности, определения координат	—

КАРТА-ПЛАН ТЕРРИТОРИИ

Сведения об уточняемых земельных участках, необходимые для исправления реестровых ошибок
в сведениях о местоположении их границ

						характерных точек границ земельных участков установленных для соответствующей категории земель и вида разрешенного использования, Мт=0,1 м	
н16У	—	—	453792.95	2176694.86	Метод спутниковых геодезических измерений (определений)	Точность положения характерных точек границ земельного участка соответствует точности, определения координат характерных точек границ земельных участков установленных для соответствующей категории земель и вида разрешенного использования, Мт=0,1 м	—
н17У	—	—	453764.37	2176715.81	Метод спутниковых геодезических измерений (определений)	Точность положения характерных точек границ земельного участка соответствует точности, определения координат характерных точек границ земельных участков установленных для соответствующей категории земель и вида разрешенного использования, Мт=0,1 м	—
н18У	—	—	453759.13	2176719.31	Метод спутниковых геодезических измерений (определений)	Точность положения характерных точек границ земельного участка соответствует точности, определения координат характерных точек границ земельных участков установленных для	—

КАРТА-ПЛАН ТЕРРИТОРИИ

Сведения об уточняемых земельных участках, необходимые для исправления реестровых ошибок
в сведениях о местоположении их границ

						соответствующей категории земель и вида разрешенного использования, Мт=0,1 м	
н19У	—	—	453752.94	2176722.74	Метод спутниковых геодезических измерений (определений)	Точность положения характерных точек границ земельного участка соответствует точности, определения координат характерных точек границ земельных участков установленных для соответствующей категории земель и вида разрешенного использования, Мт=0,1 м	—
н20У	—	—	453742.20	2176729.99	Метод спутниковых геодезических измерений (определений)	Точность положения характерных точек границ земельного участка соответствует точности, определения координат характерных точек границ земельных участков установленных для соответствующей категории земель и вида разрешенного использования, Мт=0,1 м	—
н21У	—	—	453742.44	2176730.30	Метод спутниковых геодезических измерений (определений)	Точность положения характерных точек границ земельного участка соответствует точности, определения координат характерных точек границ земельных участков установленных для соответствующей категории земель и вида разрешенного использования, Мт=0,1 м	—

КАРТА-ПЛАН ТЕРРИТОРИИ

Сведения об уточняемых земельных участках, необходимые для исправления реестровых ошибок
в сведениях о местоположении их границ

н22У	—	—	453733.32	2176737.03	Метод спутниковых геодезических измерений (определений)	Точность положения характерных точек границ земельного участка соответствует точности, определения координат характерных точек границ земельных участков установленных для соответствующей категории земель и вида разрешенного использования, Мт=0,1 м	—
н23У	—	—	453725.93	2176741.81	Метод спутниковых геодезических измерений (определений)	Точность положения характерных точек границ земельного участка соответствует точности, определения координат характерных точек границ земельных участков установленных для соответствующей категории земель и вида разрешенного использования, Мт=0,1 м	—
н24У	—	—	453722.44	2176737.18	Метод спутниковых геодезических измерений (определений)	Точность положения характерных точек границ земельного участка соответствует точности, определения координат характерных точек границ земельных участков установленных для соответствующей категории земель и вида разрешенного использования, Мт=0,1 м	—
н25У	—	—	453718.52	2176740.03	Метод спутниковых геодезических	Точность положения характерных точек границ земельного участка соответствует точности,	—

КАРТА-ПЛАН ТЕРРИТОРИИ

Сведения об уточняемых земельных участках, необходимые для исправления реестровых ошибок
в сведениях о местоположении их границ

					измерений (определений)	определения координат характерных точек границ земельных участков установленных для соответствующей категории земель и вида разрешенного использования, Мт=0,1 м	
н26У	—	—	453707.40	2176724.73	Метод спутниковых геодезических измерений (определений)	Точность положения характерных точек границ земельного участка соответствует точности, определения координат характерных точек границ земельных участков установленных для соответствующей категории земель и вида разрешенного использования, Мт=0,1 м	—
н27У	—	—	453745.89	2176699.02	Метод спутниковых геодезических измерений (определений)	Точность положения характерных точек границ земельного участка соответствует точности, определения координат характерных точек границ земельных участков установленных для соответствующей категории земель и вида разрешенного использования, Мт=0,1 м	—
н28У	—	—	453800.85	2176659.59	Метод спутниковых геодезических измерений (определений)	Точность положения характерных точек границ земельного участка соответствует точности, определения координат характерных точек границ земельных участков	—

КАРТА-ПЛАН ТЕРРИТОРИИ

Сведения об уточняемых земельных участках, необходимые для исправления реестровых ошибок
в сведениях о местоположении их границ

						установленных для соответствующей категории земель и вида разрешенного использования, Мт=0,1 м	
н29У	—	—	453806.86	2176655.28	Метод спутниковых геодезических измерений (определений)	Точность положения характерных точек границ земельного участка соответствует точности, определения координат характерных точек границ земельных участков установленных для соответствующей категории земель и вида разрешенного использования, Мт=0,1 м	—
н13У	—	—	453824.49	2176643.57	Метод спутниковых геодезических измерений (определений)	Точность положения характерных точек границ земельного участка соответствует точности, определения координат характерных точек границ земельных участков установленных для соответствующей категории земель и вида разрешенного использования, Мт=0,1 м	—
8	453802.61	2176649.22	—	—	Метод спутниковых геодезических измерений (определений)	Точность положения характерных точек границ земельного участка соответствует точности, определения координат характерных точек границ земельных участков установленных для соответствующей категории	—

КАРТА-ПЛАН ТЕРРИТОРИИ

Сведения об уточняемых земельных участках, необходимые для исправления реестровых ошибок
в сведениях о местоположении их границ

						земель и вида разрешенного использования, Мт=0,1 м	
9	453820.14	2176674.21	—	—	Метод спутниковых геодезических измерений (определений)	Точность положения характерных точек границ земельного участка соответствует точности, определения координат характерных точек границ земельных участков установленных для соответствующей категории земель и вида разрешенного использования, Мт=0,1 м	—
10	453726.77	2176740.10	—	—	Метод спутниковых геодезических измерений (определений)	Точность положения характерных точек границ земельного участка соответствует точности, определения координат характерных точек границ земельных участков установленных для соответствующей категории земель и вида разрешенного использования, Мт=0,1 м	—
11	453710.84	2176716.23	—	—	Метод спутниковых геодезических измерений (определений)	Точность положения характерных точек границ земельного участка соответствует точности, определения координат характерных точек границ земельных участков установленных для соответствующей категории земель и вида разрешенного использования, Мт=0,1 м	—

КАРТА-ПЛАН ТЕРРИТОРИИ

Сведения об уточняемых земельных участках, необходимые для исправления реестровых ошибок
в сведениях о местоположении их границ

2. Сведения о частях границ уточняемого земельного участка с кадастровым номером 54:29:022601:177

Обозначение части границ		Горизонтальное положение (S), м	Описание прохождения части границ	Сведения о согласовании местоположения границ(согласовано/спорное)
от т.	до т.			
1	2	3	4	5
н13У	н14У	23.14	—	—
н14У	н15У	22.10	—	—
н15У	н16У	32.50	—	—
н16У	н17У	35.44	—	—
н17У	н18У	6.30	—	—
н18У	н19У	7.08	—	—
н19У	н20У	12.96	—	—
н20У	н21У	0.39	—	—
н21У	н22У	11.33	—	—
н22У	н23У	8.80	—	—
н23У	н24У	5.80	—	—
н24У	н25У	4.85	—	—
н25У	н26У	18.91	—	—
н26У	н27У	46.29	—	—
н27У	н28У	67.64	—	—
н28У	н29У	7.40	—	—
н29У	н13У	21.16	—	—

3. Характеристики уточняемого земельного участка с кадастровым номером 54:29:022601:177

№ п/п	Наименование характеристик земельного участка	Значение характеристики
1	2	3
1.	Адрес земельного участка	—
1.1.	Сведения о местоположении земельного участка (при отсутствии адреса) в структурированном в соответствии с федеральной информационной адресной системой виде	Новосибирская область, р-н Чистоозерный, д Очкино, ул Ленина, д 119
1.2.	Дополнительные сведения о местоположении земельного участка	—
2.	Площадь земельного участка ± величина погрешности определения(вычисления) площади ($P \pm \Delta P$), м ²	3375±20

КАРТА-ПЛАН ТЕРРИТОРИИ

Сведения об уточняемых земельных участках, необходимые для исправления реестровых ошибок
в сведениях о местоположении их границ

1	2	3
3.	Формула, примененная для вычисления предельной погрешности определения площади земельного участка, с подставленными значениями и итоговые (вычисленные) значения (ΔP), м ²	$\Delta P = 3,5 \cdot M_t \cdot \sqrt{P_{\text{ДОК}}} = 3,5 \cdot 0,10 \cdot \sqrt{3375} = 20$
4.	Площадь земельного участка согласно сведениям Единого государственного реестра недвижимости ($P_{\text{кад}}$), м ²	3375
5.	Оценка расхождения P и $P_{\text{кад}}$ ($P - P_{\text{кад}}$), м ²	0
6.	Предельный минимальный и максимальный размеры земельного участка ($P_{\text{мин}}$ и $P_{\text{макс}}$), м ²	$P_{\text{мин}}=600$, $P_{\text{макс}}=1200$
7.	Кадастровый или иной государственный учетный номер (инвентарный) здания, сооружения, объекта незавершенного строительства, расположенного на земельном участке	54:29:022601:112
8.	Вид (виды) разрешенного использования	для ведения личного подсобного хозяйства
8.1.	Дополнительные сведения об использовании земельного участка	—
9.	Сведения о земельных участках (землях общего пользования, территории общего пользования), посредством которых обеспечивается доступ	территория общего пользования
10.	Иные сведения	При проведении комплексных кадастровых работ относительно земельного участка было выявлено несоответствие сведений ЕГРН фактическому местоположению. А именно, координаты земельного участка внесены в ЕГРН со смещением. Данное несоответствие квалифицируется в качестве реестровой ошибки. В рамках комплексных кадастровых работ данное смещение было устранено. Фактическая площадь земельного участка изменяется в пределах не более чем на 10 % больше площади земельного участка, сведения о которой относительно этого земельного участка содержатся в Едином государственном реестре недвижимости. Конфигурация земельного участка изменилась незначительно. Границы земельного участка определены по закрепленным границам искусственного происхождения - забором.

4. Пояснения к сведениям об уточняемом земельном участке с кадастровым номером 54:29:022601:177 :

1. —

1. Сведения о характерных точках границ уточняемого земельного участка с кадастровым номером 54:29:022601:190

КАРТА-ПЛАН ТЕРРИТОРИИ

Сведения об уточняемых земельных участках, необходимые для исправления реестровых ошибок
в сведениях о местоположении их границ

Система координат МСК-54

Зона № 2

Обозначение характерных точек границ	Координаты, м				Метод определения координат	Формулы, примененные для расчета средней квадратической погрешности определения координат характерных точек границ (M_i), с подставленными в такие формулы значениями и итоговые (вычисленные) значения M_i , м	Описание закрепления точки
	содержатся в Едином государственном реестре недвижимости		определены в результате выполнения комплексных кадастровых работ				
	X	Y	X	Y			
1	2	3	4	5	6	7	8
н197У	—	—	454430.56	2177630.34	Метод спутниковых геодезических измерений (определений)	Точность положения характерных точек границ земельного участка соответствует точности, определения координат характерных точек границ земельных участков установленных для соответствующей категории земель и вида разрешенного использования, $M_i=0,1$ м	—
185	454456.54	2177665.65	454456.54	2177665.65	Метод спутниковых геодезических измерений (определений)	Точность положения характерных точек границ земельного участка соответствует точности, определения координат характерных точек границ земельных участков установленных для соответствующей категории земель и вида разрешенного использования, $M_i=0,1$ м	—
176	454405.76	2177700.90	454405.76	2177700.90	Метод спутниковых геодезических	Точность положения характерных точек границ земельного участка соответствует точности,	—

КАРТА-ПЛАН ТЕРРИТОРИИ

Сведения об уточняемых земельных участках, необходимые для исправления реестровых ошибок
в сведениях о местоположении их границ

					измерений (определений)	определения координат характерных точек границ земельных участков установленных для соответствующей категории земель и вида разрешенного использования, Мт=0,1 м	
177	454403.75	2177701.07	—	—	Метод спутниковых геодезических измерений (определений)	Точность положения характерных точек границ земельного участка соответствует точности, определения координат характерных точек границ земельных участков установленных для соответствующей категории земель и вида разрешенного использования, Мт=0,1 м	—
178	454382.42	2177715.04	—	—	Метод спутниковых геодезических измерений (определений)	Точность положения характерных точек границ земельного участка соответствует точности, определения координат характерных точек границ земельных участков установленных для соответствующей категории земель и вида разрешенного использования, Мт=0,1 м	—
186	454380.24	2177716.62	—	—	Метод спутниковых геодезических измерений (определений)	Точность положения характерных точек границ земельного участка соответствует точности, определения координат характерных точек границ земельных участков	—

КАРТА-ПЛАН ТЕРРИТОРИИ

Сведения об уточняемых земельных участках, необходимые для исправления реестровых ошибок
в сведениях о местоположении их границ

						установленных для соответствующей категории земель и вида разрешенного использования, Мт=0,1 м	
н195У	—	—	454403.36	2177700.97	Метод спутниковых геодезических измерений (определений)	Точность положения характерных точек границ земельного участка соответствует точности, определения координат характерных точек границ земельных участков установленных для соответствующей категории земель и вида разрешенного использования, Мт=0,1 м	—
н194У	—	—	454380.78	2177717.56	Метод спутниковых геодезических измерений (определений)	Точность положения характерных точек границ земельного участка соответствует точности, определения координат характерных точек границ земельных участков установленных для соответствующей категории земель и вида разрешенного использования, Мт=0,1 м	—
187	454360.44	2177685.52	454360.44	2177685.52	Метод спутниковых геодезических измерений (определений)	Точность положения характерных точек границ земельного участка соответствует точности, определения координат характерных точек границ земельных участков установленных для соответствующей категории	—

КАРТА-ПЛАН ТЕРРИТОРИИ

Сведения об уточняемых земельных участках, необходимые для исправления реестровых ошибок
в сведениях о местоположении их границ

						земель и вида разрешенного использования, Мт=0,1 м	
188	454371.59	2177674.32	—	—	Метод спутниковых геодезических измерений (определений)	Точность положения характерных точек границ земельного участка соответствует точности, определения координат характерных точек границ земельных участков установленных для соответствующей категории земель и вида разрешенного использования, Мт=0,1 м	—
189	454380.85	2177666.38	—	—	Метод спутниковых геодезических измерений (определений)	Точность положения характерных точек границ земельного участка соответствует точности, определения координат характерных точек границ земельных участков установленных для соответствующей категории земель и вида разрешенного использования, Мт=0,1 м	—
184	454429.76	2177631.30	—	—	Метод спутниковых геодезических измерений (определений)	Точность положения характерных точек границ земельного участка соответствует точности, определения координат характерных точек границ земельных участков установленных для соответствующей категории земель и вида разрешенного использования, Мт=0,1 м	—

КАРТА-ПЛАН ТЕРРИТОРИИ

Сведения об уточняемых земельных участках, необходимые для исправления реестровых ошибок
в сведениях о местоположении их границ

н198У	—	—	454372.05	2177674.49	Метод спутниковых геодезических измерений (определений)	Точность положения характерных точек границ земельного участка соответствует точности, определения координат характерных точек границ земельных участков установленных для соответствующей категории земель и вида разрешенного использования, Мт=0,1 м	—
н197У	—	—	454430.56	2177630.34	Метод спутниковых геодезических измерений (определений)	Точность положения характерных точек границ земельного участка соответствует точности, определения координат характерных точек границ земельных участков установленных для соответствующей категории земель и вида разрешенного использования, Мт=0,1 м	—

2. Сведения о частях границ уточняемого земельного участка с кадастровым номером 54:29:022601:190

Обозначение части границ		Горизонтальное проложение (S), м	Описание прохождения части границ	Сведения о согласовании местоположения границ(согласовано/спорное)
от т.	до т.			
1	2	3	4	5
н197У	185	43.84	—	—
185	176	61.82	—	—
176	н195У	2.40	—	—
н195У	н194У	28.02	—	—
н194У	187	37.95	—	—
187	н198У	16.01	—	—
н198У	н197У	73.30	—	—

КАРТА-ПЛАН ТЕРРИТОРИИ

Сведения об уточняемых земельных участках, необходимые для исправления реестровых ошибок
в сведениях о местоположении их границ

3. Характеристики уточняемого земельного участка с кадастровым номером 54:29:022601:190		
№ п/п	Наименование характеристик земельного участка	Значение характеристики
1	2	3
1.	Адрес земельного участка	—
1.1.	Сведения о местоположении земельного участка (при отсутствии адреса) в структурированном в соответствии с федеральной информационной адресной системой виде	Новосибирская область, р-н Чистоозерный, д Очкино, ул Ленина, д 191
1.2.	Дополнительные сведения о местоположении земельного участка	—
2.	Площадь земельного участка ± величина погрешности определения(вычисления) площади ($P \pm \Delta P$), м ²	3761±21
3.	Формула, примененная для вычисления предельной погрешности определения площади земельного участка, с подставленными значениями и итоговые (вычисленные) значения (ΔP), м ²	$\Delta P = 3,5 \cdot M_t \cdot \sqrt{P_{\text{ДОК}}} = 3,5 \cdot 0,10 \cdot \sqrt{3761} = 21$
4.	Площадь земельного участка согласно сведениям Единого государственного реестра недвижимости ($P_{\text{кад}}$), м ²	3761
5.	Оценка расхождения P и $P_{\text{кад}}$ ($P - P_{\text{кад}}$), м ²	0
6.	Предельный минимальный и максимальный размеры земельного участка ($P_{\text{мин}}$ и $P_{\text{макс}}$), м ²	$P_{\text{мин}}=600$, $P_{\text{макс}}=1200$
7.	Кадастровый или иной государственный учетный номер (инвентарный) здания, сооружения, объекта незавершенного строительства, расположенного на земельном участке	54:29:022601:329
8.	Вид (виды) разрешенного использования	Для ведения личного подсобного хозяйства
8.1.	Дополнительные сведения об использовании земельного участка	—
9.	Сведения о земельных участках (землях общего пользования, территории общего пользования), посредством которых обеспечивается доступ	территория общего пользования
10.	Иные сведения	При проведении комплексных кадастровых работ относительно земельного участка было выявлено несоответствие сведений ЕГРН фактическому местоположению. А именно, координаты земельного участка внесены в ЕГРН со смещением. Данное несоответствие квалифицируется в качестве реестровой ошибки. В рамках комплексных кадастровых работ данное смещение было устранено. Фактическая площадь земельного участка изменяется в пределах не

КАРТА-ПЛАН ТЕРРИТОРИИ

Сведения об уточняемых земельных участках, необходимые для исправления реестровых ошибок
в сведениях о местоположении их границ

1	2	3
		более чем на 10 % больше площади земельного участка, сведения о которой относительно этого земельного участка содержатся в Едином государственном реестре недвижимости. Конфигурация земельного участка изменилась незначительно. Границы земельного участка определены по закрепленным границам искусственного происхождения - забором.

4. Пояснения к сведениям об уточняемом земельном участке с кадастровым номером 54:29:022601:190 :

1. —

1. Сведения о характерных точках границ уточняемого земельного участка с кадастровым номером 54:29:022601:192

Система координат МСК-54

Зона № 2

Обозначение характерных точек границ	Координаты, м				Метод определения координат	Формулы, примененные для расчета средней квадратической погрешности определения координат характерных точек границ (M_t), с подставленными в такие формулы значениями и итоговые (вычисленные) значения M_t , м	Описание закрепления точки
	содержатся в Едином государственном реестре недвижимости		определены в результате выполнения комплексных кадастровых работ				
	X	Y	X	Y			
1	2	3	4	5	6	7	8
н46У	—	—	453852.33	2176743.17	Метод спутниковых геодезических измерений (определений)	Точность положения характерных точек границ земельного участка соответствует точности, определения координат характерных точек границ земельных участков установленных для соответствующей категории земель и вида разрешенного использования, $M_t=0,1$ м	—
н47У	—	—	453859.81	2176754.74	Метод спутниковых геодезических	Точность положения характерных точек границ земельного участка	—

КАРТА-ПЛАН ТЕРРИТОРИИ

Сведения об уточняемых земельных участках, необходимые для исправления реестровых ошибок
в сведениях о местоположении их границ

					измерений (определений)	соответствует точности, определения координат характерных точек границ земельных участков установленных для соответствующей категории земель и вида разрешенного использования, Мт=0,1 м	
31	453802.91	2176795.92	453802.91	2176795.92	Метод спутниковых геодезических измерений (определений)	Точность положения характерных точек границ земельного участка соответствует точности, определения координат характерных точек границ земельных участков установленных для соответствующей категории земель и вида разрешенного использования, Мт=0,1 м	—
32	453796.72	2176804.77	—	—	Метод спутниковых геодезических измерений (определений)	Точность положения характерных точек границ земельного участка соответствует точности, определения координат характерных точек границ земельных участков установленных для соответствующей категории земель и вида разрешенного использования, Мт=0,1 м	—
33	453797.27	2176805.58	—	—	Метод спутниковых геодезических измерений (определений)	Точность положения характерных точек границ земельного участка соответствует точности, определения координат характерных точек границ	—

КАРТА-ПЛАН ТЕРРИТОРИИ

Сведения об уточняемых земельных участках, необходимые для исправления реестровых ошибок
в сведениях о местоположении их границ

						земельных участков установленных для соответствующей категории земель и вида разрешенного использования, Мт=0,1 м	
34	453787.15	2176813.16	—	—	Метод спутниковых геодезических измерений (определений)	Точность положения характерных точек границ земельного участка соответствует точности, определения координат характерных точек границ земельных участков установленных для соответствующей категории земель и вида разрешенного использования, Мт=0,1 м	—
35	453786.56	2176814.86	—	—	Метод спутниковых геодезических измерений (определений)	Точность положения характерных точек границ земельного участка соответствует точности, определения координат характерных точек границ земельных участков установленных для соответствующей категории земель и вида разрешенного использования, Мт=0,1 м	—
36	453779.20	2176820.69	—	—	Метод спутниковых геодезических измерений (определений)	Точность положения характерных точек границ земельного участка соответствует точности, определения координат характерных точек границ земельных участков установленных для соответствующей категории	—

КАРТА-ПЛАН ТЕРРИТОРИИ

Сведения об уточняемых земельных участках, необходимые для исправления реестровых ошибок
в сведениях о местоположении их границ

						земель и вида разрешенного использования, Мт=0,1 м	
25	453766.08	2176800.45	—	—	Метод спутниковых геодезических измерений (определений)	Точность положения характерных точек границ земельного участка соответствует точности, определения координат характерных точек границ земельных участков установленных для соответствующей категории земель и вида разрешенного использования, Мт=0,1 м	—
29	453850.66	2176744.80	—	—	Метод спутниковых геодезических измерений (определений)	Точность положения характерных точек границ земельного участка соответствует точности, определения координат характерных точек границ земельных участков установленных для соответствующей категории земель и вида разрешенного использования, Мт=0,1 м	—
30	453857.54	2176755.70	—	—	Метод спутниковых геодезических измерений (определений)	Точность положения характерных точек границ земельного участка соответствует точности, определения координат характерных точек границ земельных участков установленных для соответствующей категории земель и вида разрешенного использования, Мт=0,1 м	—

КАРТА-ПЛАН ТЕРРИТОРИИ

Сведения об уточняемых земельных участках, необходимые для исправления реестровых ошибок
в сведениях о местоположении их границ

н48У	—	—	453797.17	2176804.13	Метод спутниковых геодезических измерений (определений)	Точность положения характерных точек границ земельного участка соответствует точности, определения координат характерных точек границ земельных участков установленных для соответствующей категории земель и вида разрешенного использования, Мт=0,1 м	—
н49У	—	—	453797.78	2176804.95	Метод спутниковых геодезических измерений (определений)	Точность положения характерных точек границ земельного участка соответствует точности, определения координат характерных точек границ земельных участков установленных для соответствующей категории земель и вида разрешенного использования, Мт=0,1 м	—
н50У	—	—	453788.06	2176812.47	Метод спутниковых геодезических измерений (определений)	Точность положения характерных точек границ земельного участка соответствует точности, определения координат характерных точек границ земельных участков установленных для соответствующей категории земель и вида разрешенного использования, Мт=0,1 м	—
н51У	—	—	453787.56	2176814.97	Метод спутниковых геодезических	Точность положения характерных точек границ земельного участка соответствует точности,	—

КАРТА-ПЛАН ТЕРРИТОРИИ

Сведения об уточняемых земельных участках, необходимые для исправления реестровых ошибок
в сведениях о местоположении их границ

					измерений (определений)	определения координат характерных точек границ земельных участков установленных для соответствующей категории земель и вида разрешенного использования, Мт=0,1 м	
н52У	—	—	453780.04	2176820.45	Метод спутниковых геодезических измерений (определений)	Точность положения характерных точек границ земельного участка соответствует точности, определения координат характерных точек границ земельных участков установленных для соответствующей категории земель и вида разрешенного использования, Мт=0,1 м	—
н45У	—	—	453766.49	2176800.18	Метод спутниковых геодезических измерений (определений)	Точность положения характерных точек границ земельного участка соответствует точности, определения координат характерных точек границ земельных участков установленных для соответствующей категории земель и вида разрешенного использования, Мт=0,1 м	—
н44У	—	—	453806.03	2176775.28	Метод спутниковых геодезических измерений (определений)	Точность положения характерных точек границ земельного участка соответствует точности, определения координат характерных точек границ земельных участков	—

КАРТА-ПЛАН ТЕРРИТОРИИ

Сведения об уточняемых земельных участках, необходимые для исправления реестровых ошибок
в сведениях о местоположении их границ

						установленных для соответствующей категории земель и вида разрешенного использования, Мт=0,1 м	
н43У	—	—	453816.20	2176768.43	Метод спутниковых геодезических измерений (определений)	Точность положения характерных точек границ земельного участка соответствует точности, определения координат характерных точек границ земельных участков установленных для соответствующей категории земель и вида разрешенного использования, Мт=0,1 м	—
н46У	—	—	453852.33	2176743.17	Метод спутниковых геодезических измерений (определений)	Точность положения характерных точек границ земельного участка соответствует точности, определения координат характерных точек границ земельных участков установленных для соответствующей категории земель и вида разрешенного использования, Мт=0,1 м	—

2. Сведения о частях границ уточняемого земельного участка с кадастровым номером 54:29:022601:192

Обозначение части границ		Горизонтальное проложение (S), м	Описание прохождения части границ	Сведения о согласовании местоположения границ(согласовано/спорное)
от т.	до т.			
1	2	3	4	5
н46У	н47У	13.78	—	—
н47У	31	70.24	—	—
31	н48У	10.02	—	—
н48У	н49У	1.02	—	—
н49У	н50У	12.29	—	—

КАРТА-ПЛАН ТЕРРИТОРИИ

Сведения об уточняемых земельных участках, необходимые для исправления реестровых ошибок
в сведениях о местоположении их границ

н50У	н51У	2.55	—	—
н51У	н52У	9.30	—	—
н52У	н45У	24.38	—	—
н45У	н44У	46.73	—	—
н44У	н43У	12.26	—	—
н43У	н46У	44.08	—	—

3. Характеристики уточняемого земельного участка с кадастровым номером 54:29:022601:192

№ п/п	Наименование характеристик земельного участка	Значение характеристики
1	2	3
1.	Адрес земельного участка	—
1.1.	Сведения о местоположении земельного участка (при отсутствии адреса) в структурированном в соответствии с федеральной информационной адресной системой виде	Новосибирская область, р-н Чистоозерный, д Очкино, ул Ленина, д 127
1.2.	Дополнительные сведения о местоположении земельного участка	—
2.	Площадь земельного участка ± величина погрешности определения(вычисления) площади ($P \pm \Delta P$), м ²	1708±14
3.	Формула, примененная для вычисления предельной погрешности определения площади земельного участка, с подставленными значениями и итоговые (вычисленные) значения (ΔP), м ²	$\Delta P = 3,5 \cdot M_t \cdot \sqrt{P_{\text{док}}} = 3,5 \cdot 0,10 \cdot \sqrt{1708} = 14$
4.	Площадь земельного участка согласно сведениям Единого государственного реестра недвижимости ($P_{\text{кад}}$), м ²	1708
5.	Оценка расхождения P и $P_{\text{кад}}$ ($P - P_{\text{кад}}$), м ²	0
6.	Предельный минимальный и максимальный размеры земельного участка ($P_{\text{мин}}$ и $P_{\text{макс}}$), м ²	$P_{\text{мин}}=600$, $P_{\text{макс}}=1200$
7.	Кадастровый или иной государственный учетный номер (инвентарный) здания, сооружения, объекта незавершенного строительства, расположенного на земельном участке	54:29:022601:199
8.	Вид (виды) разрешенного использования	для ведения индивидуального жилищного строительства
8.1.	Дополнительные сведения об использовании земельного участка	—
9.	Сведения о земельных участках (землях общего пользования, территории общего пользования), посредством которых обеспечивается доступ	территория общего пользования

КАРТА-ПЛАН ТЕРРИТОРИИ

Сведения об уточняемых земельных участках, необходимые для исправления реестровых ошибок
в сведениях о местоположении их границ

1	2	3
10.	Иные сведения	При проведении комплексных кадастровых работ относительно земельного участка было выявлено несоответствие сведений ЕГРН фактическому местоположению. А именно, координаты земельного участка внесены в ЕГРН со смещением. Данное несоответствие квалифицируется в качестве реестровой ошибки. В рамках комплексных кадастровых работ данное смещение было устранено. Фактическая площадь земельного участка изменяется в пределах не более чем на 10 % больше площади земельного участка, сведения о которой относительно этого земельного участка содержатся в Едином государственном реестре недвижимости. Конфигурация земельного участка изменилась незначительно. Границы земельного участка определены по закрепленным границам искусственного происхождения - забором.

4. Пояснения к сведениям об уточняемом земельном участке с кадастровым номером 54:29:022601:192 :

1. —

1. Сведения о характерных точках границ уточняемого земельного участка с кадастровым номером 54:29:022601:195

Система координат МСК-54

Зона № 2

Обозначение характерных точек границ	Координаты, м				Метод определения координат	Формулы, примененные для расчета средней квадратической погрешности определения координат характерных точек границ (M_t), с подставленными в такие формулы значениями и итоговые (вычисленные) значения M_t , м	Описание закрепления точки
	содержатся в Едином государственном реестре недвижимости		определены в результате выполнения комплексных кадастровых работ				
	X	Y	X	Y			
1	2	3	4	5	6	7	8
n53У	—	—	453923.89	2176866.57	Метод спутниковых геодезических измерений (определений)	Точность положения характерных точек границ земельного участка соответствует точности, определения координат характерных точек границ	—

КАРТА-ПЛАН ТЕРРИТОРИИ

Сведения об уточняемых земельных участках, необходимые для исправления реестровых ошибок
в сведениях о местоположении их границ

						земельных участков установленных для соответствующей категории земель и вида разрешенного использования, Мт=0,1 м	
н63У	—	—	453934.67	2176884.27	Метод спутниковых геодезических измерений (определений)	Точность положения характерных точек границ земельного участка соответствует точности, определения координат характерных точек границ земельных участков установленных для соответствующей категории земель и вида разрешенного использования, Мт=0,1 м	—
н65У	—	—	453932.10	2176885.91	Метод спутниковых геодезических измерений (определений)	Точность положения характерных точек границ земельного участка соответствует точности, определения координат характерных точек границ земельных участков установленных для соответствующей категории земель и вида разрешенного использования, Мт=0,1 м	—
н66У	—	—	453899.59	2176906.04	Метод спутниковых геодезических измерений (определений)	Точность положения характерных точек границ земельного участка соответствует точности, определения координат характерных точек границ земельных участков установленных для соответствующей категории	—

КАРТА-ПЛАН ТЕРРИТОРИИ

Сведения об уточняемых земельных участках, необходимые для исправления реестровых ошибок
в сведениях о местоположении их границ

						земель и вида разрешенного использования, Мт=0,1 м	
н67У	—	—	453855.87	2176933.12	Метод спутниковых геодезических измерений (определений)	Точность положения характерных точек границ земельного участка соответствует точности, определения координат характерных точек границ земельных участков установленных для соответствующей категории земель и вида разрешенного использования, Мт=0,1 м	—
51	453848.08	2176920.84	453848.08	2176920.84	Метод спутниковых геодезических измерений (определений)	Точность положения характерных точек границ земельного участка соответствует точности, определения координат характерных точек границ земельных участков установленных для соответствующей категории земель и вида разрешенного использования, Мт=0,1 м	—
52	453846.74	2176918.71	—	—	Метод спутниковых геодезических измерений (определений)	Точность положения характерных точек границ земельного участка соответствует точности, определения координат характерных точек границ земельных участков установленных для соответствующей категории земель и вида разрешенного использования, Мт=0,1 м	—

КАРТА-ПЛАН ТЕРРИТОРИИ

Сведения об уточняемых земельных участках, необходимые для исправления реестровых ошибок
в сведениях о местоположении их границ

317	—	—	453846.70	2176918.71	Метод спутниковых геодезических измерений (определений)	Точность положения характерных точек границ земельного участка соответствует точности, определения координат характерных точек границ земельных участков установленных для соответствующей категории земель и вида разрешенного использования, Мт=0,1 м	—
53	453894.23	2176888.29	453894.23	2176888.29	Метод спутниковых геодезических измерений (определений)	Точность положения характерных точек границ земельного участка соответствует точности, определения координат характерных точек границ земельных участков установленных для соответствующей категории земель и вида разрешенного использования, Мт=0,1 м	—
48	453892.93	2176886.46	—	—	Метод спутниковых геодезических измерений (определений)	Точность положения характерных точек границ земельного участка соответствует точности, определения координат характерных точек границ земельных участков установленных для соответствующей категории земель и вида разрешенного использования, Мт=0,1 м	—
54	453924.90	2176865.22	—	—	Метод спутниковых геодезических	Точность положения характерных точек границ земельного участка соответствует точности,	—

КАРТА-ПЛАН ТЕРРИТОРИИ

Сведения об уточняемых земельных участках, необходимые для исправления реестровых ошибок
в сведениях о местоположении их границ

					измерений (определений)	определения координат характерных точек границ земельных участков установленных для соответствующей категории земель и вида разрешенного использования, Мт=0,1 м	
55	453925.46	2176865.96	—	—	Метод спутниковых геодезических измерений (определений)	Точность положения характерных точек границ земельного участка соответствует точности, определения координат характерных точек границ земельных участков установленных для соответствующей категории земель и вида разрешенного использования, Мт=0,1 м	—
56	453937.59	2176882.51	—	—	Метод спутниковых геодезических измерений (определений)	Точность положения характерных точек границ земельного участка соответствует точности, определения координат характерных точек границ земельных участков установленных для соответствующей категории земель и вида разрешенного использования, Мт=0,1 м	—
57	453904.31	2176902.54	—	—	Метод спутниковых геодезических измерений (определений)	Точность положения характерных точек границ земельного участка соответствует точности, определения координат характерных точек границ земельных участков	—

КАРТА-ПЛАН ТЕРРИТОРИИ

Сведения об уточняемых земельных участках, необходимые для исправления реестровых ошибок
в сведениях о местоположении их границ

						установленных для соответствующей категории земель и вида разрешенного использования, Мт=0,1 м	
58	453903.62	2176901.55	—	—	Метод спутниковых геодезических измерений (определений)	Точность положения характерных точек границ земельного участка соответствует точности, определения координат характерных точек границ земельных участков установленных для соответствующей категории земель и вида разрешенного использования, Мт=0,1 м	—
49	453855.70	2176931.49	—	—	Метод спутниковых геодезических измерений (определений)	Точность положения характерных точек границ земельного участка соответствует точности, определения координат характерных точек границ земельных участков установленных для соответствующей категории земель и вида разрешенного использования, Мт=0,1 м	—
50	453852.76	2176927.53	—	—	Метод спутниковых геодезических измерений (определений)	Точность положения характерных точек границ земельного участка соответствует точности, определения координат характерных точек границ земельных участков установленных для соответствующей категории	—

КАРТА-ПЛАН ТЕРРИТОРИИ

Сведения об уточняемых земельных участках, необходимые для исправления реестровых ошибок
в сведениях о местоположении их границ

						земель и вида разрешенного использования, Мт=0,1 м	
н53У	—	—	453923.89	2176866.57	Метод спутниковых геодезических измерений (определений)	Точность положения характерных точек границ земельного участка соответствует точности, определения координат характерных точек границ земельных участков установленных для соответствующей категории земель и вида разрешенного использования, Мт=0,1 м	—

2. Сведения о частях границ уточняемого земельного участка с кадастровым номером 54:29:022601:195

Обозначение части границ		Горизонтальное проложение (S), м	Описание прохождения части границ	Сведения о согласовании местоположения границ(согласовано/спорное)
от т.	до т.			
1	2	3	4	5
н53У	н63У	20.72	—	—
н63У	н65У	3.05	—	—
н65У	н66У	38.24	—	—
н66У	н67У	51.43	—	—
н67У	51	14.54	—	—
51	317	2.54	—	—
317	53	56.43	—	—
53	н53У	36.76	—	—

3. Характеристики уточняемого земельного участка с кадастровым номером 54:29:022601:195

№ п/п	Наименование характеристик земельного участка	Значение характеристики
1	2	3
1.	Адрес земельного участка	—
1.1.	Сведения о местоположении земельного участка (при отсутствии адреса) в структурированном в соответствии с федеральной информационной адресной системой виде	Новосибирская область, р-н Чистоозерный, д. Очкино, ул. Ленина, д. 137а
1.2.	Дополнительные сведения о местоположении земельного участка	—

КАРТА-ПЛАН ТЕРРИТОРИИ

Сведения об уточняемых земельных участках, необходимые для исправления реестровых ошибок
в сведениях о местоположении их границ

1	2	3
2.	Площадь земельного участка ± величина погрешности определения(вычисления) площади ($P \pm \Delta P$), м ²	1692±14
3.	Формула, примененная для вычисления предельной погрешности определения площади земельного участка, с подставленными значениями и итоговые (вычисленные) значения (ΔP), м ²	$\Delta P = 3,5 \cdot M_t \cdot \sqrt{P_{\text{док}}} = 3,5 \cdot 0,10 \cdot \sqrt{1692} = 14$
4.	Площадь земельного участка согласно сведениям Единого государственного реестра недвижимости ($P_{\text{кад}}$), м ²	1692
5.	Оценка расхождения P и $P_{\text{кад}}$ ($P - P_{\text{кад}}$), м ²	0
6.	Предельный минимальный и максимальный размеры земельного участка ($P_{\text{мин}}$ и $P_{\text{макс}}$), м ²	$P_{\text{мин}}=600$, $P_{\text{макс}}=1200$
7.	Кадастровый или иной государственный учетный номер (инвентарный) здания, сооружения, объекта незавершенного строительства, расположенного на земельном участке	—
8.	Вид (виды) разрешенного использования	приусадебный участок личного подсобного хозяйства
8.1.	Дополнительные сведения об использовании земельного участка	—
9.	Сведения о земельных участках (землях общего пользования, территории общего пользования), посредством которых обеспечивается доступ	территория общего пользования
10.	Иные сведения	При проведении комплексных кадастровых работ относительно земельного участка было выявлено несоответствие сведений ЕГРН фактическому местоположению. А именно, координаты земельного участка внесены в ЕГРН со смещением. Данное несоответствие квалифицируется в качестве реестровой ошибки. В рамках комплексных кадастровых работ данное смещение было устранено. Фактическая площадь земельного участка изменяется в пределах не более чем на 10 % больше площади земельного участка, сведения о которой относительно этого земельного участка содержатся в Едином государственном реестре недвижимости. Конфигурация земельного участка изменилась незначительно. Границы земельного участка определены по закрепленным границам искусственного происхождения - забором.

4. Пояснения к сведениям об уточняемом земельном участке с кадастровым номером 54:29:022601:195 :

1.	—
----	---

КАРТА-ПЛАН ТЕРРИТОРИИ

Сведения об уточняемых земельных участках, необходимые для исправления реестровых ошибок
в сведениях о местоположении их границ

1. Сведения о характерных точках границ уточняемого земельного участка с кадастровым номером 54:29:022601:197

Система координат МСК-54

Зона № 2

Обозначение характерных точек границ	Координаты, м				Метод определения координат	Формулы, примененные для расчета средней квадратической погрешности определения координат характерных точек границ (M_t), с подставленными в такие формулы значениями и итоговые (вычисленные) значения M_t , м	Описание закрепления точки
	содержатся в Едином государственном реестре недвижимости		определены в результате выполнения комплексных кадастровых работ				
	X	Y	X	Y			
1	2	3	4	5	6	7	8
n140У	—	—	453510.21	2176624.61	Метод спутниковых геодезических измерений (определений)	Точность положения характерных точек границ земельного участка соответствует точности, определения координат характерных точек границ земельных участков установленных для соответствующей категории земель и вида разрешенного использования, $M_t=0,1$ м	—
n141У	—	—	453521.60	2176642.42	Метод спутниковых геодезических измерений (определений)	Точность положения характерных точек границ земельного участка соответствует точности, определения координат характерных точек границ земельных участков установленных для соответствующей категории земель и вида разрешенного использования, $M_t=0,1$ м	—
n64У	—	—	453512.69	2176647.80	Метод спутниковых геодезических	Точность положения характерных точек границ земельного участка	—

КАРТА-ПЛАН ТЕРРИТОРИИ

Сведения об уточняемых земельных участках, необходимые для исправления реестровых ошибок
в сведениях о местоположении их границ

					измерений (определений)	соответствует точности, определения координат характерных точек границ земельных участков установленных для соответствующей категории земель и вида разрешенного использования, Мт=0,1 м	
н142У	—	—	453519.51	2176660.59	Метод спутниковых геодезических измерений (определений)	Точность положения характерных точек границ земельного участка соответствует точности, определения координат характерных точек границ земельных участков установленных для соответствующей категории земель и вида разрешенного использования, Мт=0,1 м	—
124	453511.31	2176665.39	453511.31	2176665.39	Метод спутниковых геодезических измерений (определений)	Точность положения характерных точек границ земельного участка соответствует точности, определения координат характерных точек границ земельных участков установленных для соответствующей категории земель и вида разрешенного использования, Мт=0,1 м	—
129	—	—	453511.04	2176664.89	Метод спутниковых геодезических измерений (определений)	Точность положения характерных точек границ земельного участка соответствует точности, определения координат характерных точек границ	—

КАРТА-ПЛАН ТЕРРИТОРИИ

Сведения об уточняемых земельных участках, необходимые для исправления реестровых ошибок
в сведениях о местоположении их границ

						земельных участков установленных для соответствующей категории земель и вида разрешенного использования, Мт=0,1 м	
125	453506.05	2176655.76	453506.05	2176655.76	Метод спутниковых геодезических измерений (определений)	Точность положения характерных точек границ земельного участка соответствует точности, определения координат характерных точек границ земельных участков установленных для соответствующей категории земель и вида разрешенного использования, Мт=0,1 м	—
126	453504.28	2176652.53	453504.28	2176652.53	Метод спутниковых геодезических измерений (определений)	Точность положения характерных точек границ земельного участка соответствует точности, определения координат характерных точек границ земельных участков установленных для соответствующей категории земель и вида разрешенного использования, Мт=0,1 м	—
127	453498.72	2176641.48	453498.72	2176641.48	Метод спутниковых геодезических измерений (определений)	Точность положения характерных точек границ земельного участка соответствует точности, определения координат характерных точек границ земельных участков установленных для соответствующей категории	—

КАРТА-ПЛАН ТЕРРИТОРИИ

Сведения об уточняемых земельных участках, необходимые для исправления реестровых ошибок
в сведениях о местоположении их границ

						земель и вида разрешенного использования, Мт=0,1 м	
128	453492.43	2176629.50	453492.43	2176629.50	Метод спутниковых геодезических измерений (определений)	Точность положения характерных точек границ земельного участка соответствует точности, определения координат характерных точек границ земельных участков установленных для соответствующей категории земель и вида разрешенного использования, Мт=0,1 м	—
117	453487.80	2176622.41	453487.80	2176622.41	Метод спутниковых геодезических измерений (определений)	Точность положения характерных точек границ земельного участка соответствует точности, определения координат характерных точек границ земельных участков установленных для соответствующей категории земель и вида разрешенного использования, Мт=0,1 м	—
118	453494.96	2176618.18	—	—	Метод спутниковых геодезических измерений (определений)	Точность положения характерных точек границ земельного участка соответствует точности, определения координат характерных точек границ земельных участков установленных для соответствующей категории земель и вида разрешенного использования, Мт=0,1 м	—

КАРТА-ПЛАН ТЕРРИТОРИИ

Сведения об уточняемых земельных участках, необходимые для исправления реестровых ошибок
в сведениях о местоположении их границ

119	453503.12	2176612.84	—	—	Метод спутниковых геодезических измерений (определений)	Точность положения характерных точек границ земельного участка соответствует точности, определения координат характерных точек границ земельных участков установленных для соответствующей категории земель и вида разрешенного использования, Мт=0,1 м	—
120	453506.47	2176618.13	—	—	Метод спутниковых геодезических измерений (определений)	Точность положения характерных точек границ земельного участка соответствует точности, определения координат характерных точек границ земельных участков установленных для соответствующей категории земель и вида разрешенного использования, Мт=0,1 м	—
121	453521.08	2176643.48	—	—	Метод спутниковых геодезических измерений (определений)	Точность положения характерных точек границ земельного участка соответствует точности, определения координат характерных точек границ земельных участков установленных для соответствующей категории земель и вида разрешенного использования, Мт=0,1 м	—
122	453512.64	2176648.76	—	—	Метод спутниковых геодезических	Точность положения характерных точек границ земельного участка соответствует точности,	—

КАРТА-ПЛАН ТЕРРИТОРИИ

Сведения об уточняемых земельных участках, необходимые для исправления реестровых ошибок
в сведениях о местоположении их границ

					измерений (определений)	определения координат характерных точек границ земельных участков установленных для соответствующей категории земель и вида разрешенного использования, Мт=0,1 м	
123	453519.07	2176660.77	—	—	Метод спутниковых геодезических измерений (определений)	Точность положения характерных точек границ земельного участка соответствует точности, определения координат характерных точек границ земельных участков установленных для соответствующей категории земель и вида разрешенного использования, Мт=0,1 м	—
н143У	—	—	453487.68	2176622.29	Метод спутниковых геодезических измерений (определений)	Точность положения характерных точек границ земельного участка соответствует точности, определения координат характерных точек границ земельных участков установленных для соответствующей категории земель и вида разрешенного использования, Мт=0,1 м	—
н145У	—	—	453502.89	2176612.39	Метод спутниковых геодезических измерений (определений)	Точность положения характерных точек границ земельного участка соответствует точности, определения координат характерных точек границ земельных участков	—

КАРТА-ПЛАН ТЕРРИТОРИИ

Сведения об уточняемых земельных участках, необходимые для исправления реестровых ошибок
в сведениях о местоположении их границ

						установленных для соответствующей категории земель и вида разрешенного использования, Мт=0,1 м	
н140У	—	—	453510.21	2176624.61	Метод спутниковых геодезических измерений (определений)	Точность положения характерных точек границ земельного участка соответствует точности, определения координат характерных точек границ земельных участков установленных для соответствующей категории земель и вида разрешенного использования, Мт=0,1 м	—

2. Сведения о частях границ уточняемого земельного участка с кадастровым номером 54:29:022601:197

Обозначение части границ		Горизонтальное проложение (S), м	Описание прохождения части границ	Сведения о согласовании местоположения границ(согласовано/спорное)
от т.	до т.			
1	2	3	4	5
н140У	н141У	21.14	—	—
н141У	н64У	10.41	—	—
н64У	н142У	14.49	—	—
н142У	124	9.50	—	—
124	129	0.57	—	—
129	125	10.40	—	—
125	126	3.68	—	—
126	127	12.37	—	—
127	128	13.53	—	—
128	117	8.47	—	—
117	н143У	0.17	—	—
н143У	н145У	18.15	—	—
н145У	н140У	14.24	—	—

КАРТА-ПЛАН ТЕРРИТОРИИ

Сведения об уточняемых земельных участках, необходимые для исправления реестровых ошибок
в сведениях о местоположении их границ

3. Характеристики уточняемого земельного участка с кадастровым номером 54:29:022601:197		
№ п/п	Наименование характеристик земельного участка	Значение характеристики
1	2	3
1.	Адрес земельного участка	—
1.1.	Сведения о местоположении земельного участка (при отсутствии адреса) в структурированном в соответствии с федеральной информационной адресной системой виде	Новосибирская область, р-н Чистоозерный, д Очкино, ул 50 лет Октября, д 49в, кв 1
1.2.	Дополнительные сведения о местоположении земельного участка	—
2.	Площадь земельного участка ± величина погрешности определения(вычисления) площади ($P \pm \Delta P$), м ²	790±10
3.	Формула, примененная для вычисления предельной погрешности определения площади земельного участка, с подставленными значениями и итоговые (вычисленные) значения (ΔP), м ²	$\Delta P = 3,5 \cdot M_t \cdot \sqrt{P_{\text{ДОК}}} = 3,5 \cdot 0,10 \cdot \sqrt{772} = 10$
4.	Площадь земельного участка согласно сведениям Единого государственного реестра недвижимости ($P_{\text{кад}}$), м ²	772
5.	Оценка расхождения P и $P_{\text{кад}}$ ($P - P_{\text{кад}}$), м ²	18
6.	Предельный минимальный и максимальный размеры земельного участка ($P_{\text{мин}}$ и $P_{\text{макс}}$), м ²	$P_{\text{мин}}=600$, $P_{\text{макс}}=1200$
7.	Кадастровый или иной государственный учетный номер (инвентарный) здания, сооружения, объекта незавершенного строительства, расположенного на земельном участке	—
8.	Вид (виды) разрешенного использования	для ведения личного подсобного хозяйства
8.1.	Дополнительные сведения об использовании земельного участка	—
9.	Сведения о земельных участках (землях общего пользования, территории общего пользования), посредством которых обеспечивается доступ	территория общего пользования
10.	Иные сведения	При проведении комплексных кадастровых работ относительно земельного участка было выявлено несоответствие сведений ЕГРН фактическому местоположению. А именно, координаты земельного участка внесены в ЕГРН со смещением. Данное несоответствие квалифицируется в качестве реестровой ошибки. В рамках комплексных кадастровых работ данное смещение было устранено. Фактическая площадь земельного участка изменяется в пределах не

КАРТА-ПЛАН ТЕРРИТОРИИ

Сведения об уточняемых земельных участках, необходимые для исправления реестровых ошибок
в сведениях о местоположении их границ

1	2	3
		более чем на 10 % больше площади земельного участка, сведения о которой относительно этого земельного участка содержатся в Едином государственном реестре недвижимости. Конфигурация земельного участка изменилась незначительно. Границы земельного участка определены по закрепленным границам искусственного происхождения - забором.

4. Пояснения к сведениям об уточняемом земельном участке с кадастровым номером 54:29:022601:197 :

1. —

1. Сведения о характерных точках границ уточняемого земельного участка с кадастровым номером 54:29:022601:198

Система координат МСК-54

Зона № 2

Обозначение характерных точек границ	Координаты, м				Метод определения координат	Формулы, примененные для расчета средней квадратической погрешности определения координат характерных точек границ (M_t), с подставленными в такие формулы значениями и итоговые (вычисленные) значения M_t , м	Описание закрепления точки
	содержатся в Едином государственном реестре недвижимости		определены в результате выполнения комплексных кадастровых работ				
	X	Y	X	Y			
1	2	3	4	5	6	7	8
н251У	—	—	454185.06	2177221.59	Метод спутниковых геодезических измерений (определений)	Точность положения характерных точек границ земельного участка соответствует точности, определения координат характерных точек границ земельных участков установленных для соответствующей категории земель и вида разрешенного использования, $M_t=0,1$ м	—
н252У	—	—	454198.93	2177238.55	Метод спутниковых геодезических	Точность положения характерных точек границ земельного участка	—

КАРТА-ПЛАН ТЕРРИТОРИИ

Сведения об уточняемых земельных участках, необходимые для исправления реестровых ошибок
в сведениях о местоположении их границ

					измерений (определений)	соответствует точности, определения координат характерных точек границ земельных участков установленных для соответствующей категории земель и вида разрешенного использования, Мт=0,1 м	
н253У	—	—	454165.14	2177260.71	Метод спутниковых геодезических измерений (определений)	Точность положения характерных точек границ земельного участка соответствует точности, определения координат характерных точек границ земельных участков установленных для соответствующей категории земель и вида разрешенного использования, Мт=0,1 м	—
н254У	—	—	454144.76	2177274.74	Метод спутниковых геодезических измерений (определений)	Точность положения характерных точек границ земельного участка соответствует точности, определения координат характерных точек границ земельных участков установленных для соответствующей категории земель и вида разрешенного использования, Мт=0,1 м	—
н255У	—	—	454145.44	2177275.94	Метод спутниковых геодезических измерений (определений)	Точность положения характерных точек границ земельного участка соответствует точности, определения координат характерных точек границ	—

КАРТА-ПЛАН ТЕРРИТОРИИ

Сведения об уточняемых земельных участках, необходимые для исправления реестровых ошибок
в сведениях о местоположении их границ

						земельных участков установленных для соответствующей категории земель и вида разрешенного использования, Мт=0,1 м	
н256У	—	—	454103.19	2177301.74	Метод спутниковых геодезических измерений (определений)	Точность положения характерных точек границ земельного участка соответствует точности, определения координат характерных точек границ земельных участков установленных для соответствующей категории земель и вида разрешенного использования, Мт=0,1 м	—
н257У	—	—	454092.39	2177285.19	Метод спутниковых геодезических измерений (определений)	Точность положения характерных точек границ земельного участка соответствует точности, определения координат характерных точек границ земельных участков установленных для соответствующей категории земель и вида разрешенного использования, Мт=0,1 м	—
251	454118.32	2177267.78	454118.32	2177267.78	Метод спутниковых геодезических измерений (определений)	Точность положения характерных точек границ земельного участка соответствует точности, определения координат характерных точек границ земельных участков установленных для соответствующей категории	—

КАРТА-ПЛАН ТЕРРИТОРИИ

Сведения об уточняемых земельных участках, необходимые для исправления реестровых ошибок
в сведениях о местоположении их границ

						земель и вида разрешенного использования, Мт=0,1 м	
252	454186.36	2177220.69	—	—	Метод спутниковых геодезических измерений (определений)	Точность положения характерных точек границ земельного участка соответствует точности, определения координат характерных точек границ земельных участков установленных для соответствующей категории земель и вида разрешенного использования, Мт=0,1 м	—
253	454199.41	2177238.36	—	—	Метод спутниковых геодезических измерений (определений)	Точность положения характерных точек границ земельного участка соответствует точности, определения координат характерных точек границ земельных участков установленных для соответствующей категории земель и вида разрешенного использования, Мт=0,1 м	—
254	454147.04	2177273.93	—	—	Метод спутниковых геодезических измерений (определений)	Точность положения характерных точек границ земельного участка соответствует точности, определения координат характерных точек границ земельных участков установленных для соответствующей категории земель и вида разрешенного использования, Мт=0,1 м	—

КАРТА-ПЛАН ТЕРРИТОРИИ

Сведения об уточняемых земельных участках, необходимые для исправления реестровых ошибок
в сведениях о местоположении их границ

255	454105.35	2177300.56	—	—	Метод спутниковых геодезических измерений (определений)	Точность положения характерных точек границ земельного участка соответствует точности, определения координат характерных точек границ земельных участков установленных для соответствующей категории земель и вида разрешенного использования, Мт=0,1 м	—
256	454102.57	2177296.75	—	—	Метод спутниковых геодезических измерений (определений)	Точность положения характерных точек границ земельного участка соответствует точности, определения координат характерных точек границ земельных участков установленных для соответствующей категории земель и вида разрешенного использования, Мт=0,1 м	—
257	454099.06	2177291.62	—	—	Метод спутниковых геодезических измерений (определений)	Точность положения характерных точек границ земельного участка соответствует точности, определения координат характерных точек границ земельных участков установленных для соответствующей категории земель и вида разрешенного использования, Мт=0,1 м	—
258	454093.75	2177284.30	—	—	Метод спутниковых геодезических	Точность положения характерных точек границ земельного участка соответствует точности,	—

КАРТА-ПЛАН ТЕРРИТОРИИ

Сведения об уточняемых земельных участках, необходимые для исправления реестровых ошибок
в сведениях о местоположении их границ

					измерений (определений)	определения координат характерных точек границ земельных участков установленных для соответствующей категории земель и вида разрешенного использования, Мт=0,1 м	
н258У	—	—	454178.26	2177226.30	Метод спутниковых геодезических измерений (определений)	Точность положения характерных точек границ земельного участка соответствует точности, определения координат характерных точек границ земельных участков установленных для соответствующей категории земель и вида разрешенного использования, Мт=0,1 м	—
н251У	—	—	454185.06	2177221.59	Метод спутниковых геодезических измерений (определений)	Точность положения характерных точек границ земельного участка соответствует точности, определения координат характерных точек границ земельных участков установленных для соответствующей категории земель и вида разрешенного использования, Мт=0,1 м	—

2. Сведения о частях границ уточняемого земельного участка с кадастровым номером 54:29:022601:198

Обозначение части границ		Горизонтальное проложение (S), м	Описание прохождения части границ	Сведения о согласовании местоположения границ(согласовано/спорное)
от т.	до т.			
1	2	3	4	5
н251У	н252У	21.91	—	—
н252У	н253У	40.41	—	—

КАРТА-ПЛАН ТЕРРИТОРИИ

Сведения об уточняемых земельных участках, необходимые для исправления реестровых ошибок
в сведениях о местоположении их границ

н253У	н254У	24.74	—	—
н254У	н255У	1.38	—	—
н255У	н256У	49.50	—	—
н256У	н257У	19.76	—	—
н257У	251	31.23	—	—
251	н258У	72.89	—	—
н258У	н251У	8.27	—	—

3. Характеристики уточняемого земельного участка с кадастровым номером 54:29:022601:198

№ п/п	Наименование характеристик земельного участка	Значение характеристики
1	2	3
1.	Адрес земельного участка	—
1.1.	Сведения о местоположении земельного участка (при отсутствии адреса) в структурированном в соответствии с федеральной информационной адресной системой виде	Новосибирская область, р-н Чистоозерный, д Очкино, ул Ленина, д 161
1.2.	Дополнительные сведения о местоположении земельного участка	—
2.	Площадь земельного участка ± величина погрешности определения (вычисления) площади ($P \pm \Delta P$), м ²	2386±17
3.	Формула, примененная для вычисления предельной погрешности определения площади земельного участка, с подставленными значениями и итоговые (вычисленные) значения (ΔP), м ²	$\Delta P = 3,5 \cdot M_t \cdot \sqrt{P_{\text{док}}} = 3,5 \cdot 0,10 \cdot \sqrt{2386} = 17$
4.	Площадь земельного участка согласно сведениям Единого государственного реестра недвижимости ($P_{\text{кад}}$), м ²	2386
5.	Оценка расхождения P и $P_{\text{кад}}$ ($P - P_{\text{кад}}$), м ²	0
6.	Предельный минимальный и максимальный размеры земельного участка ($P_{\text{мин}}$ и $P_{\text{макс}}$), м ²	$P_{\text{мин}}=600$, $P_{\text{макс}}=1200$
7.	Кадастровый или иной государственный учетный номер (инвентарный) здания, сооружения, объекта незавершенного строительства, расположенного на земельном участке	—
8.	Вид (виды) разрешенного использования	для ведения личного подсобного хозяйства
8.1.	Дополнительные сведения об использовании земельного участка	—
9.	Сведения о земельных участках (землях общего пользования, территории общего пользования), посредством которых обеспечивается доступ	территория общего пользования

КАРТА-ПЛАН ТЕРРИТОРИИ

Сведения об уточняемых земельных участках, необходимые для исправления реестровых ошибок
в сведениях о местоположении их границ

1	2	3
10.	Иные сведения	При проведении комплексных кадастровых работ относительно земельного участка было выявлено несоответствие сведений ЕГРН фактическому местоположению. А именно, координаты земельного участка внесены в ЕГРН со смещением. Данное несоответствие квалифицируется в качестве реестровой ошибки. В рамках комплексных кадастровых работ данное смещение было устранено. Фактическая площадь земельного участка изменяется в пределах не более чем на 10 % больше площади земельного участка, сведения о которой относительно этого земельного участка содержатся в Едином государственном реестре недвижимости. Конфигурация земельного участка изменилась незначительно. Границы земельного участка определены по закрепленным границам искусственного происхождения - забором.

4. Пояснения к сведениям об уточняемом земельном участке с кадастровым номером 54:29:022601:198 :

1. —

1. Сведения о характерных точках границ уточняемого земельного участка с кадастровым номером 54:29:022601:205

Система координат МСК-54

Зона № 2

Обозначение характерных точек границ	Координаты, м				Метод определения координат	Формулы, примененные для расчета средней квадратической погрешности определения координат характерных точек границ (M_t), с подставленными в такие формулы значениями и итоговые (вычисленные) значения M_t , м	Описание закрепления точки
	содержатся в Едином государственном реестре недвижимости		определены в результате выполнения комплексных кадастровых работ				
	X	Y	X	Y			
1	2	3	4	5	6	7	8
n38У	—	—	453804.98	2176751.97	Метод спутниковых геодезических измерений (определений)	Точность положения характерных точек границ земельного участка соответствует точности, определения координат характерных точек границ	—

КАРТА-ПЛАН ТЕРРИТОРИИ

Сведения об уточняемых земельных участках, необходимые для исправления реестровых ошибок
в сведениях о местоположении их границ

						земельных участков установленных для соответствующей категории земель и вида разрешенного использования, Мт=0,1 м	
н43У	—	—	453816.20	2176768.43	Метод спутниковых геодезических измерений (определений)	Точность положения характерных точек границ земельного участка соответствует точности, определения координат характерных точек границ земельных участков установленных для соответствующей категории земель и вида разрешенного использования, Мт=0,1 м	—
н44У	—	—	453806.03	2176775.28	Метод спутниковых геодезических измерений (определений)	Точность положения характерных точек границ земельного участка соответствует точности, определения координат характерных точек границ земельных участков установленных для соответствующей категории земель и вида разрешенного использования, Мт=0,1 м	—
н45У	—	—	453766.49	2176800.18	Метод спутниковых геодезических измерений (определений)	Точность положения характерных точек границ земельного участка соответствует точности, определения координат характерных точек границ земельных участков установленных для соответствующей категории	—

КАРТА-ПЛАН ТЕРРИТОРИИ

Сведения об уточняемых земельных участках, необходимые для исправления реестровых ошибок
в сведениях о местоположении их границ

						земель и вида разрешенного использования, Мт=0,1 м	
26	453754.44	2176782.61	453754.44	2176782.61	Метод спутниковых геодезических измерений (определений)	Точность положения характерных точек границ земельного участка соответствует точности, определения координат характерных точек границ земельных участков установленных для соответствующей категории земель и вида разрешенного использования, Мт=0,1 м	—
18	453755.30	2176781.97	453755.30	2176781.97	Метод спутниковых геодезических измерений (определений)	Точность положения характерных точек границ земельного участка соответствует точности, определения координат характерных точек границ земельных участков установленных для соответствующей категории земель и вида разрешенного использования, Мт=0,1 м	—
28	453800.25	2176751.87	—	—	Метод спутниковых геодезических измерений (определений)	Точность положения характерных точек границ земельного участка соответствует точности, определения координат характерных точек границ земельных участков установленных для соответствующей категории земель и вида разрешенного использования, Мт=0,1 м	—

КАРТА-ПЛАН ТЕРРИТОРИИ

Сведения об уточняемых земельных участках, необходимые для исправления реестровых ошибок
в сведениях о местоположении их границ

27	453812.92	2176769.63	—	—	Метод спутниковых геодезических измерений (определений)	Точность положения характерных точек границ земельного участка соответствует точности, определения координат характерных точек границ земельных участков установленных для соответствующей категории земель и вида разрешенного использования, Мт=0,1 м	—
25	453766.08	2176800.45	—	—	Метод спутниковых геодезических измерений (определений)	Точность положения характерных точек границ земельного участка соответствует точности, определения координат характерных точек границ земельных участков установленных для соответствующей категории земель и вида разрешенного использования, Мт=0,1 м	—
н39У	—	—	453794.10	2176759.65	Метод спутниковых геодезических измерений (определений)	Точность положения характерных точек границ земельного участка соответствует точности, определения координат характерных точек границ земельных участков установленных для соответствующей категории земель и вида разрешенного использования, Мт=0,1 м	—
н38У	—	—	453804.98	2176751.97	Метод спутниковых геодезических	Точность положения характерных точек границ земельного участка соответствует точности,	—

КАРТА-ПЛАН ТЕРРИТОРИИ

Сведения об уточняемых земельных участках, необходимые для исправления реестровых ошибок
в сведениях о местоположении их границ

					измерений (определений)	определения координат характерных точек границ земельных участков установленных для соответствующей категории земель и вида разрешенного использования, $M_t=0,1$ м
--	--	--	--	--	----------------------------	---

2. Сведения о частях границ уточняемого земельного участка с кадастровым номером 54:29:022601:205

Обозначение части границ		Горизонтальное проложение (S), м	Описание прохождения части границ	Сведения о согласовании местоположения границ(согласовано/спорное)
от т.	до т.			
1	2	3	4	5
н38У	н43У	19.92	—	—
н43У	н44У	12.26	—	—
н44У	н45У	46.73	—	—
н45У	26	21.31	—	—
26	18	1.07	—	—
18	н39У	44.76	—	—
н39У	н38У	13.32	—	—

3. Характеристики уточняемого земельного участка с кадастровым номером 54:29:022601:205

№ п/п	Наименование характеристик земельного участка	Значение характеристики
1	2	3
1.	Адрес земельного участка	—
1.1.	Сведения о местоположении земельного участка (при отсутствии адреса) в структурированном в соответствии с федеральной информационной адресной системой виде	Новосибирская область, р-н Чистоозерный, д Очкино, ул Ленина, д 125
1.2.	Дополнительные сведения о местоположении земельного участка	—
2.	Площадь земельного участка \pm величина погрешности определения(вычисления) площади ($P \pm \Delta P$), м ²	1200 \pm 12
3.	Формула, примененная для вычисления предельной погрешности определения площади земельного участка, с подставленными значениями и итоговые (вычисленные) значения (ΔP), м ²	$\Delta P = 3,5 \cdot M_t \cdot \sqrt{P_{\text{Док}}} = 3,5 \cdot 0,10 \cdot \sqrt{1200} = 12$

КАРТА-ПЛАН ТЕРРИТОРИИ

Сведения об уточняемых земельных участках, необходимые для исправления реестровых ошибок
в сведениях о местоположении их границ

1	2	3
4.	Площадь земельного участка согласно сведениям Единого государственного реестра недвижимости (Ркад), м ²	1200
5.	Оценка расхождения Р и Ркад (Р – Ркад), м ²	0
6.	Предельный минимальный и максимальный размеры земельного участка (Рмин и Рмакс), м ²	Рмин=600, Рмакс=1200
7.	Кадастровый или иной государственный учетный номер (инвентарный) здания, сооружения, объекта незавершенного строительства, расположенного на земельном участке	—
8.	Вид (виды) разрешенного использования	для индивидуального жилищного строительства
8.1.	Дополнительные сведения об использовании земельного участка	—
9.	Сведения о земельных участках (землях общего пользования, территории общего пользования), посредством которых обеспечивается доступ	территория общего пользования
10.	Иные сведения	При проведении комплексных кадастровых работ относительно земельного участка было выявлено несоответствие сведений ЕГРН фактическому местоположению. А именно, координаты земельного участка внесены в ЕГРН со смещением. Данное несоответствие квалифицируется в качестве реестровой ошибки. В рамках комплексных кадастровых работ данное смещение было устранено. Фактическая площадь земельного участка изменяется в пределах не более чем на 10 % больше площади земельного участка, сведения о которой относительно этого земельного участка содержатся в Едином государственном реестре недвижимости. Конфигурация земельного участка изменилась незначительно. Границы земельного участка определены по закрепленным границам искусственного происхождения - забором.

4. Пояснения к сведениям об уточняемом земельном участке с кадастровым номером 54:29:022601:205 :

1. —

1. Сведения о характерных точках границ уточняемого земельного участка с кадастровым номером 54:29:022601:206

Система координат МСК-54

Зона № 2

КАРТА-ПЛАН ТЕРРИТОРИИ

Сведения об уточняемых земельных участках, необходимые для исправления реестровых ошибок
в сведениях о местоположении их границ

Обозначение характерных точек границ	Координаты, м				Метод определения координат	Формулы, примененные для расчета средней квадратической погрешности определения координат характерных точек границ (M_i), с подставленными в такие формулы значениями и итоговые (вычисленные) значения M_i , м	Описание закрепления точки
	содержатся в Едином государственном реестре недвижимости		определены в результате выполнения комплексных кадастровых работ				
	X	Y	X	Y			
1	2	3	4	5	6	7	8
н120У	—	—	453624.04	2176667.13	Метод спутниковых геодезических измерений (определений)	Точность положения характерных точек границ земельного участка соответствует точности, определения координат характерных точек границ земельных участков установленных для соответствующей категории земель и вида разрешенного использования, $M_t=0,1$ м	—
н121У	—	—	453633.43	2176679.88	Метод спутниковых геодезических измерений (определений)	Точность положения характерных точек границ земельного участка соответствует точности, определения координат характерных точек границ земельных участков установленных для соответствующей категории земель и вида разрешенного использования, $M_t=0,1$ м	—
н122У	—	—	453636.89	2176677.39	Метод спутниковых геодезических измерений (определений)	Точность положения характерных точек границ земельного участка соответствует точности, определения координат	—

КАРТА-ПЛАН ТЕРРИТОРИИ

Сведения об уточняемых земельных участках, необходимые для исправления реестровых ошибок
в сведениях о местоположении их границ

						характерных точек границ земельных участков установленных для соответствующей категории земель и вида разрешенного использования, Мт=0,1 м	
н123У	—	—	453643.29	2176686.38	Метод спутниковых геодезических измерений (определений)	Точность положения характерных точек границ земельного участка соответствует точности, определения координат характерных точек границ земельных участков установленных для соответствующей категории земель и вида разрешенного использования, Мт=0,1 м	—
н124У	—	—	453639.72	2176688.95	Метод спутниковых геодезических измерений (определений)	Точность положения характерных точек границ земельного участка соответствует точности, определения координат характерных точек границ земельных участков установленных для соответствующей категории земель и вида разрешенного использования, Мт=0,1 м	—
н125У	—	—	453643.97	2176694.87	Метод спутниковых геодезических измерений (определений)	Точность положения характерных точек границ земельного участка соответствует точности, определения координат характерных точек границ земельных участков установленных для	—

КАРТА-ПЛАН ТЕРРИТОРИИ

Сведения об уточняемых земельных участках, необходимые для исправления реестровых ошибок
в сведениях о местоположении их границ

						соответствующей категории земель и вида разрешенного использования, Мт=0,1 м	
н126У	—	—	453635.80	2176699.91	Метод спутниковых геодезических измерений (определений)	Точность положения характерных точек границ земельного участка соответствует точности, определения координат характерных точек границ земельных участков установленных для соответствующей категории земель и вида разрешенного использования, Мт=0,1 м	—
н127У	—	—	453629.44	2176704.84	Метод спутниковых геодезических измерений (определений)	Точность положения характерных точек границ земельного участка соответствует точности, определения координат характерных точек границ земельных участков установленных для соответствующей категории земель и вида разрешенного использования, Мт=0,1 м	—
н128У	—	—	453618.08	2176712.30	Метод спутниковых геодезических измерений (определений)	Точность положения характерных точек границ земельного участка соответствует точности, определения координат характерных точек границ земельных участков установленных для соответствующей категории земель и вида разрешенного использования, Мт=0,1 м	—

КАРТА-ПЛАН ТЕРРИТОРИИ

Сведения об уточняемых земельных участках, необходимые для исправления реестровых ошибок
в сведениях о местоположении их границ

н129У	—	—	453599.78	2176684.09	Метод спутниковых геодезических измерений (определений)	Точность положения характерных точек границ земельного участка соответствует точности, определения координат характерных точек границ земельных участков установленных для соответствующей категории земель и вида разрешенного использования, Мт=0,1 м	—
н120У	—	—	453624.04	2176667.13	Метод спутниковых геодезических измерений (определений)	Точность положения характерных точек границ земельного участка соответствует точности, определения координат характерных точек границ земельных участков установленных для соответствующей категории земель и вида разрешенного использования, Мт=0,1 м	—
102	453638.39	2176677.85	—	—	Метод спутниковых геодезических измерений (определений)	Точность положения характерных точек границ земельного участка соответствует точности, определения координат характерных точек границ земельных участков установленных для соответствующей категории земель и вида разрешенного использования, Мт=0,1 м	—
103	453643.86	2176686.02	—	—	Метод спутниковых геодезических	Точность положения характерных точек границ земельного участка соответствует точности,	—

КАРТА-ПЛАН ТЕРРИТОРИИ

Сведения об уточняемых земельных участках, необходимые для исправления реестровых ошибок
в сведениях о местоположении их границ

					измерений (определений)	определения координат характерных точек границ земельных участков установленных для соответствующей категории земель и вида разрешенного использования, Мт=0,1 м	
104	453640.80	2176688.16	—	—	Метод спутниковых геодезических измерений (определений)	Точность положения характерных точек границ земельного участка соответствует точности, определения координат характерных точек границ земельных участков установленных для соответствующей категории земель и вида разрешенного использования, Мт=0,1 м	—
105	453645.08	2176694.10	—	—	Метод спутниковых геодезических измерений (определений)	Точность положения характерных точек границ земельного участка соответствует точности, определения координат характерных точек границ земельных участков установленных для соответствующей категории земель и вида разрешенного использования, Мт=0,1 м	—
106	453616.46	2176713.95	—	—	Метод спутниковых геодезических измерений (определений)	Точность положения характерных точек границ земельного участка соответствует точности, определения координат характерных точек границ земельных участков	—

КАРТА-ПЛАН ТЕРРИТОРИИ

Сведения об уточняемых земельных участках, необходимые для исправления реестровых ошибок
в сведениях о местоположении их границ

						установленных для соответствующей категории земель и вида разрешенного использования, Мт=0,1 м	
107	453597.05	2176686.96	—	—	Метод спутниковых геодезических измерений (определений)	Точность положения характерных точек границ земельного участка соответствует точности, определения координат характерных точек границ земельных участков установленных для соответствующей категории земель и вида разрешенного использования, Мт=0,1 м	—
108	453625.42	2176666.91	—	—	Метод спутниковых геодезических измерений (определений)	Точность положения характерных точек границ земельного участка соответствует точности, определения координат характерных точек границ земельных участков установленных для соответствующей категории земель и вида разрешенного использования, Мт=0,1 м	—
109	453634.74	2176680.09	—	—	Метод спутниковых геодезических измерений (определений)	Точность положения характерных точек границ земельного участка соответствует точности, определения координат характерных точек границ земельных участков установленных для соответствующей категории	—

КАРТА-ПЛАН ТЕРРИТОРИИ

Сведения об уточняемых земельных участках, необходимые для исправления реестровых ошибок
в сведениях о местоположении их границ

						земель и вида разрешенного использования, Мт=0,1 м	
--	--	--	--	--	--	--	--

2. Сведения о частях границ уточняемого земельного участка с кадастровым номером 54:29:022601:206

Обозначение части границ		Горизонтальное проложение (S), м	Описание прохождения части границ	Сведения о согласовании местоположения границ(согласовано/спорное)
от т.	до т.			
1	2	3	4	5
н120У	н121У	15.83	—	—
н121У	н122У	4.26	—	—
н122У	н123У	11.04	—	—
н123У	н124У	4.40	—	—
н124У	н125У	7.29	—	—
н125У	н126У	9.60	—	—
н126У	н127У	8.05	—	—
н127У	н128У	13.59	—	—
н128У	н129У	33.63	—	—
н129У	н120У	29.60	—	—

3. Характеристики уточняемого земельного участка с кадастровым номером 54:29:022601:206

№ п/п	Наименование характеристик земельного участка	Значение характеристики
1	2	3
1.	Адрес земельного участка	—
1.1.	Сведения о местоположении земельного участка (при отсутствии адреса) в структурированном в соответствии с федеральной информационной адресной системой виде	Новосибирская область, р-н Чистоозерный, д Очкино, ул Ленина, д 64
1.2.	Дополнительные сведения о местоположении земельного участка	—
2.	Площадь земельного участка ± величина погрешности определения(вычисления) площади ($P \pm \Delta P$), м ²	1079±12
3.	Формула, примененная для вычисления предельной погрешности определения площади земельного участка, с подставленными значениями и итоговые (вычисленные) значения (ΔP), м ²	$\Delta P = 3,5 \cdot M_t \cdot \sqrt{P_{\text{Док}}} = 3,5 \cdot 0,10 \cdot \sqrt{1199} = 12$
4.	Площадь земельного участка согласно сведениям Единого государственного реестра недвижимости ($P_{\text{кад}}$), м ²	1199

КАРТА-ПЛАН ТЕРРИТОРИИ**Сведения об уточняемых земельных участках, необходимые для исправления реестровых ошибок
в сведениях о местоположении их границ**

1	2	3
5.	Оценка расхождения Р и Ркад (Р – Ркад), м ²	-120
6.	Предельный минимальный и максимальный размеры земельного участка (Рмин и Рмакс), м ²	Рмин=600, Рмакс=1200
7.	Кадастровый или иной государственный учетный номер (инвентарный) здания, сооружения, объекта незавершенного строительства, расположенного на земельном участке	—
8.	Вид (виды) разрешенного использования	Для ведения личного подсобного хозяйства
8.1.	Дополнительные сведения об использовании земельного участка	—
9.	Сведения о земельных участках (землях общего пользования, территории общего пользования), посредством которых обеспечивается доступ	территория общего пользования
10.	Иные сведения	При проведении комплексных кадастровых работ относительно земельного участка было выявлено несоответствие сведений ЕГРН фактическому местоположению. А именно, координаты земельного участка внесены в ЕГРН со смещением. Данное несоответствие квалифицируется в качестве реестровой ошибки. В рамках комплексных кадастровых работ данное смещение было устранено. Фактическая площадь земельного участка изменяется в пределах не более чем на 10 % больше площади земельного участка, сведения о которой относительно этого земельного участка содержатся в Едином государственном реестре недвижимости. Конфигурация земельного участка изменилась незначительно. Границы земельного участка определены по закрепленным границам искусственного происхождения - забором.

4. Пояснения к сведениям об уточняемом земельном участке с кадастровым номером 54:29:022601:206 :

1. —

1. Сведения о характерных точках границ уточняемого земельного участка с кадастровым номером 54:29:022601:208

Система координат МСК-54

Зона № 2

КАРТА-ПЛАН ТЕРРИТОРИИ

Сведения об уточняемых земельных участках, необходимые для исправления реестровых ошибок
в сведениях о местоположении их границ

Обозначение характерных точек границ	Координаты, м				Метод определения координат	Формулы, примененные для расчета средней квадратической погрешности определения координат характерных точек границ (M_t), с подставленными в такие формулы значениями и итоговые (вычисленные) значения M_t , м	Описание закрепления точки
	содержатся в Едином государственном реестре недвижимости		определены в результате выполнения комплексных кадастровых работ				
	X	Y	X	Y			
1	2	3	4	5	6	7	8
н104У	—	—	453682.03	2176748.01	Метод спутниковых геодезических измерений (определений)	Точность положения характерных точек границ земельного участка соответствует точности, определения координат характерных точек границ земельных участков установленных для соответствующей категории земель и вида разрешенного использования, $M_t=0,1$ м	—
83	453693.28	2176764.80	453693.28	2176764.80	Метод спутниковых геодезических измерений (определений)	Точность положения характерных точек границ земельного участка соответствует точности, определения координат характерных точек границ земельных участков установленных для соответствующей категории земель и вида разрешенного использования, $M_t=0,1$ м	—
н103У	—	—	453662.10	2176783.52	Метод спутниковых геодезических измерений (определений)	Точность положения характерных точек границ земельного участка соответствует точности, определения координат	—

КАРТА-ПЛАН ТЕРРИТОРИИ

Сведения об уточняемых земельных участках, необходимые для исправления реестровых ошибок
в сведениях о местоположении их границ

						характерных точек границ земельных участков установленных для соответствующей категории земель и вида разрешенного использования, Мт=0,1 м	
н102У	—	—	453662.65	2176784.44	Метод спутниковых геодезических измерений (определений)	Точность положения характерных точек границ земельного участка соответствует точности, определения координат характерных точек границ земельных участков установленных для соответствующей категории земель и вида разрешенного использования, Мт=0,1 м	—
н101У	—	—	453651.44	2176790.69	Метод спутниковых геодезических измерений (определений)	Точность положения характерных точек границ земельного участка соответствует точности, определения координат характерных точек границ земельных участков установленных для соответствующей категории земель и вида разрешенного использования, Мт=0,1 м	—
84	453597.49	2176822.31	453597.49	2176822.31	Метод спутниковых геодезических измерений (определений)	Точность положения характерных точек границ земельного участка соответствует точности, определения координат характерных точек границ земельных участков установленных для	—

КАРТА-ПЛАН ТЕРРИТОРИИ

Сведения об уточняемых земельных участках, необходимые для исправления реестровых ошибок
в сведениях о местоположении их границ

						соответствующей категории земель и вида разрешенного использования, Мт=0,1 м	
85	453596.48	2176824.13	—	—	Метод спутниковых геодезических измерений (определений)	Точность положения характерных точек границ земельного участка соответствует точности, определения координат характерных точек границ земельных участков установленных для соответствующей категории земель и вида разрешенного использования, Мт=0,1 м	—
90	453586.54	2176802.29	—	—	Метод спутниковых геодезических измерений (определений)	Точность положения характерных точек границ земельного участка соответствует точности, определения координат характерных точек границ земельных участков установленных для соответствующей категории земель и вида разрешенного использования, Мт=0,1 м	—
91	453674.50	2176750.98	—	—	Метод спутниковых геодезических измерений (определений)	Точность положения характерных точек границ земельного участка соответствует точности, определения координат характерных точек границ земельных участков установленных для соответствующей категории земель и вида разрешенного использования, Мт=0,1 м	—

КАРТА-ПЛАН ТЕРРИТОРИИ

Сведения об уточняемых земельных участках, необходимые для исправления реестровых ошибок
в сведениях о местоположении их границ

92	453674.84	2176751.61	—	—	Метод спутниковых геодезических измерений (определений)	Точность положения характерных точек границ земельного участка соответствует точности, определения координат характерных точек границ земельных участков установленных для соответствующей категории земель и вида разрешенного использования, Мт=0,1 м	—
93	453681.84	2176747.59	—	—	Метод спутниковых геодезических измерений (определений)	Точность положения характерных точек границ земельного участка соответствует точности, определения координат характерных точек границ земельных участков установленных для соответствующей категории земель и вида разрешенного использования, Мт=0,1 м	—
88	453683.39	2176746.82	—	—	Метод спутниковых геодезических измерений (определений)	Точность положения характерных точек границ земельного участка соответствует точности, определения координат характерных точек границ земельных участков установленных для соответствующей категории земель и вида разрешенного использования, Мт=0,1 м	—
89	453690.84	2176759.86	—	—	Метод спутниковых геодезических	Точность положения характерных точек границ земельного участка соответствует точности,	—

КАРТА-ПЛАН ТЕРРИТОРИИ

Сведения об уточняемых земельных участках, необходимые для исправления реестровых ошибок
в сведениях о местоположении их границ

					измерений (определений)	определения координат характерных точек границ земельных участков установленных для соответствующей категории земель и вида разрешенного использования, Мт=0,1 м	
н100У	—	—	453596.17	2176824.00	Метод спутниковых геодезических измерений (определений)	Точность положения характерных точек границ земельного участка соответствует точности, определения координат характерных точек границ земельных участков установленных для соответствующей категории земель и вида разрешенного использования, Мт=0,1 м	—
н105У	—	—	453586.93	2176803.15	Метод спутниковых геодезических измерений (определений)	Точность положения характерных точек границ земельного участка соответствует точности, определения координат характерных точек границ земельных участков установленных для соответствующей категории земель и вида разрешенного использования, Мт=0,1 м	—
н106У	—	—	453640.69	2176772.20	Метод спутниковых геодезических измерений (определений)	Точность положения характерных точек границ земельного участка соответствует точности, определения координат характерных точек границ земельных участков	—

КАРТА-ПЛАН ТЕРРИТОРИИ

Сведения об уточняемых земельных участках, необходимые для исправления реестровых ошибок
в сведениях о местоположении их границ

						установленных для соответствующей категории земель и вида разрешенного использования, Мт=0,1 м	
н107У	—	—	453674.07	2176752.31	Метод спутниковых геодезических измерений (определений)	Точность положения характерных точек границ земельного участка соответствует точности, определения координат характерных точек границ земельных участков установленных для соответствующей категории земель и вида разрешенного использования, Мт=0,1 м	—
н108У	—	—	453674.41	2176752.88	Метод спутниковых геодезических измерений (определений)	Точность положения характерных точек границ земельного участка соответствует точности, определения координат характерных точек границ земельных участков установленных для соответствующей категории земель и вида разрешенного использования, Мт=0,1 м	—
н104У	—	—	453682.03	2176748.01	Метод спутниковых геодезических измерений (определений)	Точность положения характерных точек границ земельного участка соответствует точности, определения координат характерных точек границ земельных участков установленных для соответствующей категории	—

КАРТА-ПЛАН ТЕРРИТОРИИ

Сведения об уточняемых земельных участках, необходимые для исправления реестровых ошибок
в сведениях о местоположении их границ

						земель и вида разрешенного использования, Мт=0,1 м	
--	--	--	--	--	--	--	--

2. Сведения о частях границ уточняемого земельного участка с кадастровым номером 54:29:022601:208

Обозначение части границ		Горизонтальное проложение (S), м	Описание прохождения части границ	Сведения о согласовании местоположения границ(согласовано/спорное)
от т.	до т.			
1	2	3	4	5
н104У	83	20.21	—	—
83	н103У	36.37	—	—
н103У	н102У	1.07	—	—
н102У	н101У	12.83	—	—
н101У	84	62.53	—	—
84	н100У	2.14	—	—
н100У	н105У	22.81	—	—
н105У	н106У	62.03	—	—
н106У	н107У	38.86	—	—
н107У	н108У	0.66	—	—
н108У	н104У	9.04	—	—

3. Характеристики уточняемого земельного участка с кадастровым номером 54:29:022601:208

№ п/п	Наименование характеристик земельного участка	Значение характеристики
1	2	3
1.	Адрес земельного участка	—
1.1.	Сведения о местоположении земельного участка (при отсутствии адреса) в структурированном в соответствии с федеральной информационной адресной системой виде	Новосибирская область, р-н Чистоозерный, д Очкино, ул Ленина, д 72
1.2.	Дополнительные сведения о местоположении земельного участка	—
2.	Площадь земельного участка ± величина погрешности определения(вычисления) площади ($P \pm \Delta P$), м ²	2377±17
3.	Формула, примененная для вычисления предельной погрешности определения площади земельного участка, с подставленными значениями и итоговые (вычисленные) значения (ΔP), м ²	$\Delta P = 3,5 \cdot M_t \cdot \sqrt{P_{\text{ДОК}}} = 3,5 \cdot 0,10 \cdot \sqrt{2483} = 17$

КАРТА-ПЛАН ТЕРРИТОРИИ

Сведения об уточняемых земельных участках, необходимые для исправления реестровых ошибок
в сведениях о местоположении их границ

1	2	3
4.	Площадь земельного участка согласно сведениям Единого государственного реестра недвижимости (Ркад), м ²	2483
5.	Оценка расхождения Р и Ркад (Р – Ркад), м ²	-106
6.	Предельный минимальный и максимальный размеры земельного участка (Рмин и Рмакс), м ²	Рмин=600, Рмакс=1200
7.	Кадастровый или иной государственный учетный номер (инвентарный) здания, сооружения, объекта незавершенного строительства, расположенного на земельном участке	—
8.	Вид (виды) разрешенного использования	для ведения личного подсобного хозяйства
8.1.	Дополнительные сведения об использовании земельного участка	—
9.	Сведения о земельных участках (землях общего пользования, территории общего пользования), посредством которых обеспечивается доступ	территория общего пользования
10.	Иные сведения	При проведении комплексных кадастровых работ относительно земельного участка было выявлено несоответствие сведений ЕГРН фактическому местоположению. А именно, координаты земельного участка внесены в ЕГРН со смещением. Данное несоответствие квалифицируется в качестве реестровой ошибки. В рамках комплексных кадастровых работ данное смещение было устранено. Фактическая площадь земельного участка изменяется в пределах не более чем на 10 % больше площади земельного участка, сведения о которой относительно этого земельного участка содержатся в Едином государственном реестре недвижимости. Конфигурация земельного участка изменилась незначительно. Границы земельного участка определены по закрепленным границам искусственного происхождения - забором.

4. Пояснения к сведениям об уточняемом земельном участке с кадастровым номером 54:29:022601:208 :

1. —

1. Сведения о характерных точках границ уточняемого земельного участка с кадастровым номером 54:29:022601:209

Система координат МСК-54

Зона № 2

КАРТА-ПЛАН ТЕРРИТОРИИ

Сведения об уточняемых земельных участках, необходимые для исправления реестровых ошибок
в сведениях о местоположении их границ

Обозначение характерных точек границ	Координаты, м				Метод определения координат	Формулы, примененные для расчета средней квадратической погрешности определения координат характерных точек границ (M_i), с подставленными в такие формулы значениями и итоговые (вычисленные) значения M_i , м	Описание закрепления точки
	содержатся в Едином государственном реестре недвижимости		определены в результате выполнения комплексных кадастровых работ				
	X	Y	X	Y			
1	2	3	4	5	6	7	8
н231У	—	—	454221.93	2177364.00	Метод спутниковых геодезических измерений (определений)	Точность положения характерных точек границ земельного участка соответствует точности, определения координат характерных точек границ земельных участков установленных для соответствующей категории земель и вида разрешенного использования, $M_t=0,1$ м	—
н232У	—	—	454229.99	2177376.66	Метод спутниковых геодезических измерений (определений)	Точность положения характерных точек границ земельного участка соответствует точности, определения координат характерных точек границ земельных участков установленных для соответствующей категории земель и вида разрешенного использования, $M_t=0,1$ м	—
н233У	—	—	454212.76	2177387.63	Метод спутниковых геодезических измерений (определений)	Точность положения характерных точек границ земельного участка соответствует точности, определения координат	—

КАРТА-ПЛАН ТЕРРИТОРИИ

Сведения об уточняемых земельных участках, необходимые для исправления реестровых ошибок
в сведениях о местоположении их границ

						характерных точек границ земельных участков установленных для соответствующей категории земель и вида разрешенного использования, Мт=0,1 м	
н234У	—	—	454196.78	2177398.92	Метод спутниковых геодезических измерений (определений)	Точность положения характерных точек границ земельного участка соответствует точности, определения координат характерных точек границ земельных участков установленных для соответствующей категории земель и вида разрешенного использования, Мт=0,1 м	—
н235У	—	—	454199.38	2177402.78	Метод спутниковых геодезических измерений (определений)	Точность положения характерных точек границ земельного участка соответствует точности, определения координат характерных точек границ земельных участков установленных для соответствующей категории земель и вида разрешенного использования, Мт=0,1 м	—
н236У	—	—	454194.80	2177406.14	Метод спутниковых геодезических измерений (определений)	Точность положения характерных точек границ земельного участка соответствует точности, определения координат характерных точек границ земельных участков установленных для	—

КАРТА-ПЛАН ТЕРРИТОРИИ

Сведения об уточняемых земельных участках, необходимые для исправления реестровых ошибок
в сведениях о местоположении их границ

						соответствующей категории земель и вида разрешенного использования, Мт=0,1 м	
н237У	—	—	454179.44	2177415.37	Метод спутниковых геодезических измерений (определений)	Точность положения характерных точек границ земельного участка соответствует точности, определения координат характерных точек границ земельных участков установленных для соответствующей категории земель и вида разрешенного использования, Мт=0,1 м	—
н238У	—	—	454168.05	2177396.91	Метод спутниковых геодезических измерений (определений)	Точность положения характерных точек границ земельного участка соответствует точности, определения координат характерных точек границ земельных участков установленных для соответствующей категории земель и вида разрешенного использования, Мт=0,1 м	—
н239У	—	—	454184.08	2177385.82	Метод спутниковых геодезических измерений (определений)	Точность положения характерных точек границ земельного участка соответствует точности, определения координат характерных точек границ земельных участков установленных для соответствующей категории земель и вида разрешенного использования, Мт=0,1 м	—

КАРТА-ПЛАН ТЕРРИТОРИИ

Сведения об уточняемых земельных участках, необходимые для исправления реестровых ошибок
в сведениях о местоположении их границ

н240У	—	—	454183.16	2177384.50	Метод спутниковых геодезических измерений (определений)	Точность положения характерных точек границ земельного участка соответствует точности, определения координат характерных точек границ земельных участков установленных для соответствующей категории земель и вида разрешенного использования, Мт=0,1 м	—
н241У	—	—	454186.98	2177382.12	Метод спутниковых геодезических измерений (определений)	Точность положения характерных точек границ земельного участка соответствует точности, определения координат характерных точек границ земельных участков установленных для соответствующей категории земель и вида разрешенного использования, Мт=0,1 м	—
н242У	—	—	454206.06	2177371.62	Метод спутниковых геодезических измерений (определений)	Точность положения характерных точек границ земельного участка соответствует точности, определения координат характерных точек границ земельных участков установленных для соответствующей категории земель и вида разрешенного использования, Мт=0,1 м	—
н243У	—	—	454207.08	2177373.42	Метод спутниковых геодезических	Точность положения характерных точек границ земельного участка соответствует точности,	—

КАРТА-ПЛАН ТЕРРИТОРИИ

Сведения об уточняемых земельных участках, необходимые для исправления реестровых ошибок
в сведениях о местоположении их границ

					измерений (определений)	определения координат характерных точек границ земельных участков установленных для соответствующей категории земель и вида разрешенного использования, Мт=0,1 м	
н231У	—	—	454221.93	2177364.00	Метод спутниковых геодезических измерений (определений)	Точность положения характерных точек границ земельного участка соответствует точности, определения координат характерных точек границ земельных участков установленных для соответствующей категории земель и вида разрешенного использования, Мт=0,1 м	—
228	454187.15	2177411.75	—	—	Метод спутниковых геодезических измерений (определений)	Точность положения характерных точек границ земельного участка соответствует точности, определения координат характерных точек границ земельных участков установленных для соответствующей категории земель и вида разрешенного использования, Мт=0,1 м	—
229	454181.21	2177415.82	—	—	Метод спутниковых геодезических измерений (определений)	Точность положения характерных точек границ земельного участка соответствует точности, определения координат характерных точек границ земельных участков	—

КАРТА-ПЛАН ТЕРРИТОРИИ

Сведения об уточняемых земельных участках, необходимые для исправления реестровых ошибок
в сведениях о местоположении их границ

						установленных для соответствующей категории земель и вида разрешенного использования, Мт=0,1 м	
230	454176.85	2177409.10	—	—	Метод спутниковых геодезических измерений (определений)	Точность положения характерных точек границ земельного участка соответствует точности, определения координат характерных точек границ земельных участков установленных для соответствующей категории земель и вида разрешенного использования, Мт=0,1 м	—
231	454172.73	2177402.25	—	—	Метод спутниковых геодезических измерений (определений)	Точность положения характерных точек границ земельного участка соответствует точности, определения координат характерных точек границ земельных участков установленных для соответствующей категории земель и вида разрешенного использования, Мт=0,1 м	—
232	454169.80	2177397.05	—	—	Метод спутниковых геодезических измерений (определений)	Точность положения характерных точек границ земельного участка соответствует точности, определения координат характерных точек границ земельных участков установленных для соответствующей категории	—

КАРТА-ПЛАН ТЕРРИТОРИИ

Сведения об уточняемых земельных участках, необходимые для исправления реестровых ошибок
в сведениях о местоположении их границ

						земель и вида разрешенного использования, Мт=0,1 м	
233	454186.72	2177386.25	—	—	Метод спутниковых геодезических измерений (определений)	Точность положения характерных точек границ земельного участка соответствует точности, определения координат характерных точек границ земельных участков установленных для соответствующей категории земель и вида разрешенного использования, Мт=0,1 м	—
234	454185.89	2177384.76	—	—	Метод спутниковых геодезических измерений (определений)	Точность положения характерных точек границ земельного участка соответствует точности, определения координат характерных точек границ земельных участков установленных для соответствующей категории земель и вида разрешенного использования, Мт=0,1 м	—
235	454207.16	2177373.93	—	—	Метод спутниковых геодезических измерений (определений)	Точность положения характерных точек границ земельного участка соответствует точности, определения координат характерных точек границ земельных участков установленных для соответствующей категории земель и вида разрешенного использования, Мт=0,1 м	—

КАРТА-ПЛАН ТЕРРИТОРИИ

Сведения об уточняемых земельных участках, необходимые для исправления реестровых ошибок
в сведениях о местоположении их границ

236	454223.99	2177363.06	—	—	Метод спутниковых геодезических измерений (определений)	Точность положения характерных точек границ земельного участка соответствует точности, определения координат характерных точек границ земельных участков установленных для соответствующей категории земель и вида разрешенного использования, Мт=0,1 м	—
237	454232.68	2177378.11	—	—	Метод спутниковых геодезических измерений (определений)	Точность положения характерных точек границ земельного участка соответствует точности, определения координат характерных точек границ земельных участков установленных для соответствующей категории земель и вида разрешенного использования, Мт=0,1 м	—
238	454197.56	2177399.05	—	—	Метод спутниковых геодезических измерений (определений)	Точность положения характерных точек границ земельного участка соответствует точности, определения координат характерных точек границ земельных участков установленных для соответствующей категории земель и вида разрешенного использования, Мт=0,1 м	—
239	454199.71	2177402.54	—	—	Метод спутниковых геодезических	Точность положения характерных точек границ земельного участка соответствует точности,	—

КАРТА-ПЛАН ТЕРРИТОРИИ

Сведения об уточняемых земельных участках, необходимые для исправления реестровых ошибок
в сведениях о местоположении их границ

					измерений (определений)	определения координат характерных точек границ земельных участков установленных для соответствующей категории земель и вида разрешенного использования, Мт=0,1 м	
--	--	--	--	--	----------------------------	--	--

2. Сведения о частях границ уточняемого земельного участка с кадастровым номером 54:29:022601:209

Обозначение части границ		Горизонтальное проложение (S), м	Описание прохождения части границ	Сведения о согласовании местоположения границ(согласовано/спорное)
от т.	до т.			
1	2	3	4	5
н231У	н232У	15.01	—	—
н232У	н233У	20.43	—	—
н233У	н234У	19.57	—	—
н234У	н235У	4.65	—	—
н235У	н236У	5.68	—	—
н236У	н237У	17.92	—	—
н237У	н238У	21.69	—	—
н238У	н239У	19.49	—	—
н239У	н240У	1.61	—	—
н240У	н241У	4.50	—	—
н241У	н242У	21.78	—	—
н242У	н243У	2.07	—	—
н243У	н231У	17.59	—	—

3. Характеристики уточняемого земельного участка с кадастровым номером 54:29:022601:209

№ п/п	Наименование характеристик земельного участка	Значение характеристики
1	2	3
1.	Адрес земельного участка	—
1.1.	Сведения о местоположении земельного участка (при отсутствии адреса) в структурированном в соответствии с федеральной информационной адресной системой виде	Новосибирская область, р-н Чистоозерный, д Очкино, ул Ленина, д 169а

КАРТА-ПЛАН ТЕРРИТОРИИ

Сведения об уточняемых земельных участках, необходимые для исправления реестровых ошибок
в сведениях о местоположении их границ

1	2	3
1.2.	Дополнительные сведения о местоположении земельного участка	—
2.	Площадь земельного участка ± величина погрешности определения (вычисления) площади ($P \pm \Delta P$), м ²	1200±12
3.	Формула, примененная для вычисления предельной погрешности определения площади земельного участка, с подставленными значениями и итоговые (вычисленные) значения (ΔP), м ²	$\Delta P = 3,5 \cdot M_t \cdot \sqrt{P_{\text{док}}} = 3,5 \cdot 0,10 \cdot \sqrt{1200} = 12$
4.	Площадь земельного участка согласно сведениям Единого государственного реестра недвижимости ($P_{\text{кад}}$), м ²	1200
5.	Оценка расхождения P и $P_{\text{кад}}$ ($P - P_{\text{кад}}$), м ²	0
6.	Предельный минимальный и максимальный размеры земельного участка ($P_{\text{мин}}$ и $P_{\text{макс}}$), м ²	$P_{\text{мин}}=600$, $P_{\text{макс}}=1200$
7.	Кадастровый или иной государственный учетный номер (инвентарный) здания, сооружения, объекта незавершенного строительства, расположенного на земельном участке	—
8.	Вид (виды) разрешенного использования	для индивидуального жилищного строительства
8.1.	Дополнительные сведения об использовании земельного участка	—
9.	Сведения о земельных участках (землях общего пользования, территории общего пользования), посредством которых обеспечивается доступ	территория общего пользования
10.	Иные сведения	При проведении комплексных кадастровых работ относительно земельного участка было выявлено несоответствие сведений ЕГРН фактическому местоположению. А именно, координаты земельного участка внесены в ЕГРН со смещением. Данное несоответствие квалифицируется в качестве реестровой ошибки. В рамках комплексных кадастровых работ данное смещение было устранено. Фактическая площадь земельного участка изменяется в пределах не более чем на 10 % больше площади земельного участка, сведения о которой относительно этого земельного участка содержатся в Едином государственном реестре недвижимости. Конфигурация земельного участка изменилась незначительно. Границы земельного участка определены по закрепленным границам искусственного происхождения - забором.

КАРТА-ПЛАН ТЕРРИТОРИИ

Сведения об уточняемых земельных участках, необходимые для исправления реестровых ошибок
в сведениях о местоположении их границ

4. Пояснения к сведениям об уточняемом земельном участке с кадастровым номером 54:29:022601:209 :

1. —

1. Сведения о характерных точках границ уточняемого земельного участка с кадастровым номером 54:29:022601:211

Система координат МСК-54

Зона № 2

Обозначение характерных точек границ	Координаты, м				Метод определения координат	Формулы, примененные для расчета средней квадратической погрешности определения координат характерных точек границ (M_t), с подставленными в такие формулы значениями и итоговые (вычисленные) значения M_t , м	Описание закрепления точки
	содержатся в Едином государственном реестре недвижимости		определены в результате выполнения комплексных кадастровых работ				
	X	Y	X	Y			
1	2	3	4	5	6	7	8
н156У	—	—	453425.20	2176662.32	Метод спутниковых геодезических измерений (определений)	Точность положения характерных точек границ земельного участка соответствует точности, определения координат характерных точек границ земельных участков установленных для соответствующей категории земель и вида разрешенного использования, $M_t=0,1$ м	—
н152У	—	—	453426.82	2176664.90	Метод спутниковых геодезических измерений (определений)	Точность положения характерных точек границ земельного участка соответствует точности, определения координат характерных точек границ земельных участков установленных для соответствующей категории	—

КАРТА-ПЛАН ТЕРРИТОРИИ

Сведения об уточняемых земельных участках, необходимые для исправления реестровых ошибок
в сведениях о местоположении их границ

						земель и вида разрешенного использования, Мт=0,1 м	
н151У	—	—	453439.72	2176685.38	Метод спутниковых геодезических измерений (определений)	Точность положения характерных точек границ земельного участка соответствует точности, определения координат характерных точек границ земельных участков установленных для соответствующей категории земель и вида разрешенного использования, Мт=0,1 м	—
н157У	—	—	453434.79	2176688.40	Метод спутниковых геодезических измерений (определений)	Точность положения характерных точек границ земельного участка соответствует точности, определения координат характерных точек границ земельных участков установленных для соответствующей категории земель и вида разрешенного использования, Мт=0,1 м	—
н158У	—	—	453421.91	2176695.70	Метод спутниковых геодезических измерений (определений)	Точность положения характерных точек границ земельного участка соответствует точности, определения координат характерных точек границ земельных участков установленных для соответствующей категории земель и вида разрешенного использования, Мт=0,1 м	—

КАРТА-ПЛАН ТЕРРИТОРИИ

Сведения об уточняемых земельных участках, необходимые для исправления реестровых ошибок
в сведениях о местоположении их границ

н159У	—	—	453415.16	2176699.81	Метод спутниковых геодезических измерений (определений)	Точность положения характерных точек границ земельного участка соответствует точности, определения координат характерных точек границ земельных участков установленных для соответствующей категории земель и вида разрешенного использования, Мт=0,1 м	—
н160У	—	—	453409.77	2176690.82	Метод спутниковых геодезических измерений (определений)	Точность положения характерных точек границ земельного участка соответствует точности, определения координат характерных точек границ земельных участков установленных для соответствующей категории земель и вида разрешенного использования, Мт=0,1 м	—
н161У	—	—	453410.40	2176690.42	Метод спутниковых геодезических измерений (определений)	Точность положения характерных точек границ земельного участка соответствует точности, определения координат характерных точек границ земельных участков установленных для соответствующей категории земель и вида разрешенного использования, Мт=0,1 м	—
н162У	—	—	453402.02	2176676.11	Метод спутниковых геодезических	Точность положения характерных точек границ земельного участка соответствует точности,	—

КАРТА-ПЛАН ТЕРРИТОРИИ

Сведения об уточняемых земельных участках, необходимые для исправления реестровых ошибок
в сведениях о местоположении их границ

					измерений (определений)	определения координат характерных точек границ земельных участков установленных для соответствующей категории земель и вида разрешенного использования, Мт=0,1 м	
н156У	—	—	453425.20	2176662.32	Метод спутниковых геодезических измерений (определений)	Точность положения характерных точек границ земельного участка соответствует точности, определения координат характерных точек границ земельных участков установленных для соответствующей категории земель и вида разрешенного использования, Мт=0,1 м	—
137	453437.66	2176676.17	—	—	Метод спутниковых геодезических измерений (определений)	Точность положения характерных точек границ земельного участка соответствует точности, определения координат характерных точек границ земельных участков установленных для соответствующей категории земель и вида разрешенного использования, Мт=0,1 м	—
136	453442.29	2176683.72	—	—	Метод спутниковых геодезических измерений (определений)	Точность положения характерных точек границ земельного участка соответствует точности, определения координат характерных точек границ земельных участков	—

КАРТА-ПЛАН ТЕРРИТОРИИ

Сведения об уточняемых земельных участках, необходимые для исправления реестровых ошибок
в сведениях о местоположении их границ

						установленных для соответствующей категории земель и вида разрешенного использования, Мт=0,1 м	
135	453437.97	2176686.50	—	—	Метод спутниковых геодезических измерений (определений)	Точность положения характерных точек границ земельного участка соответствует точности, определения координат характерных точек границ земельных участков установленных для соответствующей категории земель и вида разрешенного использования, Мт=0,1 м	—
144	453438.20	2176688.88	—	—	Метод спутниковых геодезических измерений (определений)	Точность положения характерных точек границ земельного участка соответствует точности, определения координат характерных точек границ земельных участков установленных для соответствующей категории земель и вида разрешенного использования, Мт=0,1 м	—
145	453420.45	2176699.75	—	—	Метод спутниковых геодезических измерений (определений)	Точность положения характерных точек границ земельного участка соответствует точности, определения координат характерных точек границ земельных участков установленных для соответствующей категории	—

КАРТА-ПЛАН ТЕРРИТОРИИ

Сведения об уточняемых земельных участках, необходимые для исправления реестровых ошибок
в сведениях о местоположении их границ

						земель и вида разрешенного использования, Мт=0,1 м	
146	453414.06	2176703.61	—	—	Метод спутниковых геодезических измерений (определений)	Точность положения характерных точек границ земельного участка соответствует точности, определения координат характерных точек границ земельных участков установленных для соответствующей категории земель и вида разрешенного использования, Мт=0,1 м	—
147	453409.07	2176695.38	—	—	Метод спутниковых геодезических измерений (определений)	Точность положения характерных точек границ земельного участка соответствует точности, определения координат характерных точек границ земельных участков установленных для соответствующей категории земель и вида разрешенного использования, Мт=0,1 м	—
148	453409.64	2176695.05	—	—	Метод спутниковых геодезических измерений (определений)	Точность положения характерных точек границ земельного участка соответствует точности, определения координат характерных точек границ земельных участков установленных для соответствующей категории земель и вида разрешенного использования, Мт=0,1 м	—

КАРТА-ПЛАН ТЕРРИТОРИИ

Сведения об уточняемых земельных участках, необходимые для исправления реестровых ошибок
в сведениях о местоположении их границ

149	453402.53	2176681.78	—	—	Метод спутниковых геодезических измерений (определений)	Точность положения характерных точек границ земельного участка соответствует точности, определения координат характерных точек границ земельных участков установленных для соответствующей категории земель и вида разрешенного использования, Мт=0,1 м	—
141	453419.13	2176671.94	—	—	Метод спутниковых геодезических измерений (определений)	Точность положения характерных точек границ земельного участка соответствует точности, определения координат характерных точек границ земельных участков установленных для соответствующей категории земель и вида разрешенного использования, Мт=0,1 м	—
140	453423.09	2176678.10	—	—	Метод спутниковых геодезических измерений (определений)	Точность положения характерных точек границ земельного участка соответствует точности, определения координат характерных точек границ земельных участков установленных для соответствующей категории земель и вида разрешенного использования, Мт=0,1 м	—
139	453430.35	2176674.04	—	—	Метод спутниковых геодезических	Точность положения характерных точек границ земельного участка соответствует точности,	—

КАРТА-ПЛАН ТЕРРИТОРИИ

Сведения об уточняемых земельных участках, необходимые для исправления реестровых ошибок
в сведениях о местоположении их границ

					измерений (определений)	определения координат характерных точек границ земельных участков установленных для соответствующей категории земель и вида разрешенного использования, Мт=0,1 м	
138	453433.72	2176678.67	—	—	Метод спутниковых геодезических измерений (определений)	Точность положения характерных точек границ земельного участка соответствует точности, определения координат характерных точек границ земельных участков установленных для соответствующей категории земель и вида разрешенного использования, Мт=0,1 м	—

2. Сведения о частях границ уточняемого земельного участка с кадастровым номером 54:29:022601:211

Обозначение части границ		Горизонтальное проложение (S), м	Описание прохождения части границ	Сведения о согласовании местоположения границ(согласовано/спорное)
от т.	до т.			
1	2	3	4	5
н156У	н152У	3.05	—	—
н152У	н151У	24.20	—	—
н151У	н157У	5.78	—	—
н157У	н158У	14.80	—	—
н158У	н159У	7.90	—	—
н159У	н160У	10.48	—	—
н160У	н161У	0.75	—	—
н161У	н162У	16.58	—	—
н162У	н156У	26.97	—	—

КАРТА-ПЛАН ТЕРРИТОРИИ

Сведения об уточняемых земельных участках, необходимые для исправления реестровых ошибок
в сведениях о местоположении их границ

3. Характеристики уточняемого земельного участка с кадастровым номером 54:29:022601:211		
№ п/п	Наименование характеристик земельного участка	Значение характеристики
1	2	3
1.	Адрес земельного участка	—
1.1.	Сведения о местоположении земельного участка (при отсутствии адреса) в структурированном в соответствии с федеральной информационной адресной системой виде	Новосибирская область, р-н Чистоозерный, д Очкино, ул 50 лет Октября, д 49а, кв 1
1.2.	Дополнительные сведения о местоположении земельного участка	—
2.	Площадь земельного участка ± величина погрешности определения(вычисления) площади ($P \pm \Delta P$), м ²	751±9
3.	Формула, примененная для вычисления предельной погрешности определения площади земельного участка, с подставленными значениями и итоговые (вычисленные) значения (ΔP), м ²	$\Delta P = 3,5 \cdot M_t \cdot \sqrt{P_{\text{ДОК}}} = 3,5 \cdot 0,10 \cdot \sqrt{684} = 9$
4.	Площадь земельного участка согласно сведениям Единого государственного реестра недвижимости ($P_{\text{кад}}$), м ²	684
5.	Оценка расхождения P и $P_{\text{кад}}$ ($P - P_{\text{кад}}$), м ²	67
6.	Предельный минимальный и максимальный размеры земельного участка ($P_{\text{мин}}$ и $P_{\text{макс}}$), м ²	$P_{\text{мин}}=600$, $P_{\text{макс}}=1200$
7.	Кадастровый или иной государственный учетный номер (инвентарный) здания, сооружения, объекта незавершенного строительства, расположенного на земельном участке	—
8.	Вид (виды) разрешенного использования	для ведения личного подсобного хозяйства
8.1.	Дополнительные сведения об использовании земельного участка	—
9.	Сведения о земельных участках (землях общего пользования, территории общего пользования), посредством которых обеспечивается доступ	территория общего пользования
10.	Иные сведения	При проведении комплексных кадастровых работ относительно земельного участка было выявлено несоответствие сведений ЕГРН фактическому местоположению. А именно, координаты земельного участка внесены в ЕГРН со смещением. Данное несоответствие квалифицируется в качестве реестровой ошибки. В рамках комплексных кадастровых работ данное смещение было устранено. Фактическая площадь земельного участка изменяется в пределах не

КАРТА-ПЛАН ТЕРРИТОРИИ

Сведения об уточняемых земельных участках, необходимые для исправления реестровых ошибок
в сведениях о местоположении их границ

1	2	3
		более чем на 10 % больше площади земельного участка, сведения о которой относительно этого земельного участка содержатся в Едином государственном реестре недвижимости. Конфигурация земельного участка изменилась незначительно. Границы земельного участка определены по закрепленным границам искусственного происхождения - забором.

4. Пояснения к сведениям об уточняемом земельном участке с кадастровым номером 54:29:022601:211 :

1. —

1. Сведения о характерных точках границ уточняемого земельного участка с кадастровым номером 54:29:022601:212

Система координат МСК-54

Зона № 2

Обозначение характерных точек границ	Координаты, м				Метод определения координат	Формулы, примененные для расчета средней квадратической погрешности определения координат характерных точек границ (M_t), с подставленными в такие формулы значениями и итоговые (вычисленные) значения M_t , м	Описание закрепления точки
	содержатся в Едином государственном реестре недвижимости		определены в результате выполнения комплексных кадастровых работ				
	X	Y	X	Y			
1	2	3	4	5	6	7	8
н229У	—	—	454224.54	2177409.84	Метод спутниковых геодезических измерений (определений)	Точность положения характерных точек границ земельного участка соответствует точности, определения координат характерных точек границ земельных участков установленных для соответствующей категории земель и вида разрешенного использования, $M_t=0,1$ м	—
н228У	—	—	454240.95	2177433.71	Метод спутниковых геодезических	Точность положения характерных точек границ земельного участка	—

КАРТА-ПЛАН ТЕРРИТОРИИ

Сведения об уточняемых земельных участках, необходимые для исправления реестровых ошибок
в сведениях о местоположении их границ

					измерений (определений)	соответствует точности, определения координат характерных точек границ земельных участков установленных для соответствующей категории земель и вида разрешенного использования, Мт=0,1 м	
215	454237.26	2177435.94	454237.26	2177435.94	Метод спутниковых геодезических измерений (определений)	Точность положения характерных точек границ земельного участка соответствует точности, определения координат характерных точек границ земельных участков установленных для соответствующей категории земель и вида разрешенного использования, Мт=0,1 м	—
216	454207.67	2177454.95	—	—	Метод спутниковых геодезических измерений (определений)	Точность положения характерных точек границ земельного участка соответствует точности, определения координат характерных точек границ земельных участков установленных для соответствующей категории земель и вида разрешенного использования, Мт=0,1 м	—
226	454201.28	2177446.48	—	—	Метод спутниковых геодезических измерений (определений)	Точность положения характерных точек границ земельного участка соответствует точности, определения координат характерных точек границ	—

КАРТА-ПЛАН ТЕРРИТОРИИ

Сведения об уточняемых земельных участках, необходимые для исправления реестровых ошибок
в сведениях о местоположении их границ

						земельных участков установленных для соответствующей категории земель и вида разрешенного использования, Мт=0,1 м	
227	454198.22	2177441.89	—	—	Метод спутниковых геодезических измерений (определений)	Точность положения характерных точек границ земельного участка соответствует точности, определения координат характерных точек границ земельных участков установленных для соответствующей категории земель и вида разрешенного использования, Мт=0,1 м	—
223	454190.61	2177430.98	—	—	Метод спутниковых геодезических измерений (определений)	Точность положения характерных точек границ земельного участка соответствует точности, определения координат характерных точек границ земельных участков установленных для соответствующей категории земель и вида разрешенного использования, Мт=0,1 м	—
224	454201.13	2177424.66	—	—	Метод спутниковых геодезических измерений (определений)	Точность положения характерных точек границ земельного участка соответствует точности, определения координат характерных точек границ земельных участков установленных для соответствующей категории	—

КАРТА-ПЛАН ТЕРРИТОРИИ

Сведения об уточняемых земельных участках, необходимые для исправления реестровых ошибок
в сведениях о местоположении их границ

						земель и вида разрешенного использования, Мт=0,1 м	
225	454225.64	2177409.15	—	—	Метод спутниковых геодезических измерений (определений)	Точность положения характерных точек границ земельного участка соответствует точности, определения координат характерных точек границ земельных участков установленных для соответствующей категории земель и вида разрешенного использования, Мт=0,1 м	—
214	454242.46	2177432.80	—	—	Метод спутниковых геодезических измерений (определений)	Точность положения характерных точек границ земельного участка соответствует точности, определения координат характерных точек границ земельных участков установленных для соответствующей категории земель и вида разрешенного использования, Мт=0,1 м	—
н227У	—	—	454207.70	2177454.99	Метод спутниковых геодезических измерений (определений)	Точность положения характерных точек границ земельного участка соответствует точности, определения координат характерных точек границ земельных участков установленных для соответствующей категории земель и вида разрешенного использования, Мт=0,1 м	—

КАРТА-ПЛАН ТЕРРИТОРИИ

Сведения об уточняемых земельных участках, необходимые для исправления реестровых ошибок
в сведениях о местоположении их границ

н226У	—	—	454205.92	2177456.21	Метод спутниковых геодезических измерений (определений)	Точность положения характерных точек границ земельного участка соответствует точности, определения координат характерных точек границ земельных участков установленных для соответствующей категории земель и вида разрешенного использования, Мт=0,1 м	—
н230У	—	—	454189.98	2177431.38	Метод спутниковых геодезических измерений (определений)	Точность положения характерных точек границ земельного участка соответствует точности, определения координат характерных точек границ земельных участков установленных для соответствующей категории земель и вида разрешенного использования, Мт=0,1 м	—
н229У	—	—	454224.54	2177409.84	Метод спутниковых геодезических измерений (определений)	Точность положения характерных точек границ земельного участка соответствует точности, определения координат характерных точек границ земельных участков установленных для соответствующей категории земель и вида разрешенного использования, Мт=0,1 м	—

2. Сведения о частях границ уточняемого земельного участка с кадастровым номером 54:29:022601:212

Обозначение части границ		Горизонтальное проложение (S), м	Описание прохождения части границ	Сведения о согласовании местоположения границ(согласовано/спорное)
от т.	до т.			

КАРТА-ПЛАН ТЕРРИТОРИИ

Сведения об уточняемых земельных участках, необходимые для исправления реестровых ошибок
в сведениях о местоположении их границ

1	2	3	4	5
н229У	н228У	28.97	—	—
н228У	215	4.31	—	—
215	н227У	35.17	—	—
н227У	н226У	2.16	—	—
н226У	н230У	29.51	—	—
н230У	н229У	40.72	—	—

3. Характеристики уточняемого земельного участка с кадастровым номером 54:29:022601:212

№ п/п	Наименование характеристик земельного участка	Значение характеристики
1	2	3
1.	Адрес земельного участка	—
1.1.	Сведения о местоположении земельного участка (при отсутствии адреса) в структурированном в соответствии с федеральной информационной адресной системой виде	Новосибирская область, р-н Чистоозерный, д Очкино, ул Ленина, д №173
1.2.	Дополнительные сведения о местоположении земельного участка	—
2.	Площадь земельного участка ± величина погрешности определения (вычисления) площади ($P \pm \Delta P$), м ²	1200±12
3.	Формула, примененная для вычисления предельной погрешности определения площади земельного участка, с подставленными значениями и итоговые (вычисленные) значения (ΔP), м ²	$\Delta P = 3,5 \cdot M_t \cdot \sqrt{P_{\text{док}}} = 3,5 \cdot 0,10 \cdot \sqrt{1200} = 12$
4.	Площадь земельного участка согласно сведениям Единого государственного реестра недвижимости ($P_{\text{кад}}$), м ²	1200
5.	Оценка расхождения P и $P_{\text{кад}}$ ($P - P_{\text{кад}}$), м ²	0
6.	Предельный минимальный и максимальный размеры земельного участка ($P_{\text{мин}}$ и $P_{\text{макс}}$), м ²	$P_{\text{мин}}=600$, $P_{\text{макс}}=1200$
7.	Кадастровый или иной государственный учетный номер (инвентарный) здания, сооружения, объекта незавершенного строительства, расположенного на земельном участке	54:29:022601:213
8.	Вид (виды) разрешенного использования	Для ведения личного подсобного хозяйства
8.1.	Дополнительные сведения об использовании земельного участка	—
9.	Сведения о земельных участках (землях общего пользования, территории общего пользования), посредством которых обеспечивается доступ	территория общего пользования

КАРТА-ПЛАН ТЕРРИТОРИИ

Сведения об уточняемых земельных участках, необходимые для исправления реестровых ошибок
в сведениях о местоположении их границ

1	2	3
10.	Иные сведения	При проведении комплексных кадастровых работ относительно земельного участка было выявлено несоответствие сведений ЕГРН фактическому местоположению. А именно, координаты земельного участка внесены в ЕГРН со смещением. Данное несоответствие квалифицируется в качестве реестровой ошибки. В рамках комплексных кадастровых работ данное смещение было устранено. Фактическая площадь земельного участка изменяется в пределах не более чем на 10 % больше площади земельного участка, сведения о которой относительно этого земельного участка содержатся в Едином государственном реестре недвижимости. Конфигурация земельного участка изменилась незначительно. Границы земельного участка определены по закрепленным границам искусственного происхождения - забором.

4. Пояснения к сведениям об уточняемом земельном участке с кадастровым номером 54:29:022601:212 :

1. —

1. Сведения о характерных точках границ уточняемого земельного участка с кадастровым номером 54:29:022601:214

Система координат МСК-54

Зона № 2

Обозначение характерных точек границ	Координаты, м				Метод определения координат	Формулы, примененные для расчета средней квадратической погрешности определения координат характерных точек границ (M_t), с подставленными в такие формулы значениями и итоговые (вычисленные) значения M_t , м	Описание закрепления точки
	содержатся в Едином государственном реестре недвижимости		определены в результате выполнения комплексных кадастровых работ				
	X	Y	X	Y			
1	2	3	4	5	6	7	8
н222У	—	—	454243.89	2177431.94	Метод спутниковых геодезических измерений (определений)	Точность положения характерных точек границ земельного участка соответствует точности, определения координат характерных точек границ	—

КАРТА-ПЛАН ТЕРРИТОРИИ

Сведения об уточняемых земельных участках, необходимые для исправления реестровых ошибок
в сведениях о местоположении их границ

						земельных участков установленных для соответствующей категории земель и вида разрешенного использования, Мт=0,1 м	
н223У	—	—	454263.77	2177460.49	Метод спутниковых геодезических измерений (определений)	Точность положения характерных точек границ земельного участка соответствует точности, определения координат характерных точек границ земельных участков установленных для соответствующей категории земель и вида разрешенного использования, Мт=0,1 м	—
220	454241.33	2177474.51	454241.33	2177474.51	Метод спутниковых геодезических измерений (определений)	Точность положения характерных точек границ земельного участка соответствует точности, определения координат характерных точек границ земельных участков установленных для соответствующей категории земель и вида разрешенного использования, Мт=0,1 м	—
221	454227.73	2177484.16	—	—	Метод спутниковых геодезических измерений (определений)	Точность положения характерных точек границ земельного участка соответствует точности, определения координат характерных точек границ земельных участков установленных для соответствующей категории	—

КАРТА-ПЛАН ТЕРРИТОРИИ

Сведения об уточняемых земельных участках, необходимые для исправления реестровых ошибок
в сведениях о местоположении их границ

						земель и вида разрешенного использования, Мт=0,1 м	
222	454216.88	2177468.34	—	—	Метод спутниковых геодезических измерений (определений)	Точность положения характерных точек границ земельного участка соответствует точности, определения координат характерных точек границ земельных участков установленных для соответствующей категории земель и вида разрешенного использования, Мт=0,1 м	—
216	454207.67	2177454.95	—	—	Метод спутниковых геодезических измерений (определений)	Точность положения характерных точек границ земельного участка соответствует точности, определения координат характерных точек границ земельных участков установленных для соответствующей категории земель и вида разрешенного использования, Мт=0,1 м	—
н224У	—	—	454227.14	2177484.76	Метод спутниковых геодезических измерений (определений)	Точность положения характерных точек границ земельного участка соответствует точности, определения координат характерных точек границ земельных участков установленных для соответствующей категории земель и вида разрешенного использования, Мт=0,1 м	—

КАРТА-ПЛАН ТЕРРИТОРИИ

Сведения об уточняемых земельных участках, необходимые для исправления реестровых ошибок
в сведениях о местоположении их границ

н225У	—	—	454215.67	2177469.33	Метод спутниковых геодезических измерений (определений)	Точность положения характерных точек границ земельного участка соответствует точности, определения координат характерных точек границ земельных участков установленных для соответствующей категории земель и вида разрешенного использования, Мт=0,1 м	—
н226У	—	—	454205.92	2177456.21	Метод спутниковых геодезических измерений (определений)	Точность положения характерных точек границ земельного участка соответствует точности, определения координат характерных точек границ земельных участков установленных для соответствующей категории земель и вида разрешенного использования, Мт=0,1 м	—
н227У	—	—	454207.70	2177454.99	Метод спутниковых геодезических измерений (определений)	Точность положения характерных точек границ земельного участка соответствует точности, определения координат характерных точек границ земельных участков установленных для соответствующей категории земель и вида разрешенного использования, Мт=0,1 м	—
215	454237.26	2177435.94	454237.26	2177435.94	Метод спутниковых геодезических	Точность положения характерных точек границ земельного участка соответствует точности,	—

КАРТА-ПЛАН ТЕРРИТОРИИ

Сведения об уточняемых земельных участках, необходимые для исправления реестровых ошибок
в сведениях о местоположении их границ

					измерений (определений)	определения координат характерных точек границ земельных участков установленных для соответствующей категории земель и вида разрешенного использования, Мт=0,1 м	
214	454242.46	2177432.80	—	—	Метод спутниковых геодезических измерений (определений)	Точность положения характерных точек границ земельного участка соответствует точности, определения координат характерных точек границ земельных участков установленных для соответствующей категории земель и вида разрешенного использования, Мт=0,1 м	—
217	454245.31	2177431.08	—	—	Метод спутниковых геодезических измерений (определений)	Точность положения характерных точек границ земельного участка соответствует точности, определения координат характерных точек границ земельных участков установленных для соответствующей категории земель и вида разрешенного использования, Мт=0,1 м	—
218	454246.76	2177433.51	—	—	Метод спутниковых геодезических измерений (определений)	Точность положения характерных точек границ земельного участка соответствует точности, определения координат характерных точек границ земельных участков	—

КАРТА-ПЛАН ТЕРРИТОРИИ

Сведения об уточняемых земельных участках, необходимые для исправления реестровых ошибок
в сведениях о местоположении их границ

						установленных для соответствующей категории земель и вида разрешенного использования, Мт=0,1 м	
219	454265.15	2177459.63	—	—	Метод спутниковых геодезических измерений (определений)	Точность положения характерных точек границ земельного участка соответствует точности, определения координат характерных точек границ земельных участков установленных для соответствующей категории земель и вида разрешенного использования, Мт=0,1 м	—
н228У	—	—	454240.95	2177433.71	Метод спутниковых геодезических измерений (определений)	Точность положения характерных точек границ земельного участка соответствует точности, определения координат характерных точек границ земельных участков установленных для соответствующей категории земель и вида разрешенного использования, Мт=0,1 м	—
н222У	—	—	454243.89	2177431.94	Метод спутниковых геодезических измерений (определений)	Точность положения характерных точек границ земельного участка соответствует точности, определения координат характерных точек границ земельных участков установленных для соответствующей категории	—

КАРТА-ПЛАН ТЕРРИТОРИИ

Сведения об уточняемых земельных участках, необходимые для исправления реестровых ошибок
в сведениях о местоположении их границ

						земель и вида разрешенного использования, Мт=0,1 м	
--	--	--	--	--	--	--	--

2. Сведения о частях границ уточняемого земельного участка с кадастровым номером 54:29:022601:214

Обозначение части границ		Горизонтальное проложение (S), м	Описание прохождения части границ	Сведения о согласовании местоположения границ(согласовано/спорное)
от т.	до т.			
1	2	3	4	5
н222У	н223У	34.79	—	—
н223У	220	26.46	—	—
220	н224У	17.50	—	—
н224У	н225У	19.23	—	—
н225У	н226У	16.35	—	—
н226У	н227У	2.16	—	—
н227У	215	35.17	—	—
215	н228У	4.31	—	—
н228У	н222У	3.43	—	—

3. Характеристики уточняемого земельного участка с кадастровым номером 54:29:022601:214

№ п/п	Наименование характеристик земельного участка	Значение характеристики
1	2	3
1.	Адрес земельного участка	—
1.1.	Сведения о местоположении земельного участка (при отсутствии адреса) в структурированном в соответствии с федеральной информационной адресной системой виде	Новосибирская область, р-н Чистоозерный, д Очкино, ул Ленина, д 175
1.2.	Дополнительные сведения о местоположении земельного участка	—
2.	Площадь земельного участка ± величина погрешности определения(вычисления) площади ($P \pm \Delta P$), м ²	1554±14
3.	Формула, примененная для вычисления предельной погрешности определения площади земельного участка, с подставленными значениями и итоговые (вычисленные) значения (ΔP), м ²	$\Delta P = 3,5 \cdot M_t \cdot \sqrt{P_{\text{док}}} = 3,5 \cdot 0,10 \cdot \sqrt{1554} = 14$
4.	Площадь земельного участка согласно сведениям Единого государственного реестра недвижимости ($P_{\text{кад}}$), м ²	1554
5.	Оценка расхождения P и $P_{\text{кад}}$ ($P - P_{\text{кад}}$), м ²	0

КАРТА-ПЛАН ТЕРРИТОРИИ**Сведения об уточняемых земельных участках, необходимые для исправления реестровых ошибок
в сведениях о местоположении их границ**

1	2	3
6.	Предельный минимальный и максимальный размеры земельного участка (Р_{мин} и Р_{макс}), м ²	Р _{мин} =600, Р _{макс} =1200
7.	Кадастровый или иной государственный учетный номер (инвентарный) здания, сооружения, объекта незавершенного строительства, расположенного на земельном участке	—
8.	Вид (виды) разрешенного использования	Для индивидуального жилищного строительства
8.1.	Дополнительные сведения об использовании земельного участка	—
9.	Сведения о земельных участках (землях общего пользования, территории общего пользования), посредством которых обеспечивается доступ	территория общего пользования
10.	Иные сведения	При проведении комплексных кадастровых работ относительно земельного участка было выявлено несоответствие сведений ЕГРН фактическому местоположению. А именно, координаты земельного участка внесены в ЕГРН со смещением. Данное несоответствие квалифицируется в качестве реестровой ошибки. В рамках комплексных кадастровых работ данное смещение было устранено. Фактическая площадь земельного участка изменяется в пределах не более чем на 10 % больше площади земельного участка, сведения о которой относительно этого земельного участка содержатся в Едином государственном реестре недвижимости. Конфигурация земельного участка изменилась незначительно. Границы земельного участка определены по закрепленным границам искусственного происхождения - забором.

4. Пояснения к сведениям об уточняемом земельном участке с кадастровым номером 54:29:022601:214 :

1. —

1. Сведения о характерных точках границ уточняемого земельного участка с кадастровым номером 54:29:022601:215

Система координат МСК-54

Зона № 2

КАРТА-ПЛАН ТЕРРИТОРИИ

Сведения об уточняемых земельных участках, необходимые для исправления реестровых ошибок
в сведениях о местоположении их границ

Обозначение характерных точек границ	Координаты, м				Метод определения координат	Формулы, примененные для расчета средней квадратической погрешности определения координат характерных точек границ (M_t), с подставленными в такие формулы значениями и итоговые (вычисленные) значения M_t , м	Описание закрепления точки
	содержатся в Едином государственном реестре недвижимости		определены в результате выполнения комплексных кадастровых работ				
	X	Y	X	Y			
1	2	3	4	5	6	7	8
н109У	—	—	453668.16	2176729.39	Метод спутниковых геодезических измерений (определений)	Точность положения характерных точек границ земельного участка соответствует точности, определения координат характерных точек границ земельных участков установленных для соответствующей категории земель и вида разрешенного использования, $M_t=0,1$ м	—
н110У	—	—	453676.66	2176740.72	Метод спутниковых геодезических измерений (определений)	Точность положения характерных точек границ земельного участка соответствует точности, определения координат характерных точек границ земельных участков установленных для соответствующей категории земель и вида разрешенного использования, $M_t=0,1$ м	—
н104У	—	—	453682.03	2176748.01	Метод спутниковых геодезических измерений (определений)	Точность положения характерных точек границ земельного участка соответствует точности, определения координат	—

КАРТА-ПЛАН ТЕРРИТОРИИ

Сведения об уточняемых земельных участках, необходимые для исправления реестровых ошибок
в сведениях о местоположении их границ

						характерных точек границ земельных участков установленных для соответствующей категории земель и вида разрешенного использования, Мт=0,1 м	
н108У	—	—	453674.41	2176752.88	Метод спутниковых геодезических измерений (определений)	Точность положения характерных точек границ земельного участка соответствует точности, определения координат характерных точек границ земельных участков установленных для соответствующей категории земель и вида разрешенного использования, Мт=0,1 м	—
н107У	—	—	453674.07	2176752.31	Метод спутниковых геодезических измерений (определений)	Точность положения характерных точек границ земельного участка соответствует точности, определения координат характерных точек границ земельных участков установленных для соответствующей категории земель и вида разрешенного использования, Мт=0,1 м	—
н106У	—	—	453640.69	2176772.20	Метод спутниковых геодезических измерений (определений)	Точность положения характерных точек границ земельного участка соответствует точности, определения координат характерных точек границ земельных участков установленных для	—

КАРТА-ПЛАН ТЕРРИТОРИИ

Сведения об уточняемых земельных участках, необходимые для исправления реестровых ошибок
в сведениях о местоположении их границ

						соответствующей категории земель и вида разрешенного использования, Мт=0,1 м	
н111У	—	—	453638.68	2176768.25	Метод спутниковых геодезических измерений (определений)	Точность положения характерных точек границ земельного участка соответствует точности, определения координат характерных точек границ земельных участков установленных для соответствующей категории земель и вида разрешенного использования, Мт=0,1 м	—
н112У	—	—	453632.14	2176772.22	Метод спутниковых геодезических измерений (определений)	Точность положения характерных точек границ земельного участка соответствует точности, определения координат характерных точек границ земельных участков установленных для соответствующей категории земель и вида разрешенного использования, Мт=0,1 м	—
н113У	—	—	453622.09	2176757.02	Метод спутниковых геодезических измерений (определений)	Точность положения характерных точек границ земельного участка соответствует точности, определения координат характерных точек границ земельных участков установленных для соответствующей категории земель и вида разрешенного использования, Мт=0,1 м	—

КАРТА-ПЛАН ТЕРРИТОРИИ

Сведения об уточняемых земельных участках, необходимые для исправления реестровых ошибок
в сведениях о местоположении их границ

н114У	—	—	453652.15	2176739.15	Метод спутниковых геодезических измерений (определений)	Точность положения характерных точек границ земельного участка соответствует точности, определения координат характерных точек границ земельных участков установленных для соответствующей категории земель и вида разрешенного использования, Мт=0,1 м	—
н109У	—	—	453668.16	2176729.39	Метод спутниковых геодезических измерений (определений)	Точность положения характерных точек границ земельного участка соответствует точности, определения координат характерных точек границ земельных участков установленных для соответствующей категории земель и вида разрешенного использования, Мт=0,1 м	—
94	453671.00	2176727.74	—	—	Метод спутниковых геодезических измерений (определений)	Точность положения характерных точек границ земельного участка соответствует точности, определения координат характерных точек границ земельных участков установленных для соответствующей категории земель и вида разрешенного использования, Мт=0,1 м	—
88	453683.39	2176746.82	—	—	Метод спутниковых геодезических	Точность положения характерных точек границ земельного участка соответствует точности,	—

КАРТА-ПЛАН ТЕРРИТОРИИ

Сведения об уточняемых земельных участках, необходимые для исправления реестровых ошибок
в сведениях о местоположении их границ

					измерений (определений)	определения координат характерных точек границ земельных участков установленных для соответствующей категории земель и вида разрешенного использования, Мт=0,1 м	
93	453681.84	2176747.59	—	—	Метод спутниковых геодезических измерений (определений)	Точность положения характерных точек границ земельного участка соответствует точности, определения координат характерных точек границ земельных участков установленных для соответствующей категории земель и вида разрешенного использования, Мт=0,1 м	—
92	453674.84	2176751.61	—	—	Метод спутниковых геодезических измерений (определений)	Точность положения характерных точек границ земельного участка соответствует точности, определения координат характерных точек границ земельных участков установленных для соответствующей категории земель и вида разрешенного использования, Мт=0,1 м	—
91	453674.50	2176750.98	—	—	Метод спутниковых геодезических измерений (определений)	Точность положения характерных точек границ земельного участка соответствует точности, определения координат характерных точек границ земельных участков	—

КАРТА-ПЛАН ТЕРРИТОРИИ

Сведения об уточняемых земельных участках, необходимые для исправления реестровых ошибок
в сведениях о местоположении их границ

						установленных для соответствующей категории земель и вида разрешенного использования, Мт=0,1 м	
95	453634.39	2176774.38	—	—	Метод спутниковых геодезических измерений (определений)	Точность положения характерных точек границ земельного участка соответствует точности, определения координат характерных точек границ земельных участков установленных для соответствующей категории земель и вида разрешенного использования, Мт=0,1 м	—
96	453623.37	2176757.24	—	—	Метод спутниковых геодезических измерений (определений)	Точность положения характерных точек границ земельного участка соответствует точности, определения координат характерных точек границ земельных участков установленных для соответствующей категории земель и вида разрешенного использования, Мт=0,1 м	—
97	453629.39	2176753.29	—	—	Метод спутниковых геодезических измерений (определений)	Точность положения характерных точек границ земельного участка соответствует точности, определения координат характерных точек границ земельных участков установленных для соответствующей категории	—

КАРТА-ПЛАН ТЕРРИТОРИИ

Сведения об уточняемых земельных участках, необходимые для исправления реестровых ошибок
в сведениях о местоположении их границ

						земель и вида разрешенного использования, Мт=0,1 м	
98	453667.75	2176729.63	—	—	Метод спутниковых геодезических измерений (определений)	Точность положения характерных точек границ земельного участка соответствует точности, определения координат характерных точек границ земельных участков установленных для соответствующей категории земель и вида разрешенного использования, Мт=0,1 м	—

2. Сведения о частях границ уточняемого земельного участка с кадастровым номером 54:29:022601:215

Обозначение части границ		Горизонтальное проложение (S), м	Описание прохождения части границ	Сведения о согласовании местоположения границ(согласовано/спорное)
от т.	до т.			
1	2	3	4	5
н109У	н110У	14.16	—	—
н110У	н104У	9.05	—	—
н104У	н108У	9.04	—	—
н108У	н107У	0.66	—	—
н107У	н106У	38.86	—	—
н106У	н111У	4.43	—	—
н111У	н112У	7.65	—	—
н112У	н113У	18.22	—	—
н113У	н114У	34.97	—	—
н114У	н109У	18.75	—	—

3. Характеристики уточняемого земельного участка с кадастровым номером 54:29:022601:215

№ п/п	Наименование характеристик земельного участка	Значение характеристики
1	2	3
1.	Адрес земельного участка	—

КАРТА-ПЛАН ТЕРРИТОРИИ

Сведения об уточняемых земельных участках, необходимые для исправления реестровых ошибок
в сведениях о местоположении их границ

1	2	3
1.1.	Сведения о местоположении земельного участка (при отсутствии адреса) в структурированном в соответствии с федеральной информационной адресной системой виде	Новосибирская область, р-н Чистоозерный, д Очкино, ул Ленина, д 70
1.2.	Дополнительные сведения о местоположении земельного участка	—
2.	Площадь земельного участка \pm величина погрешности определения(вычисления) площади ($P \pm \Delta P$), м ²	1200 \pm 12
3.	Формула, примененная для вычисления предельной погрешности определения площади земельного участка, с подставленными значениями и итоговые (вычисленные) значения (ΔP), м ²	$\Delta P = 3,5 \cdot M_t \cdot \sqrt{P_{\text{ДОК}}} = 3,5 \cdot 0,10 \cdot \sqrt{1199} = 12$
4.	Площадь земельного участка согласно сведениям Единого государственного реестра недвижимости ($P_{\text{кад}}$), м ²	1199
5.	Оценка расхождения P и $P_{\text{кад}}$ ($P - P_{\text{кад}}$), м ²	1
6.	Предельный минимальный и максимальный размеры земельного участка ($P_{\text{мин}}$ и $P_{\text{макс}}$), м ²	$P_{\text{мин}}=600$, $P_{\text{макс}}=1200$
7.	Кадастровый или иной государственный учетный номер (инвентарный) здания, сооружения, объекта незавершенного строительства, расположенного на земельном участке	—
8.	Вид (виды) разрешенного использования	для индивидуального жилищного строительства
8.1.	Дополнительные сведения об использовании земельного участка	—
9.	Сведения о земельных участках (землях общего пользования, территории общего пользования), посредством которых обеспечивается доступ	территория общего пользования
10.	Иные сведения	При проведении комплексных кадастровых работ относительно земельного участка было выявлено несоответствие сведений ЕГРН фактическому местоположению. А именно, координаты земельного участка внесены в ЕГРН со смещением. Данное несоответствие квалифицируется в качестве реестровой ошибки. В рамках комплексных кадастровых работ данное смещение было устранено. Фактическая площадь земельного участка изменяется в пределах не более чем на 10 % больше площади земельного участка, сведения о которой относительно этого земельного участка содержатся в Едином государственном реестре недвижимости. Конфигурация земельного участка изменилась незначительно. Границы земельного участка

КАРТА-ПЛАН ТЕРРИТОРИИ**Сведения об уточняемых земельных участках, необходимые для исправления реестровых ошибок
в сведениях о местоположении их границ**

1	2	3
		определены по закрепленным границам искусственного происхождения - забором.
4. Пояснения к сведениям об уточняемом земельном участке с кадастровым номером 54:29:022601:215 :		
1.	—	

КАРТА-ПЛАН ТЕРРИТОРИИ

Сведения о зданиях, сооружениях, объектах незавершенного строительства, необходимые для исправления реестровых ошибок в сведениях об описании их местоположения

1. Сведения о характерных точках контура

здание

с кадастровым номером 54:29:022601:112

вид объекта недвижимости (здание, сооружение, объект незавершенного строительства)

Система координат МСК-54

Зона № 2

Обозначение характерных точек контура	Содержатся в Едином государственном реестре недвижимости		Определены в ходе выполнения комплексных кадастровых работ				Метод определения координат	Формулы, примененные для расчета средней квадратической погрешности определения координат характерных точек границ (M_i), с подставленными в такие формулы значениями и итоговые (вычисленные) значения M_i , м
	Координаты, м		Координаты, м		Радиус, м			
	X	Y	X	Y	R	R		
1	2	3	4	5	6	7	8	9
н1О	—	—	—	453728.1 8	2176723. 77	—	Метод спутниковых геодезических измерений (определений)	Точность положения характерных точек границ земельного участка соответствует точности, определения координат характерных точек границ земельных участков установленных для соответствующей категории земель и вида разрешенного использования, $M_t=0,1$ м
н2О	—	—	—	453732.6 4	2176730. 76	—	Метод спутниковых геодезических измерений (определений)	Точность положения характерных точек границ земельного участка соответствует точности, определения координат характерных точек границ земельных участков установленных для соответствующей категории земель и вида разрешенного использования, $M_t=0,1$ м
н3О	—	—	—	453727.7 0	2176733. 91	—	Метод спутниковых геодезических измерений (определений)	Точность положения характерных точек границ земельного участка соответствует точности, определения координат характерных точек границ земельных участков установленных для соответствующей категории земель и вида разрешенного использования, $M_t=0,1$ м
н4О	—	—	—	453722.6 4	2176737. 13	—	Метод спутниковых геодезических измерений (определений)	Точность положения характерных точек границ земельного участка соответствует точности, определения координат характерных точек границ земельных участков установленных для соответствующей категории земель и вида разрешенного использования, $M_t=0,1$ м

КАРТА-ПЛАН ТЕРРИТОРИИ

Сведения о зданиях, сооружениях, объектах незавершенного строительства, необходимые для исправления реестровых ошибок в сведениях об описании их местоположения

							измерений (определений)	определения координат характерных точек границ земельных участков установленных для соответствующей категории земель и вида разрешенного использования, Mt=0,1 м
н50	—	—	—	453718.1 8	2176730. 12	—	Метод спутниковых геодезических измерений (определений)	Точность положения характерных точек границ земельного участка соответствует точности, определения координат характерных точек границ земельных участков установленных для соответствующей категории земель и вида разрешенного использования, Mt=0,1 м
н60	—	—	—	453723.2 5	2176726. 89	—	Метод спутниковых геодезических измерений (определений)	Точность положения характерных точек границ земельного участка соответствует точности, определения координат характерных точек границ земельных участков установленных для соответствующей категории земель и вида разрешенного использования, Mt=0,1 м
н10	—	—	—	453728.1 8	2176723. 77	—	Метод спутниковых геодезических измерений (определений)	Точность положения характерных точек границ земельного участка соответствует точности, определения координат характерных точек границ земельных участков установленных для соответствующей категории земель и вида разрешенного использования, Mt=0,1 м
1	453729.73	2176723.3 7	—	—	—	—	Метод спутниковых геодезических измерений (определений)	Точность положения характерных точек границ земельного участка соответствует точности, определения координат характерных точек границ земельных участков установленных для соответствующей категории земель и вида разрешенного использования, Mt=0,1 м
2	453724.79	2176726.5 2	—	—	—	—	Метод спутниковых геодезических измерений (определений)	Точность положения характерных точек границ земельного участка соответствует точности, определения координат характерных точек границ земельных участков установленных для

КАРТА-ПЛАН ТЕРРИТОРИИ

Сведения о зданиях, сооружениях, объектах незавершенного строительства, необходимые для исправления реестровых ошибок в сведениях об описании их местоположения

								соответствующей категории земель и вида разрешенного использования, Мт=0,1 м
3	453719.73	2176729.7 4	—	—	—	—	Метод спутниковых геодезических измерений (определений)	Точность положения характерных точек границ земельного участка соответствует точности, определения координат характерных точек границ земельных участков установленных для соответствующей категории земель и вида разрешенного использования, Мт=0,1 м
4	453715.27	2176722.7 3	—	—	—	—	Метод спутниковых геодезических измерений (определений)	Точность положения характерных точек границ земельного участка соответствует точности, определения координат характерных точек границ земельных участков установленных для соответствующей категории земель и вида разрешенного использования, Мт=0,1 м
5	453720.34	2176719.5 0	—	—	—	—	Метод спутниковых геодезических измерений (определений)	Точность положения характерных точек границ земельного участка соответствует точности, определения координат характерных точек границ земельных участков установленных для соответствующей категории земель и вида разрешенного использования, Мт=0,1 м
6	453725.27	2176716.3 8	—	—	—	—	Метод спутниковых геодезических измерений (определений)	Точность положения характерных точек границ земельного участка соответствует точности, определения координат характерных точек границ земельных участков установленных для соответствующей категории земель и вида разрешенного использования, Мт=0,1 м

2. Иные сведения об объекте недвижимости с кадастровым номером 54:29:022601:112

1. —

КАРТА-ПЛАН ТЕРРИТОРИИ

Сведения о зданиях, сооружениях, объектах незавершенного строительства, необходимые для исправления реестровых ошибок в сведениях об описании их местоположения

3. Пояснения к сведениям об объекте недвижимости с кадастровым номером 54:29:022601:112

1. —

1. Сведения о характерных точках контура здание с кадастровым номером 54:29:022601:183

вид объекта недвижимости (здание, сооружение, объект незавершенного строительства)

Система координат МСК-54

Зона № 2

Обозначение характерных точек контура	Содержатся в Едином государственном реестре недвижимости		Определены в ходе выполнения комплексных кадастровых работ			Метод определения координат	Формулы, примененные для расчета средней квадратической погрешности определения координат характерных точек границ (M_i), с подставленными в такие формулы значениями и итоговые (вычисленные) значения M_i , м	
	Координаты, м		Координаты, м		Радиус, м			
	X	Y	X	Y	R			
1	2	3	4	5	6	7	8	9
н190	—	—	—	453695.5 4	2176768. 42	—	Метод спутниковых геодезических измерений (определений)	Точность положения характерных точек границ земельного участка соответствует точности, определения координат характерных точек границ земельных участков установленных для соответствующей категории земель и вида разрешенного использования, $M_t=0,1$ м
н200	—	—	—	453701.0 6	2176776. 74	—	Метод спутниковых геодезических измерений (определений)	Точность положения характерных точек границ земельного участка соответствует точности, определения координат характерных точек границ земельных участков установленных для соответствующей категории земель и вида разрешенного использования, $M_t=0,1$ м
н210	—	—	—	453692.7 2	2176782. 28	—	Метод спутниковых геодезических	Точность положения характерных точек границ земельного участка соответствует точности, определения координат характерных точек

КАРТА-ПЛАН ТЕРРИТОРИИ

Сведения о зданиях, сооружениях, объектах незавершенного строительства, необходимые для исправления реестровых ошибок в сведениях об описании их местоположения

							измерений (определений)	границ земельных участков установленных для соответствующей категории земель и вида разрешенного использования, Mt=0,1 м
н220	—	—	—	453687.2 0	2176773. 94	—	Метод спутниковых геодезических измерений (определений)	Точность положения характерных точек границ земельного участка соответствует точности, определения координат характерных точек границ земельных участков установленных для соответствующей категории земель и вида разрешенного использования, Mt=0,1 м
н190	—	—	—	453695.5 4	2176768. 42	—	Метод спутниковых геодезических измерений (определений)	Точность положения характерных точек границ земельного участка соответствует точности, определения координат характерных точек границ земельных участков установленных для соответствующей категории земель и вида разрешенного использования, Mt=0,1 м
19	453689.22	2176779.5 4	—	—	—	—	Метод спутниковых геодезических измерений (определений)	Точность положения характерных точек границ земельного участка соответствует точности, определения координат характерных точек границ земельных участков установленных для соответствующей категории земель и вида разрешенного использования, Mt=0,1 м
20	453694.74	2176787.8 8	—	—	—	—	Метод спутниковых геодезических измерений (определений)	Точность положения характерных точек границ земельного участка соответствует точности, определения координат характерных точек границ земельных участков установленных для соответствующей категории земель и вида разрешенного использования, Mt=0,1 м
21	453703.08	2176782.3 4	—	—	—	—	Метод спутниковых геодезических измерений (определений)	Точность положения характерных точек границ земельного участка соответствует точности, определения координат характерных точек границ земельных участков установленных для соответствующей категории земель и вида разрешенного использования, Mt=0,1 м

КАРТА-ПЛАН ТЕРРИТОРИИ

Сведения о зданиях, сооружениях, объектах незавершенного строительства, необходимые для исправления реестровых ошибок в сведениях об описании их местоположения

22	453697.56	2176774.0 2	—	—	—	—	Метод спутниковых геодезических измерений (определений)	Точность положения характерных точек границ земельного участка соответствует точности, определения координат характерных точек границ земельных участков установленных для соответствующей категории земель и вида разрешенного использования, $M_t=0,1$ м
----	-----------	----------------	---	---	---	---	---	--

2. Иные сведения об объекте недвижимости с кадастровым номером 54:29:022601:183

1. —

3. Пояснения к сведениям об объекте недвижимости с кадастровым номером 54:29:022601:183

1. —

1. Сведения о характерных точках контура здания с кадастровым номером 54:29:022601:185

вид объекта недвижимости (здание, сооружение, объект незавершенного строительства)

Система координат МСК-54

Зона № 2

Обозначение характерных точек контура	Содержатся в Едином государственном реестре недвижимости			Определены в ходе выполнения комплексных кадастровых работ			Метод определения координат	Формулы, примененные для расчета средней квадратической погрешности определения координат характерных точек границ (M_t), с подставленными в такие формулы значениями и итоговые (вычисленные) значения M_t , м
	Координаты, м		Радиус, м	Координаты, м		Радиус, м		
	X	Y	R	X	Y	R		
1	2	3	4	5	6	7	8	9
n130	—	—	—	453661.0 5	2176718. 83	—	Метод спутниковых геодезических измерений (определений)	Точность положения характерных точек границ земельного участка соответствует точности, определения координат характерных точек границ земельных участков установленных для соответствующей категории земель и вида разрешенного использования, $M_t=0,1$ м

КАРТА-ПЛАН ТЕРРИТОРИИ

Сведения о зданиях, сооружениях, объектах незавершенного строительства, необходимые для исправления реестровых ошибок в сведениях об описании их местоположения

н140	—	—	—	453663.1 4	2176722. 24	—	Метод спутниковых геодезических измерений (определений)	Точность положения характерных точек границ земельного участка соответствует точности, определения координат характерных точек границ земельных участков установленных для соответствующей категории земель и вида разрешенного использования, Mt=0,1 м
н150	—	—	—	453660.8 5	2176723. 66	—	Метод спутниковых геодезических измерений (определений)	Точность положения характерных точек границ земельного участка соответствует точности, определения координат характерных точек границ земельных участков установленных для соответствующей категории земель и вида разрешенного использования, Mt=0,1 м
н160	—	—	—	453662.5 3	2176726. 38	—	Метод спутниковых геодезических измерений (определений)	Точность положения характерных точек границ земельного участка соответствует точности, определения координат характерных точек границ земельных участков установленных для соответствующей категории земель и вида разрешенного использования, Mt=0,1 м
н170	—	—	—	453653.1 5	2176731. 57	—	Метод спутниковых геодезических измерений (определений)	Точность положения характерных точек границ земельного участка соответствует точности, определения координат характерных точек границ земельных участков установленных для соответствующей категории земель и вида разрешенного использования, Mt=0,1 м
н180	—	—	—	453649.6 3	2176725. 86	—	Метод спутниковых геодезических измерений (определений)	Точность положения характерных точек границ земельного участка соответствует точности, определения координат характерных точек границ земельных участков установленных для соответствующей категории земель и вида разрешенного использования, Mt=0,1 м
н130	—	—	—	453661.0 5	2176718. 83	—	Метод спутниковых геодезических измерений (определений)	Точность положения характерных точек границ земельного участка соответствует точности, определения координат характерных точек

КАРТА-ПЛАН ТЕРРИТОРИИ

Сведения о зданиях, сооружениях, объектах незавершенного строительства, необходимые для исправления реестровых ошибок в сведениях об описании их местоположения

							измерений (определений)	границ земельных участков установленных для соответствующей категории земель и вида разрешенного использования, Mt=0,1 м
13	453646.57	2176730.9 7	—	—	—	—	Метод спутниковых геодезических измерений (определений)	Точность положения характерных точек границ земельного участка соответствует точности, определения координат характерных точек границ земельных участков установленных для соответствующей категории земель и вида разрешенного использования, Mt=0,1 м
14	453657.54	2176723.2 6	—	—	—	—	Метод спутниковых геодезических измерений (определений)	Точность положения характерных точек границ земельного участка соответствует точности, определения координат характерных точек границ земельных участков установленных для соответствующей категории земель и вида разрешенного использования, Mt=0,1 м
15	453659.83	2176726.5 3	—	—	—	—	Метод спутниковых геодезических измерений (определений)	Точность положения характерных точек границ земельного участка соответствует точности, определения координат характерных точек границ земельных участков установленных для соответствующей категории земель и вида разрешенного использования, Mt=0,1 м
16	453657.63	2176728.0 9	—	—	—	—	Метод спутниковых геодезических измерений (определений)	Точность положения характерных точек границ земельного участка соответствует точности, определения координат характерных точек границ земельных участков установленных для соответствующей категории земель и вида разрешенного использования, Mt=0,1 м
17	453659.48	2176730.7 0	—	—	—	—	Метод спутниковых геодезических измерений (определений)	Точность положения характерных точек границ земельного участка соответствует точности, определения координат характерных точек границ земельных участков установленных для соответствующей категории земель и вида разрешенного использования, Mt=0,1 м

КАРТА-ПЛАН ТЕРРИТОРИИ

Сведения о зданиях, сооружениях, объектах незавершенного строительства, необходимые для исправления реестровых ошибок в сведениях об описании их местоположения

18	453650.43	2176736.4 6	—	—	—	—	Метод спутниковых геодезических измерений (определений)	Точность положения характерных точек границ земельного участка соответствует точности, определения координат характерных точек границ земельных участков установленных для соответствующей категории земель и вида разрешенного использования, $M_t=0,1$ м
----	-----------	----------------	---	---	---	---	---	--

2. Иные сведения об объекте недвижимости с кадастровым номером 54:29:022601:185

1. —

3. Пояснения к сведениям об объекте недвижимости с кадастровым номером 54:29:022601:185

1. —

1. Сведения о характерных точках контура здания с кадастровым номером 54:29:022601:199

вид объекта недвижимости (здание, сооружение, объект незавершенного строительства)

Система координат МСК-54

Зона № 2

Обозначение характерных точек контура	Содержатся в Едином государственном реестре недвижимости			Определены в ходе выполнения комплексных кадастровых работ			Метод определения координат	Формулы, примененные для расчета средней квадратической погрешности определения координат характерных точек границ (M_t), с подставленными в такие формулы значениями и итоговые (вычисленные) значения M_t , м
	Координаты, м		Радиус, м	Координаты, м		Радиус, м		
	X	Y	R	X	Y	R		
1	2	3	4	5	6	7	8	9
н70	—	—	—	453777.7 2	2176798. 49	—	Метод спутниковых геодезических измерений (определений)	Точность положения характерных точек границ земельного участка соответствует точности, определения координат характерных точек границ земельных участков установленных для соответствующей категории земель и вида разрешенного использования, $M_t=0,1$ м

КАРТА-ПЛАН ТЕРРИТОРИИ

Сведения о зданиях, сооружениях, объектах незавершенного строительства, необходимые для исправления реестровых ошибок в сведениях об описании их местоположения

н80	—	—	—	453783.2 7	2176806. 51	—	Метод спутниковых геодезических измерений (определений)	Точность положения характерных точек границ земельного участка соответствует точности, определения координат характерных точек границ земельных участков установленных для соответствующей категории земель и вида разрешенного использования, Mt=0,1 м
н90	—	—	—	453780.3 1	2176808. 55	—	Метод спутниковых геодезических измерений (определений)	Точность положения характерных точек границ земельного участка соответствует точности, определения координат характерных точек границ земельных участков установленных для соответствующей категории земель и вида разрешенного использования, Mt=0,1 м
н100	—	—	—	453778.4 6	2176805. 88	—	Метод спутниковых геодезических измерений (определений)	Точность положения характерных точек границ земельного участка соответствует точности, определения координат характерных точек границ земельных участков установленных для соответствующей категории земель и вида разрешенного использования, Mt=0,1 м
н110	—	—	—	453773.5 5	2176809. 16	—	Метод спутниковых геодезических измерений (определений)	Точность положения характерных точек границ земельного участка соответствует точности, определения координат характерных точек границ земельных участков установленных для соответствующей категории земель и вида разрешенного использования, Mt=0,1 м
н120	—	—	—	453769.9 1	2176803. 89	—	Метод спутниковых геодезических измерений (определений)	Точность положения характерных точек границ земельного участка соответствует точности, определения координат характерных точек границ земельных участков установленных для соответствующей категории земель и вида разрешенного использования, Mt=0,1 м
н70	—	—	—	453777.7 2	2176798. 49	—	Метод спутниковых геодезических измерений (определений)	Точность положения характерных точек границ земельного участка соответствует точности, определения координат характерных точек

КАРТА-ПЛАН ТЕРРИТОРИИ

Сведения о зданиях, сооружениях, объектах незавершенного строительства, необходимые для исправления реестровых ошибок в сведениях об описании их местоположения

							измерений (определений)	границ земельных участков установленных для соответствующей категории земель и вида разрешенного использования, Mt=0,1 м
7	453775.00	2176799.5 8	—	—	—	—	Метод спутниковых геодезических измерений (определений)	Точность положения характерных точек границ земельного участка соответствует точности, определения координат характерных точек границ земельных участков установленных для соответствующей категории земель и вида разрешенного использования, Mt=0,1 м
8	453782.07	2176793.2 4	—	—	—	—	Метод спутниковых геодезических измерений (определений)	Точность положения характерных точек границ земельного участка соответствует точности, определения координат характерных точек границ земельных участков установленных для соответствующей категории земель и вида разрешенного использования, Mt=0,1 м
9	453788.58	2176800.5 0	—	—	—	—	Метод спутниковых геодезических измерений (определений)	Точность положения характерных точек границ земельного участка соответствует точности, определения координат характерных точек границ земельных участков установленных для соответствующей категории земель и вида разрешенного использования, Mt=0,1 м
10	453785.90	2176802.9 0	—	—	—	—	Метод спутниковых геодезических измерений (определений)	Точность положения характерных точек границ земельного участка соответствует точности, определения координат характерных точек границ земельных участков установленных для соответствующей категории земель и вида разрешенного использования, Mt=0,1 м
11	453783.73	2176800.4 8	—	—	—	—	Метод спутниковых геодезических измерений (определений)	Точность положения характерных точек границ земельного участка соответствует точности, определения координат характерных точек границ земельных участков установленных для соответствующей категории земель и вида разрешенного использования, Mt=0,1 м

КАРТА-ПЛАН ТЕРРИТОРИИ

Сведения о зданиях, сооружениях, объектах незавершенного строительства, необходимые для исправления реестровых ошибок в сведениях об описании их местоположения

12	453779.27	2176804.3 5	—	—	—	—	Метод спутниковых геодезических измерений (определений)	Точность положения характерных точек границ земельного участка соответствует точности, определения координат характерных точек границ земельных участков установленных для соответствующей категории земель и вида разрешенного использования, Мt=0,1 м
----	-----------	----------------	---	---	---	---	---	---

2. Иные сведения об объекте недвижимости с кадастровым номером 54:29:022601:199

1. —

3. Пояснения к сведениям об объекте недвижимости с кадастровым номером 54:29:022601:199

1. —


КАРТА-ПЛАН ТЕРРИТОРИИ
Схема границ земельных участков

Основной лист



Масштаб 1: 6459

Условные обозначения:

 – область выносного листа,

23 – номер выносного листа.

КАРТА-ПЛАН ТЕРРИТОРИИ
Схема границ земельных участков

Остальные обозначения приведены на отдельной странице в конце раздела.

КАРТА-ПЛАН ТЕРРИТОРИИ
Схема границ земельных участков

Выносной лист №1



Масштаб 1:1500

Условные обозначения приведены на отдельной странице в конце раздела.

КАРТА-ПЛАН ТЕРРИТОРИИ
Схема границ земельных участков

Выносной лист №2



Масштаб 1:1500

Условные обозначения приведены на отдельной странице в конце раздела.

КАРТА-ПЛАН ТЕРРИТОРИИ
Схема границ земельных участков

Выносной лист №3



Масштаб 1:1500

Условные обозначения приведены на отдельной странице в конце раздела.

КАРТА-ПЛАН ТЕРРИТОРИИ
Схема границ земельных участков

Выносной лист №4



Масштаб 1:1500

Условные обозначения приведены на отдельной странице в конце раздела.

КАРТА-ПЛАН ТЕРРИТОРИИ
Схема границ земельных участков

Выносной лист №5



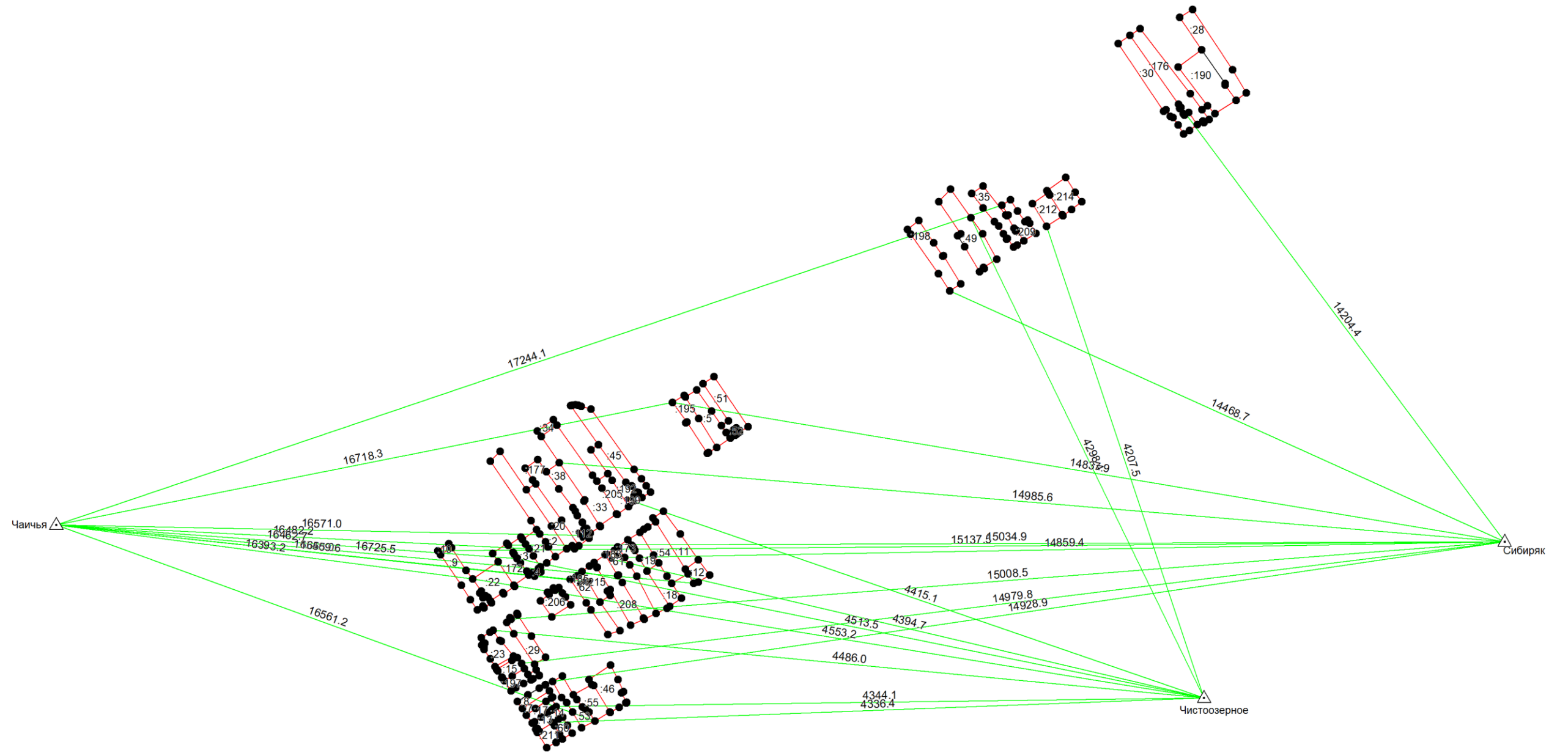
Масштаб 1:1500

Условные обозначения приведены на отдельной странице в конце раздела.

КАРТА-ПЛАН ТЕРРИТОРИИ
Схема границ земельных участков**Условные обозначения:**

- | | |
|-----|---|
| — | — существующая часть границы земельного участка, |
| — | — вновь образованная или уточненная часть границы земельного участка, |
| • | — характерная точка границы земельного участка, |
| — | — часть контура здания, сооружения, объекта незавершенного строительства, образованного проекцией существующего наземного конструктивного элемента здания, сооружения, объекта незавершенного строительства, |
| — | — часть контура здания, сооружения, объекта незавершенного строительства, образованного проекцией вновь образованного наземного конструктивного элемента здания, сооружения, объекта незавершенного строительства, |
| --- | — часть контура здания, сооружения, объекта незавершенного строительства, образованного проекцией существующего надземного конструктивного элемента здания, сооружения, объекта незавершенного строительства, |
| --- | — часть контура здания, сооружения, объекта незавершенного строительства, образованного проекцией вновь образованного надземного конструктивного элемента здания, сооружения, объекта незавершенного строительства, |
| --- | — часть контура здания, сооружения, объекта незавершенного строительства, образованного проекцией существующего подземного конструктивного элемента здания, сооружения, объекта незавершенного строительства, |
| --- | — часть контура здания, сооружения, объекта незавершенного строительства, образованного проекцией вновь образованного подземного конструктивного элемента здания, сооружения, объекта незавершенного строительства, |
| • | — характерная точка контура здания, |

КАРТА-ПЛАН ТЕРРИТОРИИ
Схема геодезических построений



















КАРТА-ПЛАН ТЕРРИТОРИИ
Схема геодезических построений

Условные обозначения приведены на отдельной странице в конце раздела.

КАРТА-ПЛАН ТЕРРИТОРИИ

Схема геодезических построений

Условные обозначения:

	– существующая часть границы земельного участка,		– вновь образованная или уточненная часть границы земельного участка,
	– характерная точка границы земельного участка,		– характерная точка контура здания,
	– часть контура здания, сооружения, объекта незавершенного строительства, образованного проекцией существующего наземного конструктивного элемента здания, сооружения, объекта незавершенного строительства,		– часть контура здания, сооружения, объекта незавершенного строительства, образованного проекцией вновь образованного наземного конструктивного элемента здания, сооружения, объекта незавершенного строительства,
	– часть контура здания, сооружения, объекта незавершенного строительства, образованного проекцией существующего надземного конструктивного элемента здания, сооружения, объекта незавершенного строительства,		– часть контура здания, сооружения, объекта незавершенного строительства, образованного проекцией вновь образованного надземного конструктивного элемента здания, сооружения, объекта незавершенного строительства,
	– часть контура здания, сооружения, объекта незавершенного строительства, образованного проекцией существующего подземного конструктивного элемента здания, сооружения, объекта незавершенного строительства,		– часть контура здания, сооружения, объекта незавершенного строительства, образованного проекцией вновь образованного подземного конструктивного элемента здания, сооружения, объекта незавершенного строительства,
	– пункт государственной геодезической сети,		– пункт опорной межевой сети,
	– направления геодезических построений при создании съемочного обоснования,		– направления геодезических построений при определении координат характерных точек границ земельного участка,
	контур здания, сооружения, объекта незавершенного строительства, размеры которого не могут быть переданы в масштабе графической части		контур сооружения, объекта незавершенного строительства, представляющий собой окружность, размеры которой не могут быть переданы в масштабе графической части