

КАРТА-ПЛАН ТЕРРИТОРИИ

КАРТА-ПЛАН ТЕРРИТОРИИ

Содержание

№ п/п	Разделы карта-плана территории	Номера листов
1	2	3
1	Пояснительная записка	2
2	Сведения о пунктах геодезической сети и средствах измерений	7
3	Сведения об уточняемых земельных участках	8
4	Сведения об уточняемых земельных участках необходимых для исправления реестровых ошибок	18
5	Описание местоположения строения на земельном участке	102
6	Сведения о строениях необходимые для исправления реестровых ошибок	117
7	Схема границ земельных участков	122
8	Схема геодезических построений	139
9	Акт согласования местоположения границ земельных участков	
10	Заключение или заключения согласительной комиссии о результатах рассмотрения возражений относительно местоположения границ земельных участков	
11	Приложение	
—	<i>Выписка о пунктах государственной геодезической сети, государственной нивелирной сети и государственной гравиметрической сети №170-39221/2023-В от 05.12.2023</i>	—
—	<i>Правила землепользования и застройки муниципального образования город Новотроицк №481 от 09.08.2019</i>	—
—	<i>Генеральный план Евсинского сельсовета Искитимского района Новосибирской области №611 от 24.11.2020</i>	—

Пояснительная записка

1. Сведения о территории выполнения комплексных кадастровых работ: *Российская Федерация, Новосибирская область, ст. Евсино, 54:07:044111*

(наименование субъекта Российской Федерации, муниципального образования, населенного пункта, уникальные учетные номера кадастровых кварталов, иные сведения, позволяющие определить местоположение территории, на которой выполняются комплексные кадастровые работы, например, наименование садоводческого или огороднического некоммерческого товарищества, гаражного кооператива, элемента планировочной структуры)

2. Основания выполнения комплексных кадастровых работ:

Наименование, дата и номер документа, на основании которого выполняются комплексные кадастровые работы:
Муниципальный контракт от 27.11.2023 №0151300021523000079

3. Дата подготовки карты-плана территории *18 января 2024 г.***4. Сведения о заказчике(ах) комплексных кадастровых работ:**

В отношении юридического лица, органа местного самоуправления муниципального района, муниципального округа или городского округа либо уполномоченного исполнительного органа государственной власти субъекта Российской Федерации:

полное или сокращенное (в случае, если имеется) наименование: *Администрация Искитимского района Новосибирской области*
основной государственный регистрационный номер: *1045403649631*

КАРТА-ПЛАН ТЕРРИТОРИИ

идентификационный номер налогоплательщика: 5446004474

В отношении физического лица или представителя физических или юридических лиц:

фамилия, имя, отчество (последнее - при наличии): —

страховой номер индивидуального лицевого счета в системе обязательного пенсионного страхования Российской Федерации (СНИЛС): —

Наименование и реквизиты документа, подтверждающие полномочия представителя заказчика(ов) комплексных кадастровых работ:

—

Адрес электронной почты (для направления уведомления о результатах внесения сведений в Единый государственный реестр недвижимости): —

5. Сведения об исполнителе комплексных кадастровых работ:Полное или сокращенное (в случае, если имеется) наименование и адрес юридического лица, с которым заключен государственный или муниципальный контракт либо договор подряда на выполнение комплексных кадастровых работ: *ООО "НПО"Азимут", 460052, г. Оренбург, ул. Родимцева, д. 1, кв. 1*Фамилия, имя, отчество кадастрового инженера (последнее - при наличии): *Решетова Елена Анатольевна* и основной государственный регистрационный номер кадастрового инженера индивидуального предпринимателя (ОГРНИП): —Страховой номер индивидуального лицевого счета в системе обязательного пенсионного страхования Российской Федерации (СНИЛС) кадастрового инженера: *109-639-456 86*Уникальный реестровый номер кадастрового инженера в реестре саморегулируемой организации кадастровых инженеров и дата внесения сведений о физическом лице в такой реестр: *731 29 сентября 2016 г.*Полное или (в случае, если имеется) сокращенное наименование саморегулируемой организации кадастровых инженеров, членом которой является кадастровый инженер: *Некоммерческая саморегулируемая организации Ассоциация "Гильдия кадастровых инженеров"*Контактный телефон: *+79226248554*Почтовый адрес и адрес электронной почты, по которым осуществляется связь с кадастровым инженером: *460052, г. Оренбург, ул. Родимцева, д. 1, кв. 1, azimuth56@list.ru***6. Перечень документов, использованных при подготовке карты-плана территории:**

№ п/п	Реквизиты документа				
	Вид	Дата	Номер	Наименование	Иные сведения
1	2	3	4	5	6
1	—	21.11.2023	****_***/****_ *****	Кадастровый план территории	—

КАРТА-ПЛАН ТЕРРИТОРИИ

1	2	3	4	5	6
2	Выписка о пунктах государственной геодезической сети	05.12.2023	170-39221/2023-В	Выписка о пунктах государственной геодезической сети, государственной нивелирной сети и государственной гравиметрической сети	включен в приложение
3	Правила землепользования и застройки	09.08.2019	481	Правила землепользования и застройки муниципального образования город Новотроицк	включен в приложение
4	Генеральный план Евсинского сельсовета Искитимского района Новосибирской области	24.11.2020	611	Генеральный план Евсинского сельсовета Искитимского района Новосибирской области	включен в приложение

КАРТА-ПЛАН ТЕРРИТОРИИ**7. Пояснения к карте-плану территории:****1. Пояснения к разделам**

Карта-план территории подготовлен в результате выполнения комплексных кадастровых работ на территории кадастрового квартала 54:07:044111 в соответствии с муниципальным контрактом № 0151300021523000079 от 27.11.2023. Карта план территории подготовлен на основании кадастрового плана территории кадастрового квартала 54:07:044111, выписок ЕГРН об объектах недвижимости.

По сведениям ЕГРН в кадастровом квартале 54:07:044114 содержатся сведения о 47 земельных участках и 27 объектах капитального строительства.

Сведения об уточняемых земельных участках

В результате выполнения комплексных кадастровых работ проведен анализ сведений ЕГРН и геодезическая съемка земельных участков и объектов капитального строительства, расположенных в границах вышеуказанного квартала. В результате проведенных работ было уточнено 4 земельных участков, сведения о границах которых не внесены в ЕГРН.

Согласно карте территориального зонирования, уточняемые земельные участки расположены в территориальной зоне Жин (Зона застройки индивидуальными жилыми домами), в территориальной зоне Жин01 (Зона застройки индивидуальными жилыми домами и ведения личного подсобного хозяйства), в территориальной зоне Жимб (Зона застройки индивидуальными жилыми домами и малоэтажными жилыми домами блокированной застройки). Согласно таблицы действующих правил, минимальный размер земельного участка – 400 кв.м., максимальный размер земельного участка – 1500 кв.м.

Сведения о виде разрешенного использования уточняемых земельных участков соответствуют сведениям ЕГРН.

При выполнении комплексных кадастровых работ, площади уточняемых земельных участков определялись с учетом требований действующего законодательства. В соответствии с положениями ч. 3 ст. 42.1 от 13.07.2015 № 218-ФЗ "О государственной регистрации недвижимости" площадь уточняемого земельного участка не должна быть:

- 1) меньше площади земельного участка, сведения о которой относительно этого земельного участка содержатся в ЕГРН, более чем на 10%;
- 2) больше площади земельного участка, сведения о которой относительно данного земельного участка содержатся в ЕГРН, более чем на величину превышающую предельного минимального размера земельного участка, установленного на территории МО;
- 3) больше площади земельного участка, сведения о которой относительно данного земельного участка содержатся в ЕГРН, более чем на 10%, если предельный минимальный размер земельного участка не установлен.

В результате проведения комплексных кадастровых работ выявлены земельные участки, местоположение границ которых по сведениям ЕГРН не соответствуют их фактическому местоположению. В результате повторной геодезической съемки границы определены на местности и проведены работы по исправлению реестровых ошибок. В результате исправления реестровой ошибки площади земельных участков изменены в пределах 10 % от сведений, содержащихся в ЕГРН или в пределах предельно минимальных размеров, установленных Правилами землепользования и застройки Евсинского сельсовета Искитимского района Новосибирской области. Исправление реестровой ошибки в рамках кадастровых работ проведено в отношении 24 земельных участков.

Доказательством данных смещений являются наложения и нестыковки (чересполосица) между смежными земельными участками.

В соответствии со статьей 11.9 Земельного кодекса РФ недопустимо появление между земельными участками пересечений (наложений), вклинивания, вкрапливания, изломанности границ, чересполосицы. И в связи с тем, что при образовании земельных участков не подразумевалось образование пересечений (наложений), вклинивания, вкрапливания, изломанности границ, чересполосицы между ними, выявленные нестыковки и наложения можно квалифицировать как реестровые ошибки.

Местоположение 14 земельных участков определено в соответствии с нормами действующего законодательства и в отношении границ данных участков не выявлена реестровая ошибка.

Земельный участок с кадастровым номером 54:07:044111:23 является дублем зу с кн 54:07:044112:5.

Земельный участок с кадастровым номером 54:07:044111:24 является дублем зу с кн 54:07:044112:8.

КАРТА-ПЛАН ТЕРРИТОРИИ

Земельный участок с кадастровым номером 54:07:044111:25 является дублем зу с кн 54:07:044112:2.
Земельный участок с кадастровым номером 54:07:044111:27 является дублем зу с кн 54:07:044112:10.
Земельный участок с кадастровым номером 54:07:044111:28 фактически располагается в кк 54:07:044112.

Описание местоположения здания, сооружения, объекта незавершенного строительства на земельном участке

В карту (план) территории включены координаты характерных точек контуров зданий, которые представляют замкнутую линию, образуемую проекцией внешних границ ограждающих конструкций такого здания на горизонтальную плоскость, проходящую на уровне примыкания такого здания к поверхности земли. В соответствии с п. 3 ч. 1 ст. 42.1 от 13.07.2015 № 218-ФЗ "О государственной регистрации недвижимости", объектами комплексных кадастровых работ являются здания, сооружения (за исключением линейных объектов), а также объектов незавершенного строительства, сведения о которых содержатся в ЕГРН. В соответствии с пп. 2 п. 2 ст. 42.1 от 24.07.2007 (с изменениями) № 221-ФЗ "О кадастровой деятельности", осуществляется установление или уточнение местоположения на земельных участках зданий, сооружений, объектов незавершенного строительства.

В ходе выполнения кадастровых работ были проанализированы сведения ЕГРН и установлено согласно Приказа Министерства экономического развития Российской Федерации от 21.11.2016 г. № 734, здание, сооружение, объект незавершенного строительства может располагаться как на земельном участке (земельных участках) так и на землях.

В рамках исполнения муниципального контракта на выполнение комплексных кадастровых работ в границах квартала были проведены работы по уточнению описания местоположения 9 зданий (жилых домов) на земельных участках, на которых они расположены, путем определения координат контура здания, образованного проекцией внешних границ здания на горизонтальную плоскость, проходящую на уровне примыкания такого здания к поверхности земли.

Исправление реестровой ошибки в рамках ккр проведено в отношении 3 объектов капитального строительства.

Местоположение 11 объектов капитального строительства определено в соответствии с нормами действующего законодательства и в отношении границ данных окс не выявлена реестровая ошибка.

Объекты капитального строительства с кадастровыми номерами 54:07:044111:45, 54:07:044111:46, 54:07:044111:50 фактически располагаются в кк 54:07:044112.

Объект капитального строительства с кадастровым номером 54:07:044111:47 фактически на местности отсутствует.

При подготовке карта-плана картографическая основа не использовалась, так как границы земельных участков и объектов капитального строительства определялись методом спутниковых геодезических измерений, а исходными данными является Генеральный план Евсинского сельсовета Искитимского района Новосибирской области. В качестве исходных данных также использовались сведения пунктов ГГС, полученных из выписки о пунктах государственной геодезической сети, государственной нивелирной сети и государственной гравиметрической сети № 170-39221/2023-В от 05.12.2023 года.

Карта план территории подготовлен кадастровым инженером - Решетовой Еленой Анатольевной. Номер регистрации в государственном реестре лиц, осуществляющих кадастровую деятельность - 12901; страховой номер индивидуального лицевого счета в системе обязательного пенсионного страхования Российской Федерации (СНИЛС) 109-639-456 86.

КАРТА-ПЛАН ТЕРРИТОРИИ

Сведения о пунктах геодезической сети и средствах измерений

1. Сведения о пунктах геодезической сети:

№ п/п	Вид геодезической сети	Название пункта и тип знака геодезической сети	Система координат пункта геодезической сети	Координаты пункта, м		Дата обследования 15 января 2024 г.		
				X	Y	Сведения о состоянии		
						наружного знака пункта	центра пункта	марки центра пункта
1	2	3	4	5	6	7	8	9
1	2	Искитим, -	МСК-субъект 54, зона 4	439112,70	4216423,09	утрачен	сохранился	сохранился
2	3	Шипунова, -	МСК-субъект 54, зона 4	438654,79	4224990,80	утрачен	сохранился	сохранился
3	3	Таскаево, -	МСК-субъект 54, зона 4	429717,94	4221446,84	утрачен	сохранился	сохранился

2. Сведения об использованных средствах измерений:

№ п/п	Наименование и обозначение типа средства измерений - прибора (инструмента, аппаратуры)	Заводской или серийный номер средства измерений	Реквизиты свидетельства о поверке прибора (инструмента, аппаратуры) и (или) срок действия поверки
1	2	3	4
1	Аппаратура геодезическая спутниковая PrinCe i30	3401028	С-ГСХ/18-12-2023/302935608 до 17.12.2024
2	Аппаратура геодезическая спутниковая PrinCe i50	3390131	С-ГСХ/18-12-2023/302935607 до 17.12.2024
3	Тахеометры электронные СХ, FX	HS0366	С-ГСХ/18-12-2023/302935606 до 17.12.2024

КАРТА-ПЛАН ТЕРРИТОРИИ
Сведения об уточняемых земельных участках

1. Сведения о характерных точках границы уточняемого земельного участка с кадастровым номером 54:07:044111:5 :

Система координат МСК-субъект 54

Зона № 4

Обозначение характерных точек границ	Координаты, м				Метод определения координат	Формулы, примененные для расчета средней квадратической погрешности определения координат характерных точек границ (M_t), с подставленными в такие формулы значениями и итоговые (вычисленные) значения M_t , м	Описание закрепления точки
	содержатся в Едином государственном реестре недвижимости		определены в результате выполнения комплексных кадастровых работ				
	X	Y	X	Y			
1	2	3	4	5	6	7	8
н168У	—	—	429815,12	4224599,10	Метод спутниковых геодезических измерений (определений)	$M_t = (M_{t1} + M_{t2}) / 2 = (0,1 + 0,1) / 2 = 0,1 \text{ м}$	—
н166У	—	—	429820,48	4224646,90	Метод спутниковых геодезических измерений (определений)	$M_t = (M_{t1} + M_{t2}) / 2 = (0,1 + 0,1) / 2 = 0,1 \text{ м}$	—
н165У	—	—	429797,76	4224648,20	Метод спутниковых геодезических измерений (определений)	$M_t = (M_{t1} + M_{t2}) / 2 = (0,1 + 0,1) / 2 = 0,1 \text{ м}$	—
н5У	—	—	429795,99	4224631,16	Метод спутниковых геодезических измерений (определений)	$M_t = (M_{t1} + M_{t2}) / 2 = (0,1 + 0,1) / 2 = 0,1 \text{ м}$	—
н169У	—	—	429792,82	4224599,65	Метод спутниковых геодезических измерений (определений)	$M_t = (M_{t1} + M_{t2}) / 2 = (0,1 + 0,1) / 2 = 0,1 \text{ м}$	—
н168У	—	—	429815,12	4224599,10	Метод спутниковых геодезических измерений (определений)	$M_t = (M_{t1} + M_{t2}) / 2 = (0,1 + 0,1) / 2 = 0,1 \text{ м}$	—

КАРТА-ПЛАН ТЕРРИТОРИИ
Сведения об уточняемых земельных участках

2. Сведения о частях границ уточняемого земельного участка с кадастровым номером 54:07:044111:5 :

Обозначение части границ		Горизонтальное проложение (S), м	Описание прохождения части границ	Сведения о согласовании местоположения границ(согласовано/спорное)
от т.	до т.			
1	2	3	4	5
н168У	н166У	48,10	—	согласовано
н166У	н165У	22,76	—	согласовано
н165У	н5У	17,13	—	согласовано
н5У	н169У	31,67	—	согласовано
н169У	н168У	22,31	—	согласовано

3. Сведения о характеристиках уточняемого земельного участка с кадастровым номером 54:07:044111:5 :

№ п/п	Наименование характеристик земельного участка	Значение характеристики
1	2	3
1.	Адрес земельного участка	—
1.1.	Сведения о местоположении земельного участка (при отсутствии адреса) в структурированном в соответствии с федеральной информационной адресной системой виде	обл. Новосибирская, р-н Искитимский, ст. Евсино, ул. Рабочая, 2
1.2.	Дополнительные сведения о местоположении земельного участка	—
2.	Площадь земельного участка ± величина погрешности определения(вычисления) площади ($P \pm \Delta P$), м ²	1090±12
3.	Формула, примененная для вычисления предельной погрешности определения площади земельного участка, с подставленными значениями и итоговые (вычисленные) значения (ΔP), м ²	$\Delta P = 3,5 \cdot M_t \cdot \sqrt{P_{\text{док}}} = 3,5 \cdot 0,10 \cdot \sqrt{1096} = 12$
4.	Площадь земельного участка согласно сведениям Единого государственного реестра недвижимости ($P_{\text{кад}}$), м ²	1096
5.	Оценка расхождения P и $P_{\text{кад}}$ ($P - P_{\text{кад}}$), м ²	-6
6.	Предельный минимальный и максимальный размеры земельного участка ($P_{\text{мин}}$ и $P_{\text{макс}}$), м ²	—
7.	Вид (виды) разрешенного использования	Для размещения и обслуживания пекарни
7.1.	Дополнительные сведения об использовании земельного участка	—
8.	Кадастровый или иной государственный учетный номер (инвентарный) здания, сооружения, объекта незавершенного строительства, расположенного на земельном участке	54:07:044111:53
9.	Сведения о земельных участках (землях общего пользования, территории общего пользования), посредством которых обеспечивается доступ	—
10.	Иные сведения	Местоположение характерных точек границ земельного участка определено по результатам проведенной геодезической съемки, с учетом их фактического расположения на местности, с применением Правил землепользования и

КАРТА-ПЛАН ТЕРРИТОРИИ
Сведения об уточняемых земельных участках

1	2	3
		застройки Евсинского сельсовета Искитимского района Новосибирской области.

4. Пояснения к сведениям об уточняемом земельном участке с кадастровым номером 54:07:044111:5 :

1.	—
----	---

1. Сведения о характерных точках границы уточняемого земельного участка с кадастровым номером 54:07:044111:35 :

Система координат МСК-субъект 54

Зона № 4

Обозначение характерных точек границ	Координаты, м				Метод определения координат	Формулы, примененные для расчета средней квадратической погрешности определения координат характерных точек границ (Mt), с подставленными в такие формулы значениями и итоговые (вычисленные) значения Mt, м	Описание закрепления точки
	содержатся в Едином государственном реестре недвижимости		определены в результате выполнения комплексных кадастровых работ				
	X	Y	X	Y			
1	2	3	4	5	6	7	8
н5У	—	—	429795,99	4224631,16	Метод спутниковых геодезических измерений (определений)	$Mt = (Mt1 + Mt2) / 2 = (0,1 + 0,1) / 2 = 0,1 \text{ м}$	—
н165У	—	—	429797,76	4224648,20	Метод спутниковых геодезических измерений (определений)	$Mt = (Mt1 + Mt2) / 2 = (0,1 + 0,1) / 2 = 0,1 \text{ м}$	—
н163У	—	—	429801,45	4224690,94	Метод спутниковых геодезических измерений (определений)	$Mt = (Mt1 + Mt2) / 2 = (0,1 + 0,1) / 2 = 0,1 \text{ м}$	—
н139У	—	—	429801,74	4224691,69	Метод спутниковых геодезических измерений (определений)	$Mt = (Mt1 + Mt2) / 2 = (0,1 + 0,1) / 2 = 0,1 \text{ м}$	—
н138У	—	—	429798,21	4224689,46	Метод спутниковых геодезических измерений (определений)	$Mt = (Mt1 + Mt2) / 2 = (0,1 + 0,1) / 2 = 0,1 \text{ м}$	—

КАРТА-ПЛАН ТЕРРИТОРИИ

Сведения об уточняемых земельных участках

н146У	—	—	429797,09	4224689,57	Метод спутниковых геодезических измерений (определений)	$Mt = (Mt1 + Mt2) / 2 = (0,1 + 0,1) / 2 = 0,1 \text{ м}$	—
н145У	—	—	429787,25	4224691,20	Метод спутниковых геодезических измерений (определений)	$Mt = (Mt1 + Mt2) / 2 = (0,1 + 0,1) / 2 = 0,1 \text{ м}$	—
н143У	—	—	429769,74	4224694,32	Метод спутниковых геодезических измерений (определений)	$Mt = (Mt1 + Mt2) / 2 = (0,1 + 0,1) / 2 = 0,1 \text{ м}$	—
н155У	—	—	429705,22	4224705,83	Метод спутниковых геодезических измерений (определений)	$Mt = (Mt1 + Mt2) / 2 = (0,1 + 0,1) / 2 = 0,1 \text{ м}$	—
н6У	—	—	429646,41	4224715,66	Метод спутниковых геодезических измерений (определений)	$Mt = (Mt1 + Mt2) / 2 = (0,1 + 0,1) / 2 = 0,1 \text{ м}$	—
н7У	—	—	429625,71	4224684,03	Метод спутниковых геодезических измерений (определений)	$Mt = (Mt1 + Mt2) / 2 = (0,1 + 0,1) / 2 = 0,1 \text{ м}$	—
н170У	—	—	429617,45	4224668,98	Метод спутниковых геодезических измерений (определений)	$Mt = (Mt1 + Mt2) / 2 = (0,1 + 0,1) / 2 = 0,1 \text{ м}$	—
н171У	—	—	429614,72	4224661,14	Метод спутниковых геодезических измерений (определений)	$Mt = (Mt1 + Mt2) / 2 = (0,1 + 0,1) / 2 = 0,1 \text{ м}$	—
н3У	—	—	429637,37	4224657,44	Метод спутниковых геодезических измерений (определений)	$Mt = (Mt1 + Mt2) / 2 = (0,1 + 0,1) / 2 = 0,1 \text{ м}$	—
н2У	—	—	429664,81	4224653,31	Метод спутниковых геодезических измерений	$Mt = (Mt1 + Mt2) / 2 = (0,1 + 0,1) / 2 = 0,1 \text{ м}$	—

КАРТА-ПЛАН ТЕРРИТОРИИ
Сведения об уточняемых земельных участках

н5У	—	—	429795,99	4224631,16	(определений) Метод спутниковых геодезических измерений (определений)	$M_t = (M_{t1} + M_{t2}) / 2 = (0,1 + 0,1) / 2 = 0,1$ м	—
-----	---	---	-----------	------------	---	---	---

2. Сведения о частях границ уточняемого земельного участка с кадастровым номером 54:07:044111:35 :

Обозначение части границ		Горизонтальное проложение (S), м	Описание прохождения части границ	Сведения о согласовании местоположения границ(согласовано/спорное)
от т.	до т.			
1	2	3	4	5
н5У	н165У	17,13	—	согласовано
н165У	н163У	42,90	—	согласовано
н163У	н139У	0,80	—	согласовано
н139У	н138У	4,18	—	согласовано
н138У	н146У	1,13	—	согласовано
н146У	н145У	9,97	—	согласовано
н145У	н143У	17,79	—	согласовано
н143У	н155У	65,54	—	согласовано
н155У	н6У	59,63	—	согласовано
н6У	н7У	37,80	—	согласовано
н7У	н170У	17,17	—	согласовано
н170У	н171У	8,30	—	согласовано
н171У	н3У	22,95	—	согласовано
н3У	н2У	27,75	—	согласовано
н2У	н5У	133,04	—	согласовано

3. Сведения о характеристиках уточняемого земельного участка с кадастровым номером 54:07:044111:35 :

№ п/п	Наименование характеристик земельного участка	Значение характеристики
1	2	3
1.	Адрес земельного участка	—
1.1.	Сведения о местоположении земельного участка (при отсутствии адреса) в структурированном в соответствии с федеральной информационной адресной системой виде	обл. Новосибирская, р-н Искитимский, ст. Евсино, ул. Рабочая, дом 2в
1.2.	Дополнительные сведения о местоположении земельного участка	—
2.	Площадь земельного участка ± величина погрешности определения(вычисления) площади ($P \pm \Delta P$), м ²	10023±37
3.	Формула, примененная для вычисления предельной погрешности определения площади земельного участка, с подставленными значениями и итоговые (вычисленные) значения (ΔP), м ²	$\Delta P = 3,5 \cdot M_t \cdot \sqrt{P_{\text{ДОК}}} = 3,5 \cdot 0,10 \cdot \sqrt{10926} = 37$

КАРТА-ПЛАН ТЕРРИТОРИИ
Сведения об уточняемых земельных участках

1	2	3
4.	Площадь земельного участка согласно сведениям Единого государственного реестра недвижимости (Ркад), м ²	10926
5.	Оценка расхождения Р и Ркад (Р – Ркад), м ²	-903
6.	Предельный минимальный и максимальный размеры земельного участка (Рмин и Рмакс), м ²	—
7.	Вид (виды) разрешенного использования	Для размещения ремонтно-технической мастерской
7.1.	Дополнительные сведения об использовании земельного участка	—
8.	Кадастровый или иной государственный учетный номер (инвентарный) здания, сооружения, объекта незавершенного строительства, расположенного на земельном участке	—
9.	Сведения о земельных участках (землях общего пользования, территории общего пользования), посредством которых обеспечивается доступ	—
10.	Иные сведения	Местоположение характерных точек границ земельного участка определено по результатам проведенной геодезической съемки, с учетом их фактического расположения на местности, с применением Правил землепользования и застройки Евсинского сельсовета Искитимского района Новосибирской области.

4. Пояснения к сведениям об уточняемом земельном участке с кадастровым номером 54:07:044111:35 :

1. —

1. Сведения о характерных точках границы уточняемого земельного участка с кадастровым номером 54:07:044111:78 :

Система координат МСК-субъект 54

Зона № 4

Обозначение характерных точек границ	Координаты, м				Метод определения координат	Формулы, примененные для расчета средней квадратической погрешности определения координат характерных точек границ (M _t), с подставленными в такие формулы значениями и итоговые (вычисленные) значения M _t , м	Описание закрепления точки
	содержатся в Едином государственном реестре недвижимости		определены в результате выполнения комплексных кадастровых работ				
	X	Y	X	Y			
1	2	3	4	5	6	7	8
n8Y	—	—	429576,74	4224573,64	Метод спутниковых геодезических измерений (определений)	$M_t = (M_{t1} + M_{t2}) / 2 = (0,1 + 0,1) / 2 = 0,1 \text{ м}$	—

КАРТА-ПЛАН ТЕРРИТОРИИ

Сведения об уточняемых земельных участках

н9У	—	—	429583,89	4224598,97	Метод спутниковых геодезических измерений (определений)	$Mt = (Mt1 + Mt2) / 2 = (0,1 + 0,1) / 2 = 0,1 \text{ м}$	—
н10У	—	—	429583,20	4224601,87	Метод спутниковых геодезических измерений (определений)	$Mt = (Mt1 + Mt2) / 2 = (0,1 + 0,1) / 2 = 0,1 \text{ м}$	—
н11У	—	—	429580,82	4224603,24	Метод спутниковых геодезических измерений (определений)	$Mt = (Mt1 + Mt2) / 2 = (0,1 + 0,1) / 2 = 0,1 \text{ м}$	—
н12У	—	—	429539,60	4224614,67	Метод спутниковых геодезических измерений (определений)	$Mt = (Mt1 + Mt2) / 2 = (0,1 + 0,1) / 2 = 0,1 \text{ м}$	—
н13У	—	—	429531,49	4224613,65	Метод спутниковых геодезических измерений (определений)	$Mt = (Mt1 + Mt2) / 2 = (0,1 + 0,1) / 2 = 0,1 \text{ м}$	—
н14У	—	—	429517,26	4224590,66	Метод спутниковых геодезических измерений (определений)	$Mt = (Mt1 + Mt2) / 2 = (0,1 + 0,1) / 2 = 0,1 \text{ м}$	—
7	—	—	429526,32	4224588,11	—	—	—
н8У	—	—	429576,74	4224573,64	Метод спутниковых геодезических измерений (определений)	$Mt = (Mt1 + Mt2) / 2 = (0,1 + 0,1) / 2 = 0,1 \text{ м}$	—

2. Сведения о частях границ уточняемого земельного участка с кадастровым номером 54:07:044111:78 :

Обозначение части границ		Горизонтальное проложение (S), м	Описание прохождения части границ	Сведения о согласовании местоположения границ(согласовано/спорное)
от т.	до т.			
1	2	3	4	5
н8У	н9У	26,32	—	согласовано
н9У	н10У	2,98	—	согласовано
н10У	н11У	2,75	—	согласовано
н11У	н12У	42,78	—	согласовано
н12У	н13У	8,17	—	согласовано

КАРТА-ПЛАН ТЕРРИТОРИИ
Сведения об уточняемых земельных участках

н13У	н14У	27,04	—	согласовано
н14У	7	9,41	—	согласовано
7	н8У	52,46	—	согласовано

3. Сведения о характеристиках уточняемого земельного участка с кадастровым номером 54:07:044111:78 :

№ п/п	Наименование характеристик земельного участка	Значение характеристики
1	2	3
1.	Адрес земельного участка	—
1.1.	Сведения о местоположении земельного участка (при отсутствии адреса) в структурированном в соответствии с федеральной информационной адресной системой виде	Новосибирская область, р-н Искитимский, ст Евсино, ул Терешковой, д 136
1.2.	Дополнительные сведения о местоположении земельного участка	—
2.	Площадь земельного участка ± величина погрешности определения(вычисления) площади ($P \pm \Delta P$), м ²	1679±15
3.	Формула, примененная для вычисления предельной погрешности определения площади земельного участка, с подставленными значениями и итоговые (вычисленные) значения (ΔP), м ²	$\Delta P = 3,5 \cdot M_t \cdot \sqrt{P_{\text{док}}} = 3,5 \cdot 0,10 \cdot \sqrt{1863} = 15$
4.	Площадь земельного участка согласно сведениям Единого государственного реестра недвижимости ($P_{\text{кад}}$), м ²	1863
5.	Оценка расхождения P и $P_{\text{кад}}$ ($P - P_{\text{кад}}$), м ²	-184
6.	Предельный минимальный и максимальный размеры земельного участка ($P_{\text{мин}}$ и $P_{\text{макс}}$), м ²	—
7.	Вид (виды) разрешенного использования	для строительства блочно-модульной котельной
7.1.	Дополнительные сведения об использовании земельного участка	—
8.	Кадастровый или иной государственный учетный номер (инвентарный) здания, сооружения, объекта незавершенного строительства, расположенного на земельном участке	54:07:044111:119
9.	Сведения о земельных участках (землях общего пользования, территории общего пользования), посредством которых обеспечивается доступ	—
10.	Иные сведения	Местоположение характерных точек границ земельного участка определено по результатам проведенной геодезической съемки, с учетом их фактического расположения на местности, с применением Правил землепользования и застройки Евсинского сельсовета Искитимского района Новосибирской области.

4. Пояснения к сведениям об уточняемом земельном участке с кадастровым номером 54:07:044111:78 :

1.	—
----	---

1. Сведения о характерных точках границы уточняемого земельного участка с кадастровым номером 54:07:044111:89 :

КАРТА-ПЛАН ТЕРРИТОРИИ
Сведения об уточняемых земельных участках

Система координат МСК-субъект 54

Зона № 4

Обозначение характерных точек границ	Координаты, м				Метод определения координат	Формулы, примененные для расчета средней квадратической погрешности определения координат характерных точек границ (Mt), с подставленными в такие формулы значениями и итоговые (вычисленные) значения Mt, м	Описание закрепления точки
	содержатся в Едином государственном реестре недвижимости		определены в результате выполнения комплексных кадастровых работ				
	X	Y	X	Y			
1	2	3	4	5	6	7	8
н1У	—	—	429658,25	4224616,40	Метод спутниковых геодезических измерений (определений)	$Mt = (Mt1 + Mt2) / 2 = (0,1 + 0,1) / 2 = 0,1 \text{ м}$	—
н2У	—	—	429664,81	4224653,31	Метод спутниковых геодезических измерений (определений)	$Mt = (Mt1 + Mt2) / 2 = (0,1 + 0,1) / 2 = 0,1 \text{ м}$	—
н3У	—	—	429637,37	4224657,44	Метод спутниковых геодезических измерений (определений)	$Mt = (Mt1 + Mt2) / 2 = (0,1 + 0,1) / 2 = 0,1 \text{ м}$	—
н4У	—	—	429631,05	4224621,50	Метод спутниковых геодезических измерений (определений)	$Mt = (Mt1 + Mt2) / 2 = (0,1 + 0,1) / 2 = 0,1 \text{ м}$	—
н1У	—	—	429658,25	4224616,40	Метод спутниковых геодезических измерений (определений)	$Mt = (Mt1 + Mt2) / 2 = (0,1 + 0,1) / 2 = 0,1 \text{ м}$	—

2. Сведения о частях границ уточняемого земельного участка с кадастровым номером 54:07:044111:89 :

Обозначение части границ		Горизонтальное проложение (S), м	Описание прохождения части границ	Сведения о согласовании местоположения границ(согласовано/спорное)
от т.	до т.			
1	2	3	4	5
н1У	н2У	37,49	—	согласовано
н2У	н3У	27,75	—	согласовано

КАРТА-ПЛАН ТЕРРИТОРИИ
Сведения об уточняемых земельных участках

н3У	н4У	36,49	—	согласовано
н4У	н1У	27,67	—	согласовано

3. Сведения о характеристиках уточняемого земельного участка с кадастровым номером 54:07:044111:89 :

№ п/п	Наименование характеристик земельного участка	Значение характеристики
1	2	3
1.	Адрес земельного участка	—
1.1.	Сведения о местоположении земельного участка (при отсутствии адреса) в структурированном в соответствии с федеральной информационной адресной системой виде	Новосибирская область, Искитимский район, ст.Евсино, ул.Рабочая, дом 26
1.2.	Дополнительные сведения о местоположении земельного участка	—
2.	Площадь земельного участка ± величина погрешности определения(вычисления) площади ($P \pm \Delta P$), м ²	1025±11
3.	Формула, примененная для вычисления предельной погрешности определения площади земельного участка, с подставленными значениями и итоговые (вычисленные) значения (ΔP), м ²	$\Delta P = 3,5 \cdot M_t \cdot \sqrt{P_{\text{док}}} = 3,5 \cdot 0,10 \cdot \sqrt{951} = 11$
4.	Площадь земельного участка согласно сведениям Единого государственного реестра недвижимости ($P_{\text{кад}}$), м ²	951
5.	Оценка расхождения P и $P_{\text{кад}}$ ($P - P_{\text{кад}}$), м ²	74
6.	Предельный минимальный и максимальный размеры земельного участка ($P_{\text{мин}}$ и $P_{\text{макс}}$), м ²	—
7.	Вид (виды) разрешенного использования	для размещения производственного здания
7.1.	Дополнительные сведения об использовании земельного участка	—
8.	Кадастровый или иной государственный учетный номер (инвентарный) здания, сооружения, объекта незавершенного строительства, расположенного на земельном участке	54:07:044111:88
9.	Сведения о земельных участках (землях общего пользования, территории общего пользования), посредством которых обеспечивается доступ	—
10.	Иные сведения	Местоположение характерных точек границ земельного участка определено по результатам проведенной геодезической съемки, с учетом их фактического расположения на местности, с применением Правил землепользования и застройки Евсинского сельсовета Искитимского района Новосибирской области.

4. Пояснения к сведениям об уточняемом земельном участке с кадастровым номером 54:07:044111:89 :

1.	—
----	---

КАРТА-ПЛАН ТЕРРИТОРИИ

Сведения об уточняемых земельных участках, необходимые для исправления реестровых ошибок
в сведениях о местоположении их границ

1. Сведения о характерных точках границ уточняемого земельного участка с кадастровым номером 54:07:044111:1

Система координат МСК-субъект 54

Зона № 4

Обозначение характерных точек границ	Координаты, м				Метод определения координат	Формулы, примененные для расчета средней квадратической погрешности определения координат характерных точек границ (M_i), с подставленными в такие формулы значениями и итоговые (вычисленные) значения M_i , м	Описание закрепления точки
	содержатся в Едином государственном реестре недвижимости		определены в результате выполнения комплексных кадастровых работ				
	X	Y	X	Y			
1	2	3	4	5	6	7	8
н57У	—	—	429619,71	4224720,45	Метод спутниковых геодезических измерений (определений)	$M_t = (M_{t1} + M_{t2}) / 2 = (0,1 + 0,1) / 2 = 0,1$ м	—
н58У	—	—	429627,46	4224749,54	Метод спутниковых геодезических измерений (определений)	$M_t = (M_{t1} + M_{t2}) / 2 = (0,1 + 0,1) / 2 = 0,1$ м	—
н59У	—	—	429631,66	4224764,79	Метод спутниковых геодезических измерений (определений)	$M_t = (M_{t1} + M_{t2}) / 2 = (0,1 + 0,1) / 2 = 0,1$ м	—
н60У	—	—	429632,02	4224766,12	Метод спутниковых геодезических измерений (определений)	$M_t = (M_{t1} + M_{t2}) / 2 = (0,1 + 0,1) / 2 = 0,1$ м	—
н61У	—	—	429635,20	4224780,67	Метод спутниковых геодезических измерений (определений)	$M_t = (M_{t1} + M_{t2}) / 2 = (0,1 + 0,1) / 2 = 0,1$ м	—
н62У	—	—	429634,34	4224780,86	Метод спутниковых геодезических измерений (определений)	$M_t = (M_{t1} + M_{t2}) / 2 = (0,1 + 0,1) / 2 = 0,1$ м	—
н63У	—	—	429630,06	4224781,24	Метод спутниковых геодезических	$M_t = (M_{t1} + M_{t2}) / 2 = (0,1 + 0,1) / 2 = 0,1$ м	—

КАРТА-ПЛАН ТЕРРИТОРИИ

Сведения об уточняемых земельных участках, необходимые для исправления реестровых ошибок
в сведениях о местоположении их границ

					измерений (определений)		
н51У	—	—	429615,38	4224782,64	Метод спутниковых геодезических измерений (определений)	$Mt = (Mt1 + Mt2) / 2 = (0,1 + 0,1) / 2 = 0,1 \text{ м}$	—
н50У	—	—	429612,93	4224768,16	Метод спутниковых геодезических измерений (определений)	$Mt = (Mt1 + Mt2) / 2 = (0,1 + 0,1) / 2 = 0,1 \text{ м}$	—
н49У	—	—	429608,70	4224754,84	Метод спутниковых геодезических измерений (определений)	$Mt = (Mt1 + Mt2) / 2 = (0,1 + 0,1) / 2 = 0,1 \text{ м}$	—
н48У	—	—	429606,24	4224747,18	Метод спутниковых геодезических измерений (определений)	$Mt = (Mt1 + Mt2) / 2 = (0,1 + 0,1) / 2 = 0,1 \text{ м}$	—
н41У	—	—	429597,08	4224724,91	Метод спутниковых геодезических измерений (определений)	$Mt = (Mt1 + Mt2) / 2 = (0,1 + 0,1) / 2 = 0,1 \text{ м}$	—
н37У	—	—	429612,12	4224718,75	Метод спутниковых геодезических измерений (определений)	$Mt = (Mt1 + Mt2) / 2 = (0,1 + 0,1) / 2 = 0,1 \text{ м}$	—
н36У	—	—	429618,58	4224717,26	Метод спутниковых геодезических измерений (определений)	$Mt = (Mt1 + Mt2) / 2 = (0,1 + 0,1) / 2 = 0,1 \text{ м}$	—
50	429621,80	4224720,30	—	—	—	—	—
51	429622,70	4224722,93	—	—	—	—	—
52	429630,45	4224752,02	—	—	—	—	—
53	429634,07	4224765,81	—	—	—	—	—
54	429635,01	4224768,60	—	—	—	—	—
55	429638,19	4224783,15	—	—	—	—	—
56	429637,33	4224783,34	—	—	—	—	—

КАРТА-ПЛАН ТЕРРИТОРИИ

Сведения об уточняемых земельных участках, необходимые для исправления реестровых ошибок
в сведениях о местоположении их границ

57	429633,05	4224783,72	—	—	—	—	—
58	429618,37	4224785,12	—	—	—	—	—
59	429614,91	4224770,49	—	—	—	—	—
60	429611,69	4224757,32	—	—	—	—	—
61	429609,23	4224749,66	—	—	—	—	—
62	429600,07	4224727,39	—	—	—	—	—
31	429600,25	4224727,33	—	—	—	—	—
32	429614,71	4224721,60	—	—	—	—	—
27	429614,83	4224722,07	—	—	—	—	—
н57У	—	—	429619,71	4224720,45	Метод спутниковых геодезических измерений (определений)	$Mt = (Mt1 + Mt2) / 2 = (0,1 + 0,1) / 2 = 0,1 \text{ м}$	—

2. Сведения о частях границ уточняемого земельного участка с кадастровым номером 54:07:044111:1

Обозначение части границ		Горизонтальное проложение (S), м	Описание прохождения части границ	Сведения о согласовании местоположения границ(согласовано/спорное)
от т.	до т.			
1	2	3	4	5
н57У	н58У	30,10	—	согласовано
н58У	н59У	15,82	—	согласовано
н59У	н60У	1,38	—	согласовано
н60У	н61У	14,89	—	согласовано
н61У	н62У	0,88	—	согласовано
н62У	н63У	4,30	—	согласовано
н63У	н51У	14,75	—	согласовано
н51У	н50У	14,69	—	согласовано
н50У	н49У	13,98	—	согласовано
н49У	н48У	8,05	—	согласовано
н48У	н41У	24,08	—	согласовано
н41У	н37У	16,25	—	согласовано
н37У	н36У	6,63	—	согласовано
н36У	н57У	3,38	—	согласовано

3. Характеристики уточняемого земельного участка с кадастровым номером 54:07:044111:1

№ п/п	Наименование характеристик земельного участка	Значение характеристики
1	2	3
1.	Адрес земельного участка	—

КАРТА-ПЛАН ТЕРРИТОРИИ

Сведения об уточняемых земельных участках, необходимые для исправления реестровых ошибок
в сведениях о местоположении их границ

1	2	3
1.1.	Сведения о местоположении земельного участка (при отсутствии адреса) в структурированном в соответствии с федеральной информационной адресной системой виде	обл. Новосибирская, р-н Искитимский, ст. Евсино, ул. Терешковой, дом 17, Квартира 2
1.2.	Дополнительные сведения о местоположении земельного участка	—
2.	Площадь земельного участка \pm величина погрешности определения (вычисления) площади ($P \pm \Delta P$), м ²	1286 \pm 13
3.	Формула, примененная для вычисления предельной погрешности определения площади земельного участка, с подставленными значениями и итоговые (вычисленные) значения (ΔP), м ²	$\Delta P = 3,5 \cdot M_t \cdot \sqrt{P_{\text{док}}} = 3,5 \cdot 0,10 \cdot \sqrt{1291} = 13$
4.	Площадь земельного участка согласно сведениям Единого государственного реестра недвижимости ($P_{\text{кад}}$), м ²	1291
5.	Оценка расхождения P и $P_{\text{кад}}$ ($P - P_{\text{кад}}$), м ²	-5
6.	Предельный минимальный и максимальный размеры земельного участка ($P_{\text{мин}}$ и $P_{\text{макс}}$), м ²	$P_{\text{мин}}=400$, $P_{\text{макс}}=1500$
7.	Кадастровый или иной государственный учетный номер (инвентарный) здания, сооружения, объекта незавершенного строительства, расположенного на земельном участке	54:07:044111:51
8.	Вид (виды) разрешенного использования	Для ведения личного подсобного хозяйства
8.1.	Дополнительные сведения об использовании земельного участка	—
9.	Сведения о земельных участках (землях общего пользования, территории общего пользования), посредством которых обеспечивается доступ	—
10.	Иные сведения	<p>Местоположение и площадь границ земельного участка уточнено для исправления реестровой ошибки, в соответствии с фактическим местоположением на местности, согласно требованиям статьи 42.8 Федерального закона от 24.07.2007 № 221–ФЗ «О кадастровой деятельности».</p> <p>В результате исправления реестровой ошибки площади земельных участков изменены в пределах 10 % от сведений, содержащихся в ЕГРН или в пределах предельно минимальных размерах, установленных Правилами землепользования и застройки Евсинского сельсовета Искитимского района Новосибирской области.</p> <p>В соответствии со статьей 11.9 Земельного кодекса РФ недопустимо появление между земельными участками пересечений (наложений), вклинивания, вкрапливания, изломанности границ, чересполосицы. И в связи с тем, что при образовании земельных участков не подразумевалось образование пересечений (наложений), вклинивания, вкрапливания, изломанности границ, чересполосицы между ними, выявленные нестыковки и наложения можно квалифицировать как реестровые ошибки.</p>

КАРТА-ПЛАН ТЕРРИТОРИИ

Сведения об уточняемых земельных участках, необходимые для исправления реестровых ошибок
в сведениях о местоположении их границ

1	2	3

4. Пояснения к сведениям об уточняемом земельном участке с кадастровым номером 54:07:044111:1 :

1. —

1. Сведения о характерных точках границ уточняемого земельного участка с кадастровым номером 54:07:044111:2

Система координат МСК-субъект 54

Зона № 4

Обозначение характерных точек границ	Координаты, м				Метод определения координат	Формулы, примененные для расчета средней квадратической погрешности определения координат характерных точек границ (M_t), с подставленными в такие формулы значениями и итоговые (вычисленные) значения M_t , м	Описание закрепления точки
	содержатся в Едином государственном реестре недвижимости		определены в результате выполнения комплексных кадастровых работ				
	X	Y	X	Y			
1	2	3	4	5	6	7	8
н162У	—	—	429830,11	4224683,26	Метод спутниковых геодезических измерений (определений)	$M_t = (M_{t1} + M_{t2}) / 2 = (0,1 + 0,1) / 2 = 0,1$ м	—
н110У	—	—	429832,71	4224740,06	Метод спутниковых геодезических измерений (определений)	$M_t = (M_{t1} + M_{t2}) / 2 = (0,1 + 0,1) / 2 = 0,1$ м	—
н117У	—	—	429806,18	4224742,97	Метод спутниковых геодезических измерений (определений)	$M_t = (M_{t1} + M_{t2}) / 2 = (0,1 + 0,1) / 2 = 0,1$ м	—
н126У	—	—	429805,94	4224737,67	Метод спутниковых геодезических измерений (определений)	$M_t = (M_{t1} + M_{t2}) / 2 = (0,1 + 0,1) / 2 = 0,1$ м	—
н127У	—	—	429805,43	4224732,09	Метод спутниковых геодезических измерений (определений)	$M_t = (M_{t1} + M_{t2}) / 2 = (0,1 + 0,1) / 2 = 0,1$ м	—

КАРТА-ПЛАН ТЕРРИТОРИИ

Сведения об уточняемых земельных участках, необходимые для исправления реестровых ошибок
в сведениях о местоположении их границ

н131У	—	—	429804,56	4224722,53	Метод спутниковых геодезических измерений (определений)	$Mt = (Mt1 + Mt2) / 2 = (0,1 + 0,1) / 2 = 0,1 \text{ м}$	—
н134У	—	—	429803,71	4224713,22	Метод спутниковых геодезических измерений (определений)	$Mt = (Mt1 + Mt2) / 2 = (0,1 + 0,1) / 2 = 0,1 \text{ м}$	—
н139У	—	—	429801,74	4224691,69	Метод спутниковых геодезических измерений (определений)	$Mt = (Mt1 + Mt2) / 2 = (0,1 + 0,1) / 2 = 0,1 \text{ м}$	—
н163У	—	—	429801,45	4224690,94	Метод спутниковых геодезических измерений (определений)	$Mt = (Mt1 + Mt2) / 2 = (0,1 + 0,1) / 2 = 0,1 \text{ м}$	—
н165У	—	—	429797,76	4224648,20	Метод спутниковых геодезических измерений (определений)	$Mt = (Mt1 + Mt2) / 2 = (0,1 + 0,1) / 2 = 0,1 \text{ м}$	—
н166У	—	—	429820,48	4224646,90	Метод спутниковых геодезических измерений (определений)	$Mt = (Mt1 + Mt2) / 2 = (0,1 + 0,1) / 2 = 0,1 \text{ м}$	—
н164У	—	—	429823,60	4224683,81	Метод спутниковых геодезических измерений (определений)	$Mt = (Mt1 + Mt2) / 2 = (0,1 + 0,1) / 2 = 0,1 \text{ м}$	—
160	429800,24	4224650,59	—	—	—	—	—
161	429822,96	4224649,29	—	—	—	—	—
162	429826,08	4224686,20	—	—	—	—	—
163	429832,59	4224685,65	—	—	—	—	—
107	429835,19	4224742,45	—	—	—	—	—
108	429808,66	4224745,36	—	—	—	—	—
115	429808,42	4224740,06	—	—	—	—	—
135	429804,22	4224694,08	—	—	—	—	—
164	429803,93	4224693,33	—	—	—	—	—

КАРТА-ПЛАН ТЕРРИТОРИИ

Сведения об уточняемых земельных участках, необходимые для исправления реестровых ошибок
в сведениях о местоположении их границ

165	429803,42	4224687,05	—	—	—	—	—
н162У	—	—	429830,11	4224683,26	Метод спутниковых геодезических измерений (определений)	$M_t = (M_{t1} + M_{t2}) / 2 = (0,1 + 0,1) / 2 = 0,1$ м	—

2. Сведения о частях границ уточняемого земельного участка с кадастровым номером 54:07:044111:2

Обозначение части границ		Горизонтальное проложение (S), м	Описание прохождения части границ	Сведения о согласовании местоположения границ(согласовано/спорное)
от т.	до т.			
1	2	3	4	5
н162У	н110У	56,86	—	согласовано
н110У	н117У	26,69	—	согласовано
н117У	н126У	5,31	—	согласовано
н126У	н127У	5,60	—	согласовано
н127У	н131У	9,60	—	согласовано
н131У	н134У	9,35	—	согласовано
н134У	н139У	21,62	—	согласовано
н139У	н163У	0,80	—	согласовано
н163У	н165У	42,90	—	согласовано
н165У	н166У	22,76	—	согласовано
н166У	н164У	37,04	—	согласовано
н164У	н162У	6,53	—	согласовано

3. Характеристики уточняемого земельного участка с кадастровым номером 54:07:044111:2

№ п/п	Наименование характеристик земельного участка	Значение характеристики
1	2	3
1.	Адрес земельного участка	—
1.1.	Сведения о местоположении земельного участка (при отсутствии адреса) в структурированном в соответствии с федеральной информационной адресной системой виде	обл. Новосибирская, р-н Искитимский, ст. Евсино, ул. Рабочая, дом 4
1.2.	Дополнительные сведения о местоположении земельного участка	—
2.	Площадь земельного участка ± величина погрешности определения(вычисления) площади ($P \pm \Delta P$), м ²	2434±17
3.	Формула, примененная для вычисления предельной погрешности определения площади земельного участка, с подставленными значениями и итоговые (вычисленные) значения (ΔP), м ²	$\Delta P = 3,5 \cdot M_t \cdot \sqrt{P_{\text{док}}} = 3,5 \cdot 0,10 \cdot \sqrt{2434} = 17$
4.	Площадь земельного участка согласно сведениям Единого государственного реестра недвижимости (Ркад), м ²	2434

КАРТА-ПЛАН ТЕРРИТОРИИ

Сведения об уточняемых земельных участках, необходимые для исправления реестровых ошибок
в сведениях о местоположении их границ

1	2	3
5.	Оценка расхождения Р и Ркад (Р – Ркад), м ²	0
6.	Предельный минимальный и максимальный размеры земельного участка (Рмин и Рмакс), м ²	Рмин=100, Рмакс=500000
7.	Кадастровый или иной государственный учетный номер (инвентарный) здания, сооружения, объекта незавершенного строительства, расположенного на земельном участке	54:07:044111:75
8.	Вид (виды) разрешенного использования	Предпринимательство (4.0)
8.1.	Дополнительные сведения об использовании земельного участка	—
9.	Сведения о земельных участках (землях общего пользования, территории общего пользования), посредством которых обеспечивается доступ	—
10.	Иные сведения	<p>Местоположение и площадь границ земельного участка уточнено для исправления реестровой ошибки, в соответствии с фактическим местоположением на местности, согласно требованиям статьи 42.8 Федерального закона от 24.07.2007 № 221–ФЗ «О кадастровой деятельности». В результате исправления реестровой ошибки площади земельных участков изменены в пределах 10 % от сведений, содержащихся в ЕГРН или в пределах предельно минимальных размерах, установленных Правилами землепользования и застройки Евсинского сельсовета Искитимского района Новосибирской области.</p> <p>В соответствии со статьей 11.9 Земельного кодекса РФ недопустимо появление между земельными участками пересечений (наложений), вклинивания, вкрапливания, изломанности границ, чересполосицы. И в связи с тем, что при образовании земельных участков не подразумевалось образование пересечений (наложений), вклинивания, вкрапливания, изломанности границ, чересполосицы между ними, выявленные нестыковки и наложения можно квалифицировать как реестровые ошибки.</p>

4. Пояснения к сведениям об уточняемом земельном участке с кадастровым номером 54:07:044111:2 :

1. —

1. Сведения о характерных точках границ уточняемого земельного участка с кадастровым номером 54:07:044111:3

Система координат МСК-субъект 54

Зона № 4

КАРТА-ПЛАН ТЕРРИТОРИИ

Сведения об уточняемых земельных участках, необходимые для исправления реестровых ошибок
в сведениях о местоположении их границ

Обозначение характерных точек границ	Координаты, м				Метод определения координат	Формулы, примененные для расчета средней квадратической погрешности определения координат характерных точек границ (M_i), с подставленными в такие формулы значениями и итоговые (вычисленные) значения M_t , м	Описание закрепления точки
	содержатся в Едином государственном реестре недвижимости		определены в результате выполнения комплексных кадастровых работ				
	X	Y	X	Y			
1	2	3	4	5	6	7	8
н64У	—	—	429668,40	4224782,90	Метод спутниковых геодезических измерений (определений)	$M_t = (M_{t1} + M_{t2}) / 2 = (0,1 + 0,1) / 2 = 0,1$ м	—
н65У	—	—	429671,04	4224785,20	Метод спутниковых геодезических измерений (определений)	$M_t = (M_{t1} + M_{t2}) / 2 = (0,1 + 0,1) / 2 = 0,1$ м	—
н66У	—	—	429674,15	4224813,89	Метод спутниковых геодезических измерений (определений)	$M_t = (M_{t1} + M_{t2}) / 2 = (0,1 + 0,1) / 2 = 0,1$ м	—
н67У	—	—	429664,78	4224815,07	Метод спутниковых геодезических измерений (определений)	$M_t = (M_{t1} + M_{t2}) / 2 = (0,1 + 0,1) / 2 = 0,1$ м	—
н68У	—	—	429656,71	4224816,10	Метод спутниковых геодезических измерений (определений)	$M_t = (M_{t1} + M_{t2}) / 2 = (0,1 + 0,1) / 2 = 0,1$ м	—
н69У	—	—	429627,35	4224818,31	Метод спутниковых геодезических измерений (определений)	$M_t = (M_{t1} + M_{t2}) / 2 = (0,1 + 0,1) / 2 = 0,1$ м	—
н70У	—	—	429618,22	4224819,38	Метод спутниковых геодезических измерений (определений)	$M_t = (M_{t1} + M_{t2}) / 2 = (0,1 + 0,1) / 2 = 0,1$ м	—
н71У	—	—	429604,22	4224820,49	Метод спутниковых	$M_t = (M_{t1} + M_{t2}) / 2 = (0,1 + 0,1) / 2 =$	—

КАРТА-ПЛАН ТЕРРИТОРИИ

Сведения об уточняемых земельных участках, необходимые для исправления реестровых ошибок
в сведениях о местоположении их границ

					геодезических измерений (определений)	0,1 м	
н72У	—	—	429601,19	4224800,61	Метод спутниковых геодезических измерений (определений)	$Mt = (Mt1 + Mt2) / 2 = (0,1 + 0,1) / 2 = 0,1 \text{ м}$	—
н73У	—	—	429605,36	4224798,76	Метод спутниковых геодезических измерений (определений)	$Mt = (Mt1 + Mt2) / 2 = (0,1 + 0,1) / 2 = 0,1 \text{ м}$	—
н74У	—	—	429610,53	4224797,79	Метод спутниковых геодезических измерений (определений)	$Mt = (Mt1 + Mt2) / 2 = (0,1 + 0,1) / 2 = 0,1 \text{ м}$	—
н75У	—	—	429616,28	4224789,85	Метод спутниковых геодезических измерений (определений)	$Mt = (Mt1 + Mt2) / 2 = (0,1 + 0,1) / 2 = 0,1 \text{ м}$	—
н76У	—	—	429631,28	4224788,90	Метод спутниковых геодезических измерений (определений)	$Mt = (Mt1 + Mt2) / 2 = (0,1 + 0,1) / 2 = 0,1 \text{ м}$	—
н77У	—	—	429636,31	4224786,65	Метод спутниковых геодезических измерений (определений)	$Mt = (Mt1 + Mt2) / 2 = (0,1 + 0,1) / 2 = 0,1 \text{ м}$	—
63	429614,74	4224794,63	—	—	—	—	—
76	429629,74	4224793,68	—	—	—	—	—
75	429635,75	4224791,95	—	—	—	—	—
74	429669,17	4224788,38	—	—	—	—	—
73	429669,38	4224790,31	—	—	—	—	—
72	429672,44	4224818,67	—	—	—	—	—
71	429663,24	4224819,85	—	—	—	—	—
70	429655,17	4224820,88	—	—	—	—	—
69	429625,72	4224822,04	—	—	—	—	—
68	429616,32	4224822,60	—	—	—	—	—

КАРТА-ПЛАН ТЕРРИТОРИИ

Сведения об уточняемых земельных участках, необходимые для исправления реестровых ошибок
в сведениях о местоположении их границ

67	429602,63	4224823,97	—	—	—	—	—
66	429599,65	4224805,39	—	—	—	—	—
65	429603,82	4224803,54	—	—	—	—	—
64	429608,99	4224802,57	—	—	—	—	—
н64У	—	—	429668,40	4224782,90	Метод спутниковых геодезических измерений (определений)	$Mt = (Mt1 + Mt2) / 2 = (0,1 + 0,1) / 2 = 0,1 \text{ м}$	—

2. Сведения о частях границ уточняемого земельного участка с кадастровым номером 54:07:044111:3

Обозначение части границ		Горизонтальное проложение (S), м	Описание прохождения части границ	Сведения о согласовании местоположения границ(согласовано/спорное)
от т.	до т.			
1	2	3	4	5
н64У	н65У	3,50	—	согласовано
н65У	н66У	28,86	—	согласовано
н66У	н67У	9,44	—	согласовано
н67У	н68У	8,14	—	согласовано
н68У	н69У	29,44	—	согласовано
н69У	н70У	9,19	—	согласовано
н70У	н71У	14,04	—	согласовано
н71У	н72У	20,11	—	согласовано
н72У	н73У	4,56	—	согласовано
н73У	н74У	5,26	—	согласовано
н74У	н75У	9,80	—	согласовано
н75У	н76У	15,03	—	согласовано
н76У	н77У	5,51	—	согласовано
н77У	н64У	32,31	—	согласовано

3. Характеристики уточняемого земельного участка с кадастровым номером 54:07:044111:3

№ п/п	Наименование характеристик земельного участка	Значение характеристики
1	2	3
1.	Адрес земельного участка	—
1.1.	Сведения о местоположении земельного участка (при отсутствии адреса) в структурированном в соответствии с федеральной информационной адресной системой виде	обл. Новосибирская, р-н Искитимский, ст. Евсино, ул. Терешковой, дом 11в
1.2.	Дополнительные сведения о местоположении земельного участка	—
2.	Площадь земельного участка ± величина погрешности определения(вычисления)	2048±16

КАРТА-ПЛАН ТЕРРИТОРИИ

Сведения об уточняемых земельных участках, необходимые для исправления реестровых ошибок
в сведениях о местоположении их границ

1	2	3
	площади ($P \pm \Delta P$), м ²	
3.	Формула, примененная для вычисления предельной погрешности определения площади земельного участка, с подставленными значениями и итоговые (вычисленные) значения (ΔP), м ²	$\Delta P = 3,5 \cdot M_t \cdot \sqrt{P_{\text{док}}} = 3,5 \cdot 0,10 \cdot \sqrt{1967} = 16$
4.	Площадь земельного участка согласно сведениям Единого государственного реестра недвижимости ($P_{\text{кад}}$), м ²	1967
5.	Оценка расхождения P и $P_{\text{кад}}$ ($P - P_{\text{кад}}$), м ²	81
6.	Предельный минимальный и максимальный размеры земельного участка ($P_{\text{мин}}$ и $P_{\text{макс}}$), м ²	$P_{\text{мин}}=400$, $P_{\text{макс}}=1500$
7.	Кадастровый или иной государственный учетный номер (инвентарный) здания, сооружения, объекта незавершенного строительства, расположенного на земельном участке	54:07:044111:52
8.	Вид (виды) разрешенного использования	Для ведения личного подсобного хозяйства
8.1.	Дополнительные сведения об использовании земельного участка	—
9.	Сведения о земельных участках (землях общего пользования, территории общего пользования), посредством которых обеспечивается доступ	—
10.	Иные сведения	<p>Местоположение и площадь границ земельного участка уточнено для исправления реестровой ошибки, в соответствии с фактическим местоположением на местности, согласно требованиям статьи 42.8 Федерального закона от 24.07.2007 № 221-ФЗ «О кадастровой деятельности».</p> <p>В результате исправления реестровой ошибки площади земельных участков изменены в пределах 10 % от сведений, содержащихся в ЕГРН или в пределах предельно минимальных размерах, установленных Правилами землепользования и застройки Евсинского сельсовета Искитимского района Новосибирской области.</p> <p>В соответствии со статьей 11.9 Земельного кодекса РФ недопустимо появление между земельными участками пересечений (наложений), вклинивания, вкрапливания, изломанности границ, чересполосицы. И в связи с тем, что при образовании земельных участков не подразумевалось образование пересечений (наложений), вклинивания, вкрапливания, изломанности границ, чересполосицы между ними, выявленные нестыковки и наложения можно квалифицировать как реестровые ошибки.</p>

4. Пояснения к сведениям об уточняемом земельном участке с кадастровым номером 54:07:044111:3 :

1.

—

КАРТА-ПЛАН ТЕРРИТОРИИ

Сведения об уточняемых земельных участках, необходимые для исправления реестровых ошибок
в сведениях о местоположении их границ

1. Сведения о характерных точках границ уточняемого земельного участка с кадастровым номером 54:07:044111:6

Система координат МСК-субъект 54					Зона № 4		
Обозначение характерных точек границ	Координаты, м				Метод определения координат	Формулы, примененные для расчета средней квадратической погрешности определения координат характерных точек границ (M_i), с подставленными в такие формулы значениями и итоговые (вычисленные) значения M_i , м	Описание закрепления точки
	содержатся в Едином государственном реестре недвижимости		определены в результате выполнения комплексных кадастровых работ				
	X	Y	X	Y			
1	2	3	4	5	6	7	8
н41У	—	—	429597,08	4224724,91	Метод спутниковых геодезических измерений (определений)	$M_t = (M_{t1} + M_{t2}) / 2 = (0,1 + 0,1) / 2 = 0,1$ м	—
н48У	—	—	429606,24	4224747,18	Метод спутниковых геодезических измерений (определений)	$M_t = (M_{t1} + M_{t2}) / 2 = (0,1 + 0,1) / 2 = 0,1$ м	—
н49У	—	—	429608,70	4224754,84	Метод спутниковых геодезических измерений (определений)	$M_t = (M_{t1} + M_{t2}) / 2 = (0,1 + 0,1) / 2 = 0,1$ м	—
н50У	—	—	429612,93	4224768,16	Метод спутниковых геодезических измерений (определений)	$M_t = (M_{t1} + M_{t2}) / 2 = (0,1 + 0,1) / 2 = 0,1$ м	—
н51У	—	—	429615,38	4224782,64	Метод спутниковых геодезических измерений (определений)	$M_t = (M_{t1} + M_{t2}) / 2 = (0,1 + 0,1) / 2 = 0,1$ м	—
н52У	—	—	429611,13	4224783,35	Метод спутниковых геодезических измерений (определений)	$M_t = (M_{t1} + M_{t2}) / 2 = (0,1 + 0,1) / 2 = 0,1$ м	—
н53У	—	—	429607,34	4224783,99	Метод спутниковых геодезических	$M_t = (M_{t1} + M_{t2}) / 2 = (0,1 + 0,1) / 2 = 0,1$ м	—

КАРТА-ПЛАН ТЕРРИТОРИИ

Сведения об уточняемых земельных участках, необходимые для исправления реестровых ошибок
в сведениях о местоположении их границ

					измерений (определений)		
н54У	—	—	429599,27	4224787,11	Метод спутниковых геодезических измерений (определений)	$Mt = (Mt1 + Mt2) / 2 = (0,1 + 0,1) / 2 = 0,1 \text{ м}$	—
н55У	—	—	429591,51	4224765,58	Метод спутниковых геодезических измерений (определений)	$Mt = (Mt1 + Mt2) / 2 = (0,1 + 0,1) / 2 = 0,1 \text{ м}$	—
н56У	—	—	429582,12	4224739,81	Метод спутниковых геодезических измерений (определений)	$Mt = (Mt1 + Mt2) / 2 = (0,1 + 0,1) / 2 = 0,1 \text{ м}$	—
н43У	—	—	429578,68	4224731,85	Метод спутниковых геодезических измерений (определений)	$Mt = (Mt1 + Mt2) / 2 = (0,1 + 0,1) / 2 = 0,1 \text{ м}$	—
н42У	—	—	429585,96	4224729,14	Метод спутниковых геодезических измерений (определений)	$Mt = (Mt1 + Mt2) / 2 = (0,1 + 0,1) / 2 = 0,1 \text{ м}$	—
40	429618,18	4224787,79	—	—	—	—	—
49	429611,82	4224788,64	—	—	—	—	—
48	429608,85	4224789,05	—	—	—	—	—
47	429599,88	4224790,22	—	—	—	—	—
46	429597,79	4224784,60	—	—	—	—	—
45	429582,88	4224744,82	—	—	—	—	—
44	429580,20	4224737,30	—	—	—	—	—
43	429587,47	4224734,71	—	—	—	—	—
42	429598,54	4224730,61	—	—	—	—	—
41	429610,71	4224759,79	—	—	—	—	—
н41У	—	—	429597,08	4224724,91	Метод спутниковых геодезических измерений (определений)	$Mt = (Mt1 + Mt2) / 2 = (0,1 + 0,1) / 2 = 0,1 \text{ м}$	—

КАРТА-ПЛАН ТЕРРИТОРИИ

Сведения об уточняемых земельных участках, необходимые для исправления реестровых ошибок
в сведениях о местоположении их границ

2. Сведения о частях границ уточняемого земельного участка с кадастровым номером 54:07:044111:6

Обозначение части границ		Горизонтальное проложение (S), м	Описание прохождения части границ	Сведения о согласовании местоположения границ(согласовано/спорное)
от т.	до т.			
1	2	3	4	5
н41У	н48У	24,08	—	согласовано
н48У	н49У	8,05	—	согласовано
н49У	н50У	13,98	—	согласовано
н50У	н51У	14,69	—	согласовано
н51У	н52У	4,31	—	согласовано
н52У	н53У	3,84	—	согласовано
н53У	н54У	8,65	—	согласовано
н54У	н55У	22,89	—	согласовано
н55У	н56У	27,43	—	согласовано
н56У	н43У	8,67	—	согласовано
н43У	н42У	7,77	—	согласовано
н42У	н41У	11,90	—	согласовано

3. Характеристики уточняемого земельного участка с кадастровым номером 54:07:044111:6

№ п/п	Наименование характеристик земельного участка	Значение характеристики
1	2	3
1.	Адрес земельного участка	—
1.1.	Сведения о местоположении земельного участка (при отсутствии адреса) в структурированном в соответствии с федеральной информационной адресной системой виде	обл. Новосибирская, р-н Искитимский, ст. Евсино, ул. Терешковой, дом 17, Квартира 1
1.2.	Дополнительные сведения о местоположении земельного участка	—
2.	Площадь земельного участка ± величина погрешности определения(вычисления) площади ($P \pm \Delta P$), м ²	1148±12
3.	Формула, примененная для вычисления предельной погрешности определения площади земельного участка, с подставленными значениями и итоговые (вычисленные) значения (ΔP), м ²	$\Delta P = 3,5 \cdot M_t \cdot \sqrt{P_{\text{док}}} = 3,5 \cdot 0,10 \cdot \sqrt{1127} = 12$
4.	Площадь земельного участка согласно сведениям Единого государственного реестра недвижимости ($P_{\text{кад}}$), м ²	1127
5.	Оценка расхождения P и $P_{\text{кад}}$ ($P - P_{\text{кад}}$), м ²	21
6.	Предельный минимальный и максимальный размеры земельного участка ($P_{\text{мин}}$ и $P_{\text{макс}}$), м ²	$P_{\text{мин}}=400$, $P_{\text{макс}}=1500$
7.	Кадастровый или иной государственный учетный номер (инвентарный) здания, сооружения, объекта незавершенного строительства, расположенного на	54:07:044111:51

КАРТА-ПЛАН ТЕРРИТОРИИ

Сведения об уточняемых земельных участках, необходимые для исправления реестровых ошибок
в сведениях о местоположении их границ

1	2	3
	земельном участке	
8.	Вид (виды) разрешенного использования	Для ведения личного подсобного хозяйства
8.1.	Дополнительные сведения об использовании земельного участка	—
9.	Сведения о земельных участках (землях общего пользования, территории общего пользования), посредством которых обеспечивается доступ	—
10.	Иные сведения	<p>Местоположение и площадь границ земельного участка уточнено для исправления реестровой ошибки, в соответствии с фактическим местоположением на местности, согласно требованиям статьи 42.8 Федерального закона от 24.07.2007 № 221–ФЗ «О кадастровой деятельности».</p> <p>В результате исправления реестровой ошибки площади земельных участков изменены в пределах 10 % от сведений, содержащихся в ЕГРН или в пределах предельно минимальных размерах, установленных Правилами землепользования и застройки Евсинского сельсовета Искитимского района Новосибирской области.</p> <p>В соответствии со статьей 11.9 Земельного кодекса РФ недопустимо появление между земельными участками пересечений (наложений), вклинивания, вкрапливания, изломанности границ, чересполосицы. И в связи с тем, что при образовании земельных участков не подразумевалось образование пересечений (наложений), вклинивания, вкрапливания, изломанности границ, чересполосицы между ними, выявленные нестыковки и наложения можно квалифицировать как реестровые ошибки.</p>

4. Пояснения к сведениям об уточняемом земельном участке с кадастровым номером 54:07:044111:6 :

1. —

1. Сведения о характерных точках границ уточняемого земельного участка с кадастровым номером 54:07:044111:33

Система координат МСК-субъект 54

Зона № 4

Обозначение характерных точек границ	Координаты, м				Метод определения координат	Формулы, примененные для расчета средней квадратической погрешности определения координат характерных точек границ (M _i), с подставленными в такие формулы значениями и итоговые (вычисленные) значения M, м	Описание закрепления точки
	содержатся в Едином государственном реестре недвижимости		определены в результате выполнения комплексных кадастровых работ				
	X	Y	X	Y			

КАРТА-ПЛАН ТЕРРИТОРИИ

Сведения об уточняемых земельных участках, необходимые для исправления реестровых ошибок
в сведениях о местоположении их границ

1	2	3	4	5	6	7	8
н104У	—	—	429788,01	4224788,96	Метод спутниковых геодезических измерений (определений)	$Mt = (Mt1 + Mt2) / 2 = (0,1 + 0,1) / 2 = 0,1 \text{ м}$	—
н105У	—	—	429789,71	4224810,12	Метод спутниковых геодезических измерений (определений)	$Mt = (Mt1 + Mt2) / 2 = (0,1 + 0,1) / 2 = 0,1 \text{ м}$	—
н106У	—	—	429780,28	4224811,87	Метод спутниковых геодезических измерений (определений)	$Mt = (Mt1 + Mt2) / 2 = (0,1 + 0,1) / 2 = 0,1 \text{ м}$	—
н107У	—	—	429769,44	4224812,94	Метод спутниковых геодезических измерений (определений)	$Mt = (Mt1 + Mt2) / 2 = (0,1 + 0,1) / 2 = 0,1 \text{ м}$	—
н108У	—	—	429752,77	4224813,21	Метод спутниковых геодезических измерений (определений)	$Mt = (Mt1 + Mt2) / 2 = (0,1 + 0,1) / 2 = 0,1 \text{ м}$	—
н109У	—	—	429751,31	4224790,79	Метод спутниковых геодезических измерений (определений)	$Mt = (Mt1 + Mt2) / 2 = (0,1 + 0,1) / 2 = 0,1 \text{ м}$	—
105	429787,90	4224815,85	—	—	—	—	—
98	429750,93	4224819,29	—	—	—	—	—
99	429749,47	4224796,87	—	—	—	—	—
106	429786,17	4224795,04	—	—	—	—	—
н104У	—	—	429788,01	4224788,96	Метод спутниковых геодезических измерений (определений)	$Mt = (Mt1 + Mt2) / 2 = (0,1 + 0,1) / 2 = 0,1 \text{ м}$	—

2. Сведения о частях границ уточняемого земельного участка с кадастровым номером 54:07:044111:33

Обозначение части границ		Горизонтальное проложение (S), м	Описание прохождения части границ	Сведения о согласовании местоположения границ (согласовано/спорное)
от т.	до т.			

КАРТА-ПЛАН ТЕРРИТОРИИ

Сведения об уточняемых земельных участках, необходимые для исправления реестровых ошибок
в сведениях о местоположении их границ

1	2	3	4	5
н104У	н105У	21,23	—	согласовано
н105У	н106У	9,59	—	согласовано
н106У	н107У	10,89	—	согласовано
н107У	н108У	16,67	—	согласовано
н108У	н109У	22,47	—	согласовано
н109У	н104У	36,75	—	согласовано

3. Характеристики уточняемого земельного участка с кадастровым номером 54:07:044111:33

№ п/п	Наименование характеристик земельного участка	Значение характеристики
1	2	3
1.	Адрес земельного участка	—
1.1.	Сведения о местоположении земельного участка (при отсутствии адреса) в структурированном в соответствии с федеральной информационной адресной системой виде	обл. Новосибирская, р-н Искитимский, ст. Евсино, ул. Рабочая, дом 10а
1.2.	Дополнительные сведения о местоположении земельного участка	—
2.	Площадь земельного участка ± величина погрешности определения (вычисления) площади ($P \pm \Delta P$), м ²	831±10
3.	Формула, примененная для вычисления предельной погрешности определения площади земельного участка, с подставленными значениями и итоговые (вычисленные) значения (ΔP), м ²	$\Delta P = 3,5 \cdot M_t \cdot \sqrt{P_{\text{док}}} = 3,5 \cdot 0,10 \cdot \sqrt{800} = 10$
4.	Площадь земельного участка согласно сведениям Единого государственного реестра недвижимости ($P_{\text{кад}}$), м ²	800
5.	Оценка расхождения P и $P_{\text{кад}}$ ($P - P_{\text{кад}}$), м ²	31
6.	Предельный минимальный и максимальный размеры земельного участка ($P_{\text{мин}}$ и $P_{\text{макс}}$), м ²	$P_{\text{мин}}=400, P_{\text{макс}}=1500$
7.	Кадастровый или иной государственный учетный номер (инвентарный) здания, сооружения, объекта незавершенного строительства, расположенного на земельном участке	54:07:044111:69
8.	Вид (виды) разрешенного использования	Для ведения личного подсобного хозяйства
8.1.	Дополнительные сведения об использовании земельного участка	—
9.	Сведения о земельных участках (землях общего пользования, территории общего пользования), посредством которых обеспечивается доступ	—
10.	Иные сведения	Местоположение и площадь границ земельного участка уточнено для исправления реестровой ошибки, в соответствии с фактическим местоположением на местности, согласно требованиям статьи 42.8 Федерального закона от 24.07.2007 № 221-ФЗ «О кадастровой деятельности».

КАРТА-ПЛАН ТЕРРИТОРИИ

Сведения об уточняемых земельных участках, необходимые для исправления реестровых ошибок
в сведениях о местоположении их границ

1	2	3
		<p>В результате исправления реестровой ошибки площади земельных участков изменены в пределах 10 % от сведений, содержащихся в ЕГРН или в пределах предельно минимальных размерах, установленных Правилами землепользования и застройки Евсинского сельсовета Искитимского района Новосибирской области.</p> <p>В соответствии со статьей 11.9 Земельного кодекса РФ недопустимо появление между земельными участками пересечений (наложений), вклинивания, вкрапливания, изломанности границ, чересполосицы. И в связи с тем, что при образовании земельных участков не подразумевалось образование пересечений (наложений), вклинивания, вкрапливания, изломанности границ, чересполосицы между ними, выявленные нестыковки и наложения можно квалифицировать как реестровые ошибки.</p>

4. Пояснения к сведениям об уточняемом земельном участке с кадастровым номером 54:07:044111:33 :

1. —

1. Сведения о характерных точках границ уточняемого земельного участка с кадастровым номером 54:07:044111:38

Система координат МСК-субъект 54

Зона № 4

Обозначение характерных точек границ	Координаты, м				Метод определения координат	Формулы, примененные для расчета средней квадратической погрешности определения координат характерных точек границ (M_t), с подставленными в такие формулы значениями и итоговые (вычисленные) значения M_t , м	Описание закрепления точки
	содержатся в Едином государственном реестре недвижимости		определены в результате выполнения комплексных кадастровых работ				
	X	Y	X	Y			
1	2	3	4	5	6	7	8
н117У	—	—	429806,18	4224742,97	Метод спутниковых геодезических измерений (определений)	$M_t = (M_{t1} + M_{t2}) / 2 = (0,1 + 0,1) / 2 = 0,1 \text{ м}$	—
н116У	—	—	429809,71	4224783,17	Метод спутниковых геодезических измерений (определений)	$M_t = (M_{t1} + M_{t2}) / 2 = (0,1 + 0,1) / 2 = 0,1 \text{ м}$	—

КАРТА-ПЛАН ТЕРРИТОРИИ

Сведения об уточняемых земельных участках, необходимые для исправления реестровых ошибок
в сведениях о местоположении их границ

н115У	—	—	429809,81	4224784,53	Метод спутниковых геодезических измерений (определений)	$Mt = (Mt1 + Mt2) / 2 = (0,1 + 0,1) / 2 = 0,1 \text{ м}$	—
н118У	—	—	429810,22	4224791,27	Метод спутниковых геодезических измерений (определений)	$Mt = (Mt1 + Mt2) / 2 = (0,1 + 0,1) / 2 = 0,1 \text{ м}$	—
н119У	—	—	429804,55	4224791,72	Метод спутниковых геодезических измерений (определений)	$Mt = (Mt1 + Mt2) / 2 = (0,1 + 0,1) / 2 = 0,1 \text{ м}$	—
н120У	—	—	429803,68	4224781,69	Метод спутниковых геодезических измерений (определений)	$Mt = (Mt1 + Mt2) / 2 = (0,1 + 0,1) / 2 = 0,1 \text{ м}$	—
н121У	—	—	429797,44	4224782,30	Метод спутниковых геодезических измерений (определений)	$Mt = (Mt1 + Mt2) / 2 = (0,1 + 0,1) / 2 = 0,1 \text{ м}$	—
н122У	—	—	429798,00	4224788,04	Метод спутниковых геодезических измерений (определений)	$Mt = (Mt1 + Mt2) / 2 = (0,1 + 0,1) / 2 = 0,1 \text{ м}$	—
н123У	—	—	429791,93	4224788,63	Метод спутниковых геодезических измерений (определений)	$Mt = (Mt1 + Mt2) / 2 = (0,1 + 0,1) / 2 = 0,1 \text{ м}$	—
н83У	—	—	429789,63	4224765,30	Метод спутниковых геодезических измерений (определений)	$Mt = (Mt1 + Mt2) / 2 = (0,1 + 0,1) / 2 = 0,1 \text{ м}$	—
н82У	—	—	429787,92	4224748,10	Метод спутниковых геодезических измерений (определений)	$Mt = (Mt1 + Mt2) / 2 = (0,1 + 0,1) / 2 = 0,1 \text{ м}$	—
н90У	—	—	429786,10	4224748,24	Метод спутниковых геодезических измерений (определений)	$Mt = (Mt1 + Mt2) / 2 = (0,1 + 0,1) / 2 = 0,1 \text{ м}$	—

КАРТА-ПЛАН ТЕРРИТОРИИ

Сведения об уточняемых земельных участках, необходимые для исправления реестровых ошибок
в сведениях о местоположении их границ

					измерений (определений)		
н124У	—	—	429785,71	4224741,45	Метод спутниковых геодезических измерений (определений)	$Mt = (Mt1 + Mt2) / 2 = (0,1 + 0,1) / 2 = 0,1 \text{ м}$	—
н125У	—	—	429799,63	4224738,78	Метод спутниковых геодезических измерений (определений)	$Mt = (Mt1 + Mt2) / 2 = (0,1 + 0,1) / 2 = 0,1 \text{ м}$	—
н126У	—	—	429805,94	4224737,67	Метод спутниковых геодезических измерений (определений)	$Mt = (Mt1 + Mt2) / 2 = (0,1 + 0,1) / 2 = 0,1 \text{ м}$	—
115	429808,42	4224740,06	—	—	—	—	—
108	429808,66	4224745,36	—	—	—	—	—
109	429812,19	4224785,56	—	—	—	—	—
110	429812,29	4224786,92	—	—	—	—	—
116	429812,70	4224793,66	—	—	—	—	—
117	429806,60	4224794,27	—	—	—	—	—
118	429805,73	4224784,24	—	—	—	—	—
119	429799,49	4224784,85	—	—	—	—	—
120	429800,05	4224790,59	—	—	—	—	—
121	429793,98	4224791,18	—	—	—	—	—
83	429791,68	4224767,85	—	—	—	—	—
84	429789,97	4224750,65	—	—	—	—	—
85	429788,15	4224750,79	—	—	—	—	—
122	429787,76	4224744,00	—	—	—	—	—
123	429801,68	4224741,33	—	—	—	—	—
н117У	—	—	429806,18	4224742,97	Метод спутниковых геодезических измерений (определений)	$Mt = (Mt1 + Mt2) / 2 = (0,1 + 0,1) / 2 = 0,1 \text{ м}$	—

2. Сведения о частях границ уточняемого земельного участка с кадастровым номером 54:07:044111:38

Обозначение части границ		Горизонтальное положение (S), м	Описание прохождения части границ	Сведения о согласовании местоположения границ(согласовано/спорное)
от т.	до т.			

КАРТА-ПЛАН ТЕРРИТОРИИ

Сведения об уточняемых земельных участках, необходимые для исправления реестровых ошибок
в сведениях о местоположении их границ

1	2	3	4	5
н117У	н116У	40,35	—	согласовано
н116У	н115У	1,36	—	согласовано
н115У	н118У	6,75	—	согласовано
н118У	н119У	5,69	—	согласовано
н119У	н120У	10,07	—	согласовано
н120У	н121У	6,27	—	согласовано
н121У	н122У	5,77	—	согласовано
н122У	н123У	6,10	—	согласовано
н123У	н83У	23,44	—	согласовано
н83У	н82У	17,28	—	согласовано
н82У	н90У	1,83	—	согласовано
н90У	н124У	6,80	—	согласовано
н124У	н125У	14,17	—	согласовано
н125У	н126У	6,41	—	согласовано
н126У	н117У	5,31	—	согласовано

3. Характеристики уточняемого земельного участка с кадастровым номером 54:07:044111:38

№ п/п	Наименование характеристик земельного участка	Значение характеристики
1	2	3
1.	Адрес земельного участка	—
1.1.	Сведения о местоположении земельного участка (при отсутствии адреса) в структурированном в соответствии с федеральной информационной адресной системой виде	обл. Новосибирская, р-н Искитимский, ст. Евсино, ул. Рабочая, 6б
1.2.	Дополнительные сведения о местоположении земельного участка	—
2.	Площадь земельного участка ± величина погрешности определения (вычисления) площади ($P \pm \Delta P$), м ²	897±11
3.	Формула, примененная для вычисления предельной погрешности определения площади земельного участка, с подставленными значениями и итоговые (вычисленные) значения (ΔP), м ²	$\Delta P = 3,5 \cdot M_t \cdot \sqrt{P_{\text{док}}} = 3,5 \cdot 0,10 \cdot \sqrt{921} = 11$
4.	Площадь земельного участка согласно сведениям Единого государственного реестра недвижимости ($P_{\text{кад}}$), м ²	921
5.	Оценка расхождения P и $P_{\text{кад}}$ ($P - P_{\text{кад}}$), м ²	-24
6.	Предельный минимальный и максимальный размеры земельного участка ($P_{\text{мин}}$ и $P_{\text{макс}}$), м ²	$P_{\text{мин}}=400, P_{\text{макс}}=1500$
7.	Кадастровый или иной государственный учетный номер (инвентарный) здания, сооружения, объекта незавершенного строительства, расположенного на	—

КАРТА-ПЛАН ТЕРРИТОРИИ

Сведения об уточняемых земельных участках, необходимые для исправления реестровых ошибок
в сведениях о местоположении их границ

1	2	3
	земельном участке	
8.	Вид (виды) разрешенного использования	Для ведения личного подсобного хозяйства
8.1.	Дополнительные сведения об использовании земельного участка	—
9.	Сведения о земельных участках (землях общего пользования, территории общего пользования), посредством которых обеспечивается доступ	—
10.	Иные сведения	<p>Местоположение и площадь границ земельного участка уточнено для исправления реестровой ошибки, в соответствии с фактическим местоположением на местности, согласно требованиям статьи 42.8 Федерального закона от 24.07.2007 № 221–ФЗ «О кадастровой деятельности».</p> <p>В результате исправления реестровой ошибки площади земельных участков изменены в пределах 10 % от сведений, содержащихся в ЕГРН или в пределах предельно минимальных размерах, установленных Правилами землепользования и застройки Евсинского сельсовета Искитимского района Новосибирской области.</p> <p>В соответствии со статьей 11.9 Земельного кодекса РФ недопустимо появление между земельными участками пересечений (наложений), вклинивания, вкрапливания, изломанности границ, чересполосицы. И в связи с тем, что при образовании земельных участков не подразумевалось образование пересечений (наложений), вклинивания, вкрапливания, изломанности границ, чересполосицы между ними, выявленные нестыковки и наложения можно квалифицировать как реестровые ошибки.</p>

4. Пояснения к сведениям об уточняемом земельном участке с кадастровым номером 54:07:044111:38 :

1. —

1. Сведения о характерных точках границ уточняемого земельного участка с кадастровым номером 54:07:044111:39

Система координат МСК-субъект 54

Зона № 4

Обозначение характерных точек границ	Координаты, м				Метод определения координат	Формулы, примененные для расчета средней квадратической погрешности определения координат характерных точек границ (M _i), с подставленными в такие формулы значениями и итоговые (вычисленные) значения M, м	Описание закрепления точки
	содержатся в Едином государственном реестре недвижимости		определены в результате выполнения комплексных кадастровых работ				
	X	Y	X	Y			

КАРТА-ПЛАН ТЕРРИТОРИИ

Сведения об уточняемых земельных участках, необходимые для исправления реестровых ошибок
в сведениях о местоположении их границ

1	2	3	4	5	6	7	8
н91У	—	—	429716,44	4224781,87	Метод спутниковых геодезических измерений (определений)	$Mt = (Mt1 + Mt2) / 2 = (0,1 + 0,1) / 2 = 0,1 \text{ м}$	—
н92У	—	—	429720,32	4224817,28	Метод спутниковых геодезических измерений (определений)	$Mt = (Mt1 + Mt2) / 2 = (0,1 + 0,1) / 2 = 0,1 \text{ м}$	—
н93У	—	—	429708,55	4224817,40	Метод спутниковых геодезических измерений (определений)	$Mt = (Mt1 + Mt2) / 2 = (0,1 + 0,1) / 2 = 0,1 \text{ м}$	—
н94У	—	—	429699,37	4224816,21	Метод спутниковых геодезических измерений (определений)	$Mt = (Mt1 + Mt2) / 2 = (0,1 + 0,1) / 2 = 0,1 \text{ м}$	—
н95У	—	—	429683,14	4224815,80	Метод спутниковых геодезических измерений (определений)	$Mt = (Mt1 + Mt2) / 2 = (0,1 + 0,1) / 2 = 0,1 \text{ м}$	—
н96У	—	—	429674,35	4224815,82	Метод спутниковых геодезических измерений (определений)	$Mt = (Mt1 + Mt2) / 2 = (0,1 + 0,1) / 2 = 0,1 \text{ м}$	—
н66У	—	—	429674,15	4224813,89	Метод спутниковых геодезических измерений (определений)	$Mt = (Mt1 + Mt2) / 2 = (0,1 + 0,1) / 2 = 0,1 \text{ м}$	—
н65У	—	—	429671,04	4224785,20	Метод спутниковых геодезических измерений (определений)	$Mt = (Mt1 + Mt2) / 2 = (0,1 + 0,1) / 2 = 0,1 \text{ м}$	—
92	429681,43	4224820,58	—	—	—	—	—
93	429672,64	4224820,60	—	—	—	—	—
72	429672,44	4224818,67	—	—	—	—	—
73	429669,38	4224790,31	—	—	—	—	—
94	429714,73	4224786,65	—	—	—	—	—

КАРТА-ПЛАН ТЕРРИТОРИИ

Сведения об уточняемых земельных участках, необходимые для исправления реестровых ошибок
в сведениях о местоположении их границ

95	429718,61	4224822,06	—	—	—	—	—
96	429706,84	4224822,18	—	—	—	—	—
97	429697,66	4224820,99	—	—	—	—	—
н91У	—	—	429716,44	4224781,87	Метод спутниковых геодезических измерений (определений)	$M_t = (M_{t1} + M_{t2}) / 2 = (0,1 + 0,1) / 2 = 0,1$ м	—

2. Сведения о частях границ уточняемого земельного участка с кадастровым номером 54:07:044111:39

Обозначение части границ		Горизонтальное проложение (S), м	Описание прохождения части границ	Сведения о согласовании местоположения границ(согласовано/спорное)
от т.	до т.			
1	2	3	4	5
н91У	н92У	35,62	—	согласовано
н92У	н93У	11,77	—	согласовано
н93У	н94У	9,26	—	согласовано
н94У	н95У	16,24	—	согласовано
н95У	н96У	8,79	—	согласовано
н96У	н66У	1,94	—	согласовано
н66У	н65У	28,86	—	согласовано
н65У	н91У	45,52	—	согласовано

3. Характеристики уточняемого земельного участка с кадастровым номером 54:07:044111:39

№ п/п	Наименование характеристик земельного участка	Значение характеристики
1	2	3
1.	Адрес земельного участка	—
1.1.	Сведения о местоположении земельного участка (при отсутствии адреса) в структурированном в соответствии с федеральной информационной адресной системой виде	обл. Новосибирская, р-н Искитимский, ст. Евсино, ул. Рабочая, 6а
1.2.	Дополнительные сведения о местоположении земельного участка	—
2.	Площадь земельного участка ± величина погрешности определения(вычисления) площади ($P \pm \Delta P$), м ²	1508±14
3.	Формула, примененная для вычисления предельной погрешности определения площади земельного участка, с подставленными значениями и итоговые (вычисленные) значения (ΔP), м ²	$\Delta P = 3,5 \cdot M_t \cdot \sqrt{P_{\text{док}}} = 3,5 \cdot 0,10 \cdot \sqrt{1500} = 14$
4.	Площадь земельного участка согласно сведениям Единого государственного реестра недвижимости ($P_{\text{кад}}$), м ²	1500
5.	Оценка расхождения P и $P_{\text{кад}}$ ($P - P_{\text{кад}}$), м ²	8
6.	Предельный минимальный и максимальный размеры земельного участка ($P_{\text{мин}}$ и	$P_{\text{мин}}=400, P_{\text{макс}}=1500$

КАРТА-ПЛАН ТЕРРИТОРИИ**Сведения об уточняемых земельных участках, необходимые для исправления реестровых ошибок
в сведениях о местоположении их границ**

1	2	3
	Р_{макс}), м²	
7.	Кадастровый или иной государственный учетный номер (инвентарный) здания, сооружения, объекта незавершенного строительства, расположенного на земельном участке	—
8.	Вид (виды) разрешенного использования	Для индивидуального жилищного строительства
8.1.	Дополнительные сведения об использовании земельного участка	—
9.	Сведения о земельных участках (землях общего пользования, территории общего пользования), посредством которых обеспечивается доступ	—
10.	Иные сведения	<p>Местоположение и площадь границ земельного участка уточнено для исправления реестровой ошибки, в соответствии с фактическим местоположением на местности, согласно требованиям статьи 42.8 Федерального закона от 24.07.2007 № 221–ФЗ «О кадастровой деятельности».</p> <p>В результате исправления реестровой ошибки площади земельных участков изменены в пределах 10 % от сведений, содержащихся в ЕГРН или в пределах предельно минимальных размеров, установленных Правилами землепользования и застройки Евсинского сельсовета Искитимского района Новосибирской области.</p> <p>В соответствии со статьей 11.9 Земельного кодекса РФ недопустимо появление между земельными участками пересечений (наложений), вклинивания, вкрапливания, изломанности границ, чересполосицы. И в связи с тем, что при образовании земельных участков не подразумевалось образование пересечений (наложений), вклинивания, вкрапливания, изломанности границ, чересполосицы между ними, выявленные нестыковки и наложения можно квалифицировать как реестровые ошибки.</p>

4. Пояснения к сведениям об уточняемом земельном участке с кадастровым номером 54:07:044111:39 :

1. —

1. Сведения о характерных точках границ уточняемого земельного участка с кадастровым номером 54:07:044111:40

Система координат МСК-субъект 54

Зона № 4

КАРТА-ПЛАН ТЕРРИТОРИИ

Сведения об уточняемых земельных участках, необходимые для исправления реестровых ошибок
в сведениях о местоположении их границ

Обозначение характерных точек границ	Координаты, м				Метод определения координат	Формулы, примененные для расчета средней квадратической погрешности определения координат характерных точек границ (M_i), с подставленными в такие формулы значениями и итоговые (вычисленные) значения M_t , м	Описание закрепления точки
	содержатся в Едином государственном реестре недвижимости		определены в результате выполнения комплексных кадастровых работ				
	X	Y	X	Y			
1	2	3	4	5	6	7	8
н91У	—	—	429716,44	4224781,87	Метод спутниковых геодезических измерений (определений)	$M_t = (M_{t1} + M_{t2}) / 2 = (0,1 + 0,1) / 2 = 0,1$ м	—
н97У	—	—	429728,32	4224786,26	Метод спутниковых геодезических измерений (определений)	$M_t = (M_{t1} + M_{t2}) / 2 = (0,1 + 0,1) / 2 = 0,1$ м	—
н98У	—	—	429749,30	4224792,43	Метод спутниковых геодезических измерений (определений)	$M_t = (M_{t1} + M_{t2}) / 2 = (0,1 + 0,1) / 2 = 0,1$ м	—
н99У	—	—	429750,76	4224814,85	Метод спутниковых геодезических измерений (определений)	$M_t = (M_{t1} + M_{t2}) / 2 = (0,1 + 0,1) / 2 = 0,1$ м	—
н100У	—	—	429750,41	4224832,67	Метод спутниковых геодезических измерений (определений)	$M_t = (M_{t1} + M_{t2}) / 2 = (0,1 + 0,1) / 2 = 0,1$ м	—
н101У	—	—	429750,28	4224842,67	Метод спутниковых геодезических измерений (определений)	$M_t = (M_{t1} + M_{t2}) / 2 = (0,1 + 0,1) / 2 = 0,1$ м	—
н102У	—	—	429723,47	4224843,07	Метод спутниковых геодезических измерений (определений)	$M_t = (M_{t1} + M_{t2}) / 2 = (0,1 + 0,1) / 2 = 0,1$ м	—
н103У	—	—	429724,89	4224817,70	Метод спутниковых	$M_t = (M_{t1} + M_{t2}) / 2 = (0,1 + 0,1) / 2 =$	—

КАРТА-ПЛАН ТЕРРИТОРИИ

Сведения об уточняемых земельных участках, необходимые для исправления реестровых ошибок
в сведениях о местоположении их границ

					геодезических измерений (определений)	0,1 м	
н92У	—	—	429720,32	4224817,28	Метод спутниковых геодезических измерений (определений)	$Mt = (Mt1 + Mt2) / 2 = (0,1 + 0,1) / 2 = 0,1$ м	—
98	429750,93	4224819,29	—	—	—	—	—
104	429750,58	4224837,11	—	—	—	—	—
103	429750,45	4224843,82	—	—	—	—	—
102	429722,46	4224844,22	—	—	—	—	—
101	429724,10	4224822,01	—	—	—	—	—
95	429718,61	4224822,06	—	—	—	—	—
94	429714,73	4224786,65	—	—	—	—	—
100	429728,49	4224790,70	—	—	—	—	—
99	429749,47	4224796,87	—	—	—	—	—
н91У	—	—	429716,44	4224781,87	Метод спутниковых геодезических измерений (определений)	$Mt = (Mt1 + Mt2) / 2 = (0,1 + 0,1) / 2 = 0,1$ м	—

2. Сведения о частях границ уточняемого земельного участка с кадастровым номером 54:07:044111:40

Обозначение части границ		Горизонтальное проложение (S), м	Описание прохождения части границ	Сведения о согласовании местоположения границ (согласовано/спорное)
от т.	до т.			
1	2	3	4	5
н91У	н97У	12,67	—	согласовано
н97У	н98У	21,87	—	согласовано
н98У	н99У	22,47	—	согласовано
н99У	н100У	17,82	—	согласовано
н100У	н101У	10,00	—	согласовано
н101У	н102У	26,81	—	согласовано
н102У	н103У	25,41	—	согласовано
н103У	н92У	4,59	—	согласовано
н92У	н91У	35,62	—	согласовано

КАРТА-ПЛАН ТЕРРИТОРИИ

Сведения об уточняемых земельных участках, необходимые для исправления реестровых ошибок
в сведениях о местоположении их границ

3. Характеристики уточняемого земельного участка с кадастровым номером 54:07:044111:40

№ п/п	Наименование характеристик земельного участка	Значение характеристики
1	2	3
1.	Адрес земельного участка	—
1.1.	Сведения о местоположении земельного участка (при отсутствии адреса) в структурированном в соответствии с федеральной информационной адресной системой виде	обл. Новосибирская, р-н Искитимский, ст. Евсино, ул. Рабочая, 10б
1.2.	Дополнительные сведения о местоположении земельного участка	—
2.	Площадь земельного участка ± величина погрешности определения(вычисления) площади ($P \pm \Delta P$), м ²	1605±14
3.	Формула, примененная для вычисления предельной погрешности определения площади земельного участка, с подставленными значениями и итоговые (вычисленные) значения (ΔP), м ²	$\Delta P = 3,5 \cdot M_t \cdot \sqrt{P_{\text{док}}} = 3,5 \cdot 0,10 \cdot \sqrt{1605} = 14$
4.	Площадь земельного участка согласно сведениям Единого государственного реестра недвижимости ($P_{\text{кад}}$), м ²	1605
5.	Оценка расхождения P и $P_{\text{кад}}$ ($P - P_{\text{кад}}$), м ²	0
6.	Предельный минимальный и максимальный размеры земельного участка ($P_{\text{мин}}$ и $P_{\text{макс}}$), м ²	$P_{\text{мин}}=400$, $P_{\text{макс}}=1500$
7.	Кадастровый или иной государственный учетный номер (инвентарный) здания, сооружения, объекта незавершенного строительства, расположенного на земельном участке	—
8.	Вид (виды) разрешенного использования	Для ведения личного подсобного хозяйства
8.1.	Дополнительные сведения об использовании земельного участка	—
9.	Сведения о земельных участках (землях общего пользования, территории общего пользования), посредством которых обеспечивается доступ	—
10.	Иные сведения	<p>Местоположение и площадь границ земельного участка уточнено для исправления реестровой ошибки, в соответствии с фактическим местоположением на местности, согласно требованиям статьи 42.8 Федерального закона от 24.07.2007 № 221-ФЗ «О кадастровой деятельности».</p> <p>В результате исправления реестровой ошибки площади земельных участков изменены в пределах 10 % от сведений, содержащихся в ЕГРН или в пределах предельно минимальных размерах, установленных Правилами землепользования и застройки Евсинского сельсовета Искитимского района Новосибирской области.</p> <p>В соответствии со статьей 11.9 Земельного кодекса РФ недопустимо появление между земельными участками пересечений (наложений), вклинивания, вкрапливания, изломанности границ, чересполосицы. И в связи</p>

КАРТА-ПЛАН ТЕРРИТОРИИ

Сведения об уточняемых земельных участках, необходимые для исправления реестровых ошибок
в сведениях о местоположении их границ

1	2	3
		с тем, что при образовании земельных участков не подразумевалось образование пересечений (наложений), вклинивания, вкрапливания, изломанности границ, чересполосицы между ними, выявленные нестыковки и наложения можно квалифицировать как реестровые ошибки.

4. Пояснения к сведениям об уточняемом земельном участке с кадастровым номером 54:07:044111:40 :

1. —

1. Сведения о характерных точках границ уточняемого земельного участка с кадастровым номером 54:07:044111:66

Система координат МСК-субъект 54

Зона № 4

Обозначение характерных точек границ	Координаты, м				Метод определения координат	Формулы, примененные для расчета средней квадратической погрешности определения координат характерных точек границ (M_i), с подставленными в такие формулы значениями и итоговые (вычисленные) значения M_i , м	Описание закрепления точки
	содержатся в Едином государственном реестре недвижимости		определены в результате выполнения комплексных кадастровых работ				
	X	Y	X	Y			
1	2	3	4	5	6	7	8
н114У	—	—	429816,31	4224784,15	Метод спутниковых геодезических измерений (определений)	$M_t = (M_{t1} + M_{t2}) / 2 = (0,1 + 0,1) / 2 = 0,1$ м	—
н46У	—	—	429816,70	4224790,89	Метод спутниковых геодезических измерений (определений)	$M_t = (M_{t1} + M_{t2}) / 2 = (0,1 + 0,1) / 2 = 0,1$ м	—
н118У	—	—	429810,22	4224791,27	Метод спутниковых геодезических измерений (определений)	$M_t = (M_{t1} + M_{t2}) / 2 = (0,1 + 0,1) / 2 = 0,1$ м	—
н115У	—	—	429809,81	4224784,53	Метод спутниковых геодезических измерений (определений)	$M_t = (M_{t1} + M_{t2}) / 2 = (0,1 + 0,1) / 2 = 0,1$ м	—

КАРТА-ПЛАН ТЕРРИТОРИИ

Сведения об уточняемых земельных участках, необходимые для исправления реестровых ошибок
в сведениях о местоположении их границ

111	429818,79	4224786,54	—	—	—	—	—
1	429819,18	4224793,28	—	—	—	—	—
116	429812,70	4224793,66	—	—	—	—	—
110	429812,29	4224786,92	—	—	—	—	—
н114У	—	—	429816,31	4224784,15	Метод спутниковых геодезических измерений (определений)	$Mt = (Mt1 + Mt2) / 2 = (0,1 + 0,1) / 2 = 0,1$ м	—

2. Сведения о частях границ уточняемого земельного участка с кадастровым номером 54:07:044111:66

Обозначение части границ		Горизонтальное проложение (S), м	Описание прохождения части границ	Сведения о согласовании местоположения границ(согласовано/спорное)
от т.	до т.			
1	2	3	4	5
н114У	н46У	6,75	—	согласовано
н46У	н118У	6,49	—	согласовано
н118У	н115У	6,75	—	согласовано
н115У	н114У	6,51	—	согласовано

3. Характеристики уточняемого земельного участка с кадастровым номером 54:07:044111:66

№ п/п	Наименование характеристик земельного участка	Значение характеристики
1	2	3
1.	Адрес земельного участка	—
1.1.	Сведения о местоположении земельного участка (при отсутствии адреса) в структурированном в соответствии с федеральной информационной адресной системой виде	Новосибирская область, Искитимский район, ст. Евсино, ул. Рабочая, 6Г
1.2.	Дополнительные сведения о местоположении земельного участка	—
2.	Площадь земельного участка ± величина погрешности определения(вычисления) площади ($P \pm \Delta P$), м ²	44±2
3.	Формула, примененная для вычисления предельной погрешности определения площади земельного участка, с подставленными значениями и итоговые (вычисленные) значения (ΔP), м ²	$\Delta P = 3,5 \cdot M_t \cdot \sqrt{P_{\text{док}}} = 3,5 \cdot 0,10 \cdot \sqrt{44} = 2$
4.	Площадь земельного участка согласно сведениям Единого государственного реестра недвижимости ($P_{\text{кад}}$), м ²	44
5.	Оценка расхождения P и $P_{\text{кад}}$ ($P - P_{\text{кад}}$), м ²	0
6.	Предельный минимальный и максимальный размеры земельного участка ($P_{\text{мин}}$ и $P_{\text{макс}}$), м ²	—
7.	Кадастровый или иной государственный учетный номер (инвентарный) здания, сооружения, объекта незавершенного строительства, расположенного на	—

КАРТА-ПЛАН ТЕРРИТОРИИ

Сведения об уточняемых земельных участках, необходимые для исправления реестровых ошибок
в сведениях о местоположении их границ

1	2	3
	земельном участке	
8.	Вид (виды) разрешенного использования	Для ведения личного подсобного хозяйства
8.1.	Дополнительные сведения об использовании земельного участка	—
9.	Сведения о земельных участках (землях общего пользования, территории общего пользования), посредством которых обеспечивается доступ	—
10.	Иные сведения	<p>Местоположение и площадь границ земельного участка уточнено для исправления реестровой ошибки, в соответствии с фактическим местоположением на местности, согласно требованиям статьи 42.8 Федерального закона от 24.07.2007 № 221–ФЗ «О кадастровой деятельности».</p> <p>В результате исправления реестровой ошибки площади земельных участков изменены в пределах 10 % от сведений, содержащихся в ЕГРН или в пределах предельно минимальных размеров, установленных Правилами землепользования и застройки Евсинского сельсовета Искитимского района Новосибирской области.</p> <p>В соответствии со статьей 11.9 Земельного кодекса РФ недопустимо появление между земельными участками пересечений (наложений), вклинивания, вкрапливания, изломанности границ, чересполосицы. И в связи с тем, что при образовании земельных участков не подразумевалось образование пересечений (наложений), вклинивания, вкрапливания, изломанности границ, чересполосицы между ними, выявленные нестыковки и наложения можно квалифицировать как реестровые ошибки.</p>

4. Пояснения к сведениям об уточняемом земельном участке с кадастровым номером 54:07:044111:66 :

1. —

1. Сведения о характерных точках границ уточняемого земельного участка с кадастровым номером 54:07:044111:67

Система координат МСК-субъект 54

Зона № 4

Обозначение характерных точек границ	Координаты, м				Метод определения координат	Формулы, примененные для расчета средней квадратической погрешности определения координат характерных точек границ (M _i), с подставленными в такие формулы значениями и итоговые (вычисленные) значения M _i , м	Описание закрепления точки
	содержатся в Едином государственном реестре недвижимости		определены в результате выполнения комплексных кадастровых работ				
	X	Y	X	Y			
1	2	3	4	5	6	7	8

КАРТА-ПЛАН ТЕРРИТОРИИ

Сведения об уточняемых земельных участках, необходимые для исправления реестровых ошибок
в сведениях о местоположении их границ

н110У	—	—	429832,71	4224740,06	Метод спутниковых геодезических измерений (определений)	$Mt = (Mt1 + Mt2) / 2 = (0,1 + 0,1) / 2 = 0,1 \text{ м}$	—
н111У	—	—	429835,57	4224789,77	Метод спутниковых геодезических измерений (определений)	$Mt = (Mt1 + Mt2) / 2 = (0,1 + 0,1) / 2 = 0,1 \text{ м}$	—
н112У	—	—	429823,39	4224790,49	Метод спутниковых геодезических измерений (определений)	$Mt = (Mt1 + Mt2) / 2 = (0,1 + 0,1) / 2 = 0,1 \text{ м}$	—
н113У	—	—	429822,99	4224783,76	Метод спутниковых геодезических измерений (определений)	$Mt = (Mt1 + Mt2) / 2 = (0,1 + 0,1) / 2 = 0,1 \text{ м}$	—
н114У	—	—	429816,31	4224784,15	Метод спутниковых геодезических измерений (определений)	$Mt = (Mt1 + Mt2) / 2 = (0,1 + 0,1) / 2 = 0,1 \text{ м}$	—
н115У	—	—	429809,81	4224784,53	Метод спутниковых геодезических измерений (определений)	$Mt = (Mt1 + Mt2) / 2 = (0,1 + 0,1) / 2 = 0,1 \text{ м}$	—
н116У	—	—	429809,71	4224783,17	Метод спутниковых геодезических измерений (определений)	$Mt = (Mt1 + Mt2) / 2 = (0,1 + 0,1) / 2 = 0,1 \text{ м}$	—
н117У	—	—	429806,18	4224742,97	Метод спутниковых геодезических измерений (определений)	$Mt = (Mt1 + Mt2) / 2 = (0,1 + 0,1) / 2 = 0,1 \text{ м}$	—
107	429835,19	4224742,45	—	—	—	—	—
112	429838,05	4224792,16	—	—	—	—	—
113	429825,87	4224792,88	—	—	—	—	—
114	429825,47	4224786,15	—	—	—	—	—
111	429818,79	4224786,54	—	—	—	—	—
110	429812,29	4224786,92	—	—	—	—	—

КАРТА-ПЛАН ТЕРРИТОРИИ

Сведения об уточняемых земельных участках, необходимые для исправления реестровых ошибок
в сведениях о местоположении их границ

109	429812,19	4224785,56	—	—	—	—	—
108	429808,66	4224745,36	—	—	—	—	—
н110У	—	—	429832,71	4224740,06	Метод спутниковых геодезических измерений (определений)	$M_t = (M_{t1} + M_{t2}) / 2 = (0,1 + 0,1) / 2 = 0,1 \text{ м}$	—

2. Сведения о частях границ уточняемого земельного участка с кадастровым номером 54:07:044111:67

Обозначение части границ		Горизонтальное проложение (S), м	Описание прохождения части границ	Сведения о согласовании местоположения границ(согласовано/спорное)
от т.	до т.			
1	2	3	4	5
н110У	н111У	49,79	—	согласовано
н111У	н112У	12,20	—	согласовано
н112У	н113У	6,74	—	согласовано
н113У	н114У	6,69	—	согласовано
н114У	н115У	6,51	—	согласовано
н115У	н116У	1,36	—	согласовано
н116У	н117У	40,35	—	согласовано
н117У	н110У	26,69	—	согласовано

3. Характеристики уточняемого земельного участка с кадастровым номером 54:07:044111:67

№ п/п	Наименование характеристик земельного участка	Значение характеристики
1	2	3
1.	Адрес земельного участка	—
1.1.	Сведения о местоположении земельного участка (при отсутствии адреса) в структурированном в соответствии с федеральной информационной адресной системой виде	Новосибирская область, Искитимский район, ст. Евсино, ул. Рабочая, 6а
1.2.	Дополнительные сведения о местоположении земельного участка	—
2.	Площадь земельного участка ± величина погрешности определения(вычисления) площади ($P \pm \Delta P$), м ²	1186±12
3.	Формула, примененная для вычисления предельной погрешности определения площади земельного участка, с подставленными значениями и итоговые (вычисленные) значения (ΔP), м ²	$\Delta P = 3,5 \cdot M_t \cdot \sqrt{P_{\text{док}}} = 3,5 \cdot 0,10 \cdot \sqrt{1186} = 12$
4.	Площадь земельного участка согласно сведениям Единого государственного реестра недвижимости ($P_{\text{кад}}$), м ²	1186
5.	Оценка расхождения P и $P_{\text{кад}}$ ($P - P_{\text{кад}}$), м ²	0
6.	Предельный минимальный и максимальный размеры земельного участка ($P_{\text{мин}}$ и $P_{\text{макс}}$), м ²	$P_{\text{мин}}=400, P_{\text{макс}}=1500$

КАРТА-ПЛАН ТЕРРИТОРИИ

Сведения об уточняемых земельных участках, необходимые для исправления реестровых ошибок
в сведениях о местоположении их границ

1	2	3
7.	Кадастровый или иной государственный учетный номер (инвентарный) здания, сооружения, объекта незавершенного строительства, расположенного на земельном участке	54:07:044111:74
8.	Вид (виды) разрешенного использования	Для ведения личного подсобного хозяйства
8.1.	Дополнительные сведения об использовании земельного участка	—
9.	Сведения о земельных участках (землях общего пользования, территории общего пользования), посредством которых обеспечивается доступ	—
10.	Иные сведения	<p>Местоположение и площадь границ земельного участка уточнено для исправления реестровой ошибки, в соответствии с фактическим местоположением на местности, согласно требованиям статьи 42.8 Федерального закона от 24.07.2007 № 221–ФЗ «О кадастровой деятельности».</p> <p>В результате исправления реестровой ошибки площади земельных участков изменены в пределах 10 % от сведений, содержащихся в ЕГРН или в пределах предельно минимальных размерах, установленных Правилами землепользования и застройки Евсинского сельсовета Искитимского района Новосибирской области.</p> <p>В соответствии со статьей 11.9 Земельного кодекса РФ недопустимо появление между земельными участками пересечений (наложений), вклинивания, вкрапливания, изломанности границ, чересполосицы. И в связи с тем, что при образовании земельных участков не подразумевалось образование пересечений (наложений), вклинивания, вкрапливания, изломанности границ, чересполосицы между ними, выявленные нестыковки и наложения можно квалифицировать как реестровые ошибки.</p>

4. Пояснения к сведениям об уточняемом земельном участке с кадастровым номером 54:07:044111:67 :

1.	—
----	---

1. Сведения о характерных точках границ уточняемого земельного участка с кадастровым номером 54:07:044111:68

Система координат МСК-субъект 54

Зона № 4

КАРТА-ПЛАН ТЕРРИТОРИИ

Сведения об уточняемых земельных участках, необходимые для исправления реестровых ошибок
в сведениях о местоположении их границ

Обозначение характерных точек границ	Координаты, м				Метод определения координат	Формулы, примененные для расчета средней квадратической погрешности определения координат характерных точек границ (M_i), с подставленными в такие формулы значениями и итоговые (вычисленные) значения M_t , м	Описание закрепления точки
	содержатся в Едином государственном реестре недвижимости		определены в результате выполнения комплексных кадастровых работ				
	X	Y	X	Y			
1	2	3	4	5	6	7	8
н113У	—	—	429822,99	4224783,76	Метод спутниковых геодезических измерений (определений)	$M_t = (M_{t1} + M_{t2}) / 2 = (0,1 + 0,1) / 2 = 0,1$ м	—
н112У	—	—	429823,39	4224790,49	Метод спутниковых геодезических измерений (определений)	$M_t = (M_{t1} + M_{t2}) / 2 = (0,1 + 0,1) / 2 = 0,1$ м	—
н46У	—	—	429816,70	4224790,89	Метод спутниковых геодезических измерений (определений)	$M_t = (M_{t1} + M_{t2}) / 2 = (0,1 + 0,1) / 2 = 0,1$ м	—
н114У	—	—	429816,31	4224784,15	Метод спутниковых геодезических измерений (определений)	$M_t = (M_{t1} + M_{t2}) / 2 = (0,1 + 0,1) / 2 = 0,1$ м	—
114	429825,47	4224786,15	—	—	—	—	—
113	429825,87	4224792,88	—	—	—	—	—
1	429819,18	4224793,28	—	—	—	—	—
111	429818,79	4224786,54	—	—	—	—	—
н113У	—	—	429822,99	4224783,76	Метод спутниковых геодезических измерений (определений)	$M_t = (M_{t1} + M_{t2}) / 2 = (0,1 + 0,1) / 2 = 0,1$ м	—

2. Сведения о частях границ уточняемого земельного участка с кадастровым номером 54:07:044111:68

Обозначение части границ		Горизонтальное проложение (S), м	Описание прохождения части границ	Сведения о согласовании местоположения границ(согласовано/спорное)
от т.	до т.			

КАРТА-ПЛАН ТЕРРИТОРИИ

Сведения об уточняемых земельных участках, необходимые для исправления реестровых ошибок
в сведениях о местоположении их границ

1	2	3	4	5
н113У	н112У	6,74	—	согласовано
н112У	н46У	6,70	—	согласовано
н46У	н114У	6,75	—	согласовано
н114У	н113У	6,69	—	согласовано

3. Характеристики уточняемого земельного участка с кадастровым номером 54:07:044111:68

№ п/п	Наименование характеристик земельного участка	Значение характеристики
1	2	3
1.	Адрес земельного участка	—
1.1.	Сведения о местоположении земельного участка (при отсутствии адреса) в структурированном в соответствии с федеральной информационной адресной системой виде	Новосибирская область, Искитимский район, ст. Евсино, ул. Рабочая, ба
1.2.	Дополнительные сведения о местоположении земельного участка	—
2.	Площадь земельного участка ± величина погрешности определения (вычисления) площади ($P \pm \Delta P$), м ²	45±2
3.	Формула, примененная для вычисления предельной погрешности определения площади земельного участка, с подставленными значениями и итоговые (вычисленные) значения (ΔP), м ²	$\Delta P = 3,5 \cdot M_t \cdot \sqrt{P_{\text{док}}} = 3,5 \cdot 0,10 \cdot \sqrt{45} = 2$
4.	Площадь земельного участка согласно сведениям Единого государственного реестра недвижимости ($P_{\text{кад}}$), м ²	45
5.	Оценка расхождения P и $P_{\text{кад}}$ ($P - P_{\text{кад}}$), м ²	0
6.	Предельный минимальный и максимальный размеры земельного участка ($P_{\text{мин}}$ и $P_{\text{макс}}$), м ²	—
7.	Кадастровый или иной государственный учетный номер (инвентарный) здания, сооружения, объекта незавершенного строительства, расположенного на земельном участке	—
8.	Вид (виды) разрешенного использования	Для ведения личного подсобного хозяйства
8.1.	Дополнительные сведения об использовании земельного участка	—
9.	Сведения о земельных участках (землях общего пользования, территории общего пользования), посредством которых обеспечивается доступ	—
10.	Иные сведения	Местоположение и площадь границ земельного участка уточнено для исправления реестровой ошибки, в соответствии с фактическим местоположением на местности, согласно требованиям статьи 42.8 Федерального закона от 24.07.2007 № 221-ФЗ «О кадастровой деятельности». В результате исправления реестровой ошибки площади земельных участков изменены в пределах 10 % от сведений, содержащихся в ЕГРН или в пределах

КАРТА-ПЛАН ТЕРРИТОРИИ

Сведения об уточняемых земельных участках, необходимые для исправления реестровых ошибок
в сведениях о местоположении их границ

1	2	3
		<p>предельно минимальных размерах, установленных Правилами землепользования и застройки Евсинского сельсовета Искитимского района Новосибирской области.</p> <p>В соответствии со статьей 11.9 Земельного кодекса РФ недопустимо появление между земельными участками пересечений (наложений), вклинивания, вкрапливания, изломанности границ, чересполосицы. И в связи с тем, что при образовании земельных участков не подразумевалось образование пересечений (наложений), вклинивания, вкрапливания, изломанности границ, чересполосицы между ними, выявленные нестыковки и наложения можно квалифицировать как реестровые ошибки.</p>

4. Пояснения к сведениям об уточняемом земельном участке с кадастровым номером 54:07:044111:68 :

1. —

1. Сведения о характерных точках границ уточняемого земельного участка с кадастровым номером 54:07:044111:86

Система координат МСК-субъект 54

Зона № 4

Обозначение характерных точек границ	Координаты, м				Метод определения координат	Формулы, примененные для расчета средней квадратической погрешности определения координат характерных точек границ (M_t), с подставленными в такие формулы значениями и итоговые (вычисленные) значения M_t , м	Описание закрепления точки
	содержатся в Едином государственном реестре недвижимости		определены в результате выполнения комплексных кадастровых работ				
	X	Y	X	Y			
1	2	3	4	5	6	7	8
н34У	—	—	429602,61	4224635,80	Метод спутниковых геодезических измерений (определений)	$M_t = (M_{t1} + M_{t2}) / 2 = (0,1 + 0,1) / 2 = 0,1$ м	—
н35У	—	—	429622,96	4224716,16	Метод спутниковых геодезических измерений (определений)	$M_t = (M_{t1} + M_{t2}) / 2 = (0,1 + 0,1) / 2 = 0,1$ м	—
н36У	—	—	429618,58	4224717,26	Метод спутниковых геодезических измерений	$M_t = (M_{t1} + M_{t2}) / 2 = (0,1 + 0,1) / 2 = 0,1$ м	—

КАРТА-ПЛАН ТЕРРИТОРИИ

Сведения об уточняемых земельных участках, необходимые для исправления реестровых ошибок
в сведениях о местоположении их границ

					(определений)		
н37У	—	—	429612,12	4224718,75	Метод спутниковых геодезических измерений (определений)	$Mt = (Mt1 + Mt2) / 2 = (0,1 + 0,1) / 2 = 0,1 \text{ м}$	—
н38У	—	—	429603,50	4224685,56	Метод спутниковых геодезических измерений (определений)	$Mt = (Mt1 + Mt2) / 2 = (0,1 + 0,1) / 2 = 0,1 \text{ м}$	—
н39У	—	—	429592,09	4224638,46	Метод спутниковых геодезических измерений (определений)	$Mt = (Mt1 + Mt2) / 2 = (0,1 + 0,1) / 2 = 0,1 \text{ м}$	—
28	429605,00	4224639,04	—	—	—	—	—
30	429625,35	4224719,40	—	—	—	—	—
27	429614,83	4224722,07	—	—	—	—	—
29	429594,48	4224641,70	—	—	—	—	—
н34У	—	—	429602,61	4224635,80	Метод спутниковых геодезических измерений (определений)	$Mt = (Mt1 + Mt2) / 2 = (0,1 + 0,1) / 2 = 0,1 \text{ м}$	—

2. Сведения о частях границ уточняемого земельного участка с кадастровым номером 54:07:044111:86

Обозначение части границ		Горизонтальное проложение (S), м	Описание прохождения части границ	Сведения о согласовании местоположения границ(согласовано/спорное)
от т.	до т.			
1	2	3	4	5
н34У	н35У	82,90	—	согласовано
н35У	н36У	4,52	—	согласовано
н36У	н37У	6,63	—	согласовано
н37У	н38У	34,29	—	согласовано
н38У	н39У	48,46	—	согласовано
н39У	н34У	10,85	—	согласовано

3. Характеристики уточняемого земельного участка с кадастровым номером 54:07:044111:86

№ п/п	Наименование характеристик земельного участка	Значение характеристики
1	2	3
1.	Адрес земельного участка	—
1.1.	Сведения о местоположении земельного участка (при отсутствии адреса) в	Новосибирская область, Искитимский район, ст.Евсино, ул.Терешковой, 19

КАРТА-ПЛАН ТЕРРИТОРИИ

Сведения об уточняемых земельных участках, необходимые для исправления реестровых ошибок
в сведениях о местоположении их границ

1	2	3
	структурированном в соответствии с федеральной информационной адресной системой в виде	
1.2.	Дополнительные сведения о местоположении земельного участка	—
2.	Площадь земельного участка \pm величина погрешности определения (вычисления) площади ($P \pm \Delta P$), м ²	925 \pm 11
3.	Формула, примененная для вычисления предельной погрешности определения площади земельного участка, с подставленными значениями и итоговые (вычисленные) значения (ΔP), м ²	$\Delta P = 3,5 \cdot M_t \cdot \sqrt{P_{\text{док}}} = 3,5 \cdot 0,10 \cdot \sqrt{900} = 11$
4.	Площадь земельного участка согласно сведениям Единого государственного реестра недвижимости ($P_{\text{кад}}$), м ²	900
5.	Оценка расхождения P и $P_{\text{кад}}$ ($P - P_{\text{кад}}$), м ²	25
6.	Предельный минимальный и максимальный размеры земельного участка ($P_{\text{мин}}$ и $P_{\text{макс}}$), м ²	—
7.	Кадастровый или иной государственный учетный номер (инвентарный) здания, сооружения, объекта незавершенного строительства, расположенного на земельном участке	—
8.	Вид (виды) разрешенного использования	для строительства блока индивидуальных гаражей
8.1.	Дополнительные сведения об использовании земельного участка	—
9.	Сведения о земельных участках (землях общего пользования, территории общего пользования), посредством которых обеспечивается доступ	—
10.	Иные сведения	<p>Местоположение и площадь границ земельного участка уточнено для исправления реестровой ошибки, в соответствии с фактическим местоположением на местности, согласно требованиям статьи 42.8 Федерального закона от 24.07.2007 № 221–ФЗ «О кадастровой деятельности».</p> <p>В результате исправления реестровой ошибки площади земельных участков изменены в пределах 10 % от сведений, содержащихся в ЕГРН или в пределах предельно минимальных размерах, установленных Правилами землепользования и застройки Евсинского сельсовета Искитимского района Новосибирской области.</p> <p>В соответствии со статьей 11.9 Земельного кодекса РФ недопустимо появление между земельными участками пересечений (наложений), вклинивания, вкрапливания, изломанности границ, чересполосицы. И в связи с тем, что при образовании земельных участков не подразумевалось образование пересечений (наложений), вклинивания, вкрапливания, изломанности границ, чересполосицы между ними, выявленные нестыковки и наложения можно квалифицировать как реестровые ошибки.</p>

КАРТА-ПЛАН ТЕРРИТОРИИ

Сведения об уточняемых земельных участках, необходимые для исправления реестровых ошибок
в сведениях о местоположении их границ

1	2	3
---	---	---

4. Пояснения к сведениям об уточняемом земельном участке с кадастровым номером 54:07:044111:86 :

1.	—
----	---

1. Сведения о характерных точках границ уточняемого земельного участка с кадастровым номером 54:07:044111:87

Система координат МСК-субъект 54

Зона № 4

Обозначение характерных точек границ	Координаты, м				Метод определения координат	Формулы, примененные для расчета средней квадратической погрешности определения координат характерных точек границ (M_i), с подставленными в такие формулы значениями и итоговые (вычисленные) значения M_i , м	Описание закрепления точки
	содержатся в Едином государственном реестре недвижимости		определены в результате выполнения комплексных кадастровых работ				
	X	Y	X	Y			
1	2	3	4	5	6	7	8
н15У	—	—	429560,75	4224618,86	Метод спутниковых геодезических измерений (определений)	$M_t = (M_{t1} + M_{t2}) / 2 = (0,1 + 0,1) / 2 = 0,1$ м	—
н16У	—	—	429561,59	4224623,61	Метод спутниковых геодезических измерений (определений)	$M_t = (M_{t1} + M_{t2}) / 2 = (0,1 + 0,1) / 2 = 0,1$ м	—
н17У	—	—	429564,23	4224639,09	Метод спутниковых геодезических измерений (определений)	$M_t = (M_{t1} + M_{t2}) / 2 = (0,1 + 0,1) / 2 = 0,1$ м	—
н18У	—	—	429565,37	4224645,85	Метод спутниковых геодезических измерений (определений)	$M_t = (M_{t1} + M_{t2}) / 2 = (0,1 + 0,1) / 2 = 0,1$ м	—
н19У	—	—	429569,19	4224669,08	Метод спутниковых геодезических измерений (определений)	$M_t = (M_{t1} + M_{t2}) / 2 = (0,1 + 0,1) / 2 = 0,1$ м	—
н20У	—	—	429569,85	4224672,29	Метод спутниковых	$M_t = (M_{t1} + M_{t2}) / 2 = (0,1 + 0,1) / 2 =$	—

КАРТА-ПЛАН ТЕРРИТОРИИ

Сведения об уточняемых земельных участках, необходимые для исправления реестровых ошибок
в сведениях о местоположении их границ

					геодезических измерений (определений)	0,1 м	
н21У	—	—	429557,45	4224675,09	Метод спутниковых геодезических измерений (определений)	$Mt = (Mt1 + Mt2) / 2 = (0,1 + 0,1) / 2 = 0,1 \text{ м}$	—
н22У	—	—	429557,21	4224674,00	Метод спутниковых геодезических измерений (определений)	$Mt = (Mt1 + Mt2) / 2 = (0,1 + 0,1) / 2 = 0,1 \text{ м}$	—
н23У	—	—	429549,29	4224676,14	Метод спутниковых геодезических измерений (определений)	$Mt = (Mt1 + Mt2) / 2 = (0,1 + 0,1) / 2 = 0,1 \text{ м}$	—
н24У	—	—	429540,57	4224647,03	Метод спутниковых геодезических измерений (определений)	$Mt = (Mt1 + Mt2) / 2 = (0,1 + 0,1) / 2 = 0,1 \text{ м}$	—
н25У	—	—	429538,00	4224640,02	Метод спутниковых геодезических измерений (определений)	$Mt = (Mt1 + Mt2) / 2 = (0,1 + 0,1) / 2 = 0,1 \text{ м}$	—
н26У	—	—	429537,11	4224634,12	Метод спутниковых геодезических измерений (определений)	$Mt = (Mt1 + Mt2) / 2 = (0,1 + 0,1) / 2 = 0,1 \text{ м}$	—
н27У	—	—	429536,80	4224630,05	Метод спутниковых геодезических измерений (определений)	$Mt = (Mt1 + Mt2) / 2 = (0,1 + 0,1) / 2 = 0,1 \text{ м}$	—
н28У	—	—	429535,54	4224623,38	Метод спутниковых геодезических измерений (определений)	$Mt = (Mt1 + Mt2) / 2 = (0,1 + 0,1) / 2 = 0,1 \text{ м}$	—
н29У	—	—	429539,83	4224622,56	Метод спутниковых геодезических измерений	$Mt = (Mt1 + Mt2) / 2 = (0,1 + 0,1) / 2 = 0,1 \text{ м}$	—

КАРТА-ПЛАН ТЕРРИТОРИИ

Сведения об уточняемых земельных участках, необходимые для исправления реестровых ошибок
в сведениях о местоположении их границ

					(определений)		
8	429563,57	4224621,08	—	—	—	—	—
22	429564,41	4224625,83	—	—	—	—	—
21	429567,05	4224641,31	—	—	—	—	—
20	429568,19	4224648,07	—	—	—	—	—
19	429572,10	4224671,22	—	—	—	—	—
18	429572,76	4224674,43	—	—	—	—	—
17	429560,36	4224677,23	—	—	—	—	—
16	429560,12	4224676,14	—	—	—	—	—
15	429552,20	4224678,28	—	—	—	—	—
14	429543,48	4224649,17	—	—	—	—	—
13	429540,91	4224642,16	—	—	—	—	—
12	429540,02	4224636,26	—	—	—	—	—
11	429539,71	4224632,19	—	—	—	—	—
10	429538,45	4224625,52	—	—	—	—	—
9	429542,74	4224624,70	—	—	—	—	—
н15У	—	—	429560,75	4224618,86	Метод спутниковых геодезических измерений (определений)	$Mt = (Mt1 + Mt2) / 2 = (0,1 + 0,1) / 2 = 0,1 \text{ м}$	—

2. Сведения о частях границ уточняемого земельного участка с кадастровым номером 54:07:044111:87

Обозначение части границ		Горизонтальное проложение (S), м	Описание прохождения части границ	Сведения о согласовании местоположения границ(согласовано/спорное)
от т.	до т.			
1	2	3	4	5
н15У	н16У	4,82	—	согласовано
н16У	н17У	15,70	—	согласовано
н17У	н18У	6,86	—	согласовано
н18У	н19У	23,54	—	согласовано
н19У	н20У	3,28	—	согласовано
н20У	н21У	12,71	—	согласовано
н21У	н22У	1,12	—	согласовано
н22У	н23У	8,20	—	согласовано
н23У	н24У	30,39	—	согласовано
н24У	н25У	7,47	—	согласовано
н25У	н26У	5,97	—	согласовано
н26У	н27У	4,08	—	согласовано

КАРТА-ПЛАН ТЕРРИТОРИИ

Сведения об уточняемых земельных участках, необходимые для исправления реестровых ошибок
в сведениях о местоположении их границ

н27У	н28У	6,79	—	согласовано
н28У	н29У	4,37	—	согласовано
н29У	н15У	21,24	—	согласовано

3. Характеристики уточняемого земельного участка с кадастровым номером 54:07:044111:87

№ п/п	Наименование характеристик земельного участка	Значение характеристики
1	2	3
1.	Адрес земельного участка	—
1.1.	Сведения о местоположении земельного участка (при отсутствии адреса) в структурированном в соответствии с федеральной информационной адресной системой виде	Новосибирская область, р-н Искитимский, ст Евсино, ул Терешковой, дом № 13, квартира № 1
1.2.	Дополнительные сведения о местоположении земельного участка	—
2.	Площадь земельного участка ± величина погрешности определения (вычисления) площади ($P \pm \Delta P$), м ²	1305±13
3.	Формула, примененная для вычисления предельной погрешности определения площади земельного участка, с подставленными значениями и итоговые (вычисленные) значения (ΔP), м ²	$\Delta P = 3,5 \cdot M_t \cdot \sqrt{P_{\text{док}}} = 3,5 \cdot 0,10 \cdot \sqrt{1300} = 13$
4.	Площадь земельного участка согласно сведениям Единого государственного реестра недвижимости ($P_{\text{кад}}$), м ²	1300
5.	Оценка расхождения P и $P_{\text{кад}}$ ($P - P_{\text{кад}}$), м ²	5
6.	Предельный минимальный и максимальный размеры земельного участка ($P_{\text{мин}}$ и $P_{\text{макс}}$), м ²	$P_{\text{мин}}=400$, $P_{\text{макс}}=1500$
7.	Кадастровый или иной государственный учетный номер (инвентарный) здания, сооружения, объекта незавершенного строительства, расположенного на земельном участке	54:07:044116:22
8.	Вид (виды) разрешенного использования	для ведения личного подсобного хозяйства
8.1.	Дополнительные сведения об использовании земельного участка	—
9.	Сведения о земельных участках (землях общего пользования, территории общего пользования), посредством которых обеспечивается доступ	—
10.	Иные сведения	Местоположение и площадь границ земельного участка уточнено для исправления реестровой ошибки, в соответствии с фактическим местоположением на местности, согласно требованиям статьи 42.8 Федерального закона от 24.07.2007 № 221–ФЗ «О кадастровой деятельности». В результате исправления реестровой ошибки площади земельных участков изменены в пределах 10 % от сведений, содержащихся в ЕГРН или в пределах предельно минимальных размерах, установленных Правилами землепользования и застройки Евсинского сельсовета Искитимского района Новосибирской области.

КАРТА-ПЛАН ТЕРРИТОРИИ

Сведения об уточняемых земельных участках, необходимые для исправления реестровых ошибок
в сведениях о местоположении их границ

1	2	3
		В соответствии со статьей 11.9 Земельного кодекса РФ недопустимо появление между земельными участками пересечений (наложений), вклинивания, вкрапливания, изломанности границ, чересполосицы. И в связи с тем, что при образовании земельных участков не подразумевалось образование пересечений (наложений), вклинивания, вкрапливания, изломанности границ, чересполосицы между ними, выявленные нестыковки и наложения можно квалифицировать как реестровые ошибки.

4. Пояснения к сведениям об уточняемом земельном участке с кадастровым номером 54:07:044111:87 :

1. —

1. Сведения о характерных точках границ уточняемого земельного участка с кадастровым номером 54:07:044111:92

Система координат МСК-субъект 54

Зона № 4

Обозначение характерных точек границ	Координаты, м				Метод определения координат	Формулы, примененные для расчета средней квадратической погрешности определения координат характерных точек границ (M_t), с подставленными в такие формулы значениями и итоговые (вычисленные) значения M_t , м	Описание закрепления точки
	содержатся в Едином государственном реестре недвижимости		определены в результате выполнения комплексных кадастровых работ				
	X	Y	X	Y			
1	2	3	4	5	6	7	8
н138У	—	—	429798,21	4224689,46	Метод спутниковых геодезических измерений (определений)	$M_t = (M_{t1} + M_{t2}) / 2 = (0,1 + 0,1) / 2 = 0,1$ м	—
н139У	—	—	429801,74	4224691,69	Метод спутниковых геодезических измерений (определений)	$M_t = (M_{t1} + M_{t2}) / 2 = (0,1 + 0,1) / 2 = 0,1$ м	—
н134У	—	—	429803,71	4224713,22	Метод спутниковых геодезических измерений (определений)	$M_t = (M_{t1} + M_{t2}) / 2 = (0,1 + 0,1) / 2 = 0,1$ м	—
н137У	—	—	429774,91	4224715,77	Метод спутниковых	$M_t = (M_{t1} + M_{t2}) / 2 = (0,1 + 0,1) / 2 =$	—

КАРТА-ПЛАН ТЕРРИТОРИИ

Сведения об уточняемых земельных участках, необходимые для исправления реестровых ошибок
в сведениях о местоположении их границ

					геодезических измерений (определений)	0,1 м	
н136У	—	—	429771,91	4224716,04	Метод спутниковых геодезических измерений (определений)	$Mt = (Mt1 + Mt2) / 2 = (0,1 + 0,1) / 2 = 0,1 \text{ м}$	—
н140У	—	—	429770,43	4224701,24	Метод спутниковых геодезических измерений (определений)	$Mt = (Mt1 + Mt2) / 2 = (0,1 + 0,1) / 2 = 0,1 \text{ м}$	—
н141У	—	—	429770,14	4224698,31	Метод спутниковых геодезических измерений (определений)	$Mt = (Mt1 + Mt2) / 2 = (0,1 + 0,1) / 2 = 0,1 \text{ м}$	—
н142У	—	—	429770,04	4224697,26	Метод спутниковых геодезических измерений (определений)	$Mt = (Mt1 + Mt2) / 2 = (0,1 + 0,1) / 2 = 0,1 \text{ м}$	—
н143У	—	—	429769,74	4224694,32	Метод спутниковых геодезических измерений (определений)	$Mt = (Mt1 + Mt2) / 2 = (0,1 + 0,1) / 2 = 0,1 \text{ м}$	—
н144У	—	—	429772,72	4224693,79	Метод спутниковых геодезических измерений (определений)	$Mt = (Mt1 + Mt2) / 2 = (0,1 + 0,1) / 2 = 0,1 \text{ м}$	—
н145У	—	—	429787,25	4224691,20	Метод спутниковых геодезических измерений (определений)	$Mt = (Mt1 + Mt2) / 2 = (0,1 + 0,1) / 2 = 0,1 \text{ м}$	—
н146У	—	—	429797,09	4224689,57	Метод спутниковых геодезических измерений (определений)	$Mt = (Mt1 + Mt2) / 2 = (0,1 + 0,1) / 2 = 0,1 \text{ м}$	—
136	429801,16	4224691,78	—	—	—	—	—
135	429804,22	4224694,08	—	—	—	—	—
133	429806,19	4224715,71	—	—	—	—	—

КАРТА-ПЛАН ТЕРРИТОРИИ

Сведения об уточняемых земельных участках, необходимые для исправления реестровых ошибок
в сведениях о местоположении их границ

132	429776,96	4224718,32	—	—	—	—	—
131	429773,96	4224718,59	—	—	—	—	—
143	429772,48	4224703,79	—	—	—	—	—
142	429772,19	4224700,86	—	—	—	—	—
141	429772,09	4224699,81	—	—	—	—	—
140	429771,79	4224696,87	—	—	—	—	—
139	429774,77	4224696,34	—	—	—	—	—
138	429789,30	4224693,75	—	—	—	—	—
137	429799,14	4224692,12	—	—	—	—	—
н138У	—	—	429798,21	4224689,46	Метод спутниковых геодезических измерений (определений)	$Mt = (Mt1 + Mt2) / 2 = (0,1 + 0,1) / 2 = 0,1 \text{ м}$	—

2. Сведения о частях границ уточняемого земельного участка с кадастровым номером 54:07:044111:92

Обозначение части границ		Горизонтальное проложение (S), м	Описание прохождения части границ	Сведения о согласовании местоположения границ(согласовано/спорное)
от т.	до т.			
1	2	3	4	5
н138У	н139У	4,18	—	согласовано
н139У	н134У	21,62	—	согласовано
н134У	н137У	28,91	—	согласовано
н137У	н136У	3,01	—	согласовано
н136У	н140У	14,87	—	согласовано
н140У	н141У	2,94	—	согласовано
н141У	н142У	1,05	—	согласовано
н142У	н143У	2,96	—	согласовано
н143У	н144У	3,03	—	согласовано
н144У	н145У	14,76	—	согласовано
н145У	н146У	9,97	—	согласовано
н146У	н138У	1,13	—	согласовано

3. Характеристики уточняемого земельного участка с кадастровым номером 54:07:044111:92

№ п/п	Наименование характеристик земельного участка	Значение характеристики
1	2	3
1.	Адрес земельного участка	—
1.1.	Сведения о местоположении земельного участка (при отсутствии адреса) в структурированном в соответствии с федеральной информационной адресной	Новосибирская область, р-н Искитимский, ст. Евсино, ул. Рабочая

КАРТА-ПЛАН ТЕРРИТОРИИ

Сведения об уточняемых земельных участках, необходимые для исправления реестровых ошибок
в сведениях о местоположении их границ

1	2	3
	системой виде	
1.2.	Дополнительные сведения о местоположении земельного участка	—
2.	Площадь земельного участка \pm величина погрешности определения (вычисления) площади ($P \pm \Delta P$), м ²	738 \pm 10
3.	Формула, примененная для вычисления предельной погрешности определения площади земельного участка, с подставленными значениями и итоговые (вычисленные) значения (ΔP), м ²	$\Delta P = 3,5 \cdot M_t \cdot \sqrt{P_{\text{док}}} = 3,5 \cdot 0,10 \cdot \sqrt{749} = 10$
4.	Площадь земельного участка согласно сведениям Единого государственного реестра недвижимости ($P_{\text{кад}}$), м ²	749
5.	Оценка расхождения P и $P_{\text{кад}}$ ($P - P_{\text{кад}}$), м ²	-11
6.	Предельный минимальный и максимальный размеры земельного участка ($P_{\text{мин}}$ и $P_{\text{макс}}$), м ²	—
7.	Кадастровый или иной государственный учетный номер (инвентарный) здания, сооружения, объекта незавершенного строительства, расположенного на земельном участке	—
8.	Вид (виды) разрешенного использования	для размещения и обслуживания здания гаража
8.1.	Дополнительные сведения об использовании земельного участка	—
9.	Сведения о земельных участках (землях общего пользования, территории общего пользования), посредством которых обеспечивается доступ	—
10.	Иные сведения	<p>Местоположение и площадь границ земельного участка уточнено для исправления реестровой ошибки, в соответствии с фактическим местоположением на местности, согласно требованиям статьи 42.8 Федерального закона от 24.07.2007 № 221-ФЗ «О кадастровой деятельности».</p> <p>В результате исправления реестровой ошибки площади земельных участков изменены в пределах 10 % от сведений, содержащихся в ЕГРН или в пределах предельно минимальных размерах, установленных Правилами землепользования и застройки Евсинского сельсовета Искитимского района Новосибирской области.</p> <p>В соответствии со статьей 11.9 Земельного кодекса РФ недопустимо появление между земельными участками пересечений (наложений), вклинивания, вкрапливания, изломанности границ, чересполосицы. И в связи с тем, что при образовании земельных участков не подразумевалось образование пересечений (наложений), вклинивания, вкрапливания, изломанности границ, чересполосицы между ними, выявленные нестыковки и наложения можно квалифицировать как реестровые ошибки.</p>

КАРТА-ПЛАН ТЕРРИТОРИИ

Сведения об уточняемых земельных участках, необходимые для исправления реестровых ошибок
в сведениях о местоположении их границ

4. Пояснения к сведениям об уточняемом земельном участке с кадастровым номером 54:07:044111:92 :

1. —

1. Сведения о характерных точках границ уточняемого земельного участка с кадастровым номером 54:07:044111:93

Система координат МСК-субъект 54

Зона № 4

Обозначение характерных точек границ	Координаты, м				Метод определения координат	Формулы, примененные для расчета средней квадратической погрешности определения координат характерных точек границ (M_i), с подставленными в такие формулы значениями и итоговые (вычисленные) значения M , м	Описание закрепления точки
	содержатся в Едином государственном реестре недвижимости		определены в результате выполнения комплексных кадастровых работ				
	X	Y	X	Y			
1	2	3	4	5	6	7	8
н134У	—	—	429803,71	4224713,22	Метод спутниковых геодезических измерений (определений)	$M_t = (M_{t1} + M_{t2}) / 2 = (0,1 + 0,1) / 2 = 0,1 \text{ м}$	—
н131У	—	—	429804,56	4224722,53	Метод спутниковых геодезических измерений (определений)	$M_t = (M_{t1} + M_{t2}) / 2 = (0,1 + 0,1) / 2 = 0,1 \text{ м}$	—
н133У	—	—	429775,85	4224725,18	Метод спутниковых геодезических измерений (определений)	$M_t = (M_{t1} + M_{t2}) / 2 = (0,1 + 0,1) / 2 = 0,1 \text{ м}$	—
н132У	—	—	429772,85	4224725,45	Метод спутниковых геодезических измерений (определений)	$M_t = (M_{t1} + M_{t2}) / 2 = (0,1 + 0,1) / 2 = 0,1 \text{ м}$	—
н135У	—	—	429772,66	4224723,51	Метод спутниковых геодезических измерений (определений)	$M_t = (M_{t1} + M_{t2}) / 2 = (0,1 + 0,1) / 2 = 0,1 \text{ м}$	—
н136У	—	—	429771,91	4224716,04	Метод спутниковых геодезических измерений	$M_t = (M_{t1} + M_{t2}) / 2 = (0,1 + 0,1) / 2 = 0,1 \text{ м}$	—

КАРТА-ПЛАН ТЕРРИТОРИИ

Сведения об уточняемых земельных участках, необходимые для исправления реестровых ошибок
в сведениях о местоположении их границ

						(определений)		
н137У	—	—	429774,91	4224715,77	Метод спутниковых геодезических измерений (определений)	$Mt = (Mt1 + Mt2) / 2 = (0,1 + 0,1) / 2 = 0,1 \text{ м}$	—	
133	429806,19	4224715,71	—	—	—	—	—	—
130	429807,05	4224725,10	—	—	—	—	—	—
129	429777,90	4224727,73	—	—	—	—	—	—
128	429774,90	4224728,00	—	—	—	—	—	—
134	429774,71	4224726,06	—	—	—	—	—	—
131	429773,96	4224718,59	—	—	—	—	—	—
132	429776,96	4224718,32	—	—	—	—	—	—
н134У	—	—	429803,71	4224713,22	Метод спутниковых геодезических измерений (определений)	$Mt = (Mt1 + Mt2) / 2 = (0,1 + 0,1) / 2 = 0,1 \text{ м}$	—	

2. Сведения о частях границ уточняемого земельного участка с кадастровым номером 54:07:044111:93

Обозначение части границ		Горизонтальное проложение (S), м	Описание прохождения части границ	Сведения о согласовании местоположения границ(согласовано/спорное)
от т.	до т.			
1	2	3	4	5
н134У	н131У	9,35	—	согласовано
н131У	н133У	28,83	—	согласовано
н133У	н132У	3,01	—	согласовано
н132У	н135У	1,95	—	согласовано
н135У	н136У	7,51	—	согласовано
н136У	н137У	3,01	—	согласовано
н137У	н134У	28,91	—	согласовано

3. Характеристики уточняемого земельного участка с кадастровым номером 54:07:044111:93

№ п/п	Наименование характеристик земельного участка	Значение характеристики
1	2	3
1.	Адрес земельного участка	—
1.1.	Сведения о местоположении земельного участка (при отсутствии адреса) в структурированном в соответствии с федеральной информационной адресной системой виде	Новосибирская область, р-н Искитимский, ст. Евсино, ул. Рабочая
1.2.	Дополнительные сведения о местоположении земельного участка	—

КАРТА-ПЛАН ТЕРРИТОРИИ

Сведения об уточняемых земельных участках, необходимые для исправления реестровых ошибок
в сведениях о местоположении их границ

1	2	3
2.	Площадь земельного участка ± величина погрешности определения(вычисления) площади ($P \pm \Delta P$), м ²	300±6
3.	Формула, примененная для вычисления предельной погрешности определения площади земельного участка, с подставленными значениями и итоговые (вычисленные) значения (ΔP), м ²	$\Delta P = 3,5 \cdot M_t \cdot \sqrt{P_{\text{док}}} = 3,5 \cdot 0,10 \cdot \sqrt{305} = 6$
4.	Площадь земельного участка согласно сведениям Единого государственного реестра недвижимости ($P_{\text{кад}}$), м ²	305
5.	Оценка расхождения P и $P_{\text{кад}}$ ($P - P_{\text{кад}}$), м ²	-5
6.	Предельный минимальный и максимальный размеры земельного участка ($P_{\text{мин}}$ и $P_{\text{макс}}$), м ²	—
7.	Кадастровый или иной государственный учетный номер (инвентарный) здания, сооружения, объекта незавершенного строительства, расположенного на земельном участке	—
8.	Вид (виды) разрешенного использования	для размещения и обслуживания здания гаража
8.1.	Дополнительные сведения об использовании земельного участка	—
9.	Сведения о земельных участках (землях общего пользования, территории общего пользования), посредством которых обеспечивается доступ	—
10.	Иные сведения	<p>Местоположение и площадь границ земельного участка уточнено для исправления реестровой ошибки, в соответствии с фактическим местоположением на местности, согласно требованиям статьи 42.8 Федерального закона от 24.07.2007 № 221-ФЗ «О кадастровой деятельности».</p> <p>В результате исправления реестровой ошибки площади земельных участков изменены в пределах 10 % от сведений, содержащихся в ЕГРН или в пределах предельно минимальных размерах, установленных Правилами землепользования и застройки Евсинского сельсовета Искитимского района Новосибирской области.</p> <p>В соответствии со статьей 11.9 Земельного кодекса РФ недопустимо появление между земельными участками пересечений (наложений), вклинивания, вкрапливания, изломанности границ, чересполосицы. И в связи с тем, что при образовании земельных участков не подразумевалось образование пересечений (наложений), вклинивания, вкрапливания, изломанности границ, чересполосицы между ними, выявленные нестыковки и наложения можно квалифицировать как реестровые ошибки.</p>

КАРТА-ПЛАН ТЕРРИТОРИИ

Сведения об уточняемых земельных участках, необходимые для исправления реестровых ошибок
в сведениях о местоположении их границ

4. Пояснения к сведениям об уточняемом земельном участке с кадастровым номером 54:07:044111:93 :

1. —

1. Сведения о характерных точках границ уточняемого земельного участка с кадастровым номером 54:07:044111:94

Система координат МСК-субъект 54

Зона № 4

Обозначение характерных точек границ	Координаты, м				Метод определения координат	Формулы, примененные для расчета средней квадратической погрешности определения координат характерных точек границ (M_t), с подставленными в такие формулы значениями и итоговые (вычисленные) значения M_t , м	Описание закрепления точки
	содержатся в Едином государственном реестре недвижимости		определены в результате выполнения комплексных кадастровых работ				
	X	Y	X	Y			
1	2	3	4	5	6	7	8
н131У	—	—	429804,56	4224722,53	Метод спутниковых геодезических измерений (определений)	$M_t = (M_{t1} + M_{t2}) / 2 = (0,1 + 0,1) / 2 = 0,1 \text{ м}$	—
н127У	—	—	429805,43	4224732,09	Метод спутниковых геодезических измерений (определений)	$M_t = (M_{t1} + M_{t2}) / 2 = (0,1 + 0,1) / 2 = 0,1 \text{ м}$	—
н130У	—	—	429776,78	4224734,60	Метод спутниковых геодезических измерений (определений)	$M_t = (M_{t1} + M_{t2}) / 2 = (0,1 + 0,1) / 2 = 0,1 \text{ м}$	—
н129У	—	—	429773,79	4224734,87	Метод спутниковых геодезических измерений (определений)	$M_t = (M_{t1} + M_{t2}) / 2 = (0,1 + 0,1) / 2 = 0,1 \text{ м}$	—
н132У	—	—	429772,85	4224725,45	Метод спутниковых геодезических измерений (определений)	$M_t = (M_{t1} + M_{t2}) / 2 = (0,1 + 0,1) / 2 = 0,1 \text{ м}$	—
н133У	—	—	429775,85	4224725,18	Метод спутниковых геодезических измерений	$M_t = (M_{t1} + M_{t2}) / 2 = (0,1 + 0,1) / 2 = 0,1 \text{ м}$	—

КАРТА-ПЛАН ТЕРРИТОРИИ

Сведения об уточняемых земельных участках, необходимые для исправления реестровых ошибок
в сведениях о местоположении их границ

						(определений)		
130	429807,05	4224725,10	—	—	—	—	—	—
126	429807,91	4224734,54	—	—	—	—	—	—
125	429778,83	4224737,15	—	—	—	—	—	—
124	429775,84	4224737,42	—	—	—	—	—	—
128	429774,90	4224728,00	—	—	—	—	—	—
129	429777,90	4224727,73	—	—	—	—	—	—
н131У	—	—	429804,56	4224722,53	Метод спутниковых геодезических измерений (определений)	$M_t = (M_{t1} + M_{t2}) / 2 = (0,1 + 0,1) / 2 = 0,1$ м	—	—

2. Сведения о частях границ уточняемого земельного участка с кадастровым номером 54:07:044111:94

Обозначение части границ		Горизонтальное проложение (S), м	Описание прохождения части границ	Сведения о согласовании местоположения границ(согласовано/спорное)
от т.	до т.			
1	2	3	4	5
н131У	н127У	9,60	—	согласовано
н127У	н130У	28,76	—	согласовано
н130У	н129У	3,00	—	согласовано
н129У	н132У	9,47	—	согласовано
н132У	н133У	3,01	—	согласовано
н133У	н131У	28,83	—	согласовано

3. Характеристики уточняемого земельного участка с кадастровым номером 54:07:044111:94

№ п/п	Наименование характеристик земельного участка	Значение характеристики
1	2	3
1.	Адрес земельного участка	—
1.1.	Сведения о местоположении земельного участка (при отсутствии адреса) в структурированном в соответствии с федеральной информационной адресной системой виде	Новосибирская область, р-н Искитимский, ст. Евсино, ул. Рабочая
1.2.	Дополнительные сведения о местоположении земельного участка	—
2.	Площадь земельного участка ± величина погрешности определения(вычисления) площади ($P \pm \Delta P$), м ²	303±6
3.	Формула, примененная для вычисления предельной погрешности определения площади земельного участка, с подставленными значениями и итоговые (вычисленные) значения (ΔP), м ²	$\Delta P = 3,5 \cdot M_t \cdot \sqrt{P_{\text{док}}} = 3,5 \cdot 0,10 \cdot \sqrt{305} = 6$
4.	Площадь земельного участка согласно сведениям Единого государственного реестра недвижимости ($P_{\text{кад}}$), м ²	305

КАРТА-ПЛАН ТЕРРИТОРИИ

Сведения об уточняемых земельных участках, необходимые для исправления реестровых ошибок
в сведениях о местоположении их границ

1	2	3
5.	Оценка расхождения Р и Ркад (Р – Ркад), м ²	-2
6.	Предельный минимальный и максимальный размеры земельного участка (Рмин и Рмакс), м ²	—
7.	Кадастровый или иной государственный учетный номер (инвентарный) здания, сооружения, объекта незавершенного строительства, расположенного на земельном участке	—
8.	Вид (виды) разрешенного использования	для размещения и обслуживания здания гаража
8.1.	Дополнительные сведения об использовании земельного участка	—
9.	Сведения о земельных участках (землях общего пользования, территории общего пользования), посредством которых обеспечивается доступ	—
10.	Иные сведения	<p>Местоположение и площадь границ земельного участка уточнено для исправления реестровой ошибки, в соответствии с фактическим местоположением на местности, согласно требованиям статьи 42.8 Федерального закона от 24.07.2007 № 221–ФЗ «О кадастровой деятельности».</p> <p>В результате исправления реестровой ошибки площади земельных участков изменены в пределах 10 % от сведений, содержащихся в ЕГРН или в пределах предельно минимальных размерах, установленных Правилами землепользования и застройки Евсинского сельсовета Искитимского района Новосибирской области.</p> <p>В соответствии со статьей 11.9 Земельного кодекса РФ недопустимо появление между земельными участками пересечений (наложений), вклинивания, вкрапливания, изломанности границ, чересполосицы. И в связи с тем, что при образовании земельных участков не подразумевалось образование пересечений (наложений), вклинивания, вкрапливания, изломанности границ, чересполосицы между ними, выявленные нестыковки и наложения можно квалифицировать как реестровые ошибки.</p>

4. Пояснения к сведениям об уточняемом земельном участке с кадастровым номером 54:07:044111:94 :

1. —

1. Сведения о характерных точках границ уточняемого земельного участка с кадастровым номером 54:07:044111:95

Система координат МСК-субъект 54

Зона № 4

КАРТА-ПЛАН ТЕРРИТОРИИ

Сведения об уточняемых земельных участках, необходимые для исправления реестровых ошибок
в сведениях о местоположении их границ

Обозначение характерных точек границ	Координаты, м				Метод определения координат	Формулы, примененные для расчета средней квадратической погрешности определения координат характерных точек границ (M_i), с подставленными в такие формулы значениями и итоговые (вычисленные) значения M_t , м	Описание закрепления точки
	содержатся в Едином государственном реестре недвижимости		определены в результате выполнения комплексных кадастровых работ				
	X	Y	X	Y			
1	2	3	4	5	6	7	8
н127У	—	—	429805,43	4224732,09	Метод спутниковых геодезических измерений (определений)	$M_t = (M_{t1} + M_{t2}) / 2 = (0,1 + 0,1) / 2 = 0,1 \text{ м}$	—
н126У	—	—	429805,94	4224737,67	Метод спутниковых геодезических измерений (определений)	$M_t = (M_{t1} + M_{t2}) / 2 = (0,1 + 0,1) / 2 = 0,1 \text{ м}$	—
н125У	—	—	429799,63	4224738,78	Метод спутниковых геодезических измерений (определений)	$M_t = (M_{t1} + M_{t2}) / 2 = (0,1 + 0,1) / 2 = 0,1 \text{ м}$	—
н124У	—	—	429785,71	4224741,45	Метод спутниковых геодезических измерений (определений)	$M_t = (M_{t1} + M_{t2}) / 2 = (0,1 + 0,1) / 2 = 0,1 \text{ м}$	—
н90У	—	—	429786,10	4224748,24	Метод спутниковых геодезических измерений (определений)	$M_t = (M_{t1} + M_{t2}) / 2 = (0,1 + 0,1) / 2 = 0,1 \text{ м}$	—
н89У	—	—	429775,26	4224749,50	Метод спутниковых геодезических измерений (определений)	$M_t = (M_{t1} + M_{t2}) / 2 = (0,1 + 0,1) / 2 = 0,1 \text{ м}$	—
н128У	—	—	429774,43	4224741,27	Метод спутниковых геодезических измерений (определений)	$M_t = (M_{t1} + M_{t2}) / 2 = (0,1 + 0,1) / 2 = 0,1 \text{ м}$	—
н129У	—	—	429773,79	4224734,87	Метод спутниковых	$M_t = (M_{t1} + M_{t2}) / 2 = (0,1 + 0,1) / 2 =$	—

КАРТА-ПЛАН ТЕРРИТОРИИ

Сведения об уточняемых земельных участках, необходимые для исправления реестровых ошибок
в сведениях о местоположении их границ

					геодезических измерений (определений)	0,1 м	
н130У	—	—	429776,78	4224734,60	Метод спутниковых геодезических измерений (определений)	$Mt = (Mt1 + Mt2) / 2 = (0,1 + 0,1) / 2 = 0,1$ м	—
126	429807,91	4224734,54	—	—	—	—	—
115	429808,42	4224740,06	—	—	—	—	—
123	429801,68	4224741,33	—	—	—	—	—
122	429787,76	4224744,00	—	—	—	—	—
85	429788,15	4224750,79	—	—	—	—	—
86	429777,31	4224752,05	—	—	—	—	—
127	429776,48	4224743,82	—	—	—	—	—
124	429775,84	4224737,42	—	—	—	—	—
125	429778,83	4224737,15	—	—	—	—	—
н127У	—	—	429805,43	4224732,09	Метод спутниковых геодезических измерений (определений)	$Mt = (Mt1 + Mt2) / 2 = (0,1 + 0,1) / 2 = 0,1$ м	—

2. Сведения о частях границ уточняемого земельного участка с кадастровым номером 54:07:044111:95

Обозначение части границ		Горизонтальное проложение (S), м	Описание прохождения части границ	Сведения о согласовании местоположения границ(согласовано/спорное)
от т.	до т.			
1	2	3	4	5
н127У	н126У	5,60	—	согласовано
н126У	н125У	6,41	—	согласовано
н125У	н124У	14,17	—	согласовано
н124У	н90У	6,80	—	согласовано
н90У	н89У	10,91	—	согласовано
н89У	н128У	8,27	—	согласовано
н128У	н129У	6,43	—	согласовано
н129У	н130У	3,00	—	согласовано
н130У	н127У	28,76	—	согласовано

КАРТА-ПЛАН ТЕРРИТОРИИ

Сведения об уточняемых земельных участках, необходимые для исправления реестровых ошибок
в сведениях о местоположении их границ

3. Характеристики уточняемого земельного участка с кадастровым номером 54:07:044111:95

№ п/п	Наименование характеристик земельного участка	Значение характеристики
1	2	3
1.	Адрес земельного участка	—
1.1.	Сведения о местоположении земельного участка (при отсутствии адреса) в структурированном в соответствии с федеральной информационной адресной системой виде	Новосибирская область, р-н Искитимский, ст. Евсино, ул. Рабочая
1.2.	Дополнительные сведения о местоположении земельного участка	—
2.	Площадь земельного участка \pm величина погрешности определения (вычисления) площади ($P \pm \Delta P$), м ²	297 \pm 6
3.	Формула, примененная для вычисления предельной погрешности определения площади земельного участка, с подставленными значениями и итоговые (вычисленные) значения (ΔP), м ²	$\Delta P = 3,5 \cdot M_t \cdot \sqrt{P_{\text{док}}} = 3,5 \cdot 0,10 \cdot \sqrt{300} = 6$
4.	Площадь земельного участка согласно сведениям Единого государственного реестра недвижимости ($P_{\text{кад}}$), м ²	300
5.	Оценка расхождения P и $P_{\text{кад}}$ ($P - P_{\text{кад}}$), м ²	-3
6.	Предельный минимальный и максимальный размеры земельного участка ($P_{\text{мин}}$ и $P_{\text{макс}}$), м ²	—
7.	Кадастровый или иной государственный учетный номер (инвентарный) здания, сооружения, объекта незавершенного строительства, расположенного на земельном участке	—
8.	Вид (виды) разрешенного использования	для размещения и обслуживания здания гаража
8.1.	Дополнительные сведения об использовании земельного участка	—
9.	Сведения о земельных участках (землях общего пользования, территории общего пользования), посредством которых обеспечивается доступ	—
10.	Иные сведения	<p>Местоположение и площадь границ земельного участка уточнено для исправления реестровой ошибки, в соответствии с фактическим местоположением на местности, согласно требованиям статьи 42.8 Федерального закона от 24.07.2007 № 221-ФЗ «О кадастровой деятельности».</p> <p>В результате исправления реестровой ошибки площади земельных участков изменены в пределах 10 % от сведений, содержащихся в ЕГРН или в пределах предельно минимальных размерах, установленных Правилами землепользования и застройки Евсинского сельсовета Искитимского района Новосибирской области.</p> <p>В соответствии со статьей 11.9 Земельного кодекса РФ недопустимо появление между земельными участками пересечений (наложений), вклинивания, вкрапливания, изломанности границ, чересполосицы. И в связи</p>

КАРТА-ПЛАН ТЕРРИТОРИИ

Сведения об уточняемых земельных участках, необходимые для исправления реестровых ошибок
в сведениях о местоположении их границ

1	2	3
		с тем, что при образовании земельных участков не подразумевалось образование пересечений (наложений), вклинивания, вкрапливания, изломанности границ, чересполосицы между ними, выявленные нестыковки и наложения можно квалифицировать как реестровые ошибки.

4. Пояснения к сведениям об уточняемом земельном участке с кадастровым номером 54:07:044111:95 :

1. —

1. Сведения о характерных точках границ уточняемого земельного участка с кадастровым номером 54:07:044111:96

Система координат МСК-субъект 54

Зона № 4

Обозначение характерных точек границ	Координаты, м				Метод определения координат	Формулы, примененные для расчета средней квадратической погрешности определения координат характерных точек границ (M_i), с подставленными в такие формулы значениями и итоговые (вычисленные) значения M_i , м	Описание закрепления точки
	содержатся в Едином государственном реестре недвижимости		определены в результате выполнения комплексных кадастровых работ				
	X	Y	X	Y			
1	2	3	4	5	6	7	8
н82У	—	—	429787,92	4224748,10	Метод спутниковых геодезических измерений (определений)	$M_t = (M_{t1} + M_{t2}) / 2 = (0,1 + 0,1) / 2 = 0,1 \text{ м}$	—
н83У	—	—	429789,63	4224765,30	Метод спутниковых геодезических измерений (определений)	$M_t = (M_{t1} + M_{t2}) / 2 = (0,1 + 0,1) / 2 = 0,1 \text{ м}$	—
н84У	—	—	429787,67	4224765,36	Метод спутниковых геодезических измерений (определений)	$M_t = (M_{t1} + M_{t2}) / 2 = (0,1 + 0,1) / 2 = 0,1 \text{ м}$	—
н85У	—	—	429772,68	4224766,92	Метод спутниковых геодезических измерений (определений)	$M_t = (M_{t1} + M_{t2}) / 2 = (0,1 + 0,1) / 2 = 0,1 \text{ м}$	—

КАРТА-ПЛАН ТЕРРИТОРИИ

Сведения об уточняемых земельных участках, необходимые для исправления реестровых ошибок
в сведениях о местоположении их границ

н86У	—	—	429703,16	4224773,85	Метод спутниковых геодезических измерений (определений)	$Mt = (Mt1 + Mt2) / 2 = (0,1 + 0,1) / 2 = 0,1 \text{ м}$	—
н81У	—	—	429655,14	4224778,69	Метод спутниковых геодезических измерений (определений)	$Mt = (Mt1 + Mt2) / 2 = (0,1 + 0,1) / 2 = 0,1 \text{ м}$	—
н80У	—	—	429651,60	4224764,86	Метод спутниковых геодезических измерений (определений)	$Mt = (Mt1 + Mt2) / 2 = (0,1 + 0,1) / 2 = 0,1 \text{ м}$	—
н79У	—	—	429651,42	4224764,16	Метод спутниковых геодезических измерений (определений)	$Mt = (Mt1 + Mt2) / 2 = (0,1 + 0,1) / 2 = 0,1 \text{ м}$	—
н78У	—	—	429651,09	4224762,90	Метод спутниковых геодезических измерений (определений)	$Mt = (Mt1 + Mt2) / 2 = (0,1 + 0,1) / 2 = 0,1 \text{ м}$	—
н87У	—	—	429650,92	4224762,20	Метод спутниковых геодезических измерений (определений)	$Mt = (Mt1 + Mt2) / 2 = (0,1 + 0,1) / 2 = 0,1 \text{ м}$	—
н88У	—	—	429722,27	4224755,05	Метод спутниковых геодезических измерений (определений)	$Mt = (Mt1 + Mt2) / 2 = (0,1 + 0,1) / 2 = 0,1 \text{ м}$	—
н89У	—	—	429775,26	4224749,50	Метод спутниковых геодезических измерений (определений)	$Mt = (Mt1 + Mt2) / 2 = (0,1 + 0,1) / 2 = 0,1 \text{ м}$	—
н90У	—	—	429786,10	4224748,24	Метод спутниковых геодезических измерений (определений)	$Mt = (Mt1 + Mt2) / 2 = (0,1 + 0,1) / 2 = 0,1 \text{ м}$	—
84	429789,97	4224750,65	—	—	—	—	—
83	429791,68	4224767,85	—	—	—	—	—

КАРТА-ПЛАН ТЕРРИТОРИИ

Сведения об уточняемых земельных участках, необходимые для исправления реестровых ошибок
в сведениях о местоположении их границ

91	429789,72	4224767,91	—	—	—	—	—
90	429774,73	4224769,47	—	—	—	—	—
89	429705,21	4224776,40	—	—	—	—	—
80	429657,19	4224781,24	—	—	—	—	—
79	429653,65	4224767,41	—	—	—	—	—
78	429653,47	4224766,71	—	—	—	—	—
77	429653,14	4224765,45	—	—	—	—	—
88	429652,97	4224764,75	—	—	—	—	—
87	429724,32	4224757,60	—	—	—	—	—
86	429777,31	4224752,05	—	—	—	—	—
85	429788,15	4224750,79	—	—	—	—	—
н82У	—	—	429787,92	4224748,10	Метод спутниковых геодезических измерений (определений)	$Mt = (Mt1 + Mt2) / 2 = (0,1 + 0,1) / 2 = 0,1 \text{ м}$	—

2. Сведения о частях границ уточняемого земельного участка с кадастровым номером 54:07:044111:96

Обозначение части границ		Горизонтальное проложение (S), м	Описание прохождения части границ	Сведения о согласовании местоположения границ(согласовано/спорное)
от т.	до т.			
1	2	3	4	5
н82У	н83У	17,28	—	согласовано
н83У	н84У	1,96	—	согласовано
н84У	н85У	15,07	—	согласовано
н85У	н86У	69,86	—	согласовано
н86У	н81У	48,26	—	согласовано
н81У	н80У	14,28	—	согласовано
н80У	н79У	0,72	—	согласовано
н79У	н78У	1,30	—	согласовано
н78У	н87У	0,72	—	согласовано
н87У	н88У	71,71	—	согласовано
н88У	н89У	53,28	—	согласовано
н89У	н90У	10,91	—	согласовано
н90У	н82У	1,83	—	согласовано

3. Характеристики уточняемого земельного участка с кадастровым номером 54:07:044111:96

№ п/п	Наименование характеристик земельного участка	Значение характеристики
1	2	3

КАРТА-ПЛАН ТЕРРИТОРИИ

Сведения об уточняемых земельных участках, необходимые для исправления реестровых ошибок
в сведениях о местоположении их границ

1	2	3
1.	Адрес земельного участка	—
1.1.	Сведения о местоположении земельного участка (при отсутствии адреса) в структурированном в соответствии с федеральной информационной адресной системой виде	Новосибирская область, р-н Искитимский, ст. Евсино, ул. Рабочая
1.2.	Дополнительные сведения о местоположении земельного участка	—
2.	Площадь земельного участка \pm величина погрешности определения (вычисления) площади ($P \pm \Delta P$), м ²	2305 \pm 17
3.	Формула, примененная для вычисления предельной погрешности определения площади земельного участка, с подставленными значениями и итоговые (вычисленные) значения (ΔP), м ²	$\Delta P = 3,5 \cdot M_t \cdot \sqrt{P_{\text{док}}} = 3,5 \cdot 0,10 \cdot \sqrt{2305} = 17$
4.	Площадь земельного участка согласно сведениям Единого государственного реестра недвижимости ($P_{\text{кад}}$), м ²	2305
5.	Оценка расхождения P и $P_{\text{кад}}$ ($P - P_{\text{кад}}$), м ²	0
6.	Предельный минимальный и максимальный размеры земельного участка ($P_{\text{мин}}$ и $P_{\text{макс}}$), м ²	—
7.	Кадастровый или иной государственный учетный номер (инвентарный) здания, сооружения, объекта незавершенного строительства, расположенного на земельном участке	—
8.	Вид (виды) разрешенного использования	для размещения и обслуживания здания гаража
8.1.	Дополнительные сведения об использовании земельного участка	—
9.	Сведения о земельных участках (землях общего пользования, территории общего пользования), посредством которых обеспечивается доступ	—
10.	Иные сведения	<p>Местоположение и площадь границ земельного участка уточнено для исправления реестровой ошибки, в соответствии с фактическим местоположением на местности, согласно требованиям статьи 42.8 Федерального закона от 24.07.2007 № 221–ФЗ «О кадастровой деятельности».</p> <p>В результате исправления реестровой ошибки площади земельных участков изменены в пределах 10 % от сведений, содержащихся в ЕГРН или в пределах предельно минимальных размерах, установленных Правилами землепользования и застройки Евсинского сельсовета Искитимского района Новосибирской области.</p> <p>В соответствии со статьей 11.9 Земельного кодекса РФ недопустимо появление между земельными участками пересечений (наложений), вклинивания, вкрапливания, изломанности границ, чересполосицы. И в связи с тем, что при образовании земельных участков не подразумевалось образование пересечений (наложений), вклинивания, вкрапливания, изломанности границ, чересполосицы между ними, выявленные нестыковки и</p>

КАРТА-ПЛАН ТЕРРИТОРИИ

Сведения об уточняемых земельных участках, необходимые для исправления реестровых ошибок
в сведениях о местоположении их границ

1	2	3
		наложения можно квалифицировать как реестровые ошибки.

4. Пояснения к сведениям об уточняемом земельном участке с кадастровым номером 54:07:044111:96 :

1. —

1. Сведения о характерных точках границ уточняемого земельного участка с кадастровым номером 54:07:044111:97

Система координат МСК-субъект 54

Зона № 4

Обозначение характерных точек границ	Координаты, м				Метод определения координат	Формулы, примененные для расчета средней квадратической погрешности определения координат характерных точек границ (M_t), с подставленными в такие формулы значениями и итоговые (вычисленные) значения M_t , м	Описание закрепления точки
	содержатся в Едином государственном реестре недвижимости		определены в результате выполнения комплексных кадастровых работ				
	X	Y	X	Y			
1	2	3	4	5	6	7	8
н78У	—	—	429651,09	4224762,90	Метод спутниковых геодезических измерений (определений)	$M_t = (M_{t1} + M_{t2}) / 2 = (0,1 + 0,1) / 2 = 0,1$ м	—
н79У	—	—	429651,42	4224764,16	Метод спутниковых геодезических измерений (определений)	$M_t = (M_{t1} + M_{t2}) / 2 = (0,1 + 0,1) / 2 = 0,1$ м	—
н80У	—	—	429651,60	4224764,86	Метод спутниковых геодезических измерений (определений)	$M_t = (M_{t1} + M_{t2}) / 2 = (0,1 + 0,1) / 2 = 0,1$ м	—
н81У	—	—	429655,14	4224778,69	Метод спутниковых геодезических измерений (определений)	$M_t = (M_{t1} + M_{t2}) / 2 = (0,1 + 0,1) / 2 = 0,1$ м	—
н61У	—	—	429635,20	4224780,67	Метод спутниковых геодезических измерений	$M_t = (M_{t1} + M_{t2}) / 2 = (0,1 + 0,1) / 2 = 0,1$ м	—

КАРТА-ПЛАН ТЕРРИТОРИИ

Сведения об уточняемых земельных участках, необходимые для исправления реестровых ошибок
в сведениях о местоположении их границ

						(определений)		
н60У	—	—	429632,02	4224766,12	Метод спутниковых геодезических измерений (определений)	$Mt = (Mt1 + Mt2) / 2 = (0,1 + 0,1) / 2 = 0,1 \text{ м}$	—	
н59У	—	—	429631,66	4224764,79	Метод спутниковых геодезических измерений (определений)	$Mt = (Mt1 + Mt2) / 2 = (0,1 + 0,1) / 2 = 0,1 \text{ м}$	—	
77	429653,14	4224765,45	—	—	—	—	—	—
78	429653,47	4224766,71	—	—	—	—	—	—
79	429653,65	4224767,41	—	—	—	—	—	—
80	429657,19	4224781,24	—	—	—	—	—	—
55	429638,19	4224783,15	—	—	—	—	—	—
82	429635,15	4224769,26	—	—	—	—	—	—
54	429635,01	4224768,60	—	—	—	—	—	—
81	429634,57	4224767,31	—	—	—	—	—	—
н78У	—	—	429651,09	4224762,90	Метод спутниковых геодезических измерений (определений)	$Mt = (Mt1 + Mt2) / 2 = (0,1 + 0,1) / 2 = 0,1 \text{ м}$	—	

2. Сведения о частях границ уточняемого земельного участка с кадастровым номером 54:07:044111:97

Обозначение части границ		Горизонтальное проложение (S), м	Описание прохождения части границ	Сведения о согласовании местоположения границ(согласовано/спорное)
от т.	до т.			
1	2	3	4	5
н78У	н79У	1,30	—	согласовано
н79У	н80У	0,72	—	согласовано
н80У	н81У	14,28	—	согласовано
н81У	н61У	20,04	—	согласовано
н61У	н60У	14,89	—	согласовано
н60У	н59У	1,38	—	согласовано
н59У	н78У	19,52	—	согласовано

3. Характеристики уточняемого земельного участка с кадастровым номером 54:07:044111:97

№ п/п	Наименование характеристик земельного участка	Значение характеристики
1	2	3
1.	Адрес земельного участка	—

КАРТА-ПЛАН ТЕРРИТОРИИ

Сведения об уточняемых земельных участках, необходимые для исправления реестровых ошибок
в сведениях о местоположении их границ

1	2	3
1.1.	Сведения о местоположении земельного участка (при отсутствии адреса) в структурированном в соответствии с федеральной информационной адресной системой виде	Новосибирская область, р-н Искитимский, ст. Евсино, ул. Рабочая
1.2.	Дополнительные сведения о местоположении земельного участка	—
2.	Площадь земельного участка \pm величина погрешности определения (вычисления) площади ($P \pm \Delta P$), м ²	319 \pm 6
3.	Формула, примененная для вычисления предельной погрешности определения площади земельного участка, с подставленными значениями и итоговые (вычисленные) значения (ΔP), м ²	$\Delta P = 3,5 \cdot M_t \cdot \sqrt{P_{\text{док}}} = 3,5 \cdot 0,10 \cdot \sqrt{303} = 6$
4.	Площадь земельного участка согласно сведениям Единого государственного реестра недвижимости ($P_{\text{кад}}$), м ²	303
5.	Оценка расхождения P и $P_{\text{кад}}$ ($P - P_{\text{кад}}$), м ²	16
6.	Предельный минимальный и максимальный размеры земельного участка ($P_{\text{мин}}$ и $P_{\text{макс}}$), м ²	—
7.	Кадастровый или иной государственный учетный номер (инвентарный) здания, сооружения, объекта незавершенного строительства, расположенного на земельном участке	—
8.	Вид (виды) разрешенного использования	для размещения и обслуживания здания гаража
8.1.	Дополнительные сведения об использовании земельного участка	—
9.	Сведения о земельных участках (землях общего пользования, территории общего пользования), посредством которых обеспечивается доступ	—
10.	Иные сведения	<p>Местоположение и площадь границ земельного участка уточнено для исправления реестровой ошибки, в соответствии с фактическим местоположением на местности, согласно требованиям статьи 42.8 Федерального закона от 24.07.2007 № 221-ФЗ «О кадастровой деятельности».</p> <p>В результате исправления реестровой ошибки площади земельных участков изменены в пределах 10 % от сведений, содержащихся в ЕГРН или в пределах предельно минимальных размерах, установленных Правилами землепользования и застройки Евсинского сельсовета Искитимского района Новосибирской области.</p> <p>В соответствии со статьей 11.9 Земельного кодекса РФ недопустимо появление между земельными участками пересечений (наложений), вклинивания, вкрапливания, изломанности границ, чересполосицы. И в связи с тем, что при образовании земельных участков не подразумевалось образование пересечений (наложений), вклинивания, вкрапливания, изломанности границ, чересполосицы между ними, выявленные нестыковки и наложения можно квалифицировать как реестровые ошибки.</p>

КАРТА-ПЛАН ТЕРРИТОРИИ

Сведения об уточняемых земельных участках, необходимые для исправления реестровых ошибок
в сведениях о местоположении их границ

1	2	3

4. Пояснения к сведениям об уточняемом земельном участке с кадастровым номером 54:07:044111:97 :

1.	—
----	---

1. Сведения о характерных точках границ уточняемого земельного участка с кадастровым номером 54:07:044111:98

Система координат МСК-субъект 54

Зона № 4

Обозначение характерных точек границ	Координаты, м				Метод определения координат	Формулы, примененные для расчета средней квадратической погрешности определения координат характерных точек границ (M_t), с подставленными в такие формулы значениями и итоговые (вычисленные) значения M_t , м	Описание закрепления точки
	содержатся в Едином государственном реестре недвижимости		определены в результате выполнения комплексных кадастровых работ				
	X	Y	X	Y			
1	2	3	4	5	6	7	8
н155У	—	—	429705,22	4224705,83	Метод спутниковых геодезических измерений (определений)	$M_t = (M_{t1} + M_{t2}) / 2 = (0,1 + 0,1) / 2 = 0,1$ м	—
н154У	—	—	429705,62	4224709,83	Метод спутниковых геодезических измерений (определений)	$M_t = (M_{t1} + M_{t2}) / 2 = (0,1 + 0,1) / 2 = 0,1$ м	—
н153У	—	—	429707,65	4224730,03	Метод спутниковых геодезических измерений (определений)	$M_t = (M_{t1} + M_{t2}) / 2 = (0,1 + 0,1) / 2 = 0,1$ м	—
н158У	—	—	429669,54	4224733,85	Метод спутниковых геодезических измерений (определений)	$M_t = (M_{t1} + M_{t2}) / 2 = (0,1 + 0,1) / 2 = 0,1$ м	—
н157У	—	—	429669,84	4224736,70	Метод спутниковых геодезических измерений (определений)	$M_t = (M_{t1} + M_{t2}) / 2 = (0,1 + 0,1) / 2 = 0,1$ м	—

КАРТА-ПЛАН ТЕРРИТОРИИ

Сведения об уточняемых земельных участках, необходимые для исправления реестровых ошибок
в сведениях о местоположении их границ

н156У	—	—	429671,41	4224751,68	Метод спутниковых геодезических измерений (определений)	$Mt = (Mt1 + Mt2) / 2 = (0,1 + 0,1) / 2 = 0,1 \text{ м}$	—
н149У	—	—	429721,43	4224746,63	Метод спутниковых геодезических измерений (определений)	$Mt = (Mt1 + Mt2) / 2 = (0,1 + 0,1) / 2 = 0,1 \text{ м}$	—
н148У	—	—	429721,75	4224749,85	Метод спутниковых геодезических измерений (определений)	$Mt = (Mt1 + Mt2) / 2 = (0,1 + 0,1) / 2 = 0,1 \text{ м}$	—
н147У	—	—	429722,08	4224753,09	Метод спутниковых геодезических измерений (определений)	$Mt = (Mt1 + Mt2) / 2 = (0,1 + 0,1) / 2 = 0,1 \text{ м}$	—
н88У	—	—	429722,27	4224755,05	Метод спутниковых геодезических измерений (определений)	$Mt = (Mt1 + Mt2) / 2 = (0,1 + 0,1) / 2 = 0,1 \text{ м}$	—
н87У	—	—	429650,92	4224762,20	Метод спутниковых геодезических измерений (определений)	$Mt = (Mt1 + Mt2) / 2 = (0,1 + 0,1) / 2 = 0,1 \text{ м}$	—
н78У	—	—	429651,09	4224762,90	Метод спутниковых геодезических измерений (определений)	$Mt = (Mt1 + Mt2) / 2 = (0,1 + 0,1) / 2 = 0,1 \text{ м}$	—
н59У	—	—	429631,66	4224764,79	Метод спутниковых геодезических измерений (определений)	$Mt = (Mt1 + Mt2) / 2 = (0,1 + 0,1) / 2 = 0,1 \text{ м}$	—
н58У	—	—	429627,46	4224749,54	Метод спутниковых геодезических измерений (определений)	$Mt = (Mt1 + Mt2) / 2 = (0,1 + 0,1) / 2 = 0,1 \text{ м}$	—
н57У	—	—	429619,71	4224720,45	Метод спутниковых геодезических измерений (определений)	$Mt = (Mt1 + Mt2) / 2 = (0,1 + 0,1) / 2 = 0,1 \text{ м}$	—

КАРТА-ПЛАН ТЕРРИТОРИИ

Сведения об уточняемых земельных участках, необходимые для исправления реестровых ошибок
в сведениях о местоположении их границ

					измерений (определений)		
н159У	—	—	429641,09	4224717,22	Метод спутниковых геодезических измерений (определений)	$Mt = (Mt1 + Mt2) / 2 = (0,1 + 0,1) / 2 = 0,1 \text{ м}$	—
н160У	—	—	429643,41	4224716,86	Метод спутниковых геодезических измерений (определений)	$Mt = (Mt1 + Mt2) / 2 = (0,1 + 0,1) / 2 = 0,1 \text{ м}$	—
н161У	—	—	429651,33	4224715,45	Метод спутниковых геодезических измерений (определений)	$Mt = (Mt1 + Mt2) / 2 = (0,1 + 0,1) / 2 = 0,1 \text{ м}$	—
149	429707,27	4224708,38	—	—	—	—	—
152	429707,67	4224712,38	—	—	—	—	—
145	429709,70	4224732,58	—	—	—	—	—
153	429671,59	4224736,40	—	—	—	—	—
154	429671,89	4224739,25	—	—	—	—	—
155	429673,46	4224754,23	—	—	—	—	—
146	429723,48	4224749,18	—	—	—	—	—
151	429723,80	4224752,40	—	—	—	—	—
150	429724,13	4224755,64	—	—	—	—	—
87	429724,32	4224757,60	—	—	—	—	—
88	429652,97	4224764,75	—	—	—	—	—
77	429653,14	4224765,45	—	—	—	—	—
81	429634,57	4224767,31	—	—	—	—	—
53	429634,07	4224765,81	—	—	—	—	—
159	429633,79	4224764,76	—	—	—	—	—
52	429630,45	4224752,02	—	—	—	—	—
51	429622,70	4224722,93	—	—	—	—	—
158	429643,14	4224719,77	—	—	—	—	—
157	429645,46	4224719,41	—	—	—	—	—
156	429653,38	4224718,00	—	—	—	—	—
н155У	—	—	429705,22	4224705,83	Метод спутниковых геодезических измерений	$Mt = (Mt1 + Mt2) / 2 = (0,1 + 0,1) / 2 = 0,1 \text{ м}$	—

КАРТА-ПЛАН ТЕРРИТОРИИ

Сведения об уточняемых земельных участках, необходимые для исправления реестровых ошибок
в сведениях о местоположении их границ

(определений)

2. Сведения о частях границ уточняемого земельного участка с кадастровым номером 54:07:044111:98

Обозначение части границ		Горизонтальное проложение (S), м	Описание прохождения части границ	Сведения о согласовании местоположения границ(согласовано/спорное)
от т.	до т.			
1	2	3	4	5
н155У	н154У	4,02	—	согласовано
н154У	н153У	20,30	—	согласовано
н153У	н158У	38,30	—	согласовано
н158У	н157У	2,87	—	согласовано
н157У	н156У	15,06	—	согласовано
н156У	н149У	50,27	—	согласовано
н149У	н148У	3,24	—	согласовано
н148У	н147У	3,26	—	согласовано
н147У	н88У	1,97	—	согласовано
н88У	н87У	71,71	—	согласовано
н87У	н78У	0,72	—	согласовано
н78У	н59У	19,52	—	согласовано
н59У	н58У	15,82	—	согласовано
н58У	н57У	30,10	—	согласовано
н57У	н159У	21,62	—	согласовано
н159У	н160У	2,35	—	согласовано
н160У	н161У	8,04	—	согласовано
н161У	н155У	54,74	—	согласовано

3. Характеристики уточняемого земельного участка с кадастровым номером 54:07:044111:98

№ п/п	Наименование характеристик земельного участка	Значение характеристики
1	2	3
1.	Адрес земельного участка	—
1.1.	Сведения о местоположении земельного участка (при отсутствии адреса) в структурированном в соответствии с федеральной информационной адресной системой виде	Новосибирская область, р-н Искитимский, ст. Евсино, ул. Рабочая
1.2.	Дополнительные сведения о местоположении земельного участка	—
2.	Площадь земельного участка ± величина погрешности определения(вычисления) площади ($P \pm \Delta P$), м ²	3373±20
3.	Формула, примененная для вычисления предельной погрешности определения площади земельного участка, с подставленными значениями и итоговые	$\Delta P = 3,5 \cdot M_t \cdot \sqrt{P_{\text{ДОК}}} = 3,5 \cdot 0,10 \cdot \sqrt{3331} = 20$

КАРТА-ПЛАН ТЕРРИТОРИИ

Сведения об уточняемых земельных участках, необходимые для исправления реестровых ошибок
в сведениях о местоположении их границ

1	2	3
	(вычисленные) значения (ΔP), м ²	
4.	Площадь земельного участка согласно сведениям Единого государственного реестра недвижимости (Ркад), м ²	3331
5.	Оценка расхождения P и Ркад (P – Ркад), м ²	42
6.	Предельный минимальный и максимальный размеры земельного участка (Рмин и Рмакс), м ²	—
7.	Кадастровый или иной государственный учетный номер (инвентарный) здания, сооружения, объекта незавершенного строительства, расположенного на земельном участке	—
8.	Вид (виды) разрешенного использования	для размещения и обслуживания здания гаража
8.1.	Дополнительные сведения об использовании земельного участка	—
9.	Сведения о земельных участках (землях общего пользования, территории общего пользования), посредством которых обеспечивается доступ	—
10.	Иные сведения	<p>Местоположение и площадь границ земельного участка уточнено для исправления реестровой ошибки, в соответствии с фактическим местоположением на местности, согласно требованиям статьи 42.8 Федерального закона от 24.07.2007 № 221–ФЗ «О кадастровой деятельности».</p> <p>В результате исправления реестровой ошибки площади земельных участков изменены в пределах 10 % от сведений, содержащихся в ЕГРН или в пределах предельно минимальных размерах, установленных Правилами землепользования и застройки Евсинского сельсовета Искитимского района Новосибирской области.</p> <p>В соответствии со статьей 11.9 Земельного кодекса РФ недопустимо появление между земельными участками пересечений (наложений), вклинивания, вкрапливания, изломанности границ, чересполосицы. И в связи с тем, что при образовании земельных участков не подразумевалось образование пересечений (наложений), вклинивания, вкрапливания, изломанности границ, чересполосицы между ними, выявленные нестыковки и наложения можно квалифицировать как реестровые ошибки.</p>

4. Пояснения к сведениям об уточняемом земельном участке с кадастровым номером 54:07:044111:98 :

1. —

1. Сведения о характерных точках границ уточняемого земельного участка с кадастровым номером 54:07:044111:99

Система координат МСК-субъект 54

Зона № 4

КАРТА-ПЛАН ТЕРРИТОРИИ

Сведения об уточняемых земельных участках, необходимые для исправления реестровых ошибок
в сведениях о местоположении их границ

Обозначение характерных точек границ	Координаты, м				Метод определения координат	Формулы, примененные для расчета средней квадратической погрешности определения координат характерных точек границ (M_t), с подставленными в такие формулы значениями и итоговые (вычисленные) значения M_t , м	Описание закрепления точки
	содержатся в Едином государственном реестре недвижимости		определены в результате выполнения комплексных кадастровых работ				
	X	Y	X	Y			
1	2	3	4	5	6	7	8
н143У	—	—	429769,74	4224694,32	Метод спутниковых геодезических измерений (определений)	$M_t = (M_{t1} + M_{t2}) / 2 = (0,1 + 0,1) / 2 = 0,1$ м	—
н142У	—	—	429770,04	4224697,26	Метод спутниковых геодезических измерений (определений)	$M_t = (M_{t1} + M_{t2}) / 2 = (0,1 + 0,1) / 2 = 0,1$ м	—
н141У	—	—	429770,14	4224698,31	Метод спутниковых геодезических измерений (определений)	$M_t = (M_{t1} + M_{t2}) / 2 = (0,1 + 0,1) / 2 = 0,1$ м	—
н140У	—	—	429770,43	4224701,24	Метод спутниковых геодезических измерений (определений)	$M_t = (M_{t1} + M_{t2}) / 2 = (0,1 + 0,1) / 2 = 0,1$ м	—
н136У	—	—	429771,91	4224716,04	Метод спутниковых геодезических измерений (определений)	$M_t = (M_{t1} + M_{t2}) / 2 = (0,1 + 0,1) / 2 = 0,1$ м	—
н135У	—	—	429772,66	4224723,51	Метод спутниковых геодезических измерений (определений)	$M_t = (M_{t1} + M_{t2}) / 2 = (0,1 + 0,1) / 2 = 0,1$ м	—
н132У	—	—	429772,85	4224725,45	Метод спутниковых геодезических измерений (определений)	$M_t = (M_{t1} + M_{t2}) / 2 = (0,1 + 0,1) / 2 = 0,1$ м	—
н129У	—	—	429773,79	4224734,87	Метод спутниковых	$M_t = (M_{t1} + M_{t2}) / 2 = (0,1 + 0,1) / 2 =$	—

КАРТА-ПЛАН ТЕРРИТОРИИ

Сведения об уточняемых земельных участках, необходимые для исправления реестровых ошибок
в сведениях о местоположении их границ

					геодезических измерений (определений)	0,1 м	
н128У	—	—	429774,43	4224741,27	Метод спутниковых геодезических измерений (определений)	$Mt = (Mt1 + Mt2) / 2 = (0,1 + 0,1) / 2 = 0,1 \text{ м}$	—
н89У	—	—	429775,26	4224749,50	Метод спутниковых геодезических измерений (определений)	$Mt = (Mt1 + Mt2) / 2 = (0,1 + 0,1) / 2 = 0,1 \text{ м}$	—
н88У	—	—	429722,27	4224755,05	Метод спутниковых геодезических измерений (определений)	$Mt = (Mt1 + Mt2) / 2 = (0,1 + 0,1) / 2 = 0,1 \text{ м}$	—
н147У	—	—	429722,08	4224753,09	Метод спутниковых геодезических измерений (определений)	$Mt = (Mt1 + Mt2) / 2 = (0,1 + 0,1) / 2 = 0,1 \text{ м}$	—
н148У	—	—	429721,75	4224749,85	Метод спутниковых геодезических измерений (определений)	$Mt = (Mt1 + Mt2) / 2 = (0,1 + 0,1) / 2 = 0,1 \text{ м}$	—
н149У	—	—	429721,43	4224746,63	Метод спутниковых геодезических измерений (определений)	$Mt = (Mt1 + Mt2) / 2 = (0,1 + 0,1) / 2 = 0,1 \text{ м}$	—
н150У	—	—	429764,74	4224742,25	Метод спутниковых геодезических измерений (определений)	$Mt = (Mt1 + Mt2) / 2 = (0,1 + 0,1) / 2 = 0,1 \text{ м}$	—
н151У	—	—	429771,45	4224741,57	Метод спутниковых геодезических измерений (определений)	$Mt = (Mt1 + Mt2) / 2 = (0,1 + 0,1) / 2 = 0,1 \text{ м}$	—
н152У	—	—	429769,67	4224723,81	Метод спутниковых геодезических измерений	$Mt = (Mt1 + Mt2) / 2 = (0,1 + 0,1) / 2 = 0,1 \text{ м}$	—

КАРТА-ПЛАН ТЕРРИТОРИИ

Сведения об уточняемых земельных участках, необходимые для исправления реестровых ошибок
в сведениях о местоположении их границ

					(определений)		
н153У	—	—	429707,65	4224730,03	Метод спутниковых геодезических измерений (определений)	$Mt = (Mt1 + Mt2) / 2 = (0,1 + 0,1) / 2 = 0,1 \text{ м}$	—
н154У	—	—	429705,62	4224709,83	Метод спутниковых геодезических измерений (определений)	$Mt = (Mt1 + Mt2) / 2 = (0,1 + 0,1) / 2 = 0,1 \text{ м}$	—
н155У	—	—	429705,22	4224705,83	Метод спутниковых геодезических измерений (определений)	$Mt = (Mt1 + Mt2) / 2 = (0,1 + 0,1) / 2 = 0,1 \text{ м}$	—
140	429771,79	4224696,87	—	—	—	—	—
141	429772,09	4224699,81	—	—	—	—	—
142	429772,19	4224700,86	—	—	—	—	—
143	429772,48	4224703,79	—	—	—	—	—
131	429773,96	4224718,59	—	—	—	—	—
134	429774,71	4224726,06	—	—	—	—	—
128	429774,90	4224728,00	—	—	—	—	—
124	429775,84	4224737,42	—	—	—	—	—
127	429776,48	4224743,82	—	—	—	—	—
86	429777,31	4224752,05	—	—	—	—	—
87	429724,32	4224757,60	—	—	—	—	—
150	429724,13	4224755,64	—	—	—	—	—
151	429723,80	4224752,40	—	—	—	—	—
146	429723,48	4224749,18	—	—	—	—	—
147	429766,79	4224744,80	—	—	—	—	—
148	429773,50	4224744,12	—	—	—	—	—
144	429771,72	4224726,36	—	—	—	—	—
145	429709,70	4224732,58	—	—	—	—	—
152	429707,67	4224712,38	—	—	—	—	—
149	429707,27	4224708,38	—	—	—	—	—
н143У	—	—	429769,74	4224694,32	Метод спутниковых геодезических измерений (определений)	$Mt = (Mt1 + Mt2) / 2 = (0,1 + 0,1) / 2 = 0,1 \text{ м}$	—

КАРТА-ПЛАН ТЕРРИТОРИИ

Сведения об уточняемых земельных участках, необходимые для исправления реестровых ошибок
в сведениях о местоположении их границ

2. Сведения о частях границ уточняемого земельного участка с кадастровым номером 54:07:044111:99

Обозначение части границ		Горизонтальное проложение (S), м	Описание прохождения части границ	Сведения о согласовании местоположения границ(согласовано/спорное)
от т.	до т.			
1	2	3	4	5
н143У	н142У	2,96	—	согласовано
н142У	н141У	1,05	—	согласовано
н141У	н140У	2,94	—	согласовано
н140У	н136У	14,87	—	согласовано
н136У	н135У	7,51	—	согласовано
н135У	н132У	1,95	—	согласовано
н132У	н129У	9,47	—	согласовано
н129У	н128У	6,43	—	согласовано
н128У	н89У	8,27	—	согласовано
н89У	н88У	53,28	—	согласовано
н88У	н147У	1,97	—	согласовано
н147У	н148У	3,26	—	согласовано
н148У	н149У	3,24	—	согласовано
н149У	н150У	43,53	—	согласовано
н150У	н151У	6,74	—	согласовано
н151У	н152У	17,85	—	согласовано
н152У	н153У	62,33	—	согласовано
н153У	н154У	20,30	—	согласовано
н154У	н155У	4,02	—	согласовано
н155У	н143У	65,54	—	согласовано

3. Характеристики уточняемого земельного участка с кадастровым номером 54:07:044111:99

№ п/п	Наименование характеристик земельного участка	Значение характеристики
1	2	3
1.	Адрес земельного участка	—
1.1.	Сведения о местоположении земельного участка (при отсутствии адреса) в структурированном в соответствии с федеральной информационной адресной системой виде	Новосибирская область, р-н Искитимский, ст. Евсино, ул. Рабочая
1.2.	Дополнительные сведения о местоположении земельного участка	—
2.	Площадь земельного участка ± величина погрешности определения(вычисления) площади ($P \pm \Delta P$), м ²	2252±17
3.	Формула, примененная для вычисления предельной погрешности определения	$\Delta P = 3,5 \cdot M_t \cdot \sqrt{P_{\text{док}}} = 3,5 \cdot 0,10 \cdot \sqrt{2252} = 17$

КАРТА-ПЛАН ТЕРРИТОРИИ

Сведения об уточняемых земельных участках, необходимые для исправления реестровых ошибок
в сведениях о местоположении их границ

1	2	3
	площади земельного участка, с подставленными значениями и итоговые (вычисленные) значения (ΔP), м ²	
4.	Площадь земельного участка согласно сведениям Единого государственного реестра недвижимости ($P_{\text{кад}}$), м ²	2252
5.	Оценка расхождения P и $P_{\text{кад}}$ ($P - P_{\text{кад}}$), м ²	0
6.	Предельный минимальный и максимальный размеры земельного участка ($P_{\text{мин}}$ и $P_{\text{макс}}$), м ²	—
7.	Кадастровый или иной государственный учетный номер (инвентарный) здания, сооружения, объекта незавершенного строительства, расположенного на земельном участке	—
8.	Вид (виды) разрешенного использования	для размещения и обслуживания здания гаража
8.1.	Дополнительные сведения об использовании земельного участка	—
9.	Сведения о земельных участках (землях общего пользования, территории общего пользования), посредством которых обеспечивается доступ	—
10.	Иные сведения	<p>Местоположение и площадь границ земельного участка уточнено для исправления реестровой ошибки, в соответствии с фактическим местоположением на местности, согласно требованиям статьи 42.8 Федерального закона от 24.07.2007 № 221-ФЗ «О кадастровой деятельности».</p> <p>В результате исправления реестровой ошибки площади земельных участков изменены в пределах 10 % от сведений, содержащихся в ЕГРН или в пределах предельно минимальных размерах, установленных Правилами землепользования и застройки Евсинского сельсовета Искитимского района Новосибирской области.</p> <p>В соответствии со статьей 11.9 Земельного кодекса РФ недопустимо появление между земельными участками пересечений (наложений), вклинивания, вкрапливания, изломанности границ, чересполосицы. И в связи с тем, что при образовании земельных участков не подразумевалось образование пересечений (наложений), вклинивания, вкрапливания, изломанности границ, чересполосицы между ними, выявленные нестыковки и наложения можно квалифицировать как реестровые ошибки.</p>

4. Пояснения к сведениям об уточняемом земельном участке с кадастровым номером 54:07:044111:99 :

1. —

1. Сведения о характерных точках границ уточняемого земельного участка с кадастровым номером 54:07:044111:100

КАРТА-ПЛАН ТЕРРИТОРИИ

Сведения об уточняемых земельных участках, необходимые для исправления реестровых ошибок
в сведениях о местоположении их границ

Система координат МСК-субъект 54

Зона № 4

Обозначение характерных точек границ	Координаты, м				Метод определения координат	Формулы, примененные для расчета средней квадратической погрешности определения координат характерных точек границ (M_t), с подставленными в такие формулы значениями и итоговые (вычисленные) значения M_t , м	Описание закрепления точки
	содержатся в Едином государственном реестре недвижимости		определены в результате выполнения комплексных кадастровых работ				
	X	Y	X	Y			
1	2	3	4	5	6	7	8
н152У	—	—	429769,67	4224723,81	Метод спутниковых геодезических измерений (определений)	$M_t = (M_{t1} + M_{t2}) / 2 = (0,1 + 0,1) / 2 = 0,1$ м	—
н151У	—	—	429771,45	4224741,57	Метод спутниковых геодезических измерений (определений)	$M_t = (M_{t1} + M_{t2}) / 2 = (0,1 + 0,1) / 2 = 0,1$ м	—
н150У	—	—	429764,74	4224742,25	Метод спутниковых геодезических измерений (определений)	$M_t = (M_{t1} + M_{t2}) / 2 = (0,1 + 0,1) / 2 = 0,1$ м	—
н149У	—	—	429721,43	4224746,63	Метод спутниковых геодезических измерений (определений)	$M_t = (M_{t1} + M_{t2}) / 2 = (0,1 + 0,1) / 2 = 0,1$ м	—
н156У	—	—	429671,41	4224751,68	Метод спутниковых геодезических измерений (определений)	$M_t = (M_{t1} + M_{t2}) / 2 = (0,1 + 0,1) / 2 = 0,1$ м	—
н157У	—	—	429669,84	4224736,70	Метод спутниковых геодезических измерений (определений)	$M_t = (M_{t1} + M_{t2}) / 2 = (0,1 + 0,1) / 2 = 0,1$ м	—
н158У	—	—	429669,54	4224733,85	Метод спутниковых геодезических измерений (определений)	$M_t = (M_{t1} + M_{t2}) / 2 = (0,1 + 0,1) / 2 = 0,1$ м	—

КАРТА-ПЛАН ТЕРРИТОРИИ

Сведения об уточняемых земельных участках, необходимые для исправления реестровых ошибок
в сведениях о местоположении их границ

н153У	—	—	429707,65	4224730,03	Метод спутниковых геодезических измерений (определений)	$Mt = (Mt1 + Mt2) / 2 = (0,1 + 0,1) / 2 = 0,1 \text{ м}$	—
144	429771,72	4224726,36	—	—	—	—	—
148	429773,50	4224744,12	—	—	—	—	—
147	429766,79	4224744,80	—	—	—	—	—
146	429723,48	4224749,18	—	—	—	—	—
155	429673,46	4224754,23	—	—	—	—	—
154	429671,89	4224739,25	—	—	—	—	—
153	429671,59	4224736,40	—	—	—	—	—
145	429709,70	4224732,58	—	—	—	—	—
н152У	—	—	429769,67	4224723,81	Метод спутниковых геодезических измерений (определений)	$Mt = (Mt1 + Mt2) / 2 = (0,1 + 0,1) / 2 = 0,1 \text{ м}$	—

2. Сведения о частях границ уточняемого земельного участка с кадастровым номером 54:07:044111:100

Обозначение части границ		Горизонтальное проложение (S), м	Описание прохождения части границ	Сведения о согласовании местоположения границ(согласовано/спорное)
от т.	до т.			
1	2	3	4	5
н152У	н151У	17,85	—	согласовано
н151У	н150У	6,74	—	согласовано
н150У	н149У	43,53	—	согласовано
н149У	н156У	50,27	—	согласовано
н156У	н157У	15,06	—	согласовано
н157У	н158У	2,87	—	согласовано
н158У	н153У	38,30	—	согласовано
н153У	н152У	62,33	—	согласовано

3. Характеристики уточняемого земельного участка с кадастровым номером 54:07:044111:100

№ п/п	Наименование характеристик земельного участка	Значение характеристики
1	2	3
1.	Адрес земельного участка	—
1.1.	Сведения о местоположении земельного участка (при отсутствии адреса) в структурированном в соответствии с федеральной информационной адресной системой виде	Новосибирская область, р-н Искитимский, ст. Евсино, ул. Рабочая

КАРТА-ПЛАН ТЕРРИТОРИИ

Сведения об уточняемых земельных участках, необходимые для исправления реестровых ошибок
в сведениях о местоположении их границ

1	2	3
1.2.	Дополнительные сведения о местоположении земельного участка	—
2.	Площадь земельного участка ± величина погрешности определения(вычисления) площади ($P \pm \Delta P$), м ²	1800±15
3.	Формула, примененная для вычисления предельной погрешности определения площади земельного участка, с подставленными значениями и итоговые (вычисленные) значения (ΔP), м ²	$\Delta P = 3,5 \cdot M_t \cdot \sqrt{P_{\text{док}}} = 3,5 \cdot 0,10 \cdot \sqrt{1800} = 15$
4.	Площадь земельного участка согласно сведениям Единого государственного реестра недвижимости ($P_{\text{кад}}$), м ²	1800
5.	Оценка расхождения P и $P_{\text{кад}}$ ($P - P_{\text{кад}}$), м ²	0
6.	Предельный минимальный и максимальный размеры земельного участка ($P_{\text{мин}}$ и $P_{\text{макс}}$), м ²	—
7.	Кадастровый или иной государственный учетный номер (инвентарный) здания, сооружения, объекта незавершенного строительства, расположенного на земельном участке	54:07:044111:82
8.	Вид (виды) разрешенного использования	для размещения и обслуживания здания гаража
8.1.	Дополнительные сведения об использовании земельного участка	—
9.	Сведения о земельных участках (землях общего пользования, территории общего пользования), посредством которых обеспечивается доступ	—
10.	Иные сведения	<p>Местоположение и площадь границ земельного участка уточнено для исправления реестровой ошибки, в соответствии с фактическим местоположением на местности, согласно требованиям статьи 42.8 Федерального закона от 24.07.2007 № 221–ФЗ «О кадастровой деятельности».</p> <p>В результате исправления реестровой ошибки площади земельных участков изменены в пределах 10 % от сведений, содержащихся в ЕГРН или в пределах предельно минимальных размерах, установленных Правилами землепользования и застройки Евсинского сельсовета Искитимского района Новосибирской области.</p> <p>В соответствии со статьей 11.9 Земельного кодекса РФ недопустимо появление между земельными участками пересечений (наложений), вклинивания, вкрапливания, изломанности границ, чересполосицы. И в связи с тем, что при образовании земельных участков не подразумевалось образование пересечений (наложений), вклинивания, вкрапливания, изломанности границ, чересполосицы между ними, выявленные нестыковки и наложения можно квалифицировать как реестровые ошибки.</p>

КАРТА-ПЛАН ТЕРРИТОРИИ

Сведения об уточняемых земельных участках, необходимые для исправления реестровых ошибок
в сведениях о местоположении их границ

4. Пояснения к сведениям об уточняемом земельном участке с кадастровым номером 54:07:044111:100 :

1. —

1. Сведения о характерных точках границ уточняемого земельного участка с кадастровым номером 54:07:044116:37

Система координат МСК-субъект 54

Зона № 4

Обозначение характерных точек границ	Координаты, м				Метод определения координат	Формулы, примененные для расчета средней квадратической погрешности определения координат характерных точек границ (M_i), с подставленными в такие формулы значениями и итоговые (вычисленные) значения M , м	Описание закрепления точки
	содержатся в Едином государственном реестре недвижимости		определены в результате выполнения комплексных кадастровых работ				
	X	Y	X	Y			
1	2	3	4	5	6	7	8
н30У	—	—	429586,10	4224614,49	Метод спутниковых геодезических измерений (определений)	$M_t = (M_{t1} + M_{t2}) / 2 = (0,1 + 0,1) / 2 = 0,1 \text{ м}$	—
н31У	—	—	429586,99	4224621,16	Метод спутниковых геодезических измерений (определений)	$M_t = (M_{t1} + M_{t2}) / 2 = (0,1 + 0,1) / 2 = 0,1 \text{ м}$	—
н32У	—	—	429588,43	4224630,81	Метод спутниковых геодезических измерений (определений)	$M_t = (M_{t1} + M_{t2}) / 2 = (0,1 + 0,1) / 2 = 0,1 \text{ м}$	—
н33У	—	—	429591,13	4224641,46	Метод спутниковых геодезических измерений (определений)	$M_t = (M_{t1} + M_{t2}) / 2 = (0,1 + 0,1) / 2 = 0,1 \text{ м}$	—
н18У	—	—	429565,37	4224645,85	Метод спутниковых геодезических измерений (определений)	$M_t = (M_{t1} + M_{t2}) / 2 = (0,1 + 0,1) / 2 = 0,1 \text{ м}$	—
н17У	—	—	429564,23	4224639,09	Метод спутниковых геодезических измерений	$M_t = (M_{t1} + M_{t2}) / 2 = (0,1 + 0,1) / 2 = 0,1 \text{ м}$	—

КАРТА-ПЛАН ТЕРРИТОРИИ

Сведения об уточняемых земельных участках, необходимые для исправления реестровых ошибок
в сведениях о местоположении их границ

						(определений)	
н16У	—	—	429561,59	4224623,61	Метод спутниковых геодезических измерений (определений)	$Mt = (Mt1 + Mt2) / 2 = (0,1 + 0,1) / 2 = 0,1 \text{ м}$	—
н15У	—	—	429560,75	4224618,86	Метод спутниковых геодезических измерений (определений)	$Mt = (Mt1 + Mt2) / 2 = (0,1 + 0,1) / 2 = 0,1 \text{ м}$	—
23	429588,92	4224616,71	—	—	—	—	—
24	429589,81	4224623,38	—	—	—	—	—
25	429591,25	4224633,03	—	—	—	—	—
26	429593,95	4224643,68	—	—	—	—	—
20	429568,19	4224648,07	—	—	—	—	—
21	429567,05	4224641,31	—	—	—	—	—
22	429564,41	4224625,83	—	—	—	—	—
8	429563,57	4224621,08	—	—	—	—	—
н30У	—	—	429586,10	4224614,49	Метод спутниковых геодезических измерений (определений)	$Mt = (Mt1 + Mt2) / 2 = (0,1 + 0,1) / 2 = 0,1 \text{ м}$	—

2. Сведения о частях границ уточняемого земельного участка с кадастровым номером 54:07:044116:37

Обозначение части границ		Горизонтальное проложение (S), м	Описание прохождения части границ	Сведения о согласовании местоположения границ(согласовано/спорное)
от т.	до т.			
1	2	3	4	5
н30У	н31У	6,73	—	согласовано
н31У	н32У	9,76	—	согласовано
н32У	н33У	10,99	—	согласовано
н33У	н18У	26,13	—	согласовано
н18У	н17У	6,86	—	согласовано
н17У	н16У	15,70	—	согласовано
н16У	н15У	4,82	—	согласовано
н15У	н30У	25,72	—	согласовано

3. Характеристики уточняемого земельного участка с кадастровым номером 54:07:044116:37

№ п/п	Наименование характеристик земельного участка	Значение характеристики
1	2	3

КАРТА-ПЛАН ТЕРРИТОРИИ

Сведения об уточняемых земельных участках, необходимые для исправления реестровых ошибок
в сведениях о местоположении их границ

1	2	3
1.	Адрес земельного участка	—
1.1.	Сведения о местоположении земельного участка (при отсутствии адреса) в структурированном в соответствии с федеральной информационной адресной системой виде	Новосибирская область, р-н Искитимский, ст Евсино, ул Терешковой, д 13, кв 2
1.2.	Дополнительные сведения о местоположении земельного участка	—
2.	Площадь земельного участка \pm величина погрешности определения(вычисления) площади ($P \pm \Delta P$), м ²	700 \pm 9
3.	Формула, примененная для вычисления предельной погрешности определения площади земельного участка, с подставленными значениями и итоговые (вычисленные) значения (ΔP), м ²	$\Delta P = 3,5 \cdot M_t \cdot \sqrt{P_{\text{док}}} = 3,5 \cdot 0,10 \cdot \sqrt{700} = 9$
4.	Площадь земельного участка согласно сведениям Единого государственного реестра недвижимости ($P_{\text{кад}}$), м ²	700
5.	Оценка расхождения P и $P_{\text{кад}}$ ($P - P_{\text{кад}}$), м ²	0
6.	Предельный минимальный и максимальный размеры земельного участка ($P_{\text{мин}}$ и $P_{\text{макс}}$), м ²	$P_{\text{мин}}=400$, $P_{\text{макс}}=1500$
7.	Кадастровый или иной государственный учетный номер (инвентарный) здания, сооружения, объекта незавершенного строительства, расположенного на земельном участке	54:07:044116:22
8.	Вид (виды) разрешенного использования	для ведения личного подсобного хозяйства
8.1.	Дополнительные сведения об использовании земельного участка	—
9.	Сведения о земельных участках (землях общего пользования, территории общего пользования), посредством которых обеспечивается доступ	—
10.	Иные сведения	<p>Местоположение и площадь границ земельного участка уточнено для исправления реестровой ошибки, в соответствии с фактическим местоположением на местности, согласно требованиям статьи 42.8 Федерального закона от 24.07.2007 № 221–ФЗ «О кадастровой деятельности».</p> <p>В результате исправления реестровой ошибки площади земельных участков изменены в пределах 10 % от сведений, содержащихся в ЕГРН или в пределах предельно минимальных размерах, установленных Правилами землепользования и застройки Евсинского сельсовета Искитимского района Новосибирской области.</p> <p>В соответствии со статьей 11.9 Земельного кодекса РФ недопустимо появление между земельными участками пересечений (наложений), вклинивания, вкрапливания, изломанности границ, чересполосицы. И в связи с тем, что при образовании земельных участков не подразумевалось образование пересечений (наложений), вклинивания, вкрапливания, изломанности границ, чересполосицы между ними, выявленные нестыковки и</p>

КАРТА-ПЛАН ТЕРРИТОРИИ

Сведения об уточняемых земельных участках, необходимые для исправления реестровых ошибок
в сведениях о местоположении их границ

1	2	3
		наложения можно квалифицировать как реестровые ошибки.

4. Пояснения к сведениям об уточняемом земельном участке с кадастровым номером 54:07:044116:37 :

1.	—
----	---

1. Сведения о характерных точках границ уточняемого земельного участка с кадастровым номером 54:07:044117:13

Система координат МСК-субъект 54

Зона № 4

Обозначение характерных точек границ	Координаты, м				Метод определения координат	Формулы, примененные для расчета средней квадратической погрешности определения координат характерных точек границ (M _t), с подставленными в такие формулы значениями и итоговые (вычисленные) значения M _t , м	Описание закрепления точки
	содержатся в Едином государственном реестре недвижимости		определены в результате выполнения комплексных кадастровых работ				
	X	Y	X	Y			
1	2	3	4	5	6	7	8
н38У	—	—	429603,50	4224685,56	Метод спутниковых геодезических измерений (определений)	$M_t = (M_{t1} + M_{t2}) / 2 = (0,1 + 0,1) / 2 = 0,1 \text{ м}$	—
н37У	—	—	429612,12	4224718,75	Метод спутниковых геодезических измерений (определений)	$M_t = (M_{t1} + M_{t2}) / 2 = (0,1 + 0,1) / 2 = 0,1 \text{ м}$	—
н41У	—	—	429597,08	4224724,91	Метод спутниковых геодезических измерений (определений)	$M_t = (M_{t1} + M_{t2}) / 2 = (0,1 + 0,1) / 2 = 0,1 \text{ м}$	—
н42У	—	—	429585,96	4224729,14	Метод спутниковых геодезических измерений (определений)	$M_t = (M_{t1} + M_{t2}) / 2 = (0,1 + 0,1) / 2 = 0,1 \text{ м}$	—
н43У	—	—	429578,68	4224731,85	Метод спутниковых геодезических измерений	$M_t = (M_{t1} + M_{t2}) / 2 = (0,1 + 0,1) / 2 = 0,1 \text{ м}$	—

КАРТА-ПЛАН ТЕРРИТОРИИ

Сведения об уточняемых земельных участках, необходимые для исправления реестровых ошибок
в сведениях о местоположении их границ

					(определений)		
н44У	—	—	429573,07	4224720,99	Метод спутниковых геодезических измерений (определений)	$Mt = (Mt1 + Mt2) / 2 = (0,1 + 0,1) / 2 = 0,1 \text{ м}$	—
н45У	—	—	429561,51	4224695,22	Метод спутниковых геодезических измерений (определений)	$Mt = (Mt1 + Mt2) / 2 = (0,1 + 0,1) / 2 = 0,1 \text{ м}$	—
н40У	—	—	429601,56	4224685,54	Метод спутниковых геодезических измерений (определений)	$Mt = (Mt1 + Mt2) / 2 = (0,1 + 0,1) / 2 = 0,1 \text{ м}$	—
33	429606,21	4224688,02	—	—	—	—	—
32	429614,71	4224721,60	—	—	—	—	—
31	429600,25	4224727,33	—	—	—	—	—
39	429582,10	4224733,88	—	—	—	—	—
38	429576,82	4224723,46	—	—	—	—	—
37	429562,00	4224697,64	—	—	—	—	—
36	429576,59	4224693,56	—	—	—	—	—
35	429589,33	4224690,84	—	—	—	—	—
34	429605,31	4224688,01	—	—	—	—	—
н38У	—	—	429603,50	4224685,56	Метод спутниковых геодезических измерений (определений)	$Mt = (Mt1 + Mt2) / 2 = (0,1 + 0,1) / 2 = 0,1 \text{ м}$	—

2. Сведения о частях границ уточняемого земельного участка с кадастровым номером 54:07:044117:13

Обозначение части границ		Горизонтальное проложение (S), м	Описание прохождения части границ	Сведения о согласовании местоположения границ(согласовано/спорное)
от т.	до т.			
1	2	3	4	5
н38У	н37У	34,29	—	согласовано
н37У	н41У	16,25	—	согласовано
н41У	н42У	11,90	—	согласовано
н42У	н43У	7,77	—	согласовано
н43У	н44У	12,22	—	согласовано
н44У	н45У	28,24	—	согласовано

КАРТА-ПЛАН ТЕРРИТОРИИ

Сведения об уточняемых земельных участках, необходимые для исправления реестровых ошибок
в сведениях о местоположении их границ

н45У	н40У	41,20	—	согласовано
н40У	н38У	1,94	—	согласовано

3. Характеристики уточняемого земельного участка с кадастровым номером 54:07:044117:13

№ п/п	Наименование характеристик земельного участка	Значение характеристики
1	2	3
1.	Адрес земельного участка	—
1.1.	Сведения о местоположении земельного участка (при отсутствии адреса) в структурированном в соответствии с федеральной информационной адресной системой виде	обл. Новосибирская, р-н Искитимский, ст. Евсино, ул. Терешковой, дом №14
1.2.	Дополнительные сведения о местоположении земельного участка	—
2.	Площадь земельного участка ± величина погрешности определения (вычисления) площади ($P \pm \Delta P$), м ²	1488±14
3.	Формула, примененная для вычисления предельной погрешности определения площади земельного участка, с подставленными значениями и итоговые (вычисленные) значения (ΔP), м ²	$\Delta P = 3,5 \cdot M_t \cdot \sqrt{P_{\text{док}}} = 3,5 \cdot 0,10 \cdot \sqrt{1519} = 14$
4.	Площадь земельного участка согласно сведениям Единого государственного реестра недвижимости ($P_{\text{кад}}$), м ²	1519
5.	Оценка расхождения P и $P_{\text{кад}}$ ($P - P_{\text{кад}}$), м ²	-31
6.	Предельный минимальный и максимальный размеры земельного участка ($P_{\text{мин}}$ и $P_{\text{макс}}$), м ²	$P_{\text{мин}}=400$, $P_{\text{макс}}=1500$
7.	Кадастровый или иной государственный учетный номер (инвентарный) здания, сооружения, объекта незавершенного строительства, расположенного на земельном участке	54:07:044117:21
8.	Вид (виды) разрешенного использования	Для ведения личного подсобного хозяйства
8.1.	Дополнительные сведения об использовании земельного участка	—
9.	Сведения о земельных участках (землях общего пользования, территории общего пользования), посредством которых обеспечивается доступ	—
10.	Иные сведения	Местоположение и площадь границ земельного участка уточнено для исправления реестровой ошибки, в соответствии с фактическим местоположением на местности, согласно требованиям статьи 42.8 Федерального закона от 24.07.2007 № 221-ФЗ «О кадастровой деятельности». В результате исправления реестровой ошибки площади земельных участков изменены в пределах 10 % от сведений, содержащихся в ЕГРН или в пределах предельно минимальных размерах, установленных Правилами землепользования и застройки Евсинского сельсовета Искитимского района Новосибирской области. В соответствии со статьей 11.9 Земельного кодекса РФ недопустимо

КАРТА-ПЛАН ТЕРРИТОРИИ**Сведения об уточняемых земельных участках, необходимые для исправления реестровых ошибок
в сведениях о местоположении их границ**

1	2	3
		появление между земельными участками пересечений (наложений), вклинивания, вкрапливания, изломанности границ, чересполосицы. И в связи с тем, что при образовании земельных участков не подразумевалось образование пересечений (наложений), вклинивания, вкрапливания, изломанности границ, чересполосицы между ними, выявленные нестыковки и наложения можно квалифицировать как реестровые ошибки.

4. Пояснения к сведениям об уточняемом земельном участке с кадастровым номером 54:07:044117:13 :

1.	—
----	---

КАРТА-ПЛАН ТЕРРИТОРИИ

Описание местоположения зданий, сооружений, объектов незавершенного строительства на земельном участке

1. Сведения о характерных точках контура объекта недвижимости с кадастровым номером 54:07:043616:110

Система координат МСК-субъект 54

Зона № 4

Обозначение характерных точек контура	Содержатся в Едином государственном реестре недвижимости			Определены в ходе выполнения комплексных кадастровых работ			Метод определения координат	Формулы, примененные для расчета средней квадратической погрешности определения координат характерных точек границ (M_t), с подставленными в такие формулы значениями и итоговые (вычисленные) значения M_t , м
	Координаты, м		Радиус, м	Координаты, м		Радиус, м		
	X	Y	R	X	Y	R		
1	2	3	4	5	6	7	8	9
н590	—	—	—	429741,48	4224579,67	—	Метод спутниковых геодезических измерений (определений)	$M_t = (M_{t1} + M_{t2}) / 2 = (0,1 + 0,1) / 2 = 0,1$ м
н600	—	—	—	429743,28	4224588,03	—	Метод спутниковых геодезических измерений (определений)	$M_t = (M_{t1} + M_{t2}) / 2 = (0,1 + 0,1) / 2 = 0,1$ м
н610	—	—	—	429732,31	4224590,38	—	Метод спутниковых геодезических измерений (определений)	$M_t = (M_{t1} + M_{t2}) / 2 = (0,1 + 0,1) / 2 = 0,1$ м
н620	—	—	—	429730,56	4224581,93	—	Метод спутниковых геодезических измерений (определений)	$M_t = (M_{t1} + M_{t2}) / 2 = (0,1 + 0,1) / 2 = 0,1$ м
н590	—	—	—	429741,48	4224579,67	—	Метод спутниковых геодезических измерений (определений)	$M_t = (M_{t1} + M_{t2}) / 2 = (0,1 + 0,1) / 2 = 0,1$ м

2. Сведения о характеристиках объекта недвижимости с кадастровым номером 54:07:043616:110

№ п/п	Наименование характеристики	Значение характеристики
1	2	3

КАРТА-ПЛАН ТЕРРИТОРИИ

Описание местоположения зданий, сооружений, объектов незавершенного строительства на земельном участке

1	2	3
1.	Вид объекта недвижимости	здание
2.	Ранее присвоенный государственный учетный номер (инвентарный) здания, сооружения, объекта незавершенного строительства	54-54-08/015/2012-254 (условный номер), 07:03301 (инвентарный номер)
3.	Кадастровый номер земельного участка (земельных участков), в границах которого (которых) расположены здание, сооружение, объект незавершенного строительства	54:07:044111:18
4.	Уникальный учетный номер кадастрового квартала, в границах которого расположены здание, сооружение, объект незавершенного строительства	54:07:044111
5.	Адрес здания, сооружения, объекта незавершенного строительства	—
5.1.	Сведения о местоположении здания, сооружения, объекта незавершенного строительства (при отсутствии адреса) в структурированном в соответствии с федеральной информационной адресной системой виде	Новосибирская обл., Искитимский р-н, ст. Евсино, ул. Новая, д. 2
5.2.	Дополнительные сведения о местоположении	—
6.	Иные сведения	Местоположение характерных точек границ объекта капитального строительства определено по результатам проведенной геодезической съемки, с учетом их фактического расположения на земельном участке.

3. Пояснения к сведениям об объекте недвижимости с кадастровым номером 54:07:043616:110 :

1. —

1. Сведения о характерных точках контура объекта недвижимости с кадастровым номером 54:07:044111:48

Система координат МСК-субъект 54

Зона № 4

Обозначение характерных точек контура	Содержатся в Едином государственном реестре недвижимости			Определены в ходе выполнения комплексных кадастровых работ			Метод определения координат	Формулы, примененные для расчета средней квадратической погрешности определения координат характерных точек границ (M_i), с подставленными в такие формулы значениями и итоговые (вычисленные) значения M_i , м
	Координаты, м		Радиус, м	Координаты, м		Радиус, м		
	X	Y	R	X	Y	R		
1	2	3	4	5	6	7	8	9
н50	—	—	—	429625,55	4224561,97	—	Метод спутниковых геодезических измерений (определений)	$M_t = (M_{t1} + M_{t2}) / 2 = (0,1 + 0,1) / 2 = 0,1$ м
н60	—	—	—	429627,99	4224571,37	—	Метод спутниковых геодезических измерений	$M_t = (M_{t1} + M_{t2}) / 2 = (0,1 + 0,1) / 2 = 0,1$ м

КАРТА-ПЛАН ТЕРРИТОРИИ

Описание местоположения зданий, сооружений, объектов незавершенного строительства на земельном участке

							(определений)	
н70	—	—	—	429615,32	4224574,79	—	Метод спутниковых геодезических измерений (определений)	$Mt = (Mt1 + Mt2) / 2 = (0,1 + 0,1) / 2 = 0,1 \text{ м}$
н80	—	—	—	429612,52	4224565,35	—	Метод спутниковых геодезических измерений (определений)	$Mt = (Mt1 + Mt2) / 2 = (0,1 + 0,1) / 2 = 0,1 \text{ м}$
н50	—	—	—	429625,55	4224561,97	—	Метод спутниковых геодезических измерений (определений)	$Mt = (Mt1 + Mt2) / 2 = (0,1 + 0,1) / 2 = 0,1 \text{ м}$

2. Сведения о характеристиках объекта недвижимости с кадастровым номером 54:07:044111:48

№ п/п	Наименование характеристики	Значение характеристики
1	2	3
1.	Вид объекта недвижимости	здание
2.	Ранее присвоенный государственный учетный номер (инвентарный) здания, сооружения, объекта незавершенного строительства	—
3.	Кадастровый номер земельного участка (земельных участков), в границах которого (которых) расположены здание, сооружение, объект незавершенного строительства	54:07:044111:71
4.	Уникальный учетный номер кадастрового квартала, в границах которого расположены здание, сооружение, объект незавершенного строительства	54:07:044111
5.	Адрес здания, сооружения, объекта незавершенного строительства	—
5.1.	Сведения о местоположении здания, сооружения, объекта незавершенного строительства (при отсутствии адреса) в структурированном в соответствии с федеральной информационной адресной системой виде	Новосибирская область, р-н. Искитимский, ст. Евсино, ул. Свердлова, д. 7а
5.2.	Дополнительные сведения о местоположении	—
6.	Иные сведения	Местоположение характерных точек границ объекта капитального строительства определено по результатам проведенной геодезической съемки, с учетом их фактического расположения на земельном участке.

3. Пояснения к сведениям об объекте недвижимости с кадастровым номером 54:07:044111:48 :

1.	—
----	---

КАРТА-ПЛАН ТЕРРИТОРИИ

Описание местоположения зданий, сооружений, объектов незавершенного строительства на земельном участке

1. Сведения о характерных точках контура объекта недвижимости с кадастровым номером 54:07:044111:51

Система координат МСК-субъект 54

Зона № 4

Обозначение характерных точек контура	Содержатся в Едином государственном реестре недвижимости			Определены в ходе выполнения комплексных кадастровых работ			Метод определения координат	Формулы, примененные для расчета средней квадратической погрешности определения координат характерных точек границ (M _t), с подставленными в такие формулы значениями и итоговые (вычисленные) значения M _t , м
	Координаты, м		Радиус, м	Координаты, м		Радиус, м		
	X	Y	R	X	Y	R		
1	2	3	4	5	6	7	8	9
н90	—	—	—	429618,60	4224752,60	—	Метод спутниковых геодезических измерений (определений)	$M_t = (M_{t1} + M_{t2}) / 2 = (0,1 + 0,1) / 2 = 0,1 \text{ м}$
н100	—	—	—	429621,16	4224762,76	—	Метод спутниковых геодезических измерений (определений)	$M_t = (M_{t1} + M_{t2}) / 2 = (0,1 + 0,1) / 2 = 0,1 \text{ м}$
н110	—	—	—	429617,83	4224763,74	—	Метод спутниковых геодезических измерений (определений)	$M_t = (M_{t1} + M_{t2}) / 2 = (0,1 + 0,1) / 2 = 0,1 \text{ м}$
н120	—	—	—	429618,60	4224766,90	—	Метод спутниковых геодезических измерений (определений)	$M_t = (M_{t1} + M_{t2}) / 2 = (0,1 + 0,1) / 2 = 0,1 \text{ м}$
н130	—	—	—	429606,82	4224769,97	—	Метод спутниковых геодезических измерений (определений)	$M_t = (M_{t1} + M_{t2}) / 2 = (0,1 + 0,1) / 2 = 0,1 \text{ м}$
н140	—	—	—	429606,01	4224766,43	—	Метод спутниковых геодезических измерений	$M_t = (M_{t1} + M_{t2}) / 2 = (0,1 + 0,1) / 2 = 0,1 \text{ м}$

КАРТА-ПЛАН ТЕРРИТОРИИ

Описание местоположения зданий, сооружений, объектов незавершенного строительства на земельном участке

							(определений)	
н150	—	—	—	429602,04	4224767,36	—	Метод спутниковых геодезических измерений (определений)	$Mt = (Mt1 + Mt2) / 2 = (0,1 + 0,1) / 2 = 0,1 \text{ м}$
н160	—	—	—	429599,22	4224757,59	—	Метод спутниковых геодезических измерений (определений)	$Mt = (Mt1 + Mt2) / 2 = (0,1 + 0,1) / 2 = 0,1 \text{ м}$
н90	—	—	—	429618,60	4224752,60	—	Метод спутниковых геодезических измерений (определений)	$Mt = (Mt1 + Mt2) / 2 = (0,1 + 0,1) / 2 = 0,1 \text{ м}$

2. Сведения о характеристиках объекта недвижимости с кадастровым номером 54:07:044111:51

№ п/п	Наименование характеристики	Значение характеристики
1	2	3
1.	Вид объекта недвижимости	здание
2.	Ранее присвоенный государственный учетный номер (инвентарный) здания, сооружения, объекта незавершенного строительства	—
3.	Кадастровый номер земельного участка (земельных участков), в границах которого (которых) расположены здание, сооружение, объект незавершенного строительства	54:07:044111:1, 54:07:044111:6
4.	Уникальный учетный номер кадастрового квартала, в границах которого расположены здание, сооружение, объект незавершенного строительства	54:07:044111
5.	Адрес здания, сооружения, объекта незавершенного строительства	—
5.1.	Сведения о местоположении здания, сооружения, объекта незавершенного строительства (при отсутствии адреса) в структурированном в соответствии с федеральной информационной адресной системой виде	Новосибирская область, р-н. Искитимский, ст. Евсино, ул. Терешковой, д. 17
5.2.	Дополнительные сведения о местоположении	—
6.	Иные сведения	Местоположение характерных точек границ объекта капитального строительства определено по результатам проведенной геодезической съемки, с учетом их фактического расположения на земельном участке.

3. Пояснения к сведениям об объекте недвижимости с кадастровым номером 54:07:044111:51 :

1.	—
----	---

КАРТА-ПЛАН ТЕРРИТОРИИ

Описание местоположения зданий, сооружений, объектов незавершенного строительства на земельном участке

1. Сведения о характерных точках контура объекта недвижимости с кадастровым номером 54:07:044111:52

Система координат МСК-субъект 54

Зона № 4

Обозначение характерных точек контура	Содержатся в Едином государственном реестре недвижимости			Определены в ходе выполнения комплексных кадастровых работ			Метод определения координат	Формулы, примененные для расчета средней квадратической погрешности определения координат характерных точек границ (M _t), с подставленными в такие формулы значениями и итоговые (вычисленные) значения M _t , м
	Координаты, м		Радиус, м	Координаты, м		Радиус, м		
	X	Y	R	X	Y	R		
1	2	3	4	5	6	7	8	9
н170	—	—	—	429632,98	4224794,33	—	Метод спутниковых геодезических измерений (определений)	$M_t = (M_{t1} + M_{t2}) / 2 = (0,1 + 0,1) / 2 = 0,1 \text{ м}$
н180	—	—	—	429634,55	4224804,96	—	Метод спутниковых геодезических измерений (определений)	$M_t = (M_{t1} + M_{t2}) / 2 = (0,1 + 0,1) / 2 = 0,1 \text{ м}$
н190	—	—	—	429621,41	4224806,88	—	Метод спутниковых геодезических измерений (определений)	$M_t = (M_{t1} + M_{t2}) / 2 = (0,1 + 0,1) / 2 = 0,1 \text{ м}$
н200	—	—	—	429619,71	4224796,29	—	Метод спутниковых геодезических измерений (определений)	$M_t = (M_{t1} + M_{t2}) / 2 = (0,1 + 0,1) / 2 = 0,1 \text{ м}$
н170	—	—	—	429632,98	4224794,33	—	Метод спутниковых геодезических измерений (определений)	$M_t = (M_{t1} + M_{t2}) / 2 = (0,1 + 0,1) / 2 = 0,1 \text{ м}$

2. Сведения о характеристиках объекта недвижимости с кадастровым номером 54:07:044111:52

№ п/п	Наименование характеристики	Значение характеристики
1	2	3

КАРТА-ПЛАН ТЕРРИТОРИИ

Описание местоположения зданий, сооружений, объектов незавершенного строительства на земельном участке

1	2	3
1.	Вид объекта недвижимости	здание
2.	Ранее присвоенный государственный учетный номер (инвентарный) здания, сооружения, объекта незавершенного строительства	—
3.	Кадастровый номер земельного участка (земельных участков), в границах которого (которых) расположены здание, сооружение, объект незавершенного строительства	54:07:044111:3
4.	Уникальный учетный номер кадастрового квартала, в границах которого расположены здание, сооружение, объект незавершенного строительства	54:07:044111
5.	Адрес здания, сооружения, объекта незавершенного строительства	—
5.1.	Сведения о местоположении здания, сооружения, объекта незавершенного строительства (при отсутствии адреса) в структурированном в соответствии с федеральной информационной адресной системой виде	Новосибирская область, р-н. Искитимский, ст. Евсино, ул. Терешковой, д. 11в
5.2.	Дополнительные сведения о местоположении	—
6.	Иные сведения	Местоположение характерных точек границ объекта капитального строительства определено по результатам проведенной геодезической съемки, с учетом их фактического расположения на земельном участке.

3. Пояснения к сведениям об объекте недвижимости с кадастровым номером 54:07:044111:52 :

1.	—
----	---

1. Сведения о характерных точках контура объекта недвижимости с кадастровым номером 54:07:044111:53

Система координат МСК-субъект 54 Зона № 4

Обозначение характерных точек контура	Содержатся в Едином государственном реестре недвижимости			Определены в ходе выполнения комплексных кадастровых работ			Метод определения координат	Формулы, примененные для расчета средней квадратической погрешности определения координат характерных точек границ (M _i), с подставленными в такие формулы значениями и итоговые (вычисленные) значения M _i , м
	Координаты, м		Радиус, м	Координаты, м		Радиус, м		
	X	Y	R	X	Y	R		
1	2	3	4	5	6	7	8	9
н370	—	—	—	429807,02	4224604,50	—	Метод спутниковых геодезических измерений (определений)	$M_t = (M_{t1} + M_{t2}) / 2 = (0,1 + 0,1) / 2 = 0,1 \text{ м}$
н380	—	—	—	429810,18	4224639,49	—	Метод спутниковых геодезических измерений	$M_t = (M_{t1} + M_{t2}) / 2 = (0,1 + 0,1) / 2 = 0,1 \text{ м}$

КАРТА-ПЛАН ТЕРРИТОРИИ

Описание местоположения зданий, сооружений, объектов незавершенного строительства на земельном участке

							(определений)	
н390	—	—	—	429797,30	4224640,51	—	Метод спутниковых геодезических измерений (определений)	$Mt = (Mt1 + Mt2) / 2 = (0,1 + 0,1) / 2 = 0,1 \text{ м}$
н400	—	—	—	429793,80	4224605,18	—	Метод спутниковых геодезических измерений (определений)	$Mt = (Mt1 + Mt2) / 2 = (0,1 + 0,1) / 2 = 0,1 \text{ м}$
н370	—	—	—	429807,02	4224604,50	—	Метод спутниковых геодезических измерений (определений)	$Mt = (Mt1 + Mt2) / 2 = (0,1 + 0,1) / 2 = 0,1 \text{ м}$

2. Сведения о характеристиках объекта недвижимости с кадастровым номером 54:07:044111:53

№ п/п	Наименование характеристики	Значение характеристики
1	2	3
1.	Вид объекта недвижимости	здание
2.	Ранее присвоенный государственный учетный номер (инвентарный) здания, сооружения, объекта незавершенного строительства	—
3.	Кадастровый номер земельного участка (земельных участков), в границах которого (которых) расположены здание, сооружение, объект незавершенного строительства	54:07:044111:5
4.	Уникальный учетный номер кадастрового квартала, в границах которого расположены здание, сооружение, объект незавершенного строительства	54:07:044111
5.	Адрес здания, сооружения, объекта незавершенного строительства	—
5.1.	Сведения о местоположении здания, сооружения, объекта незавершенного строительства (при отсутствии адреса) в структурированном в соответствии с федеральной информационной адресной системой виде	Новосибирская область, р-н. Искитимский, ст. Евсино, ул. Рабочая, д. 2
5.2.	Дополнительные сведения о местоположении	—
6.	Иные сведения	Местоположение характерных точек границ объекта капитального строительства определено по результатам проведенной геодезической съемки, с учетом их фактического расположения на земельном участке.

3. Пояснения к сведениям об объекте недвижимости с кадастровым номером 54:07:044111:53 :

1.	—
----	---

КАРТА-ПЛАН ТЕРРИТОРИИ

Описание местоположения зданий, сооружений, объектов незавершенного строительства на земельном участке

1. Сведения о характерных точках контура объекта недвижимости с кадастровым номером 54:07:044111:56

Система координат МСК-субъект 54

Зона № 4

Обозначение характерных точек контура	Содержатся в Едином государственном реестре недвижимости			Определены в ходе выполнения комплексных кадастровых работ			Метод определения координат	Формулы, примененные для расчета средней квадратической погрешности определения координат характерных точек границ (M _t), с подставленными в такие формулы значениями и итоговые (вычисленные) значения M _t , м
	Координаты, м		Радиус, м	Координаты, м		Радиус, м		
	X	Y	R	X	Y	R		
1	2	3	4	5	6	7	8	9
н1О	—	—	—	429632,98	4224592,94	—	Метод спутниковых геодезических измерений (определений)	$M_t = (M_{t1} + M_{t2}) / 2 = (0,1 + 0,1) / 2 = 0,1 \text{ м}$
н2О	—	—	—	429635,84	4224602,97	—	Метод спутниковых геодезических измерений (определений)	$M_t = (M_{t1} + M_{t2}) / 2 = (0,1 + 0,1) / 2 = 0,1 \text{ м}$
н3О	—	—	—	429625,39	4224606,00	—	Метод спутниковых геодезических измерений (определений)	$M_t = (M_{t1} + M_{t2}) / 2 = (0,1 + 0,1) / 2 = 0,1 \text{ м}$
н4О	—	—	—	429622,48	4224596,02	—	Метод спутниковых геодезических измерений (определений)	$M_t = (M_{t1} + M_{t2}) / 2 = (0,1 + 0,1) / 2 = 0,1 \text{ м}$
н1О	—	—	—	429632,98	4224592,94	—	Метод спутниковых геодезических измерений (определений)	$M_t = (M_{t1} + M_{t2}) / 2 = (0,1 + 0,1) / 2 = 0,1 \text{ м}$

2. Сведения о характеристиках объекта недвижимости с кадастровым номером 54:07:044111:56

№ п/п	Наименование характеристики	Значение характеристики
1	2	3

КАРТА-ПЛАН ТЕРРИТОРИИ

Описание местоположения зданий, сооружений, объектов незавершенного строительства на земельном участке

1	2	3
1.	Вид объекта недвижимости	здание
2.	Ранее присвоенный государственный учетный номер (инвентарный) здания, сооружения, объекта незавершенного строительства	—
3.	Кадастровый номер земельного участка (земельных участков), в границах которого (которых) расположены здание, сооружение, объект незавершенного строительства	54:07:044111:4
4.	Уникальный учетный номер кадастрового квартала, в границах которого расположены здание, сооружение, объект незавершенного строительства	54:07:044111
5.	Адрес здания, сооружения, объекта незавершенного строительства	—
5.1.	Сведения о местоположении здания, сооружения, объекта незавершенного строительства (при отсутствии адреса) в структурированном в соответствии с федеральной информационной адресной системой виде	Новосибирская область, р-н. Искитимский, ст. Евсино, ул. Свердлова, д. 76
5.2.	Дополнительные сведения о местоположении	—
6.	Иные сведения	Местоположение характерных точек границ объекта капитального строительства определено по результатам проведенной геодезической съемки, с учетом их фактического расположения на земельном участке.

3. Пояснения к сведениям об объекте недвижимости с кадастровым номером 54:07:044111:56 :

1.	—
----	---

1. Сведения о характерных точках контура объекта недвижимости с кадастровым номером 54:07:044111:82

Система координат МСК-субъект 54							Зона № 4	
Обозначение характерных точек контура	Содержатся в Едином государственном реестре недвижимости			Определены в ходе выполнения комплексных кадастровых работ			Метод определения координат	Формулы, примененные для расчета средней квадратической погрешности определения координат характерных точек границ (M _i), с подставленными в такие формулы значениями и итоговые (вычисленные) значения M _i , м
	Координаты, м		Радиус, м	Координаты, м		Радиус, м		
	X	Y	R	X	Y	R		
1	2	3	4	5	6	7	8	9
н41О	—	—	—	429766,66	4224724,40	—	Метод спутниковых геодезических измерений (определений)	$M_t = (M_{t1} + M_{t2}) / 2 = (0,1 + 0,1) / 2 = 0,1 \text{ м}$
н42О	—	—	—	429768,28	4224741,55	—	Метод спутниковых геодезических измерений	$M_t = (M_{t1} + M_{t2}) / 2 = (0,1 + 0,1) / 2 = 0,1 \text{ м}$

КАРТА-ПЛАН ТЕРРИТОРИИ

Описание местоположения зданий, сооружений, объектов незавершенного строительства на земельном участке

							(определений)	
н430	—	—	—	429672,19	4224751,19	—	Метод спутниковых геодезических измерений (определений)	$Mt = (Mt1 + Mt2) / 2 = (0,1 + 0,1) / 2 = 0,1 \text{ м}$
н440	—	—	—	429670,06	4224734,21	—	Метод спутниковых геодезических измерений (определений)	$Mt = (Mt1 + Mt2) / 2 = (0,1 + 0,1) / 2 = 0,1 \text{ м}$
н410	—	—	—	429766,66	4224724,40	—	Метод спутниковых геодезических измерений (определений)	$Mt = (Mt1 + Mt2) / 2 = (0,1 + 0,1) / 2 = 0,1 \text{ м}$

2. Сведения о характеристиках объекта недвижимости с кадастровым номером 54:07:044111:82

№ п/п	Наименование характеристики	Значение характеристики
1	2	3
1.	Вид объекта недвижимости	здание
2.	Ранее присвоенный государственный учетный номер (инвентарный) здания, сооружения, объекта незавершенного строительства	—
3.	Кадастровый номер земельного участка (земельных участков), в границах которого (которых) расположены здание, сооружение, объект незавершенного строительства	54:07:044111:100
4.	Уникальный учетный номер кадастрового квартала, в границах которого расположены здание, сооружение, объект незавершенного строительства	54:07:044111
5.	Адрес здания, сооружения, объекта незавершенного строительства	—
5.1.	Сведения о местоположении здания, сооружения, объекта незавершенного строительства (при отсутствии адреса) в структурированном в соответствии с федеральной информационной адресной системой виде	Российская Федерация, Новосибирская область, станция Евсино, Искитимский район, улица Рабочая, д.2а
5.2.	Дополнительные сведения о местоположении	—
6.	Иные сведения	Местоположение характерных точек границ объекта капитального строительства определено по результатам проведенной геодезической съемки, с учетом их фактического расположения на земельном участке.

3. Пояснения к сведениям об объекте недвижимости с кадастровым номером 54:07:044111:82 :

1.	—
----	---

КАРТА-ПЛАН ТЕРРИТОРИИ

Описание местоположения зданий, сооружений, объектов незавершенного строительства на земельном участке

1. Сведения о характерных точках контура объекта недвижимости с кадастровым номером 54:07:044116:22

Система координат МСК-субъект 54

Зона № 4

Обозначение характерных точек контура	Содержатся в Едином государственном реестре недвижимости			Определены в ходе выполнения комплексных кадастровых работ			Метод определения координат	Формулы, примененные для расчета средней квадратической погрешности определения координат характерных точек границ (M _t), с подставленными в такие формулы значениями и итоговые (вычисленные) значения M _t , м
	Координаты, м		Радиус, м	Координаты, м		Радиус, м		
	X	Y	R	X	Y	R		
1	2	3	4	5	6	7	8	9
н510	—	—	—	429573,11	4224621,56	—	Метод спутниковых геодезических измерений (определений)	$M_t = (M_{t1} + M_{t2}) / 2 = (0,1 + 0,1) / 2 = 0,1 \text{ м}$
н520	—	—	—	429575,54	4224636,80	—	Метод спутниковых геодезических измерений (определений)	$M_t = (M_{t1} + M_{t2}) / 2 = (0,1 + 0,1) / 2 = 0,1 \text{ м}$
н530	—	—	—	429553,61	4224640,47	—	Метод спутниковых геодезических измерений (определений)	$M_t = (M_{t1} + M_{t2}) / 2 = (0,1 + 0,1) / 2 = 0,1 \text{ м}$
н540	—	—	—	429550,75	4224625,28	—	Метод спутниковых геодезических измерений (определений)	$M_t = (M_{t1} + M_{t2}) / 2 = (0,1 + 0,1) / 2 = 0,1 \text{ м}$
н550	—	—	—	429556,00	4224624,42	—	Метод спутниковых геодезических измерений (определений)	$M_t = (M_{t1} + M_{t2}) / 2 = (0,1 + 0,1) / 2 = 0,1 \text{ м}$
н560	—	—	—	429556,38	4224626,90	—	Метод спутниковых геодезических измерений	$M_t = (M_{t1} + M_{t2}) / 2 = (0,1 + 0,1) / 2 = 0,1 \text{ м}$

КАРТА-ПЛАН ТЕРРИТОРИИ

Описание местоположения зданий, сооружений, объектов незавершенного строительства на земельном участке

							(определений)	
н570	—	—	—	429567,99	4224625,11	—	Метод спутниковых геодезических измерений (определений)	$Mt = (Mt1 + Mt2) / 2 = (0,1 + 0,1) / 2 = 0,1 \text{ м}$
н580	—	—	—	429567,61	4224622,55	—	Метод спутниковых геодезических измерений (определений)	$Mt = (Mt1 + Mt2) / 2 = (0,1 + 0,1) / 2 = 0,1 \text{ м}$
н510	—	—	—	429573,11	4224621,56	—	Метод спутниковых геодезических измерений (определений)	$Mt = (Mt1 + Mt2) / 2 = (0,1 + 0,1) / 2 = 0,1 \text{ м}$

2. Сведения о характеристиках объекта недвижимости с кадастровым номером 54:07:044116:22

№ п/п	Наименование характеристики	Значение характеристики
1	2	3
1.	Вид объекта недвижимости	здание
2.	Ранее присвоенный государственный учетный номер (инвентарный) здания, сооружения, объекта незавершенного строительства	—
3.	Кадастровый номер земельного участка (земельных участков), в границах которого (которых) расположены здание, сооружение, объект незавершенного строительства	54:07:044111:87, 54:07:044111:37, 54:07:044116:37
4.	Уникальный учетный номер кадастрового квартала, в границах которого расположены здание, сооружение, объект незавершенного строительства	54:07:044111
5.	Адрес здания, сооружения, объекта незавершенного строительства	—
5.1.	Сведения о местоположении здания, сооружения, объекта незавершенного строительства (при отсутствии адреса) в структурированном в соответствии с федеральной информационной адресной системой виде	Новосибирская обл., Искитимский р-н, ст. Евсино, ул. Терешковой, д. 13
5.2.	Дополнительные сведения о местоположении	—
6.	Иные сведения	Местоположение характерных точек границ объекта капитального строительства определено по результатам проведенной геодезической съемки, с учетом их фактического расположения на земельном участке.

3. Пояснения к сведениям об объекте недвижимости с кадастровым номером 54:07:044116:22 :

1.	—
----	---

КАРТА-ПЛАН ТЕРРИТОРИИ

Описание местоположения зданий, сооружений, объектов незавершенного строительства на земельном участке

1. Сведения о характерных точках контура объекта недвижимости с кадастровым номером 54:07:044117:21

Система координат МСК-субъект 54

Зона № 4

Обозначение характерных точек контура	Содержатся в Едином государственном реестре недвижимости			Определены в ходе выполнения комплексных кадастровых работ			Метод определения координат	Формулы, примененные для расчета средней квадратической погрешности определения координат характерных точек границ (M _t), с подставленными в такие формулы значениями и итоговые (вычисленные) значения M _t , м
	Координаты, м		Радиус, м	Координаты, м		Радиус, м		
	X	Y	R	X	Y	R		
1	2	3	4	5	6	7	8	9
н450	—	—	—	429580,54	4224693,29	—	Метод спутниковых геодезических измерений (определений)	$M_t = (M_{t1} + M_{t2}) / 2 = (0,1 + 0,1) / 2 = 0,1 \text{ м}$
н460	—	—	—	429586,25	4224703,45	—	Метод спутниковых геодезических измерений (определений)	$M_t = (M_{t1} + M_{t2}) / 2 = (0,1 + 0,1) / 2 = 0,1 \text{ м}$
н470	—	—	—	429575,67	4224709,63	—	Метод спутниковых геодезических измерений (определений)	$M_t = (M_{t1} + M_{t2}) / 2 = (0,1 + 0,1) / 2 = 0,1 \text{ м}$
н480	—	—	—	429572,51	4224703,83	—	Метод спутниковых геодезических измерений (определений)	$M_t = (M_{t1} + M_{t2}) / 2 = (0,1 + 0,1) / 2 = 0,1 \text{ м}$
н490	—	—	—	429574,82	4224702,51	—	Метод спутниковых геодезических измерений (определений)	$M_t = (M_{t1} + M_{t2}) / 2 = (0,1 + 0,1) / 2 = 0,1 \text{ м}$
н500	—	—	—	429572,22	4224697,43	—	Метод спутниковых геодезических измерений	$M_t = (M_{t1} + M_{t2}) / 2 = (0,1 + 0,1) / 2 = 0,1 \text{ м}$

КАРТА-ПЛАН ТЕРРИТОРИИ

Описание местоположения зданий, сооружений, объектов незавершенного строительства на земельном участке

н450	—	—	—	429580,54	4224693,29	—	(определений) Метод спутниковых геодезических измерений (определений)	$Mt = (Mt1 + Mt2) / 2 = (0,1 + 0,1) / 2 = 0,1 \text{ м}$
------	---	---	---	-----------	------------	---	--	--

2. Сведения о характеристиках объекта недвижимости с кадастровым номером 54:07:044117:21

№ п/п	Наименование характеристики	Значение характеристики
1	2	3
1.	Вид объекта недвижимости	незавершенное сооружение
2.	Ранее присвоенный государственный учетный номер (инвентарный) здания, сооружения, объекта незавершенного строительства	54-54-08/025/2009-154 (условный номер), 07Н:289 (инвентарный номер)
3.	Кадастровый номер земельного участка (земельных участков), в границах которого (которых) расположены здание, сооружение, объект незавершенного строительства	54:07:044117:13
4.	Уникальный учетный номер кадастрового квартала, в границах которого расположены здание, сооружение, объект незавершенного строительства	54:07:044111
5.	Адрес здания, сооружения, объекта незавершенного строительства	—
5.1.	Сведения о местоположении здания, сооружения, объекта незавершенного строительства (при отсутствии адреса) в структурированном в соответствии с федеральной информационной адресной системой виде	Новосибирская обл., Искитимский р-н, ст. Евсино, ул. Терешковой, д. 14
5.2.	Дополнительные сведения о местоположении	—
6.	Иные сведения	Местоположение характерных точек границ объекта капитального строительства определено по результатам проведенной геодезической съемки, с учетом их фактического расположения на земельном участке.

3. Пояснения к сведениям об объекте недвижимости с кадастровым номером 54:07:044117:21 :

1.	—
----	---

КАРТА-ПЛАН ТЕРРИТОРИИ

Сведения о зданиях, сооружениях, объектах незавершенного строительства, необходимые для исправления реестровых ошибок в сведениях об описании их местоположения

1. Сведения о характерных точках контура _____ здание _____ с кадастровым номером 54:07:044111:69

вид объекта недвижимости (здание, сооружение, объект незавершенного строительства)

Система координат МСК-субъект 54

Зона № 4

Обозначение характерных точек контура	Содержатся в Едином государственном реестре недвижимости			Определены в ходе выполнения комплексных кадастровых работ			Метод определения координат	Формулы, примененные для расчета средней квадратической погрешности определения координат характерных точек границ (M _t), с подставленными в такие формулы значениями и итоговые (вычисленные) значения M _t , м
	Координаты, м		Радиус, м	Координаты, м		Радиус, м		
	X	Y	R	X	Y	R		
1	2	3	4	5	6	7	8	9
н210	—	—	—	429783,29	4224794,30	—	Метод спутниковых геодезических измерений (определений)	$M_t = (M_{t1} + M_{t2}) / 2 = (0,1 + 0,1) / 2 = 0,1 \text{ м}$
н220	—	—	—	429783,87	4224803,93	—	Метод спутниковых геодезических измерений (определений)	$M_t = (M_{t1} + M_{t2}) / 2 = (0,1 + 0,1) / 2 = 0,1 \text{ м}$
н230	—	—	—	429774,29	4224804,52	—	Метод спутниковых геодезических измерений (определений)	$M_t = (M_{t1} + M_{t2}) / 2 = (0,1 + 0,1) / 2 = 0,1 \text{ м}$
н240	—	—	—	429773,70	4224794,88	—	Метод спутниковых геодезических измерений (определений)	$M_t = (M_{t1} + M_{t2}) / 2 = (0,1 + 0,1) / 2 = 0,1 \text{ м}$
1	429781,24	4224800,19	—	—	—	—	—	—
2	429781,82	4224809,82	—	—	—	—	—	—
3	429772,24	4224810,41	—	—	—	—	—	—
4	429771,65	4224800,77	—	—	—	—	—	—
н210	—	—	—	429783,29	4224794,30	—	Метод спутниковых геодезических измерений (определений)	$M_t = (M_{t1} + M_{t2}) / 2 = (0,1 + 0,1) / 2 = 0,1 \text{ м}$

КАРТА-ПЛАН ТЕРРИТОРИИ

Сведения о зданиях, сооружениях, объектах незавершенного строительства, необходимые для исправления реестровых ошибок в сведениях об описании их местоположения

2. Иные сведения об объекте недвижимости с кадастровым номером 54:07:044111:69

1. Местоположение и площадь границ объекта капитального строительства уточнено для исправления реестровой ошибки, в соответствии с фактическим местоположением на местности, согласно требованиям статьи 42.8 Федерального закона от 24.07.2007 № 221-ФЗ «О кадастровой деятельности»

3. Пояснения к сведениям об объекте недвижимости с кадастровым номером 54:07:044111:69

1. —

1. Сведения о характерных точках контура _____ здание _____ с кадастровым номером 54:07:044111:74

вид объекта недвижимости (здание, сооружение, объект незавершенного строительства)

Система координат МСК-субъект 54

Зона № 4

Обозначение характерных точек контура	Содержатся в Едином государственном реестре недвижимости		Определены в ходе выполнения комплексных кадастровых работ			Метод определения координат	Формулы, примененные для расчета средней квадратической погрешности определения координат характерных точек границ (M _t), с подставленными в такие формулы значениями и итоговые (вычисленные) значения M _t , м	
	Координаты, м		Радиус, м	Координаты, м				Радиус, м
	X	Y	R	X	Y			R
1	2	3	4	5	6	7	8	9
н250	—	—	—	429819,83	4224748,0 8	—	Метод спутниковых геодезических измерений (определений)	$M_t = (M_{t1} + M_{t2}) / 2 = (0,1 + 0,1) / 2 = 0,1 \text{ м}$
н260	—	—	—	429820,38	4224758,3 2	—	Метод спутниковых геодезических измерений (определений)	$M_t = (M_{t1} + M_{t2}) / 2 = (0,1 + 0,1) / 2 = 0,1 \text{ м}$
н270	—	—	—	429812,13	4224758,7 5	—	Метод спутниковых геодезических измерений (определений)	$M_t = (M_{t1} + M_{t2}) / 2 = (0,1 + 0,1) / 2 = 0,1 \text{ м}$
н280	—	—	—	429811,59	4224748,5 2	—	Метод спутниковых геодезических измерений (определений)	$M_t = (M_{t1} + M_{t2}) / 2 = (0,1 + 0,1) / 2 = 0,1 \text{ м}$
5	429821,36	4224760,20	—	—	—	—	—	—

КАРТА-ПЛАН ТЕРРИТОРИИ

Сведения о зданиях, сооружениях, объектах незавершенного строительства, необходимые для исправления реестровых ошибок в сведениях об описании их местоположения

6	429821,91	4224770,44	—	—	—	—	—	—
7	429813,66	4224770,87	—	—	—	—	—	—
8	429813,12	4224760,64	—	—	—	—	—	—
н250	—	—	—	429819,83	4224748,0 8	—	Метод спутниковых геодезических измерений (определений)	$M_t = (M_{t1} + M_{t2}) / 2 = (0,1 + 0,1) / 2 = 0,1 \text{ м}$

2. Иные сведения об объекте недвижимости с кадастровым номером 54:07:044111:74

1. Местоположение и площадь границ объекта капитального строительства уточнено для исправления реестровой ошибки, в соответствии с фактическим местоположением на местности, согласно требованиям статьи 42.8 Федерального закона от 24.07.2007 № 221-ФЗ «О кадастровой деятельности»

3. Пояснения к сведениям об объекте недвижимости с кадастровым номером 54:07:044111:74

1. —

1. Сведения о характерных точках контура _____ здание _____ с кадастровым номером 54:07:044111:75

вид объекта недвижимости (здание, сооружение, объект незавершенного строительства)

Система координат МСК-субъект 54

Зона № 4

Обозначение характерных точек контура	Содержатся в Едином государственном реестре недвижимости			Определены в ходе выполнения комплексных кадастровых работ			Метод определения координат	Формулы, примененные для расчета средней квадратической погрешности определения координат характерных точек границ (M_t), с подставленными в такие формулы значениями и итоговые (вычисленные) значения M_t , м
	Координаты, м		Радиус, м	Координаты, м		Радиус, м		
	X	Y	R	X	Y	R		
1	2	3	4	5	6	7	8	9
н290	—	—	—	429819,50	4224657,5 0	—	Метод спутниковых геодезических измерений (определений)	$M_t = (M_{t1} + M_{t2}) / 2 = (0,1 + 0,1) / 2 = 0,1 \text{ м}$
н300	—	—	—	429810,86	4224658,4 7	—	Метод спутниковых геодезических измерений (определений)	$M_t = (M_{t1} + M_{t2}) / 2 = (0,1 + 0,1) / 2 = 0,1 \text{ м}$
н310	—	—	—	429816,60	4224709,4	—	Метод спутниковых	$M_t = (M_{t1} + M_{t2}) / 2 = (0,1 + 0,1) / 2 = 0,1 \text{ м}$

КАРТА-ПЛАН ТЕРРИТОРИИ

Сведения о зданиях, сооружениях, объектах незавершенного строительства, необходимые для исправления реестровых ошибок в сведениях об описании их местоположения

					6		геодезических измерений (определений)	
н320	—	—	—	429812,70	4224709,9 0	—	Метод спутниковых геодезических измерений (определений)	$Mt = (Mt1 + Mt2) / 2 = (0,1 + 0,1) / 2 = 0,1 \text{ м}$
н330	—	—	—	429812,72	4224710,1 0	—	Метод спутниковых геодезических измерений (определений)	$Mt = (Mt1 + Mt2) / 2 = (0,1 + 0,1) / 2 = 0,1 \text{ м}$
н340	—	—	—	429807,45	4224710,6 9	—	Метод спутниковых геодезических измерений (определений)	$Mt = (Mt1 + Mt2) / 2 = (0,1 + 0,1) / 2 = 0,1 \text{ м}$
н350	—	—	—	429801,12	4224654,4 7	—	Метод спутниковых геодезических измерений (определений)	$Mt = (Mt1 + Mt2) / 2 = (0,1 + 0,1) / 2 = 0,1 \text{ м}$
н360	—	—	—	429818,96	4224652,4 6	—	Метод спутниковых геодезических измерений (определений)	$Mt = (Mt1 + Mt2) / 2 = (0,1 + 0,1) / 2 = 0,1 \text{ м}$
9	429819,13	4224654,76	—	—	—	—	—	—
10	429819,67	4224659,80	—	—	—	—	—	—
11	429811,03	4224660,77	—	—	—	—	—	—
12	429816,77	4224711,76	—	—	—	—	—	—
13	429812,87	4224712,20	—	—	—	—	—	—
14	429812,89	4224712,40	—	—	—	—	—	—
15	429807,62	4224712,99	—	—	—	—	—	—
16	429801,29	4224656,77	—	—	—	—	—	—
н290	—	—	—	429819,50	4224657,5 0	—	Метод спутниковых геодезических измерений (определений)	$Mt = (Mt1 + Mt2) / 2 = (0,1 + 0,1) / 2 = 0,1 \text{ м}$

КАРТА-ПЛАН ТЕРРИТОРИИ**Сведения о зданиях, сооружениях, объектах незавершенного строительства, необходимые для исправления реестровых ошибок в сведениях об описании их местоположения****2. Другие сведения об объекте недвижимости с кадастровым номером 54:07:044111:75**

1. Местоположение и площадь границ объекта капитального строительства уточнено для исправления реестровой ошибки, в соответствии с фактическим местоположением на местности, согласно требованиям статьи 42.8 Федерального закона от 24.07.2007 № 221-ФЗ «О кадастровой деятельности»

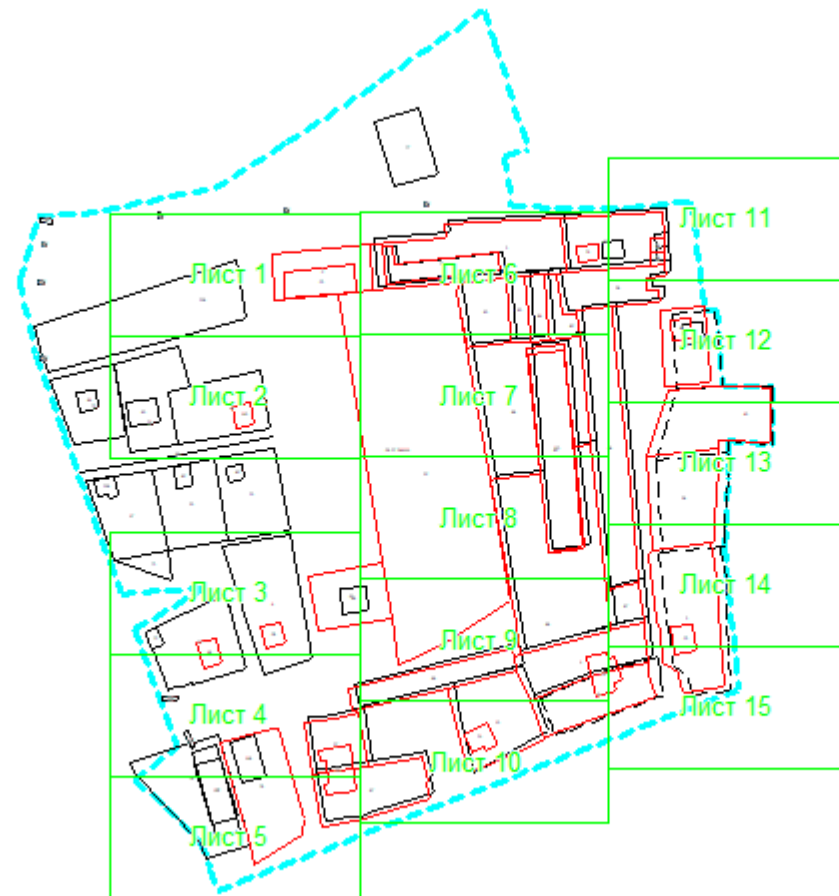
3. Пояснения к сведениям об объекте недвижимости с кадастровым номером 54:07:044111:75

1. —

КАРТА-ПЛАН ТЕРРИТОРИИ

Схема границ земельных участков

Основной лист



Масштаб 1: 3700

Условные обозначения:



– область выносного листа,

23

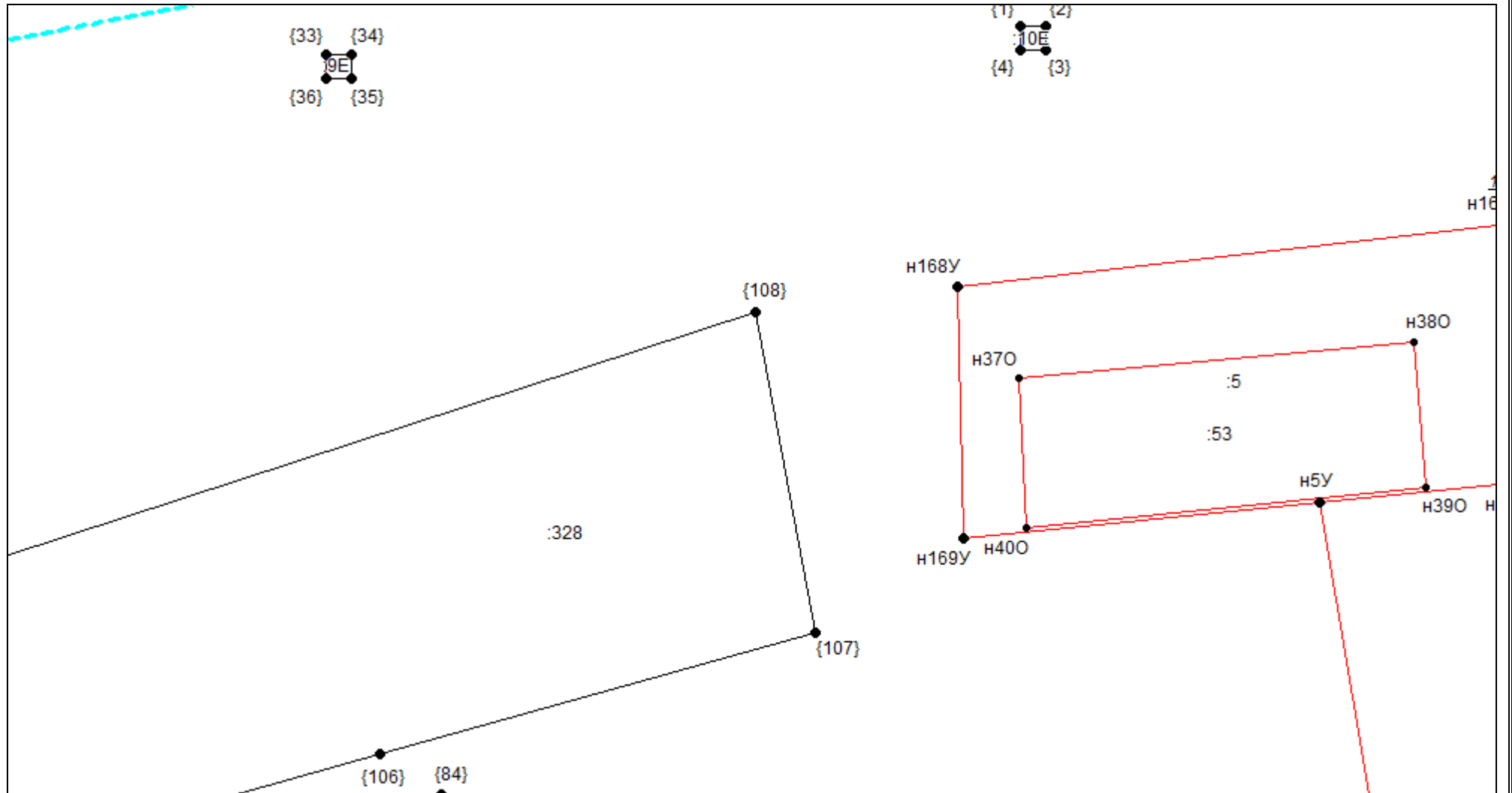
– номер выносного листа.

Остальные обозначения приведены на отдельной странице в конце раздела.

КАРТА-ПЛАН ТЕРРИТОРИИ

Схема границ земельных участков

Выносной лист №1



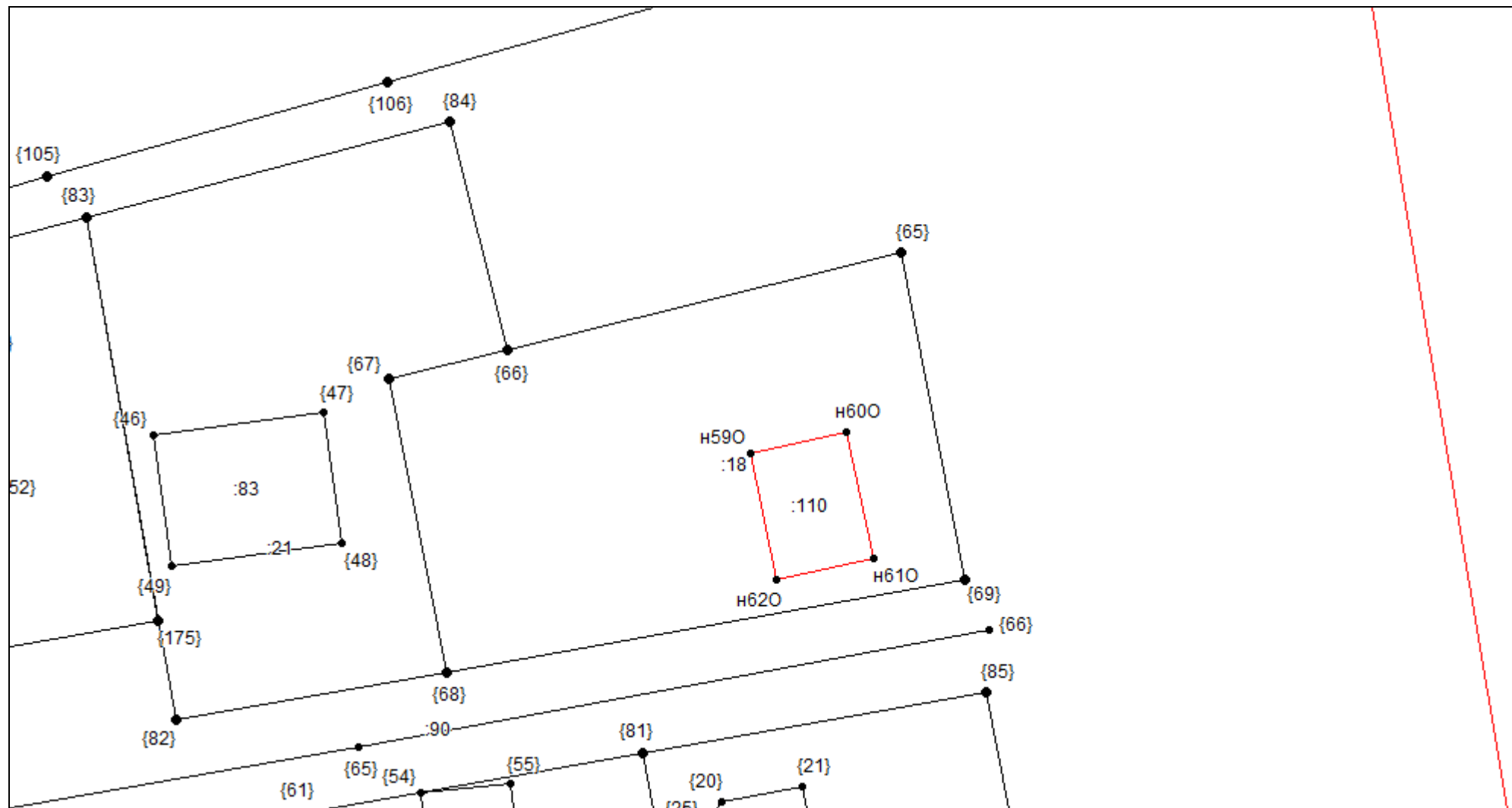
Масштаб 1:500

Условные обозначения приведены на отдельной странице в конце раздела.

КАРТА-ПЛАН ТЕРРИТОРИИ

Схема границ земельных участков

Выносной лист №2



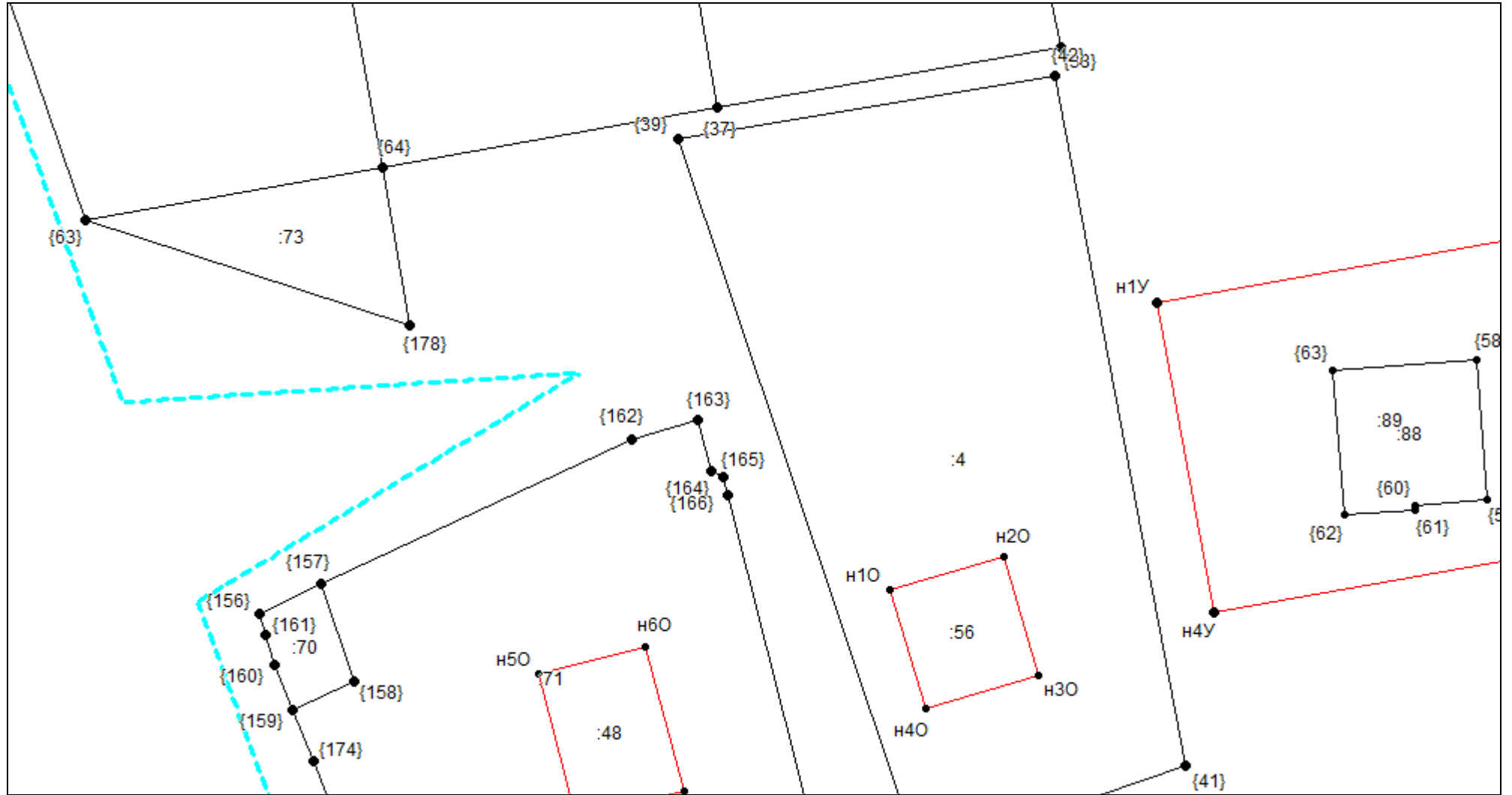
Масштаб 1:500

Условные обозначения приведены на отдельной странице в конце раздела.

КАРТА-ПЛАН ТЕРРИТОРИИ

Схема границ земельных участков

Выносной лист №3

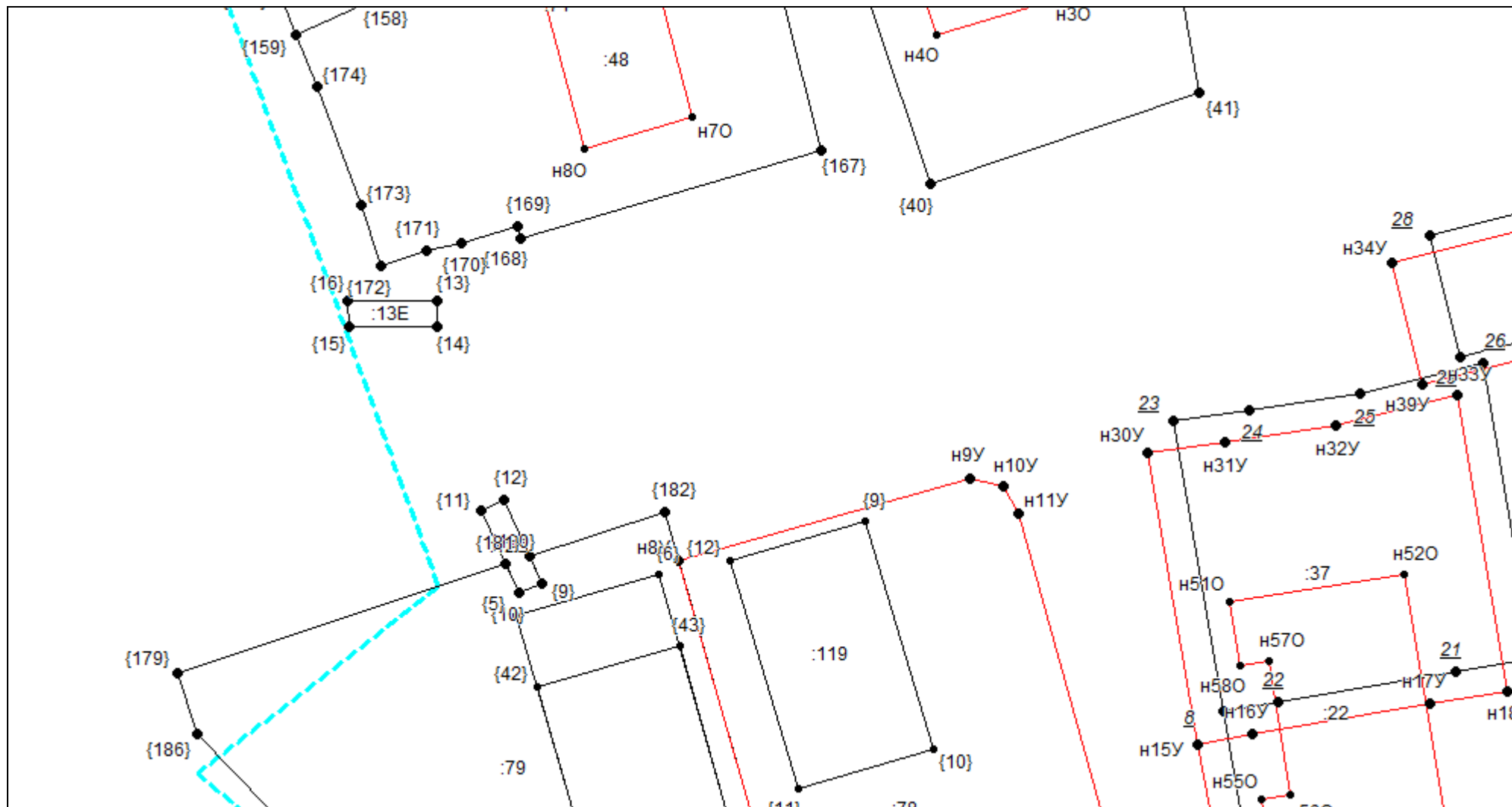


Масштаб 1:500

Условные обозначения приведены на отдельной странице в конце раздела.

КАРТА-ПЛАН ТЕРРИТОРИИ
Схема границ земельных участков

Выносной лист №4



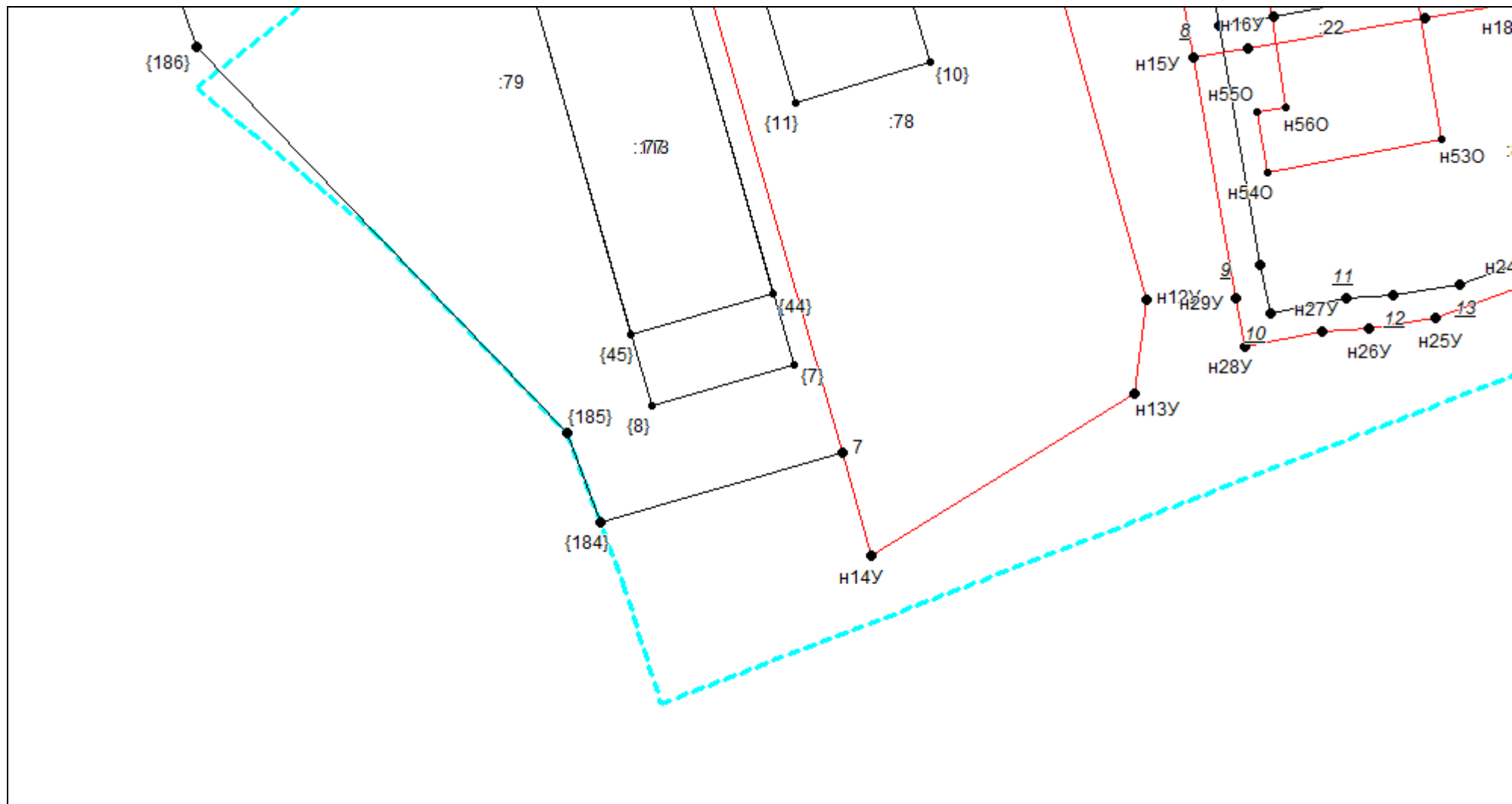
Масштаб 1:500

Условные обозначения приведены на отдельной странице в конце раздела.

КАРТА-ПЛАН ТЕРРИТОРИИ

Схема границ земельных участков

Выносной лист №5



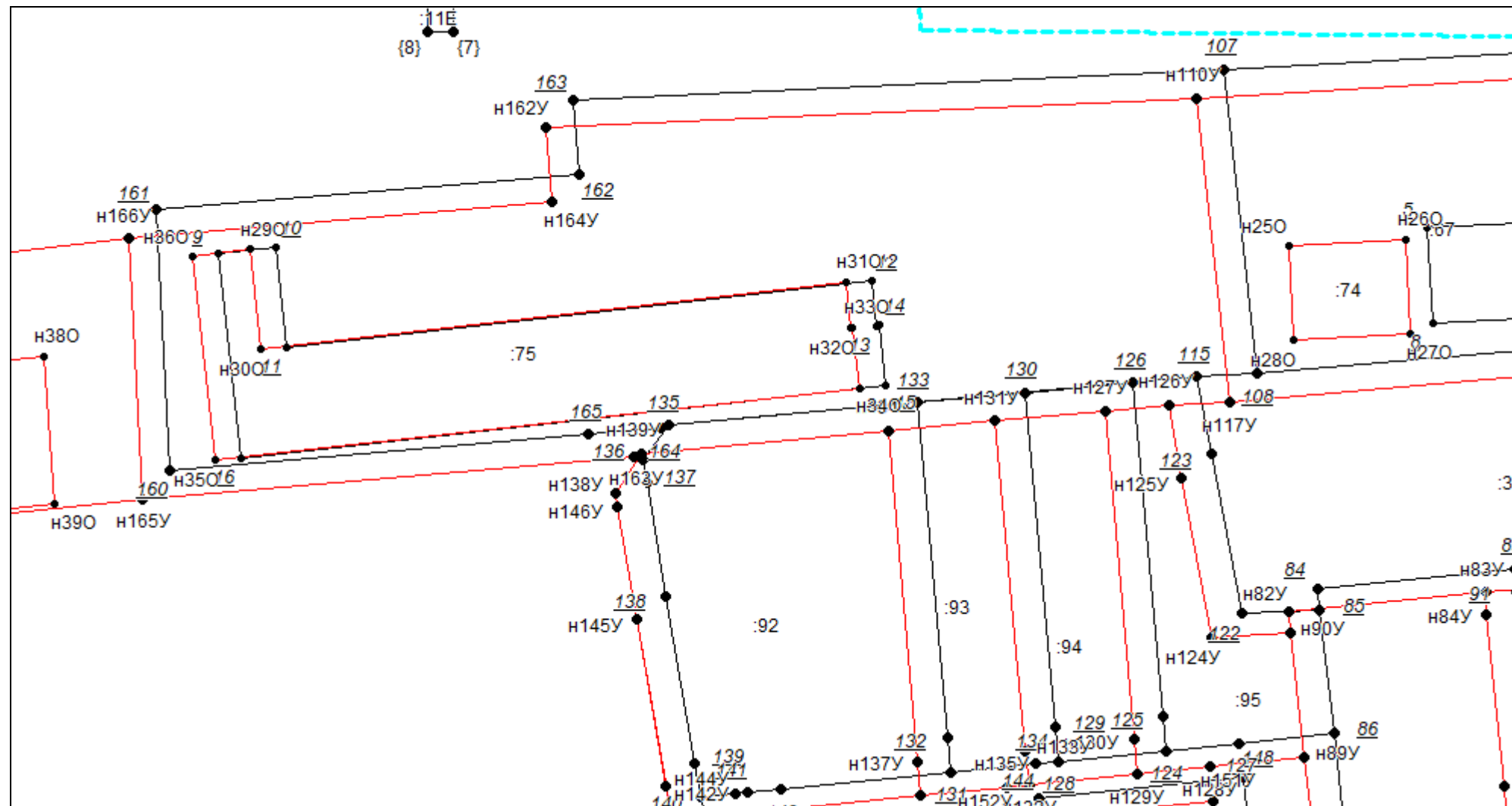
Масштаб 1:500

Условные обозначения приведены на отдельной странице в конце раздела.

КАРТА-ПЛАН ТЕРРИТОРИИ

Схема границ земельных участков

Выносной лист №6



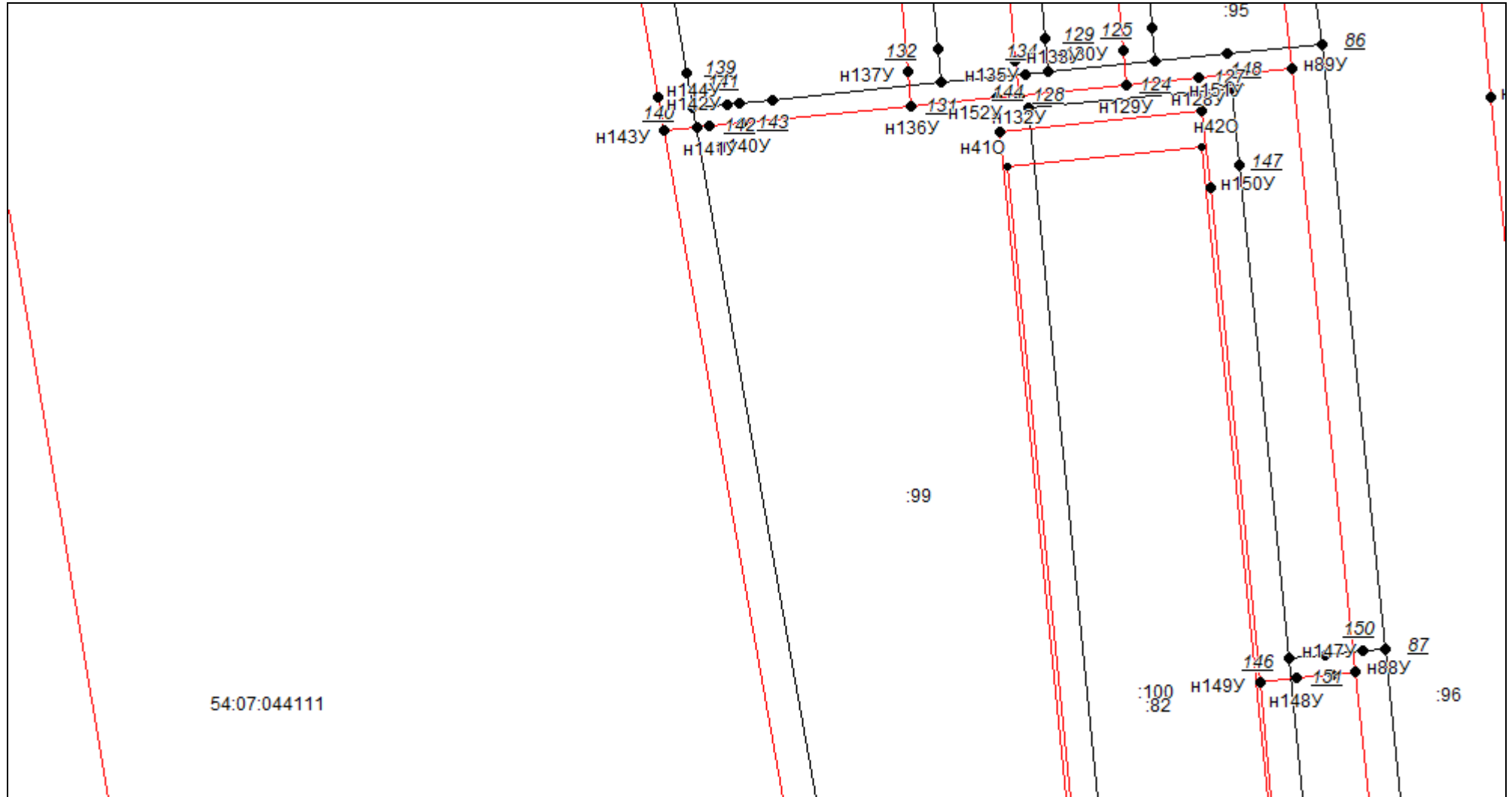
Масштаб 1:500

Условные обозначения приведены на отдельной странице в конце раздела.

КАРТА-ПЛАН ТЕРРИТОРИИ

Схема границ земельных участков

Выносной лист №7



54:07:044111

:99

:100
:82

:96

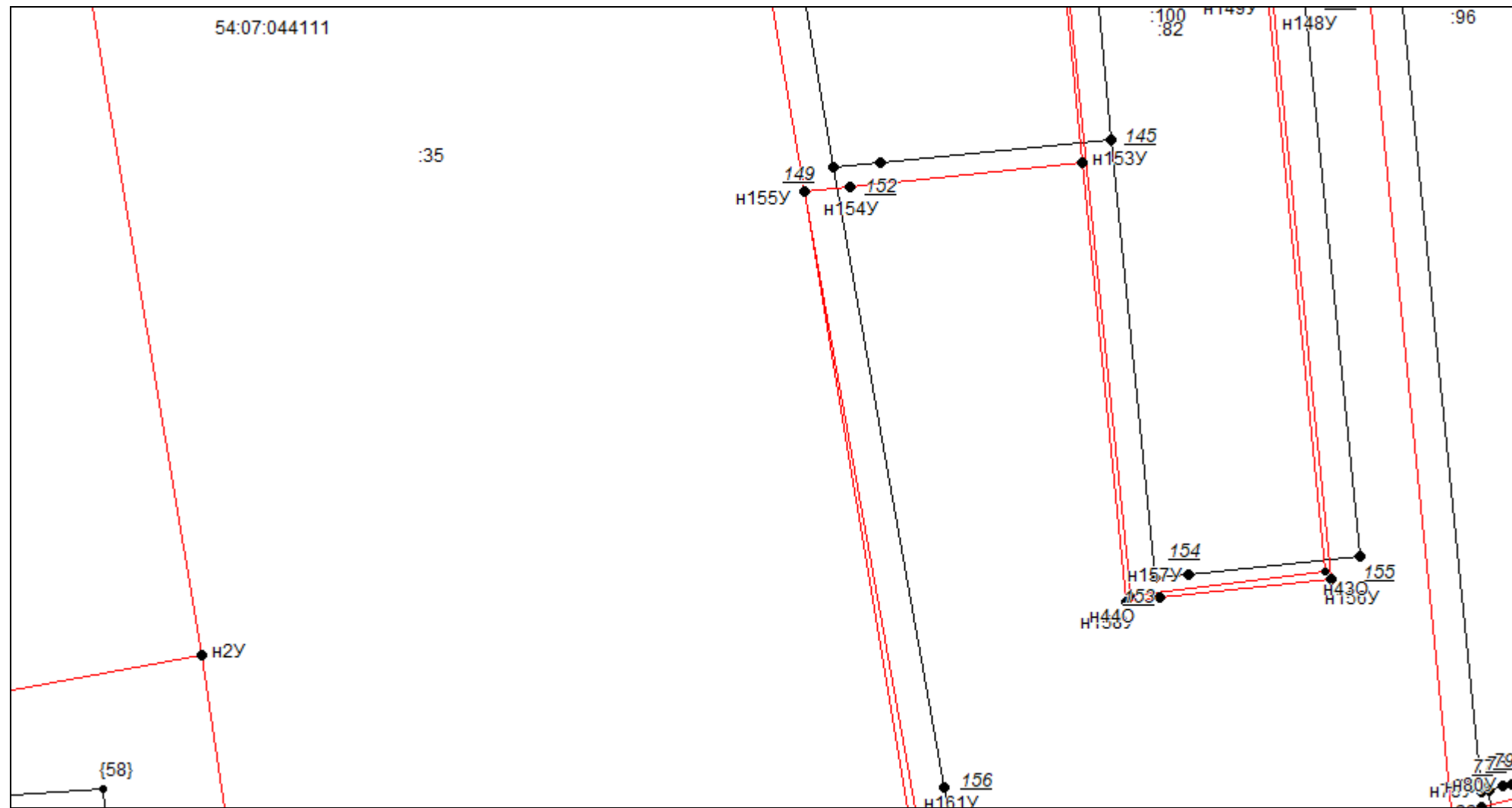
Масштаб 1:500

Условные обозначения приведены на отдельной странице в конце раздела.

КАРТА-ПЛАН ТЕРРИТОРИИ

Схема границ земельных участков

Выносной лист №8



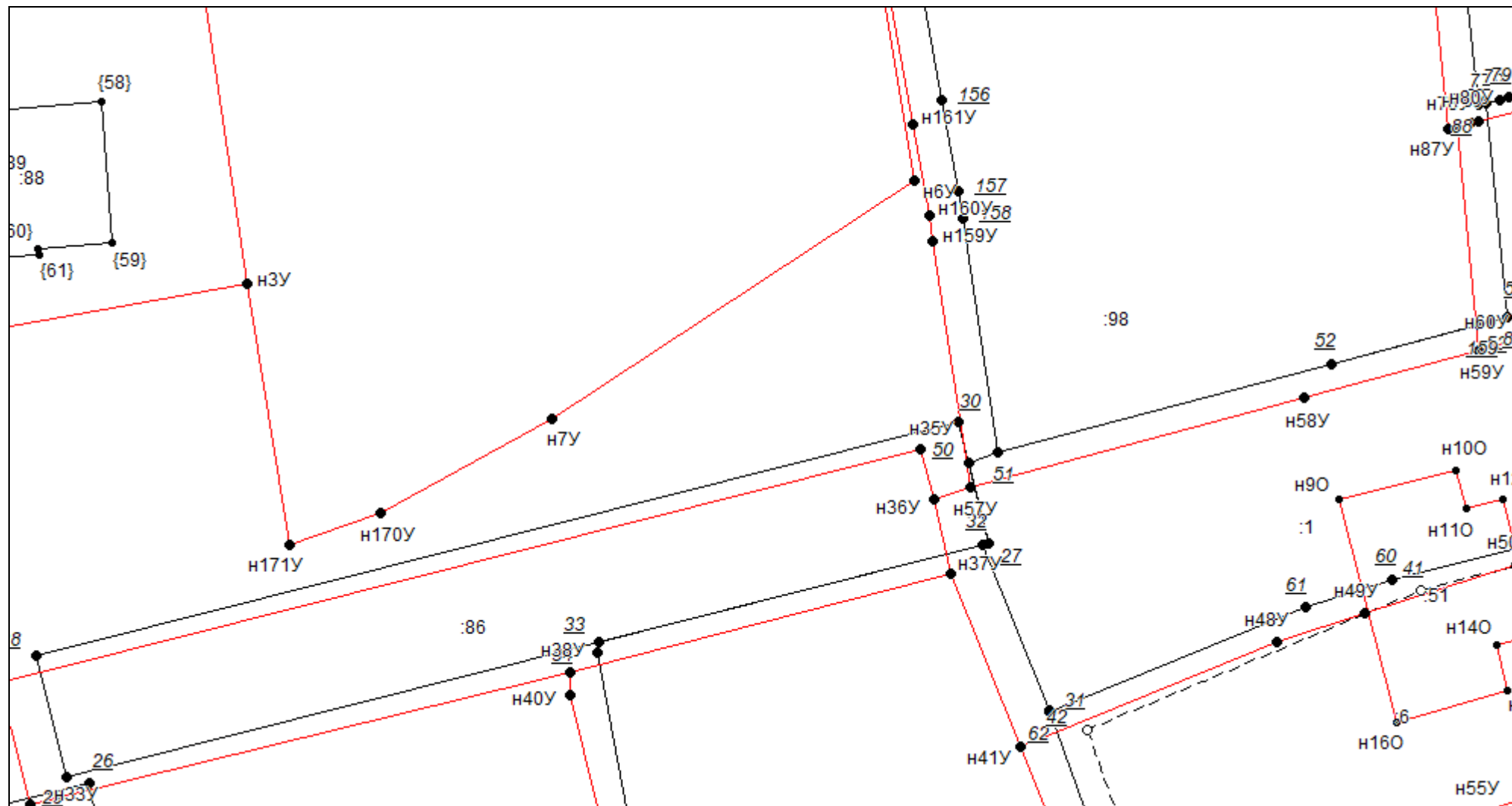
Масштаб 1:500

Условные обозначения приведены на отдельной странице в конце раздела.

КАРТА-ПЛАН ТЕРРИТОРИИ

Схема границ земельных участков

Выносной лист №9



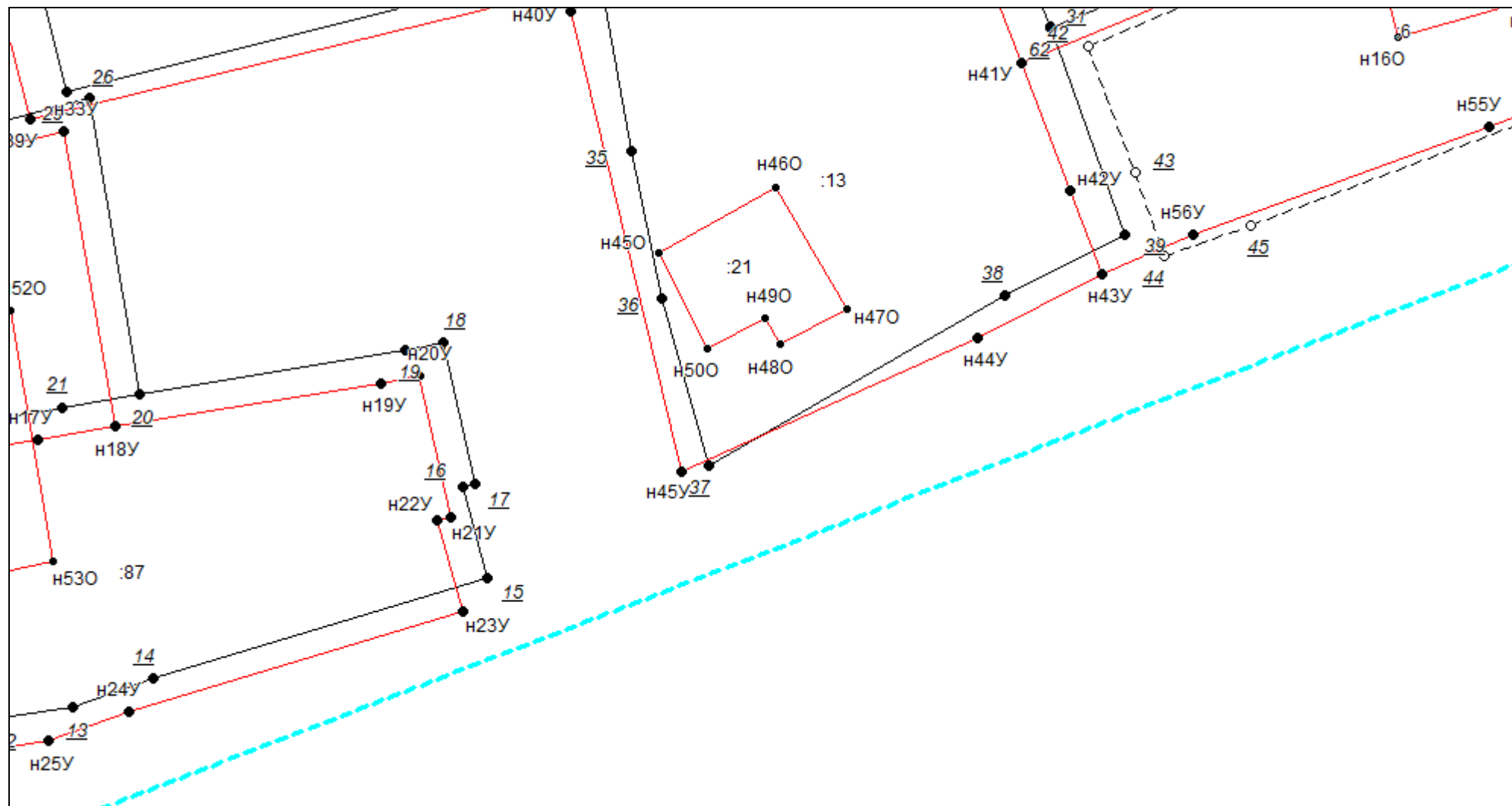
Масштаб 1:500

Условные обозначения приведены на отдельной странице в конце раздела.

КАРТА-ПЛАН ТЕРРИТОРИИ

Схема границ земельных участков

Выносной лист №10

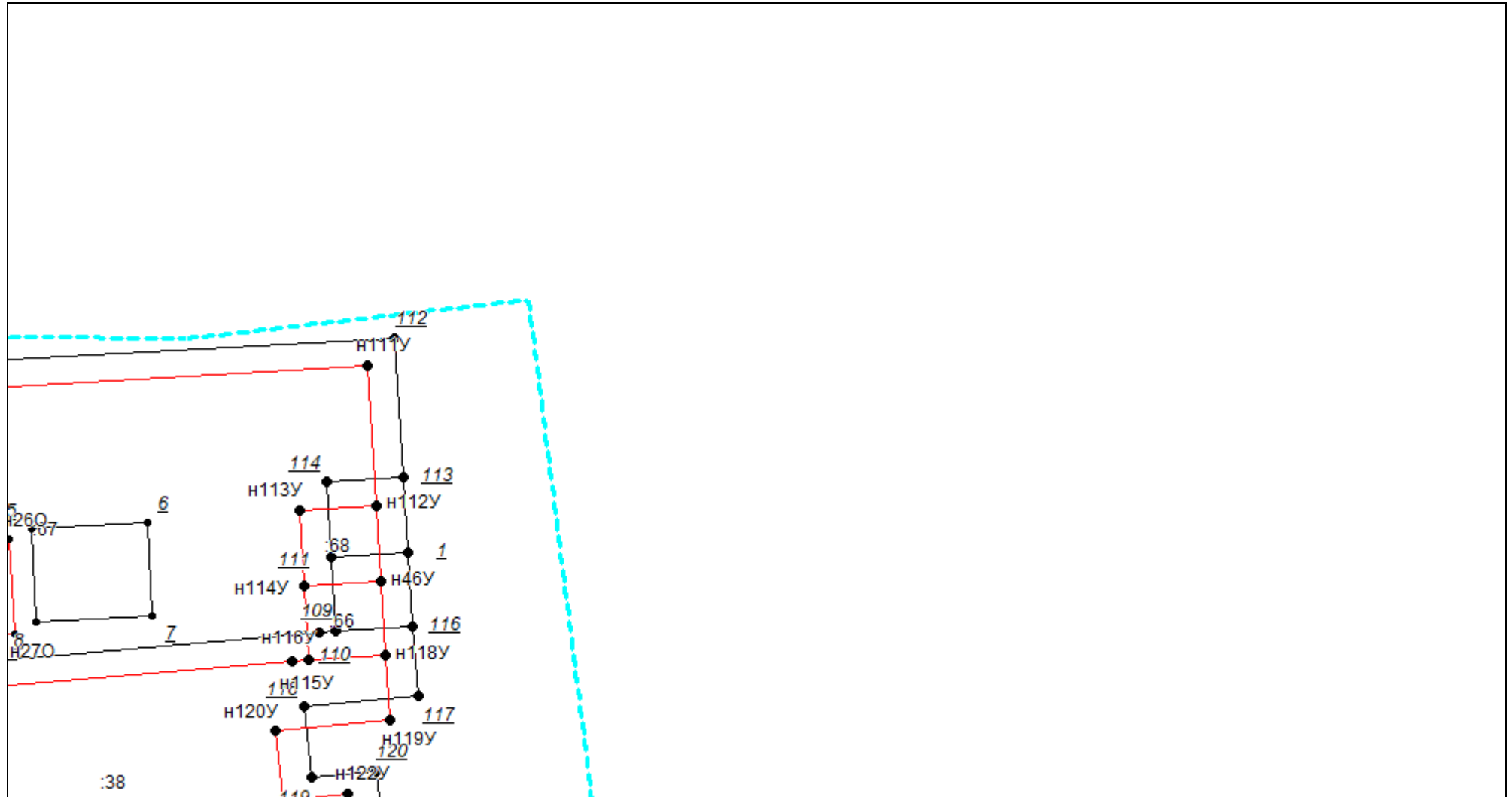


Масштаб 1:500

Условные обозначения приведены на отдельной странице в конце раздела.

КАРТА-ПЛАН ТЕРРИТОРИИ
Схема границ земельных участков

Выносной лист №11



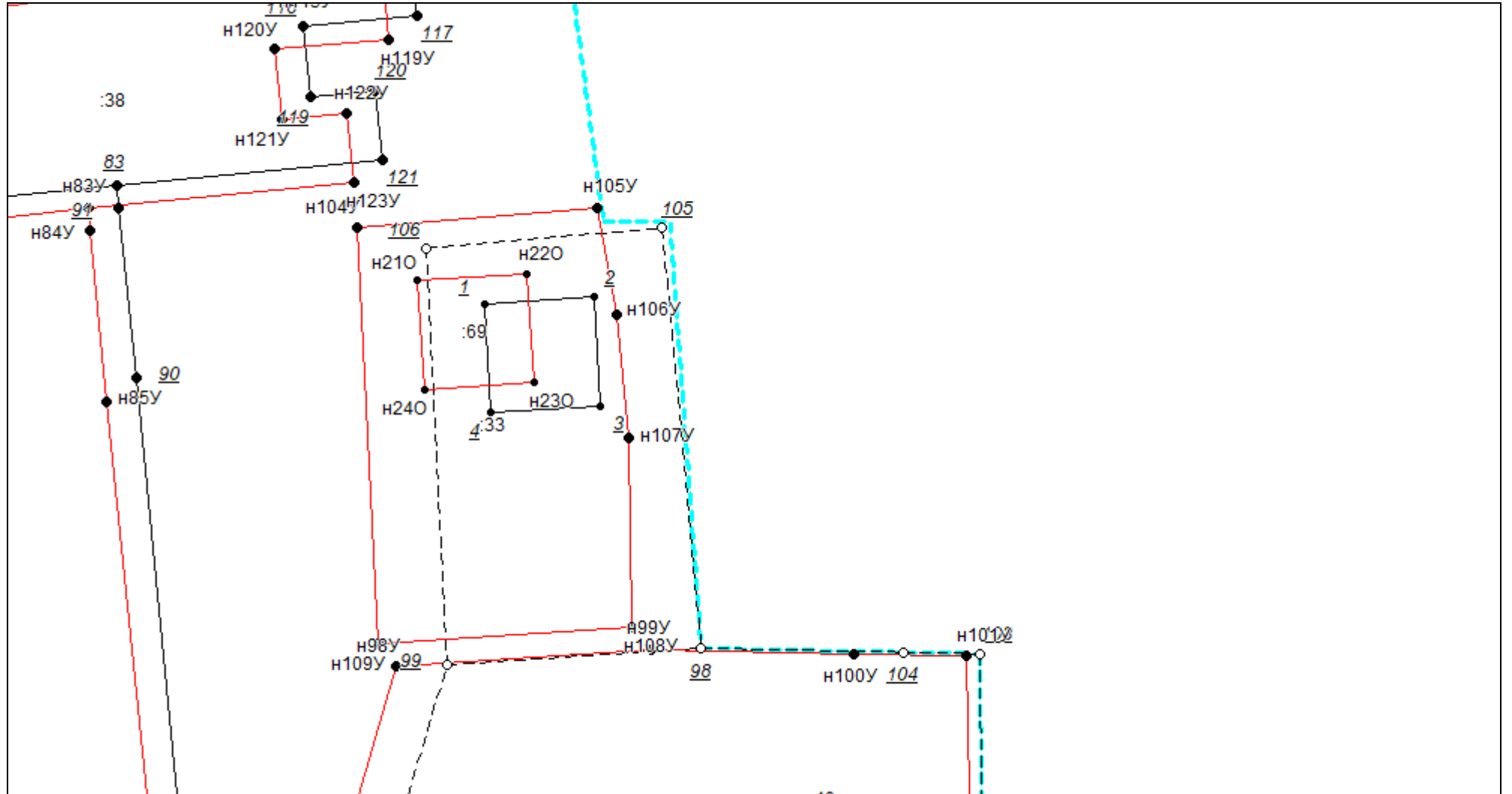
Масштаб 1:500

Условные обозначения приведены на отдельной странице в конце раздела.

КАРТА-ПЛАН ТЕРРИТОРИИ

Схема границ земельных участков

Выносной лист №12

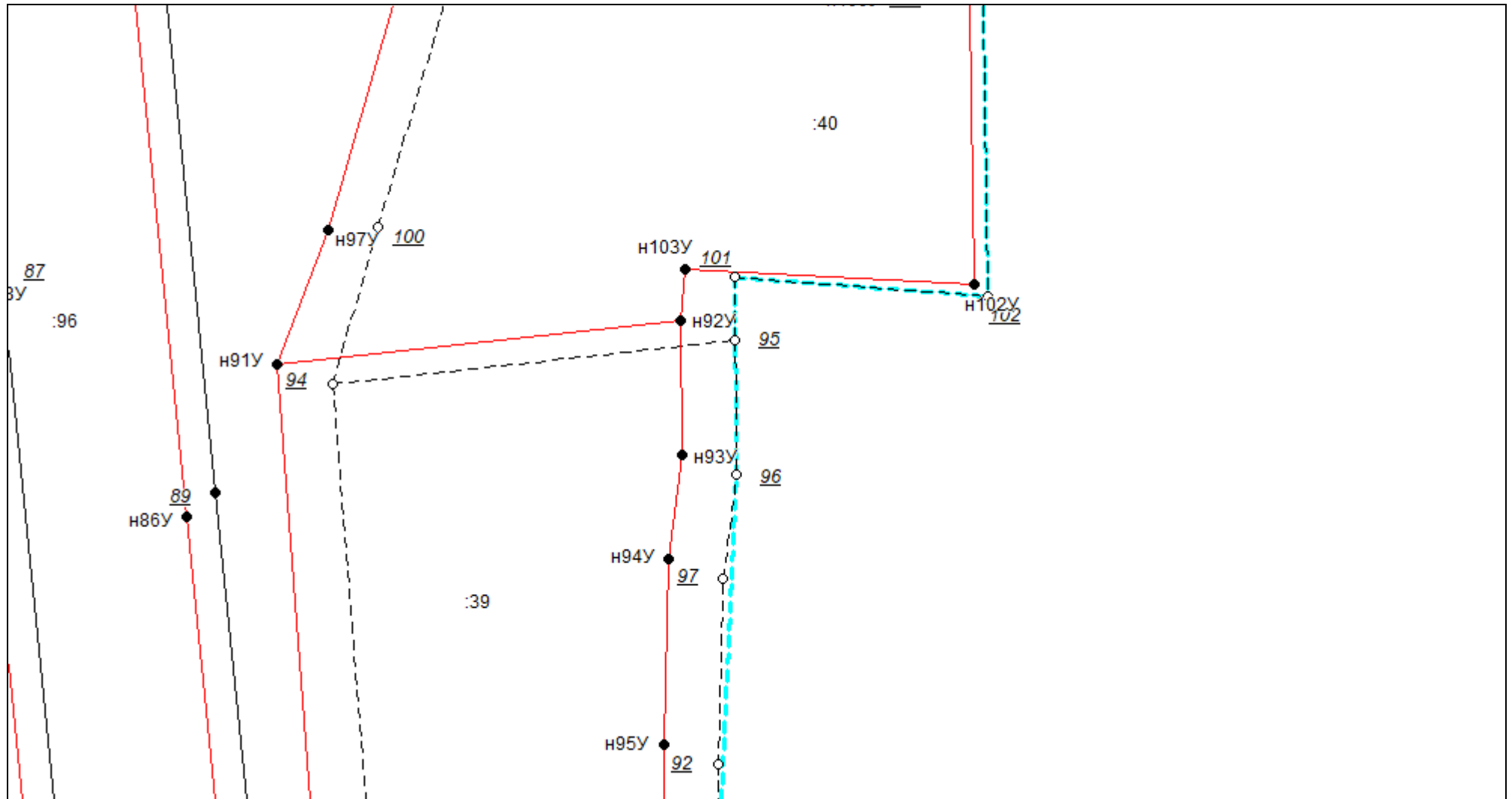


Масштаб 1:500

Условные обозначения приведены на отдельной странице в конце раздела.

КАРТА-ПЛАН ТЕРРИТОРИИ
Схема границ земельных участков

Выносной лист №13



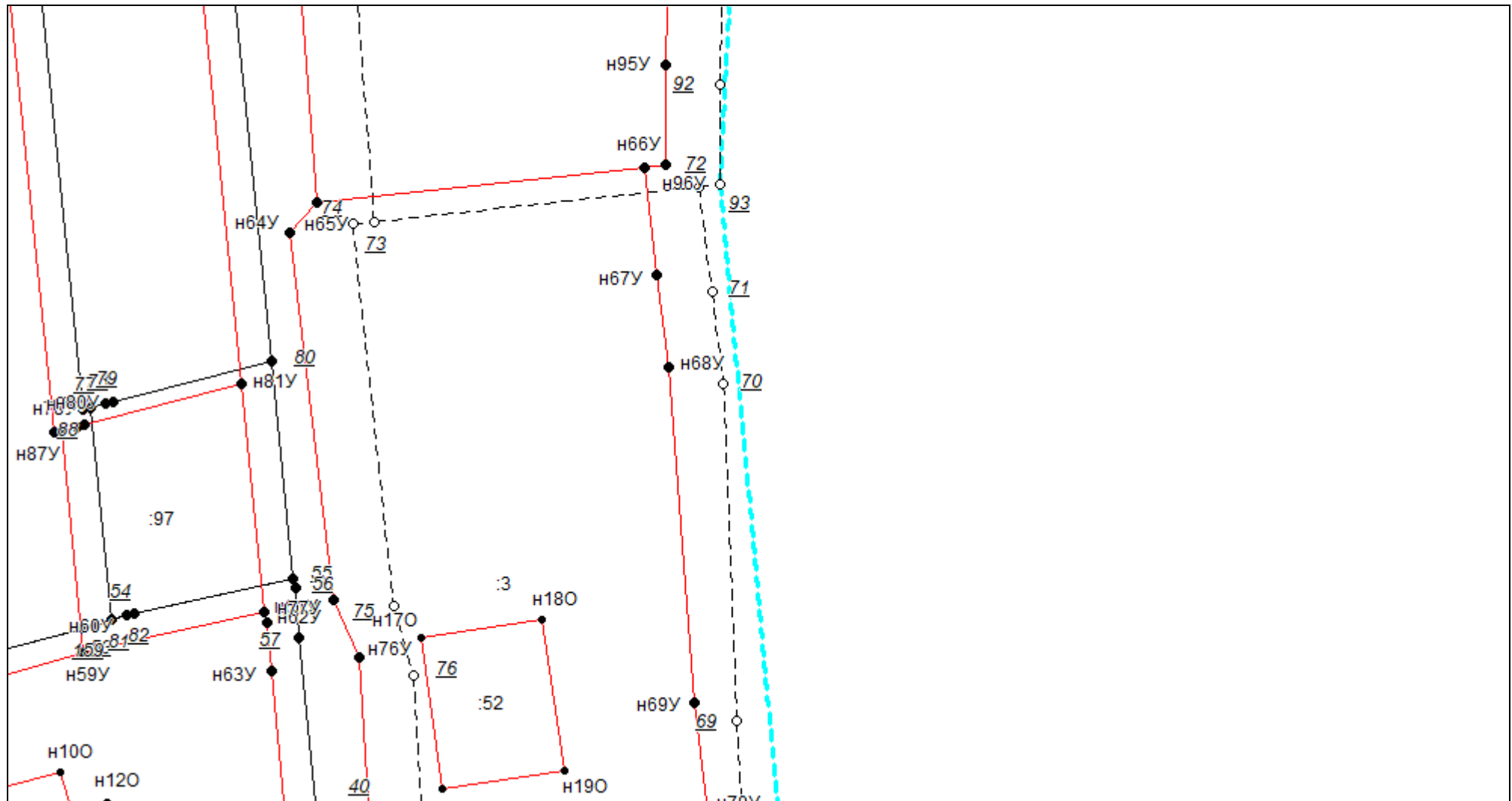
Масштаб 1:500

Условные обозначения приведены на отдельной странице в конце раздела.

КАРТА-ПЛАН ТЕРРИТОРИИ

Схема границ земельных участков

Выносной лист №14



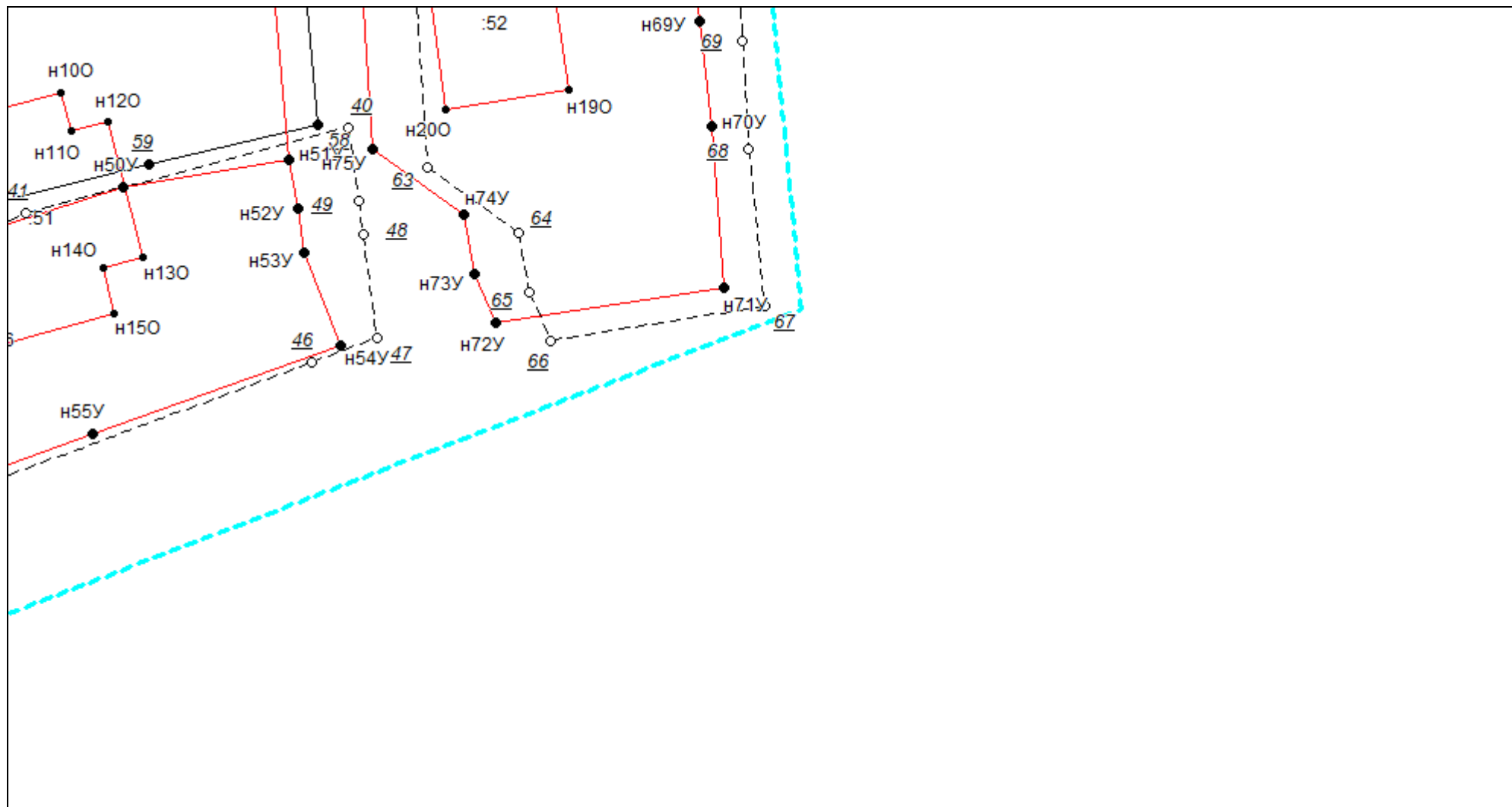
Масштаб 1:500

Условные обозначения приведены на отдельной странице в конце раздела.

КАРТА-ПЛАН ТЕРРИТОРИИ

Схема границ земельных участков

Выносной лист №15



Масштаб 1:500

Условные обозначения приведены на отдельной странице в конце раздела.

КАРТА-ПЛАН ТЕРРИТОРИИ

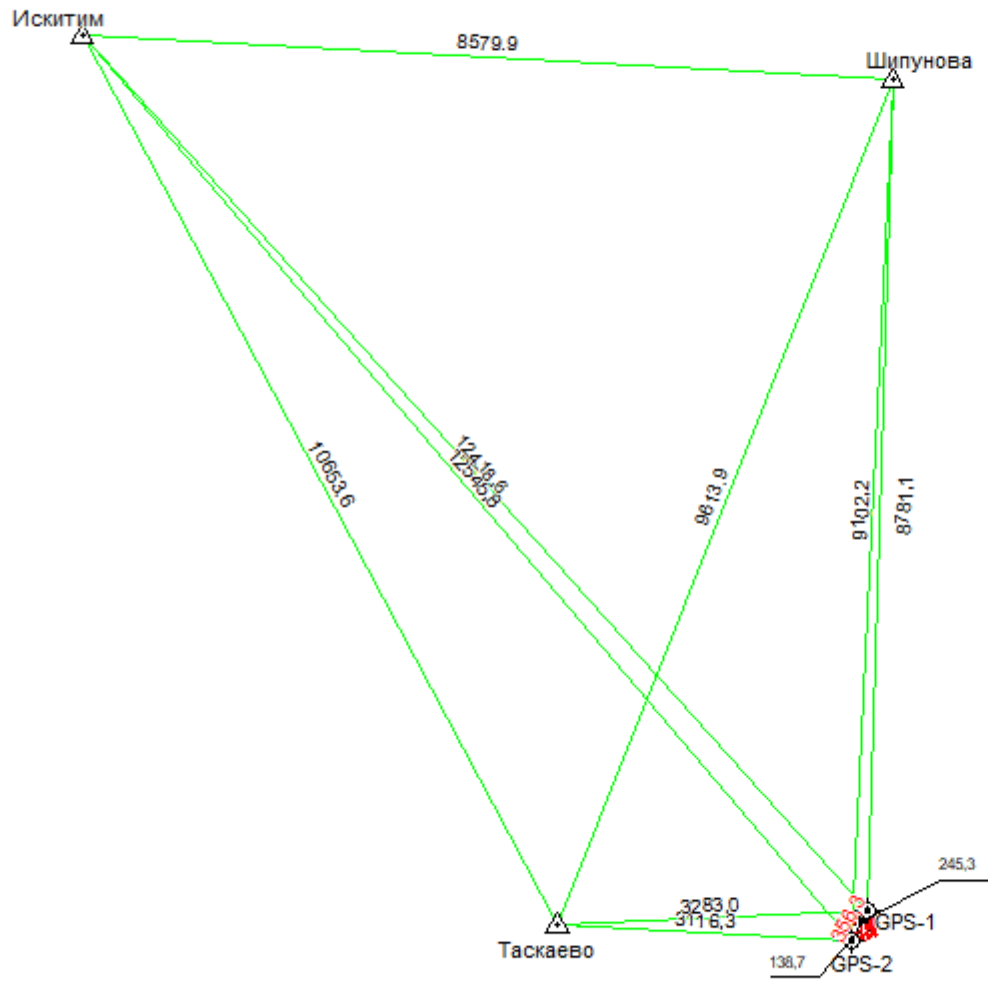
Схема границ земельных участков

Условные обозначения:

—	– существующая часть границы земельного участка,
—	– вновь образованная или уточненная часть границы земельного участка,
●	– характерная точка границы земельного участка,
—	– часть контура здания, сооружения, объекта незавершенного строительства, образованного проекцией существующего наземного конструктивного элемента здания, сооружения, объекта незавершенного строительства,
—	– часть контура здания, сооружения, объекта незавершенного строительства, образованного проекцией вновь образованного наземного конструктивного элемента здания, сооружения, объекта незавершенного строительства,
- - - - -	– часть контура здания, сооружения, объекта незавершенного строительства, образованного проекцией существующего надземного конструктивного элемента здания, сооружения, объекта незавершенного строительства,
- - - - -	– часть контура здания, сооружения, объекта незавершенного строительства, образованного проекцией вновь образованного надземного конструктивного элемента здания, сооружения, объекта незавершенного строительства,
- - - - -	– часть контура здания, сооружения, объекта незавершенного строительства, образованного проекцией существующего подземного конструктивного элемента здания, сооружения, объекта незавершенного строительства,
- - - - -	– часть контура здания, сооружения, объекта незавершенного строительства, образованного проекцией вновь образованного подземного конструктивного элемента здания, сооружения, объекта незавершенного строительства,
●	– характерная точка контура здания,

КАРТА-ПЛАН ТЕРРИТОРИИ

Схема геодезических построений







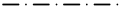

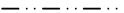









Условные обозначения приведены на отдельной странице в конце раздела.

КАРТА-ПЛАН ТЕРРИТОРИИ

Схема геодезических построений

Условные обозначения:

	– существующая часть границы земельного участка,		– вновь образованная или уточненная часть границы земельного участка,
	– характерная точка границы земельного участка,		– характерная точка контура здания,
	– часть контура здания, сооружения, объекта незавершенного строительства, образованного проекцией существующего наземного конструктивного элемента здания, сооружения, объекта незавершенного строительства,		– часть контура здания, сооружения, объекта незавершенного строительства, образованного проекцией вновь образованного наземного конструктивного элемента здания, сооружения, объекта незавершенного строительства,
	– часть контура здания, сооружения, объекта незавершенного строительства, образованного проекцией существующего надземного конструктивного элемента здания, сооружения, объекта незавершенного строительства,		– часть контура здания, сооружения, объекта незавершенного строительства, образованного проекцией вновь образованного надземного конструктивного элемента здания, сооружения, объекта незавершенного строительства,
	– часть контура здания, сооружения, объекта незавершенного строительства, образованного проекцией существующего подземного конструктивного элемента здания, сооружения, объекта незавершенного строительства,		– часть контура здания, сооружения, объекта незавершенного строительства, образованного проекцией вновь образованного подземного конструктивного элемента здания, сооружения, объекта незавершенного строительства,
	– пункт государственной геодезической сети,		– пункт опорной межевой сети,
	– направления геодезических построений при создании съемочного обоснования,		– направления геодезических построений при определении координат характерных точек границ земельного участка,
	контур здания, сооружения, объекта незавершенного строительства, размеры которого не могут быть переданы в масштабе графической части		контур сооружения, объекта незавершенного строительства, представляющий собой окружность, размеры которой не могут быть переданы в масштабе графической части

АКТ СОГЛАСОВАНИЯ

местоположения границ земельных участков при выполнении комплексных кадастровых работ

Российская Федерация, Новосибирская область, ст. Евсино, 54:07:044111

наименование субъекта Российской Федерации, муниципального образования, населенного пункта, уникальные учетные номера кадастровых кварталов, а также иные сведения, позволяющие определить местоположение территории, на которой выполняются комплексные кадастровые работы

№ п/п	Обозначение части (характерной точки) границы		Результат согласования (согласовано/ спорное)	Кадастровые номера или обозначения смежных земельных участков	Сведения о лице, представившем возражения	Реквизиты вступившего в законную силу судебного акта
	от т.	до т.				
1			3	4	5	6
1.	н57У	н59У	согласовано	54:07:044111:1	—	—
				54:07:044111:98	—	—
2.	н59У	н61У	согласовано	54:07:044111:1	—	—
				54:07:044111:97	—	—
3.	н61У	н51У	согласовано	54:07:044111:1	—	—
				—	—	—
4.	н51У	н41У	согласовано	54:07:044111:1	—	—
				54:07:044111:6	—	—
5.	н41У	н37У	согласовано	54:07:044111:1	—	—
				54:07:044117:13	—	—
6.	н37У	н36У	согласовано	54:07:044111:1	—	—
				54:07:044111:86	—	—
7.	н36У	н57У	согласовано	54:07:044111:1	—	—
				—	—	—
8.	н110У	н117У	согласовано	54:07:044111:2	—	—
				54:07:044111:67	—	—
9.	н117У	н126У	согласовано	54:07:044111:2	—	—
				54:07:044111:38	—	—
10.	н126У	н127У	согласовано	54:07:044111:2	—	—
				54:07:044111:95	—	—
11.	н127У	н131У	согласовано	54:07:044111:2	—	—
				54:07:044111:94	—	—
12.	н131У	н134У	согласовано	54:07:044111:2	—	—
				54:07:044111:93	—	—
13.	н134У	н139У	согласовано	54:07:044111:2	—	—
				54:07:044111:92	—	—
14.	н139У	н165У	согласовано	54:07:044111:2	—	—
				54:07:044111:35	—	—

АКТ СОГЛАСОВАНИЯ

местоположения границ земельных участков при выполнении комплексных кадастровых работ

Российская Федерация, Новосибирская область, ст. Евсино, 54:07:044111

наименование субъекта Российской Федерации, муниципального образования, населенного пункта, уникальные учетные номера кадастровых кварталов, а также иные сведения, позволяющие определить местоположение территории, на которой выполняются комплексные кадастровые работы

1			3	4	5	6
15.	н165У	н166У	согласовано	54:07:044111:2	—	—
				54:07:044111:5	—	—
16.	н166У	н110У	согласовано	54:07:044111:2	—	—
				—	—	—
17.	н65У	н66У	согласовано	54:07:044111:3	—	—
				54:07:044111:39	—	—
18.	н66У	н65У	согласовано	54:07:044111:3	—	—
				—	—	—
19.	н165У	н5У	согласовано	54:07:044111:5	—	—
				54:07:044111:35	—	—
20.	н5У	н166У	согласовано	54:07:044111:5	—	—
				—	—	—
21.	н51У	н43У	согласовано	54:07:044111:6	—	—
				—	—	—
22.	н43У	н41У	согласовано	54:07:044111:6	—	—
				54:07:044117:13	—	—
23.	н104У	н104У	согласовано	54:07:044111:33	—	—
				—	—	—
24.	н139У	н145У	согласовано	54:07:044111:35	—	—
				54:07:044111:92	—	—
25.	н145У	н143У	согласовано	54:07:044111:35	—	—
				—	—	—
26.	н143У	—	согласовано	54:07:044111:35	—	—
				54:07:044111:92	—	—
27.	н143У	н155У	согласовано	54:07:044111:35	—	—
				54:07:044111:99	—	—
28.	н155У	—	согласовано	54:07:044111:35	—	—
				54:07:044111:98	—	—
29.	н155У	н3У	согласовано	54:07:044111:35	—	—
				—	—	—
30.	н3У	н2У	согласовано	54:07:044111:35	—	—
				54:07:044111:89	—	—

АКТ СОГЛАСОВАНИЯ местоположения границ земельных участков при выполнении комплексных кадастровых работ

Российская Федерация, Новосибирская область, ст. Евсино, 54:07:044111

наименование субъекта Российской Федерации, муниципального образования, населенного пункта, уникальные учетные номера кадастровых кварталов, а также иные сведения, позволяющие определить местоположение территории, на которой выполняются комплексные кадастровые работы

1			3	4	5	6
31.	н2У	н5У	согласовано	54:07:044111:35	—	—
				—	—	—
32.	н117У	н115У	согласовано	54:07:044111:38	—	—
				54:07:044111:67	—	—
33.	н115У	н118У	согласовано	54:07:044111:38	—	—
				54:07:044111:66	—	—
34.	н118У	н83У	согласовано	54:07:044111:38	—	—
				—	—	—
35.	н83У	н90У	согласовано	54:07:044111:38	—	—
				54:07:044111:96	—	—
36.	н90У	н126У	согласовано	54:07:044111:38	—	—
				54:07:044111:95	—	—
37.	н91У	н92У	согласовано	54:07:044111:39	—	—
				54:07:044111:40	—	—
38.	н92У	н66У	согласовано	54:07:044111:39	—	—
				—	—	—
39.	н65У	н91У	согласовано	54:07:044111:39	—	—
				—	—	—
40.	н91У	н92У	согласовано	54:07:044111:40	—	—
				—	—	—
41.	н114У	н46У	согласовано	54:07:044111:66	—	—
				54:07:044111:68	—	—
42.	н46У	н118У	согласовано	54:07:044111:66	—	—
				—	—	—
43.	н115У	н114У	согласовано	54:07:044111:66	—	—
				54:07:044111:67	—	—
44.	н110У	н112У	согласовано	54:07:044111:67	—	—
				—	—	—
45.	н112У	н114У	согласовано	54:07:044111:67	—	—
				54:07:044111:68	—	—
46.	н112У	н46У	согласовано	54:07:044111:68	—	—
				—	—	—

АКТ СОГЛАСОВАНИЯ

местоположения границ земельных участков при выполнении комплексных кадастровых работ

Российская Федерация, Новосибирская область, ст. Евсино, 54:07:044111

наименование субъекта Российской Федерации, муниципального образования, населенного пункта, уникальные учетные номера кадастровых кварталов, а также иные сведения, позволяющие определить местоположение территории, на которой выполняются комплексные кадастровые работы

1			3	4	5	6
47.	7	—	согласовано	54:07:044111:78	—	—
				54:07:044111:79	—	—
48.	7	7	согласовано	54:07:044111:78	—	—
				—	—	—
49.	н37У	н38У	согласовано	54:07:044111:86	—	—
				54:07:044117:13	—	—
50.	н38У	н36У	согласовано	54:07:044111:86	—	—
				—	—	—
51.	н15У	н18У	согласовано	54:07:044111:87	—	—
				54:07:044116:37	—	—
52.	н18У	н15У	согласовано	54:07:044111:87	—	—
				—	—	—
53.	н3У	н2У	согласовано	54:07:044111:89	—	—
				—	—	—
54.	н134У	н136У	согласовано	54:07:044111:92	—	—
				54:07:044111:93	—	—
55.	н136У	н143У	согласовано	54:07:044111:92	—	—
				54:07:044111:99	—	—
56.	н143У	н145У	согласовано	54:07:044111:92	—	—
				—	—	—
57.	н131У	н132У	согласовано	54:07:044111:93	—	—
				54:07:044111:94	—	—
58.	н132У	н136У	согласовано	54:07:044111:93	—	—
				54:07:044111:99	—	—
59.	н127У	н129У	согласовано	54:07:044111:94	—	—
				54:07:044111:95	—	—
60.	н129У	н132У	согласовано	54:07:044111:94	—	—
				54:07:044111:99	—	—
61.	н90У	н89У	согласовано	54:07:044111:95	—	—
				54:07:044111:96	—	—
62.	н89У	н129У	согласовано	54:07:044111:95	—	—
				54:07:044111:99	—	—

АКТ СОГЛАСОВАНИЯ

местоположения границ земельных участков при выполнении комплексных кадастровых работ

Российская Федерация, Новосибирская область, ст. Евсино, 54:07:044111

наименование субъекта Российской Федерации, муниципального образования, населенного пункта, уникальные учетные номера кадастровых кварталов, а также иные сведения, позволяющие определить местоположение территории, на которой выполняются комплексные кадастровые работы

1			3	4	5	6
63.	н83У	н81У	согласовано	54:07:044111:96 —	— —	— —
64.	н81У	н78У	согласовано	54:07:044111:96 54:07:044111:97	— —	— —
65.	н78У	н88У	согласовано	54:07:044111:96 54:07:044111:98	— —	— —
66.	н88У	н89У	согласовано	54:07:044111:96 54:07:044111:99	— —	— —
67.	н81У	н61У	согласовано	54:07:044111:97 —	— —	— —
68.	н59У	н78У	согласовано	54:07:044111:97 54:07:044111:98	— —	— —
69.	н155У	н153У	согласовано	54:07:044111:98 54:07:044111:99	— —	— —
70.	н153У	н149У	согласовано	54:07:044111:98 54:07:044111:100	— —	— —
71.	н149У	н88У	согласовано	54:07:044111:98 54:07:044111:99	— —	— —
72.	н57У	н155У	согласовано	54:07:044111:98 —	— —	— —
73.	н149У	н153У	согласовано	54:07:044111:99 54:07:044111:100	— —	— —
74.	н15У	н18У	согласовано	54:07:044116:37 —	— —	— —
75.	н43У	н38У	согласовано	54:07:044117:13 —	— —	— —

Председатель согласительной комиссии: _____

м.п. (подпись)

(фамилия, инициалы)