

# **КАРТА-ПЛАН ТЕРРИТОРИИ**

**КАРТА-ПЛАН ТЕРРИТОРИИ****Содержание**

<b>№ п/п</b>	<b>Разделы карта-плана территории</b>	<b>Номера листов</b>
<b>1</b>	<b>2</b>	<b>3</b>
1	Пояснительная записка	2
2	Сведения о пунктах геодезической сети и средствах измерений	6
3	Сведения об уточняемых земельных участках	8
4	Сведения об уточняемых земельных участках необходимых для исправления реестровых ошибок	25
5	Описание местоположения строения на земельном участке	198
6	Сведения о строениях необходимые для исправления реестровых ошибок	259
7	Схема границ земельных участков	272
8	Схема геодезических построений	299
9	Акт согласования местоположения границ земельных участков	
10	Заключение или заключения согласительной комиссии о результатах рассмотрения возражений относительно местоположения границ земельных участков	
11	Приложение	
—	<i>Выписка о пунктах государственной геодезической сети, государственной нивелирной сети и государственной гравиметрической сети №170-39221/2023-В от 05.12.2023</i>	—
—	<i>Правила землепользования и застройки муниципального образования город Новотроицк №481 от 09.08.2019</i>	—
—	<i>Генеральный план Евсинского сельсовета Искитимского района Новосибирской области №611 от 24.11.2020</i>	—

**Пояснительная записка****1. Сведения о территории выполнения комплексных кадастровых работ:** *Российская Федерация, Новосибирская область, ст. Евсино, 54:07:044120*

(наименование субъекта Российской Федерации, муниципального образования, населенного пункта, уникальные учетные номера кадастровых кварталов, иные сведения, позволяющие определить местоположение территории, на которой выполняются комплексные кадастровые работы, например, наименование садоводческого или огороднического некоммерческого товарищества, гаражного кооператива, элемента планировочной структуры)

**2. Основания выполнения комплексных кадастровых работ:**

Наименование, дата и номер документа, на основании которого выполняются комплексные кадастровые работы:  
*Муниципальный контракт от 27.11.2023 №0151300021523000079*

**3. Дата подготовки карты-плана территории** *19 января 2024 г.***4. Сведения о заказчике(ах) комплексных кадастровых работ:**

В отношении юридического лица, органа местного самоуправления муниципального района, муниципального округа или городского округа либо уполномоченного исполнительного органа государственной власти субъекта Российской Федерации:

полное или сокращенное (в случае, если имеется) наименование: *Администрация Искитимского района Новосибирской области*  
основной государственный регистрационный номер: *1045403649631*

**КАРТА-ПЛАН ТЕРРИТОРИИ**

идентификационный номер налогоплательщика: 5446004474

В отношении физического лица или представителя физических или юридических лиц:

фамилия, имя, отчество (последнее - при наличии): —

страховой номер индивидуального лицевого счета в системе обязательного пенсионного страхования Российской Федерации (СНИЛС): —

Наименование и реквизиты документа, подтверждающие полномочия представителя заказчика(ов) комплексных кадастровых работ:

—

Адрес электронной почты (для направления уведомления о результатах внесения сведений в Единый государственный реестр недвижимости): —

**5. Сведения об исполнителе комплексных кадастровых работ:**Полное или сокращенное (в случае, если имеется) наименование и адрес юридического лица, с которым заключен государственный или муниципальный контракт либо договор подряда на выполнение комплексных кадастровых работ: *ООО "НПО"Азимут", 460052, г. Оренбург, ул. Родимцева, д. 1, кв. 1*Фамилия, имя, отчество кадастрового инженера (последнее - при наличии): *Решетова Елена Анатольевна* и основной государственный регистрационный номер кадастрового инженера индивидуального предпринимателя (ОГРНИП): —Страховой номер индивидуального лицевого счета в системе обязательного пенсионного страхования Российской Федерации (СНИЛС) кадастрового инженера: *109-639-456 86*Уникальный реестровый номер кадастрового инженера в реестре саморегулируемой организации кадастровых инженеров и дата внесения сведений о физическом лице в такой реестр: *731 29 сентября 2016 г.*Полное или (в случае, если имеется) сокращенное наименование саморегулируемой организации кадастровых инженеров, членом которой является кадастровый инженер: *Некоммерческая саморегулируемая организации Ассоциация "Гильдия кадастровых инженеров"*Контактный телефон: *+79226248554*Почтовый адрес и адрес электронной почты, по которым осуществляется связь с кадастровым инженером: *460052, г. Оренбург, ул. Родимцева, д. 1, кв. 1, azimuth56@list.ru***6. Перечень документов, использованных при подготовке карты-плана территории:**

№ п/п	Реквизиты документа				
	Вид	Дата	Номер	Наименование	Иные сведения
1	2	3	4	5	6
1	—	21.11.2023	****_***/****_ *****	Кадастровый план территории	—

**КАРТА-ПЛАН ТЕРРИТОРИИ**

<b>1</b>	<b>2</b>	<b>3</b>	<b>4</b>	<b>5</b>	<b>6</b>
2	Выписка о пунктах государственной геодезической сети	05.12.2023	170-39221/2023-В	Выписка о пунктах государственной геодезической сети, государственной нивелирной сети и государственной гравиметрической сети	включен в приложение
3	Правила землепользования и застройки	09.08.2019	481	Правила землепользования и застройки муниципального образования город Новотроицк	включен в приложение
4	Генеральный план Евсинского сельсовета Искитимского района Новосибирской области	24.11.2020	611	Генеральный план Евсинского сельсовета Искитимского района Новосибирской области	включен в приложение

**КАРТА-ПЛАН ТЕРРИТОРИИ****7. Пояснения к карте-плану территории:****1. Пояснения к разделам**

Карта-план территории подготовлен в результате выполнения комплексных кадастровых работ на территории кадастрового квартала 54:07:044120 в соответствии с муниципальным контрактом № 0151300021523000079 от 27.11.2023. Карта план территории подготовлен на основании кадастрового плана территории кадастрового квартала 54:07:044120, выписка ЕГРН об объектах недвижимости.

По сведениям ЕГРН в кадастровом квартале 54:07:044120 содержатся сведения о 57 земельных участках и 50 объектах капитального строительства.

**Сведения об уточняемых земельных участках**

В результате выполнения комплексных кадастровых работ проведен анализ сведений ЕГРН и геодезическая съемка земельных участков и объектов капитального строительства, расположенных в границах вышеуказанного квартала. В результате проведенных работ были уточнены 6 земельных участков, сведения о границах которых не внесены в ЕГРН.

Согласно карте территориального зонирования, уточняемые земельные участки расположены в территориальной зоне Жин (Зона застройки индивидуальными жилыми домами), в территориальной зоне Жин01 (Зона застройки индивидуальными жилыми домами и ведения личного подсобного хозяйства), в территориальной зоне Жимб (Зона застройки индивидуальными жилыми домами и малоэтажными жилыми домами блокированной застройки). Согласно таблицы действующих правил, минимальный размер земельного участка – 400 кв.м., максимальный размер земельного участка – 1500 кв.м

Сведения о виде разрешенного использования уточняемых земельных участков соответствуют сведениям ЕГРН.

При выполнении комплексных кадастровых работ, площади уточняемых земельных участков определялись с учетом требований действующего законодательства. В соответствии с положениями ч. 3 ст. 42.1 от 13.07.2015 № 218-ФЗ "О государственной регистрации недвижимости" площадь уточняемого земельного участка не должна быть:

- 1) меньше площади земельного участка, сведения о которой относительно этого земельного участка содержатся в ЕГРН, более чем на 10%;
- 2) больше площади земельного участка, сведения о которой относительно данного земельного участка содержатся в ЕГРН, более чем на величину превышающую предельного минимального размера земельного участка, установленного на территории МО;
- 3) больше площади земельного участка, сведения о которой относительно данного земельного участка содержатся в ЕГРН, более чем на 10%, если предельный минимальный размер земельного участка не установлен.

В результате проведения комплексных кадастровых работ выявлены земельные участки, местоположение границ которых по сведениям ЕГРН не соответствуют их фактическому местоположению. В результате повторной геодезической съемки границы определены на местности и проведены работы по исправлению реестровых ошибок. В результате исправления реестровой ошибки площади земельных участков изменены в пределах 10 % от сведений, содержащихся в ЕГРН или в пределах предельно минимальных размеров, установленных Правилами землепользования и застройки Евсинского сельсовета Искитимского района Новосибирской области. Исправление реестровой ошибки в рамках кадастровых работ проведено в отношении 48 земельных участков.

Доказательством данных смещений являются наложения и нестыковки(чересполосица) между смежными земельными участками.

В соответствии со статьей 11.9 Земельного кодекса РФ недопустимо появление между земельными участками пересечений (наложений), вклинивания, вкрапливания, изломанности границ, чересполосицы. И в связи с тем, что при образовании земельных участков не подразумевалось образование пересечений (наложений), вклинивания, вкрапливания, изломанности границ, чересполосицы между ними, выявленные нестыковки и наложения можно квалифицировать как реестровые ошибки.

Местоположение 1 земельного участка определено в соответствии с нормами действующего законодательства и в отношении границ данного участка не выявлена реестровая ошибка.

Земельный участок с кадастровым номером 54:07:044120:120 является дублем зу с кн 54:07:044120:22.

## КАРТА-ПЛАН ТЕРРИТОРИИ

Описание местоположения здания, сооружения, объекта незавершенного строительства на земельном участке

В карту (план) территории включены координаты характерных точек контуров зданий, которые представляют замкнутую линию, образуемую проекцией внешних границ ограждающих конструкций такого здания на горизонтальную плоскость, проходящую на уровне примыкания такого здания к поверхности земли. В соответствии с п. 3 ч. 1 ст. 42.1 от 13.07.2015 № 218-ФЗ "О государственной регистрации недвижимости", объектами комплексных кадастровых работ являются здания, сооружения (за исключением линейных объектов), а также объектов незавершенного строительства, сведения о которых содержатся в ЕГРН. В соответствии с пп. 2 п. 2 ст. 42.1 от 24.07.2007 (с изменениями) № 221-ФЗ "О кадастровой деятельности", осуществляется установление или уточнение местоположения на земельных участках зданий, сооружений, объектов незавершенного строительства.

В ходе выполнения кадастровых работ были проанализированы сведения ЕГРН и установлено согласно Приказа Министерства экономического развития Российской Федерации от 21.11.2016 г. № 734, здание, сооружение, объект незавершенного строительства может располагаться как на земельном участке (земельных участках) так и на землях.

В рамках исполнения муниципального контракта на выполнение комплексных кадастровых работ в границах квартала были проведены работы по уточнению описания местоположения 39 зданий (жилых домов) на земельных участках, на которых они расположены, путем определения координат контура здания, образованного проекцией внешних границ здания на горизонтальную плоскость, проходящую на уровне примыкания такого здания к поверхности земли.

Исправление реестровой ошибки в рамках ккр проведено в отношении 9 объектов капитального строительства.

Местоположение 1 объекта капитального строительства определено в соответствии с нормами действующего законодательства и в отношении границ данного окс не выявлена реестровая ошибка.

Объект капитального строительства с кадастровым номером 54:07:044120:85 фактически на местности отсутствует.

При подготовке карта-плана картографическая основа не использовалась, так как границы земельных участков и объектов капитального строительства определялись методом спутниковых геодезических измерений, а исходными данными является Генеральный план Евсинского сельсовета Искитимского района Новосибирской области. В качестве исходных данных также использовались сведения пунктов ГГС, полученных из выписки о пунктах государственной геодезической сети, государственной нивелирной сети и государственной гравиметрической сети № 170-39221/2023-В от 05.12.2023 года.

Карта план территории подготовлен кадастровым инженером - Решетовой Еленой Анатольевной. Номер регистрации в государственном реестре лиц, осуществляющих кадастровую деятельность - 12901; страховой номер индивидуального лицевого счета в системе обязательного пенсионного страхования Российской Федерации (СНИЛС) 109-639-456 86.

### 1. Сведения о пунктах геодезической сети:

№ п/п	Вид геодезической сети	Название пункта и тип знака геодезической сети	Система координат пункта геодезической сети	Координаты пункта, м		Дата обследования 15 января 2024 г.		
						Сведения о состоянии		
				Х	У	наружного знака пункта	центра пункта	марки центра пункта
1	2	3	4	5	6	7	8	9

## КАРТА-ПЛАН ТЕРРИТОРИИ

## Сведения о пунктах геодезической сети и средствах измерений

1	2	3	4	5	6	7	8	9
1	2	Искитим, -	МСК-субъект 54, зона 4	439112,70	4216423,09	утрачен	сохранился	сохранился
2	3	Шипунова, -	МСК-субъект 54, зона 4	438654,79	4224990,80	утрачен	сохранился	сохранился
3	3	Таскаево, -	МСК-субъект 54, зона 4	429717,94	4221446,84	утрачен	сохранился	сохранился

## 2. Сведения об использованных средствах измерений:

№ п/п	Наименование и обозначение типа средства измерений - прибора (инструмента, аппаратуры)	Заводской или серийный номер средства измерений	Реквизиты свидетельства о поверке прибора (инструмента, аппаратуры) и (или) срок действия поверки
1	2	3	4
1	Аппаратура геодезическая спутниковая PrinCe i30	3401028	С-ГСХ/18-12-2023/302935608 до 17.12.2024
2	Аппаратура геодезическая спутниковая PrinCe i50	3390131	С-ГСХ/18-12-2023/302935607 до 17.12.2024
3	Тахеометры электронные СХ, FХ	HS0366	С-ГСХ/18-12-2023/302935606 до 17.12.2024

## КАРТА-ПЛАН ТЕРРИТОРИИ

## Сведения об уточняемых земельных участках

## 1. Сведения о характерных точках границы уточняемого земельного участка с кадастровым номером 54:07:044120:10 :

Система координат МСК-субъект 54

Зона № 4

Обозначение характерных точек границ	Координаты, м				Метод определения координат	Формулы, примененные для расчета средней квадратической погрешности определения координат характерных точек границ ( $M_t$ ), с подставленными в такие формулы значениями и итоговые (вычисленные) значения $M_t$ , м	Описание закрепления точки
	содержатся в Едином государственном реестре недвижимости		определены в результате выполнения комплексных кадастровых работ				
	X	Y	X	Y			
1	2	3	4	5	6	7	8
н95У	—	—	430593,27	4224627,31	Метод спутниковых геодезических измерений (определений)	$M_t = (M_{t1} + M_{t2}) / 2 = (0,1 + 0,1) / 2 = 0,1 \text{ м}$	—
н105У	—	—	430578,40	4224650,19	Метод спутниковых геодезических измерений (определений)	$M_t = (M_{t1} + M_{t2}) / 2 = (0,1 + 0,1) / 2 = 0,1 \text{ м}$	—
н104У	—	—	430571,86	4224646,40	Метод спутниковых геодезических измерений (определений)	$M_t = (M_{t1} + M_{t2}) / 2 = (0,1 + 0,1) / 2 = 0,1 \text{ м}$	—
н103У	—	—	430560,09	4224664,42	Метод спутниковых геодезических измерений (определений)	$M_t = (M_{t1} + M_{t2}) / 2 = (0,1 + 0,1) / 2 = 0,1 \text{ м}$	—
н106У	—	—	430524,67	4224648,08	Метод спутниковых геодезических измерений (определений)	$M_t = (M_{t1} + M_{t2}) / 2 = (0,1 + 0,1) / 2 = 0,1 \text{ м}$	—
н107У	—	—	430541,38	4224628,05	Метод спутниковых геодезических измерений (определений)	$M_t = (M_{t1} + M_{t2}) / 2 = (0,1 + 0,1) / 2 = 0,1 \text{ м}$	—
н108У	—	—	430554,30	4224608,75	Метод спутниковых	$M_t = (M_{t1} + M_{t2}) / 2 = (0,1 + 0,1) / 2 =$	—



## КАРТА-ПЛАН ТЕРРИТОРИИ

## Сведения об уточняемых земельных участках

					геодезических измерений (определений)	0,1 м	
н109У	—	—	430555,09	4224609,06	Метод спутниковых геодезических измерений (определений)	$Mt = (Mt1 + Mt2) / 2 = (0,1 + 0,1) / 2 = 0,1 \text{ м}$	—
н110У	—	—	430555,67	4224607,95	Метод спутниковых геодезических измерений (определений)	$Mt = (Mt1 + Mt2) / 2 = (0,1 + 0,1) / 2 = 0,1 \text{ м}$	—
н95У	—	—	430593,27	4224627,31	Метод спутниковых геодезических измерений (определений)	$Mt = (Mt1 + Mt2) / 2 = (0,1 + 0,1) / 2 = 0,1 \text{ м}$	—

## 2. Сведения о частях границ уточняемого земельного участка с кадастровым номером 54:07:044120:10 :

Обозначение части границ		Горизонтальное положение (S), м	Описание прохождения части границ	Сведения о согласовании местоположения границ(согласовано/спорное)
от т.	до т.			
1	2	3	4	5
н95У	н105У	27,29	—	согласовано
н105У	н104У	7,56	—	согласовано
н104У	н103У	21,52	—	согласовано
н103У	н106У	39,01	—	согласовано
н106У	н107У	26,08	—	согласовано
н107У	н108У	23,23	—	согласовано
н108У	н109У	0,85	—	согласовано
н109У	н110У	1,25	—	согласовано
н110У	н95У	42,29	—	согласовано

## 3. Сведения о характеристиках уточняемого земельного участка с кадастровым номером 54:07:044120:10 :

№ п/п	Наименование характеристик земельного участка	Значение характеристики
1	2	3
1.	Адрес земельного участка	—
1.1.	Сведения о местоположении земельного участка (при отсутствии адреса) в структурированном в соответствии с федеральной информационной адресной системой виде	обл. Новосибирская, р-н Искитимский, ст. Евсино, ул. Кирова, дом 15
1.2.	Дополнительные сведения о местоположении земельного участка	—
2.	Площадь земельного участка ± величина погрешности определения(вычисления)	1988±16

## КАРТА-ПЛАН ТЕРРИТОРИИ

## Сведения об уточняемых земельных участках

1	2	3
	площади ( $P \pm \Delta P$ ), м <sup>2</sup>	
3.	Формула, примененная для вычисления предельной погрешности определения площади земельного участка, с подставленными значениями и итоговые (вычисленные) значения ( $\Delta P$ ), м <sup>2</sup>	$\Delta P = 3,5 \cdot M_t \cdot \sqrt{P_{\text{док}}} = 3,5 \cdot 0,10 \cdot \sqrt{2002} = 16$
4.	Площадь земельного участка согласно сведениям Единого государственного реестра недвижимости ( $P_{\text{кад}}$ ), м <sup>2</sup>	2002
5.	Оценка расхождения $P$ и $P_{\text{кад}}$ ( $P - P_{\text{кад}}$ ), м <sup>2</sup>	-14
6.	Предельный минимальный и максимальный размеры земельного участка ( $P_{\text{мин}}$ и $P_{\text{макс}}$ ), м <sup>2</sup>	$P_{\text{мин}}=400$ , $P_{\text{макс}}=1500$
7.	Вид (виды) разрешенного использования	Для ведения личного подсобного хозяйства
7.1.	Дополнительные сведения об использовании земельного участка	—
8.	Кадастровый или иной государственный учетный номер (инвентарный) здания, сооружения, объекта незавершенного строительства, расположенного на земельном участке	54:07:044120:81
9.	Сведения о земельных участках (землях общего пользования, территории общего пользования), посредством которых обеспечивается доступ	—
10.	Иные сведения	Местоположение характерных точек границ земельного участка определено по результатам проведенной геодезической съемки, с учетом их фактического расположения на местности, с применением Правил землепользования и застройки Евсинского сельсовета Искитимского района Новосибирской области.

## 4. Пояснения к сведениям об уточняемом земельном участке с кадастровым номером 54:07:044120:10 :

1. —

## 1. Сведения о характерных точках границы уточняемого земельного участка с кадастровым номером 54:07:044120:23 :

Система координат МСК-субъект 54

Зона № 4

Обозначение характерных точек границ	Координаты, м				Метод определения координат	Формулы, примененные для расчета средней квадратической погрешности определения координат характерных точек границ ( $M_t$ ), с подставленными в такие формулы значениями и итоговые (вычисленные) значения $M_t$ , м	Описание закрепления точки
	содержатся в Едином государственном реестре недвижимости		определены в результате выполнения комплексных кадастровых работ				
	X	Y	X	Y			
1	2	3	4	5	6	7	8

## КАРТА-ПЛАН ТЕРРИТОРИИ

## Сведения об уточняемых земельных участках

н281У	—	—	430557,65	4224667,73	Метод спутниковых геодезических измерений (определений)	$Mt = (Mt1 + Mt2) / 2 = (0,1 + 0,1) / 2 = 0,1 \text{ м}$	—
н280У	—	—	430530,57	4224713,10	Метод спутниковых геодезических измерений (определений)	$Mt = (Mt1 + Mt2) / 2 = (0,1 + 0,1) / 2 = 0,1 \text{ м}$	—
н279У	—	—	430517,92	4224738,52	Метод спутниковых геодезических измерений (определений)	$Mt = (Mt1 + Mt2) / 2 = (0,1 + 0,1) / 2 = 0,1 \text{ м}$	—
н282У	—	—	430497,61	4224728,53	Метод спутниковых геодезических измерений (определений)	$Mt = (Mt1 + Mt2) / 2 = (0,1 + 0,1) / 2 = 0,1 \text{ м}$	—
н283У	—	—	430507,79	4224709,75	Метод спутниковых геодезических измерений (определений)	$Mt = (Mt1 + Mt2) / 2 = (0,1 + 0,1) / 2 = 0,1 \text{ м}$	—
н284У	—	—	430516,02	4224697,68	Метод спутниковых геодезических измерений (определений)	$Mt = (Mt1 + Mt2) / 2 = (0,1 + 0,1) / 2 = 0,1 \text{ м}$	—
н285У	—	—	430541,07	4224657,60	Метод спутниковых геодезических измерений (определений)	$Mt = (Mt1 + Mt2) / 2 = (0,1 + 0,1) / 2 = 0,1 \text{ м}$	—
н281У	—	—	430557,65	4224667,73	Метод спутниковых геодезических измерений (определений)	$Mt = (Mt1 + Mt2) / 2 = (0,1 + 0,1) / 2 = 0,1 \text{ м}$	—

## 2. Сведения о частях границ уточняемого земельного участка с кадастровым номером 54:07:044120:23 :

Обозначение части границ		Горизонтальное проложение (S), м	Описание прохождения части границ	Сведения о согласовании местоположения границ(согласовано/спорное)
от т.	до т.			
1	2	3	4	5
н281У	н280У	52,84	—	согласовано
н280У	н279У	28,39	—	согласовано

## КАРТА-ПЛАН ТЕРРИТОРИИ

## Сведения об уточняемых земельных участках

н279У	н282У	22,63	—	согласовано
н282У	н283У	21,36	—	согласовано
н283У	н284У	14,61	—	согласовано
н284У	н285У	47,26	—	согласовано
н285У	н281У	19,43	—	согласовано

## 3. Сведения о характеристиках уточняемого земельного участка с кадастровым номером 54:07:044120:23 :

№ п/п	Наименование характеристик земельного участка	Значение характеристики
1	2	3
1.	Адрес земельного участка	—
1.1.	Сведения о местоположении земельного участка (при отсутствии адреса) в структурированном в соответствии с федеральной информационной адресной системой виде	обл. Новосибирская, р-н Искитимский, ст. Евсино, ул. Сенная, дом 32
1.2.	Дополнительные сведения о местоположении земельного участка	—
2.	Площадь земельного участка ± величина погрешности определения (вычисления) площади ( $P \pm \Delta P$ ), м <sup>2</sup>	1702±14
3.	Формула, примененная для вычисления предельной погрешности определения площади земельного участка, с подставленными значениями и итоговые (вычисленные) значения ( $\Delta P$ ), м <sup>2</sup>	$\Delta P = 3,5 \cdot M_t \cdot \sqrt{P_{\text{док}}} = 3,5 \cdot 0,10 \cdot \sqrt{1609} = 14$
4.	Площадь земельного участка согласно сведениям Единого государственного реестра недвижимости ( $P_{\text{кад}}$ ), м <sup>2</sup>	1609
5.	Оценка расхождения $P$ и $P_{\text{кад}}$ ( $P - P_{\text{кад}}$ ), м <sup>2</sup>	93
6.	Предельный минимальный и максимальный размеры земельного участка ( $P_{\text{мин}}$ и $P_{\text{макс}}$ ), м <sup>2</sup>	$P_{\text{мин}}=400$ , $P_{\text{макс}}=1500$
7.	Вид (виды) разрешенного использования	Для ведения личного подсобного хозяйства
7.1.	Дополнительные сведения об использовании земельного участка	—
8.	Кадастровый или иной государственный учетный номер (инвентарный) здания, сооружения, объекта незавершенного строительства, расположенного на земельном участке	54:07:044120:91
9.	Сведения о земельных участках (землях общего пользования, территории общего пользования), посредством которых обеспечивается доступ	—
10.	Иные сведения	Местоположение характерных точек границ земельного участка определено по результатам проведенной геодезической съемки, с учетом их фактического расположения на местности, с применением Правил землепользования и застройки Евсинского сельсовета Искитимского района Новосибирской области.

## 4. Пояснения к сведениям об уточняемом земельном участке с кадастровым номером 54:07:044120:23 :

1.	—
----	---

## КАРТА-ПЛАН ТЕРРИТОРИИ

## Сведения об уточняемых земельных участках

1. Сведения о характерных точках границы уточняемого земельного участка с кадастровым номером 54:07:044120:46 :

Система координат МСК-субъект 54

Зона № 4

Обозначение характерных точек границ	Координаты, м				Метод определения координат	Формулы, примененные для расчета средней квадратической погрешности определения координат характерных точек границ ( $M_t$ ), с подставленными в такие формулы значениями и итоговые (вычисленные) значения $M_t$ , м	Описание закрепления точки
	содержатся в Едином государственном реестре недвижимости		определены в результате выполнения комплексных кадастровых работ				
	X	Y	X	Y			
1	2	3	4	5	6	7	8
н32У	—	—	430798,69	4224731,48	Метод спутниковых геодезических измерений (определений)	$M_t = (M_{t1} + M_{t2}) / 2 = (0,1 + 0,1) / 2 = 0,1$ м	—
н31У	—	—	430791,31	4224745,45	Метод спутниковых геодезических измерений (определений)	$M_t = (M_{t1} + M_{t2}) / 2 = (0,1 + 0,1) / 2 = 0,1$ м	—
н30У	—	—	430788,41	4224750,94	Метод спутниковых геодезических измерений (определений)	$M_t = (M_{t1} + M_{t2}) / 2 = (0,1 + 0,1) / 2 = 0,1$ м	—
н29У	—	—	430785,72	4224755,32	Метод спутниковых геодезических измерений (определений)	$M_t = (M_{t1} + M_{t2}) / 2 = (0,1 + 0,1) / 2 = 0,1$ м	—
н28У	—	—	430782,71	4224762,28	Метод спутниковых геодезических измерений (определений)	$M_t = (M_{t1} + M_{t2}) / 2 = (0,1 + 0,1) / 2 = 0,1$ м	—
н34У	—	—	430780,34	4224770,77	Метод спутниковых геодезических измерений (определений)	$M_t = (M_{t1} + M_{t2}) / 2 = (0,1 + 0,1) / 2 = 0,1$ м	—
н35У	—	—	430773,26	4224789,14	Метод спутниковых	$M_t = (M_{t1} + M_{t2}) / 2 = (0,1 + 0,1) / 2 =$	—

## КАРТА-ПЛАН ТЕРРИТОРИИ

## Сведения об уточняемых земельных участках

					геодезических измерений (определений)	0,1 м	
н39У	—	—	430759,92	4224783,24	Метод спутниковых геодезических измерений (определений)	$Mt = (Mt1 + Mt2) / 2 = (0,1 + 0,1) / 2 = 0,1 \text{ м}$	—
н40У	—	—	430766,87	4224765,79	Метод спутниковых геодезических измерений (определений)	$Mt = (Mt1 + Mt2) / 2 = (0,1 + 0,1) / 2 = 0,1 \text{ м}$	—
н36У	—	—	430773,30	4224749,36	Метод спутниковых геодезических измерений (определений)	$Mt = (Mt1 + Mt2) / 2 = (0,1 + 0,1) / 2 = 0,1 \text{ м}$	—
н37У	—	—	430785,24	4224724,73	Метод спутниковых геодезических измерений (определений)	$Mt = (Mt1 + Mt2) / 2 = (0,1 + 0,1) / 2 = 0,1 \text{ м}$	—
н32У	—	—	430798,69	4224731,48	Метод спутниковых геодезических измерений (определений)	$Mt = (Mt1 + Mt2) / 2 = (0,1 + 0,1) / 2 = 0,1 \text{ м}$	—

## 2. Сведения о частях границ уточняемого земельного участка с кадастровым номером 54:07:044120:46 :

Обозначение части границ		Горизонтальное проложение (S), м	Описание прохождения части границ	Сведения о согласовании местоположения границ (согласовано/спорное)
от т.	до т.			
1	2	3	4	5
н32У	н31У	15,80	—	согласовано
н31У	н30У	6,21	—	согласовано
н30У	н29У	5,14	—	согласовано
н29У	н28У	7,58	—	согласовано
н28У	н34У	8,81	—	согласовано
н34У	н35У	19,69	—	согласовано
н35У	н39У	14,59	—	согласовано
н39У	н40У	18,78	—	согласовано
н40У	н36У	17,64	—	согласовано
н36У	н37У	27,37	—	согласовано
н37У	н32У	15,05	—	согласовано

## КАРТА-ПЛАН ТЕРРИТОРИИ

## Сведения об уточняемых земельных участках

## 3. Сведения о характеристиках уточняемого земельного участка с кадастровым номером 54:07:044120:46 :

№ п/п	Наименование характеристик земельного участка	Значение характеристики
1	2	3
1.	Адрес земельного участка	—
1.1.	Сведения о местоположении земельного участка (при отсутствии адреса) в структурированном в соответствии с федеральной информационной адресной системой виде	обл. Новосибирская, р-н Искитимский, ст. Евсино, ул. Кирова, дом 5, квартира 2
1.2.	Дополнительные сведения о местоположении земельного участка	—
2.	Площадь земельного участка ± величина погрешности определения(вычисления) площади ( $P \pm \Delta P$ ), м <sup>2</sup>	909±11
3.	Формула, примененная для вычисления предельной погрешности определения площади земельного участка, с подставленными значениями и итоговые (вычисленные) значения ( $\Delta P$ ), м <sup>2</sup>	$\Delta P = 3,5 \cdot M_t \cdot \sqrt{P_{\text{док}}} = 3,5 \cdot 0,10 \cdot \sqrt{932} = 11$
4.	Площадь земельного участка согласно сведениям Единого государственного реестра недвижимости ( $P_{\text{кад}}$ ), м <sup>2</sup>	932
5.	Оценка расхождения $P$ и $P_{\text{кад}}$ ( $P - P_{\text{кад}}$ ), м <sup>2</sup>	-23
6.	Предельный минимальный и максимальный размеры земельного участка ( $P_{\text{мин}}$ и $P_{\text{макс}}$ ), м <sup>2</sup>	$P_{\text{мин}}=400$ , $P_{\text{макс}}=1500$
7.	Вид (виды) разрешенного использования	Для ведения личного подсобного хозяйства
7.1.	Дополнительные сведения об использовании земельного участка	—
8.	Кадастровый или иной государственный учетный номер (инвентарный) здания, сооружения, объекта незавершенного строительства, расположенного на земельном участке	54:07:044120:82
9.	Сведения о земельных участках (землях общего пользования, территории общего пользования), посредством которых обеспечивается доступ	—
10.	Иные сведения	Местоположение характерных точек границ земельного участка определено по результатам проведенной геодезической съемки, с учетом их фактического расположения на местности, с применением Правил землепользования и застройки Евсинского сельсовета Искитимского района Новосибирской области.

## 4. Пояснения к сведениям об уточняемом земельном участке с кадастровым номером 54:07:044120:46 :

1.	—
----	---

## 1. Сведения о характерных точках границы уточняемого земельного участка с кадастровым номером 54:07:044120:48 :

## КАРТА-ПЛАН ТЕРРИТОРИИ

## Сведения об уточняемых земельных участках

Система координат МСК-субъект 54

Зона № 4

Обозначение характерных точек границ	Координаты, м				Метод определения координат	Формулы, примененные для расчета средней квадратической погрешности определения координат характерных точек границ ( $M_t$ ), с подставленными в такие формулы значениями и итоговые (вычисленные) значения $M_t$ , м	Описание закрепления точки
	содержатся в Едином государственном реестре недвижимости		определены в результате выполнения комплексных кадастровых работ				
	X	Y	X	Y			
1	2	3	4	5	6	7	8
н285У	—	—	430541,07	4224657,60	Метод спутниковых геодезических измерений (определений)	$M_t = (M_{t1} + M_{t2}) / 2 = (0,1 + 0,1) / 2 = 0,1$ м	—
н284У	—	—	430516,02	4224697,68	Метод спутниковых геодезических измерений (определений)	$M_t = (M_{t1} + M_{t2}) / 2 = (0,1 + 0,1) / 2 = 0,1$ м	—
н283У	—	—	430507,79	4224709,75	Метод спутниковых геодезических измерений (определений)	$M_t = (M_{t1} + M_{t2}) / 2 = (0,1 + 0,1) / 2 = 0,1$ м	—
н282У	—	—	430497,61	4224728,53	Метод спутниковых геодезических измерений (определений)	$M_t = (M_{t1} + M_{t2}) / 2 = (0,1 + 0,1) / 2 = 0,1$ м	—
н286У	—	—	430497,19	4224729,32	Метод спутниковых геодезических измерений (определений)	$M_t = (M_{t1} + M_{t2}) / 2 = (0,1 + 0,1) / 2 = 0,1$ м	—
н287У	—	—	430478,89	4224720,14	Метод спутниковых геодезических измерений (определений)	$M_t = (M_{t1} + M_{t2}) / 2 = (0,1 + 0,1) / 2 = 0,1$ м	—
н288У	—	—	430484,22	4224709,60	Метод спутниковых геодезических измерений	$M_t = (M_{t1} + M_{t2}) / 2 = (0,1 + 0,1) / 2 = 0,1$ м	—



## КАРТА-ПЛАН ТЕРРИТОРИИ

## Сведения об уточняемых земельных участках

						(определений)		
н289У	—	—	430484,64	4224709,75	Метод спутниковых геодезических измерений (определений)	$Mt = (Mt1 + Mt2) / 2 = (0,1 + 0,1) / 2 = 0,1 \text{ м}$	—	
н290У	—	—	430493,40	4224693,83	Метод спутниковых геодезических измерений (определений)	$Mt = (Mt1 + Mt2) / 2 = (0,1 + 0,1) / 2 = 0,1 \text{ м}$	—	
н291У	—	—	430517,93	4224657,91	Метод спутниковых геодезических измерений (определений)	$Mt = (Mt1 + Mt2) / 2 = (0,1 + 0,1) / 2 = 0,1 \text{ м}$	—	
н292У	—	—	430524,51	4224649,01	Метод спутниковых геодезических измерений (определений)	$Mt = (Mt1 + Mt2) / 2 = (0,1 + 0,1) / 2 = 0,1 \text{ м}$	—	
н285У	—	—	430541,07	4224657,60	Метод спутниковых геодезических измерений (определений)	$Mt = (Mt1 + Mt2) / 2 = (0,1 + 0,1) / 2 = 0,1 \text{ м}$	—	

## 2. Сведения о частях границ уточняемого земельного участка с кадастровым номером 54:07:044120:48 :

Обозначение части границ		Горизонтальное положение (S), м	Описание прохождения части границ	Сведения о согласовании местоположения границ(согласовано/спорное)
от т.	до т.			
1	2	3	4	5
н285У	н284У	47,26	—	согласовано
н284У	н283У	14,61	—	согласовано
н283У	н282У	21,36	—	согласовано
н282У	н286У	0,89	—	согласовано
н286У	н287У	20,47	—	согласовано
н287У	н288У	11,81	—	согласовано
н288У	н289У	0,45	—	согласовано
н289У	н290У	18,17	—	согласовано
н290У	н291У	43,50	—	согласовано
н291У	н292У	11,07	—	согласовано
н292У	н285У	18,66	—	согласовано

## КАРТА-ПЛАН ТЕРРИТОРИИ

## Сведения об уточняемых земельных участках

## 3. Сведения о характеристиках уточняемого земельного участка с кадастровым номером 54:07:044120:48 :

№ п/п	Наименование характеристик земельного участка	Значение характеристики
1	2	3
1.	Адрес земельного участка	—
1.1.	Сведения о местоположении земельного участка (при отсутствии адреса) в структурированном в соответствии с федеральной информационной адресной системой виде	обл. Новосибирская, р-н Искитимский, ст. Евсино, ул. Сенная, дом 34
1.2.	Дополнительные сведения о местоположении земельного участка	—
2.	Площадь земельного участка ± величина погрешности определения(вычисления) площади ( $P \pm \Delta P$ ), м <sup>2</sup>	1702±15
3.	Формула, примененная для вычисления предельной погрешности определения площади земельного участка, с подставленными значениями и итоговые (вычисленные) значения ( $\Delta P$ ), м <sup>2</sup>	$\Delta P = 3,5 \cdot M_t \cdot \sqrt{P_{\text{док}}} = 3,5 \cdot 0,10 \cdot \sqrt{1800} = 15$
4.	Площадь земельного участка согласно сведениям Единого государственного реестра недвижимости ( $P_{\text{кад}}$ ), м <sup>2</sup>	1800
5.	Оценка расхождения $P$ и $P_{\text{кад}}$ ( $P - P_{\text{кад}}$ ), м <sup>2</sup>	-98
6.	Предельный минимальный и максимальный размеры земельного участка ( $P_{\text{мин}}$ и $P_{\text{макс}}$ ), м <sup>2</sup>	$P_{\text{мин}}=400$ , $P_{\text{макс}}=1500$
7.	Вид (виды) разрешенного использования	Для ведения личного подсобного хозяйства
7.1.	Дополнительные сведения об использовании земельного участка	—
8.	Кадастровый или иной государственный учетный номер (инвентарный) здания, сооружения, объекта незавершенного строительства, расположенного на земельном участке	54:07:044120:72
9.	Сведения о земельных участках (землях общего пользования, территории общего пользования), посредством которых обеспечивается доступ	—
10.	Иные сведения	Местоположение характерных точек границ земельного участка определено по результатам проведенной геодезической съемки, с учетом их фактического расположения на местности, с применением Правил землепользования и застройки Евсинского сельсовета Искитимского района Новосибирской области.

## 4. Пояснения к сведениям об уточняемом земельном участке с кадастровым номером 54:07:044120:48 :

1.	—
----	---

## 1. Сведения о характерных точках границы уточняемого земельного участка с кадастровым номером 54:07:044120:112 :

## КАРТА-ПЛАН ТЕРРИТОРИИ

## Сведения об уточняемых земельных участках

Система координат МСК-субъект 54

Зона № 4

Обозначение характерных точек границ	Координаты, м				Метод определения координат	Формулы, примененные для расчета средней квадратической погрешности определения координат характерных точек границ ( $M_t$ ), с подставленными в такие формулы значениями и итоговые (вычисленные) значения $M_t$ , м	Описание закрепления точки
	содержатся в Едином государственном реестре недвижимости		определены в результате выполнения комплексных кадастровых работ				
	X	Y	X	Y			
1	2	3	4	5	6	7	8
н244У	—	—	430666,44	4224723,62	Метод спутниковых геодезических измерений (определений)	$M_t = (M_{t1} + M_{t2}) / 2 = (0,1 + 0,1) / 2 = 0,1 \text{ м}$	—
н243У	—	—	430643,55	4224783,69	Метод спутниковых геодезических измерений (определений)	$M_t = (M_{t1} + M_{t2}) / 2 = (0,1 + 0,1) / 2 = 0,1 \text{ м}$	—
н242У	—	—	430644,50	4224784,11	Метод спутниковых геодезических измерений (определений)	$M_t = (M_{t1} + M_{t2}) / 2 = (0,1 + 0,1) / 2 = 0,1 \text{ м}$	—
н241У	—	—	430642,94	4224788,83	Метод спутниковых геодезических измерений (определений)	$M_t = (M_{t1} + M_{t2}) / 2 = (0,1 + 0,1) / 2 = 0,1 \text{ м}$	—
н240У	—	—	430638,09	4224801,11	Метод спутниковых геодезических измерений (определений)	$M_t = (M_{t1} + M_{t2}) / 2 = (0,1 + 0,1) / 2 = 0,1 \text{ м}$	—
н245У	—	—	430616,16	4224790,99	Метод спутниковых геодезических измерений (определений)	$M_t = (M_{t1} + M_{t2}) / 2 = (0,1 + 0,1) / 2 = 0,1 \text{ м}$	—
н246У	—	—	430624,78	4224773,14	Метод спутниковых геодезических измерений	$M_t = (M_{t1} + M_{t2}) / 2 = (0,1 + 0,1) / 2 = 0,1 \text{ м}$	—

## КАРТА-ПЛАН ТЕРРИТОРИИ

## Сведения об уточняемых земельных участках

						(определений)		
н247У	—	—	430644,66	4224715,87	Метод спутниковых геодезических измерений (определений)	$M_t = (M_{t1} + M_{t2}) / 2 = (0,1 + 0,1) / 2 = 0,1 \text{ м}$	—	
н244У	—	—	430666,44	4224723,62	Метод спутниковых геодезических измерений (определений)	$M_t = (M_{t1} + M_{t2}) / 2 = (0,1 + 0,1) / 2 = 0,1 \text{ м}$	—	

## 2. Сведения о частях границ уточняемого земельного участка с кадастровым номером 54:07:044120:112 :

Обозначение части границ		Горизонтальное проложение (S), м	Описание прохождения части границ	Сведения о согласовании местоположения границ (согласовано/спорное)
от т.	до т.			
1	2	3	4	5
н244У	н243У	64,28	—	согласовано
н243У	н242У	1,04	—	согласовано
н242У	н241У	4,97	—	согласовано
н241У	н240У	13,20	—	согласовано
н240У	н245У	24,15	—	согласовано
н245У	н246У	19,82	—	согласовано
н246У	н247У	60,62	—	согласовано
н247У	н244У	23,12	—	согласовано

## 3. Сведения о характеристиках уточняемого земельного участка с кадастровым номером 54:07:044120:112 :

№ п/п	Наименование характеристик земельного участка	Значение характеристики
1	2	3
1.	Адрес земельного участка	—
1.1.	Сведения о местоположении земельного участка (при отсутствии адреса) в структурированном в соответствии с федеральной информационной адресной системой виде	Новосибирская обл, р-н Искитимский, ст. Евсино, Сенная, 16
1.2.	Дополнительные сведения о местоположении земельного участка	—
2.	Площадь земельного участка ± величина погрешности определения (вычисления) площади ( $P \pm \Delta P$ ), м <sup>2</sup>	1828±14
3.	Формула, примененная для вычисления предельной погрешности определения площади земельного участка, с подставленными значениями и итоговые (вычисленные) значения ( $\Delta P$ ), м <sup>2</sup>	$\Delta P = 3,5 \cdot M_t \cdot \sqrt{P_{\text{док}}} = 3,5 \cdot 0,10 \cdot \sqrt{1500} = 14$
4.	Площадь земельного участка согласно сведениям Единого государственного реестра недвижимости ( $P_{\text{кад}}$ ), м <sup>2</sup>	1500
5.	Оценка расхождения $P$ и $P_{\text{кад}}$ ( $P - P_{\text{кад}}$ ), м <sup>2</sup>	328

## КАРТА-ПЛАН ТЕРРИТОРИИ

## Сведения об уточняемых земельных участках

1	2	3
6.	Предельный минимальный и максимальный размеры земельного участка ( <b>Р<sub>мин</sub></b> и <b>Р<sub>макс</sub></b> ), м <sup>2</sup>	Р <sub>мин</sub> =400, Р <sub>макс</sub> =1500
7.	Вид (виды) разрешенного использования	для производства сельхозпродукции
7.1.	Дополнительные сведения об использовании земельного участка	—
8.	Кадастровый или иной государственный учетный номер (инвентарный) здания, сооружения, объекта незавершенного строительства, расположенного на земельном участке	—
9.	Сведения о земельных участках (землях общего пользования, территории общего пользования), посредством которых обеспечивается доступ	—
10.	Иные сведения	Местоположение характерных точек границ земельного участка определено по результатам проведенной геодезической съемки, с учетом их фактического расположения на местности, с применением Правил землепользования и застройки Евсинского сельсовета Искитимского района Новосибирской области.

## 4. Пояснения к сведениям об уточняемом земельном участке с кадастровым номером 54:07:044120:112 :

1. —

## 1. Сведения о характерных точках границы уточняемого земельного участка с кадастровым номером 54:07:044120:114 :

Система координат МСК-субъект 54

Зона № 4

Обозначение характерных точек границ	Координаты, м				Метод определения координат	Формулы, примененные для расчета средней квадратической погрешности определения координат характерных точек границ ( $M_t$ ), с подставленными в такие формулы значениями и итоговые (вычисленные) значения $M_t$ , м	Описание закрепления точки
	содержатся в Едином государственном реестре недвижимости		определены в результате выполнения комплексных кадастровых работ				
	X	Y	X	Y			
1	2	3	4	5	6	7	8
н20У	—	—	430828,72	4224747,62	Метод спутниковых геодезических измерений (определений)	$M_t = (M_{t1} + M_{t2}) / 2 = (0,1 + 0,1) / 2 = 0,1$ м	—
н19У	—	—	430818,83	4224768,47	Метод спутниковых геодезических измерений	$M_t = (M_{t1} + M_{t2}) / 2 = (0,1 + 0,1) / 2 = 0,1$ м	—

## КАРТА-ПЛАН ТЕРРИТОРИИ

## Сведения об уточняемых земельных участках

					(определений)		
н18У	—	—	430818,39	4224768,31	Метод спутниковых геодезических измерений (определений)	$Mt = (Mt1 + Mt2) / 2 = (0,1 + 0,1) / 2 = 0,1 \text{ м}$	—
н17У	—	—	430814,38	4224775,75	Метод спутниковых геодезических измерений (определений)	$Mt = (Mt1 + Mt2) / 2 = (0,1 + 0,1) / 2 = 0,1 \text{ м}$	—
н16У	—	—	430811,88	4224782,05	Метод спутниковых геодезических измерений (определений)	$Mt = (Mt1 + Mt2) / 2 = (0,1 + 0,1) / 2 = 0,1 \text{ м}$	—
н353У	—	—	430806,22	4224806,71	Метод спутниковых геодезических измерений (определений)	$Mt = (Mt1 + Mt2) / 2 = (0,1 + 0,1) / 2 = 0,1 \text{ м}$	—
н207У	—	—	430797,06	4224804,01	Метод спутниковых геодезических измерений (определений)	$Mt = (Mt1 + Mt2) / 2 = (0,1 + 0,1) / 2 = 0,1 \text{ м}$	—
н354У	—	—	430785,23	4224798,93	Метод спутниковых геодезических измерений (определений)	$Mt = (Mt1 + Mt2) / 2 = (0,1 + 0,1) / 2 = 0,1 \text{ м}$	—
н33У	—	—	430792,85	4224775,28	Метод спутниковых геодезических измерений (определений)	$Mt = (Mt1 + Mt2) / 2 = (0,1 + 0,1) / 2 = 0,1 \text{ м}$	—
н21У	—	—	430796,66	4224768,39	Метод спутниковых геодезических измерений (определений)	$Mt = (Mt1 + Mt2) / 2 = (0,1 + 0,1) / 2 = 0,1 \text{ м}$	—
н22У	—	—	430797,40	4224767,92	Метод спутниковых геодезических измерений (определений)	$Mt = (Mt1 + Mt2) / 2 = (0,1 + 0,1) / 2 = 0,1 \text{ м}$	—
н23У	—	—	430797,64	4224766,92	Метод спутниковых геодезических измерений (определений)	$Mt = (Mt1 + Mt2) / 2 = (0,1 + 0,1) / 2 = 0,1 \text{ м}$	—

## КАРТА-ПЛАН ТЕРРИТОРИИ

## Сведения об уточняемых земельных участках

					измерений (определений)		
н24У	—	—	430797,29	4224766,28	Метод спутниковых геодезических измерений (определений)	$Mt = (Mt1 + Mt2) / 2 = (0,1 + 0,1) / 2 = 0,1 \text{ м}$	—
н25У	—	—	430800,06	4224758,06	Метод спутниковых геодезических измерений (определений)	$Mt = (Mt1 + Mt2) / 2 = (0,1 + 0,1) / 2 = 0,1 \text{ м}$	—
н26У	—	—	430806,78	4224745,51	Метод спутниковых геодезических измерений (определений)	$Mt = (Mt1 + Mt2) / 2 = (0,1 + 0,1) / 2 = 0,1 \text{ м}$	—
н27У	—	—	430810,58	4224738,23	Метод спутниковых геодезических измерений (определений)	$Mt = (Mt1 + Mt2) / 2 = (0,1 + 0,1) / 2 = 0,1 \text{ м}$	—
н20У	—	—	430828,72	4224747,62	Метод спутниковых геодезических измерений (определений)	$Mt = (Mt1 + Mt2) / 2 = (0,1 + 0,1) / 2 = 0,1 \text{ м}$	—

## 2. Сведения о частях границ уточняемого земельного участка с кадастровым номером 54:07:044120:114 :

Обозначение части границ		Горизонтальное положение (S), м	Описание прохождения части границ	Сведения о согласовании местоположения границ(согласовано/спорное)
от т.	до т.			
1	2	3	4	5
н20У	н19У	23,08	—	согласовано
н19У	н18У	0,47	—	согласовано
н18У	н17У	8,45	—	согласовано
н17У	н16У	6,78	—	согласовано
н16У	н353У	25,30	—	согласовано
н353У	н207У	9,55	—	согласовано
н207У	н354У	12,87	—	согласовано
н354У	н33У	24,85	—	согласовано
н33У	н21У	7,87	—	согласовано
н21У	н22У	0,88	—	согласовано
н22У	н23У	1,03	—	согласовано
н23У	н24У	0,73	—	согласовано

## КАРТА-ПЛАН ТЕРРИТОРИИ

## Сведения об уточняемых земельных участках

н24У	н25У	8,67	—	согласовано
н25У	н26У	14,24	—	согласовано
н26У	н27У	8,21	—	согласовано
н27У	н20У	20,43	—	согласовано

## 3. Сведения о характеристиках уточняемого земельного участка с кадастровым номером 54:07:044120:114 :

№ п/п	Наименование характеристик земельного участка	Значение характеристики
1	2	3
1.	Адрес земельного участка	—
1.1.	Сведения о местоположении земельного участка (при отсутствии адреса) в структурированном в соответствии с федеральной информационной адресной системой виде	Новосибирская обл, р-н Искитимский, ст Евсино, ул Кирова, 3
1.2.	Дополнительные сведения о местоположении земельного участка	—
2.	Площадь земельного участка ± величина погрешности определения(вычисления) площади ( $P \pm \Delta P$ ), м <sup>2</sup>	1351±14
3.	Формула, примененная для вычисления предельной погрешности определения площади земельного участка, с подставленными значениями и итоговые (вычисленные) значения ( $\Delta P$ ), м <sup>2</sup>	$\Delta P = 3,5 \cdot M_t \cdot \sqrt{P_{\text{док}}} = 3,5 \cdot 0,10 \cdot \sqrt{1500} = 14$
4.	Площадь земельного участка согласно сведениям Единого государственного реестра недвижимости ( $P_{\text{кад}}$ ), м <sup>2</sup>	1500
5.	Оценка расхождения $P$ и $P_{\text{кад}}$ ( $P - P_{\text{кад}}$ ), м <sup>2</sup>	-149
6.	Предельный минимальный и максимальный размеры земельного участка ( $P_{\text{мин}}$ и $P_{\text{макс}}$ ), м <sup>2</sup>	$P_{\text{мин}}=400, P_{\text{макс}}=1500$
7.	Вид (виды) разрешенного использования	для ведения личного подсобного хозяйства
7.1.	Дополнительные сведения об использовании земельного участка	—
8.	Кадастровый или иной государственный учетный номер (инвентарный) здания, сооружения, объекта незавершенного строительства, расположенного на земельном участке	54:07:044120:95
9.	Сведения о земельных участках (землях общего пользования, территории общего пользования), посредством которых обеспечивается доступ	—
10.	Иные сведения	Местоположение характерных точек границ земельного участка определено по результатам проведенной геодезической съемки, с учетом их фактического расположения на местности, с применением Правил землепользования и застройки Евсинского сельсовета Искитимского района Новосибирской области.

## 4. Пояснения к сведениям об уточняемом земельном участке с кадастровым номером 54:07:044120:114 :

1.	—
----	---



## КАРТА-ПЛАН ТЕРРИТОРИИ

Сведения об уточняемых земельных участках, необходимые для исправления реестровых ошибок  
в сведениях о местоположении их границ

## 1. Сведения о характерных точках границ уточняемого земельного участка с кадастровым номером 54:07:044120:1

Система координат МСК-субъект 54

Зона № 4

Обозначение характерных точек границ	Координаты, м				Метод определения координат	Формулы, примененные для расчета средней квадратической погрешности определения координат характерных точек границ ( $M_i$ ), с подставленными в такие формулы значениями и итоговые (вычисленные) значения $M_i$ , м	Описание закрепления точки
	содержатся в Едином государственном реестре недвижимости		определены в результате выполнения комплексных кадастровых работ				
	X	Y	X	Y			
1	2	3	4	5	6	7	8
н191У	—	—	430872,74	4224826,30	Метод спутниковых геодезических измерений (определений)	$M_t = (M_{t1} + M_{t2}) / 2 = (0,1 + 0,1) / 2 = 0,1$ м	—
н192У	—	—	430864,98	4224853,89	Метод спутниковых геодезических измерений (определений)	$M_t = (M_{t1} + M_{t2}) / 2 = (0,1 + 0,1) / 2 = 0,1$ м	—
н193У	—	—	430863,10	4224862,06	Метод спутниковых геодезических измерений (определений)	$M_t = (M_{t1} + M_{t2}) / 2 = (0,1 + 0,1) / 2 = 0,1$ м	—
н194У	—	—	430861,43	4224861,78	Метод спутниковых геодезических измерений (определений)	$M_t = (M_{t1} + M_{t2}) / 2 = (0,1 + 0,1) / 2 = 0,1$ м	—
н195У	—	—	430859,86	4224868,09	Метод спутниковых геодезических измерений (определений)	$M_t = (M_{t1} + M_{t2}) / 2 = (0,1 + 0,1) / 2 = 0,1$ м	—
н196У	—	—	430859,07	4224867,96	Метод спутниковых геодезических измерений (определений)	$M_t = (M_{t1} + M_{t2}) / 2 = (0,1 + 0,1) / 2 = 0,1$ м	—
н197У	—	—	430851,50	4224890,15	Метод спутниковых геодезических	$M_t = (M_{t1} + M_{t2}) / 2 = (0,1 + 0,1) / 2 = 0,1$ м	—

## КАРТА-ПЛАН ТЕРРИТОРИИ

Сведения об уточняемых земельных участках, необходимые для исправления реестровых ошибок  
в сведениях о местоположении их границ

					измерений (определений)		
н198У	—	—	430821,77	4224885,27	Метод спутниковых геодезических измерений (определений)	$Mt = (Mt1 + Mt2) / 2 = (0,1 + 0,1) / 2 = 0,1 \text{ м}$	—
н199У	—	—	430818,94	4224882,29	Метод спутниковых геодезических измерений (определений)	$Mt = (Mt1 + Mt2) / 2 = (0,1 + 0,1) / 2 = 0,1 \text{ м}$	—
н200У	—	—	430813,90	4224879,79	Метод спутниковых геодезических измерений (определений)	$Mt = (Mt1 + Mt2) / 2 = (0,1 + 0,1) / 2 = 0,1 \text{ м}$	—
н201У	—	—	430823,53	4224844,78	Метод спутниковых геодезических измерений (определений)	$Mt = (Mt1 + Mt2) / 2 = (0,1 + 0,1) / 2 = 0,1 \text{ м}$	—
н202У	—	—	430831,86	4224846,75	Метод спутниковых геодезических измерений (определений)	$Mt = (Mt1 + Mt2) / 2 = (0,1 + 0,1) / 2 = 0,1 \text{ м}$	—
н203У	—	—	430834,89	4224847,90	Метод спутниковых геодезических измерений (определений)	$Mt = (Mt1 + Mt2) / 2 = (0,1 + 0,1) / 2 = 0,1 \text{ м}$	—
н204У	—	—	430842,09	4224825,07	Метод спутниковых геодезических измерений (определений)	$Mt = (Mt1 + Mt2) / 2 = (0,1 + 0,1) / 2 = 0,1 \text{ м}$	—
205	430840,40	4224832,03	—	—	—	—	—
206	430871,05	4224833,26	—	—	—	—	—
207	430863,29	4224860,85	—	—	—	—	—
208	430861,41	4224869,02	—	—	—	—	—
209	430859,74	4224868,74	—	—	—	—	—
210	430858,17	4224875,05	—	—	—	—	—
211	430857,38	4224874,92	—	—	—	—	—

## КАРТА-ПЛАН ТЕРРИТОРИИ

Сведения об уточняемых земельных участках, необходимые для исправления реестровых ошибок  
в сведениях о местоположении их границ

212	430849,81	4224897,11	—	—	—	—	—
213	430820,08	4224892,23	—	—	—	—	—
214	430817,25	4224889,25	—	—	—	—	—
215	430812,21	4224886,75	—	—	—	—	—
216	430823,11	4224857,06	—	—	—	—	—
217	430824,88	4224851,90	—	—	—	—	—
218	430830,17	4224853,71	—	—	—	—	—
219	430833,20	4224854,86	—	—	—	—	—
н191У	—	—	430872,74	4224826,30	Метод спутниковых геодезических измерений (определений)	$Mt = (Mt1 + Mt2) / 2 = (0,1 + 0,1) / 2 = 0,1 \text{ м}$	—

## 2. Сведения о частях границ уточняемого земельного участка с кадастровым номером 54:07:044120:1

Обозначение части границ		Горизонтальное проложение (S), м	Описание прохождения части границ	Сведения о согласовании местоположения границ(согласовано/спорное)
от т.	до т.			
1	2	3	4	5
н191У	н192У	28,66	—	согласовано
н192У	н193У	8,38	—	согласовано
н193У	н194У	1,69	—	согласовано
н194У	н195У	6,50	—	согласовано
н195У	н196У	0,80	—	согласовано
н196У	н197У	23,45	—	согласовано
н197У	н198У	30,13	—	согласовано
н198У	н199У	4,11	—	согласовано
н199У	н200У	5,63	—	согласовано
н200У	н201У	36,31	—	согласовано
н201У	н202У	8,56	—	согласовано
н202У	н203У	3,24	—	согласовано
н203У	н204У	23,94	—	согласовано
н204У	н191У	30,67	—	согласовано

## 3. Характеристики уточняемого земельного участка с кадастровым номером 54:07:044120:1

№ п/п	Наименование характеристик земельного участка	Значение характеристики
1	2	3
1.	Адрес земельного участка	—
1.1.	Сведения о местоположении земельного участка (при отсутствии адреса) в	обл. Новосибирская, р-н Искитимский, ст. Евсино, ул. Сенная, дом 2а

## КАРТА-ПЛАН ТЕРРИТОРИИ

Сведения об уточняемых земельных участках, необходимые для исправления реестровых ошибок  
в сведениях о местоположении их границ

1	2	3
	структурированном в соответствии с федеральной информационной адресной системой виде	
1.2.	Дополнительные сведения о местоположении земельного участка	—
2.	Площадь земельного участка $\pm$ величина погрешности определения(вычисления) площади ( $P \pm \Delta P$ ), м <sup>2</sup>	2356 $\pm$ 17
3.	Формула, примененная для вычисления предельной погрешности определения площади земельного участка, с подставленными значениями и итоговые (вычисленные) значения ( $\Delta P$ ), м <sup>2</sup>	$\Delta P = 3,5 \cdot M_t \cdot \sqrt{P_{\text{док}}} = 3,5 \cdot 0,10 \cdot \sqrt{2303} = 17$
4.	Площадь земельного участка согласно сведениям Единого государственного реестра недвижимости ( $P_{\text{кад}}$ ), м <sup>2</sup>	2303
5.	Оценка расхождения $P$ и $P_{\text{кад}}$ ( $P - P_{\text{кад}}$ ), м <sup>2</sup>	53
6.	Предельный минимальный и максимальный размеры земельного участка ( $P_{\text{мин}}$ и $P_{\text{макс}}$ ), м <sup>2</sup>	$P_{\text{мин}}=400$ , $P_{\text{макс}}=1500$
7.	Кадастровый или иной государственный учетный номер (инвентарный) здания, сооружения, объекта незавершенного строительства, расположенного на земельном участке	54:07:044120:63
8.	Вид (виды) разрешенного использования	Для ведения личного подсобного хозяйства
8.1.	Дополнительные сведения об использовании земельного участка	—
9.	Сведения о земельных участках (землях общего пользования, территории общего пользования), посредством которых обеспечивается доступ	—
10.	Иные сведения	<p>Местоположение и площадь границ земельного участка уточнено для исправления реестровой ошибки, в соответствии с фактическим местоположением на местности, согласно требованиям статьи 42.8 Федерального закона от 24.07.2007 № 221–ФЗ «О кадастровой деятельности».</p> <p>В результате исправления реестровой ошибки площади земельных участков изменены в пределах 10 % от сведений, содержащихся в ЕГРН или в пределах предельно минимальных размерах, установленных Правилами землепользования и застройки Евсинского сельсовета Искитимского района Новосибирской области.</p> <p>В соответствии со статьей 11.9 Земельного кодекса РФ недопустимо появление между земельными участками пересечений (наложений), вклинивания, вкрапливания, изломанности границ, чересполосицы. И в связи с тем, что при образовании земельных участков не подразумевалось образование пересечений (наложений), вклинивания, вкрапливания, изломанности границ, чересполосицы между ними, выявленные нестыковки и наложения можно квалифицировать как реестровые ошибки.</p>

## КАРТА-ПЛАН ТЕРРИТОРИИ

Сведения об уточняемых земельных участках, необходимые для исправления реестровых ошибок  
в сведениях о местоположении их границ

## 4. Пояснения к сведениям об уточняемом земельном участке с кадастровым номером 54:07:044120:1 :

1. —

## 1. Сведения о характерных точках границ уточняемого земельного участка с кадастровым номером 54:07:044120:3

Система координат МСК-субъект 54

Зона № 4

Обозначение характерных точек границ	Координаты, м				Метод определения координат	Формулы, примененные для расчета средней квадратической погрешности определения координат характерных точек границ ( $M_i$ ), с подставленными в такие формулы значениями и итоговые (вычисленные) значения $M_i$ , м	Описание закрепления точки
	содержатся в Едином государственном реестре недвижимости		определены в результате выполнения комплексных кадастровых работ				
	X	Y	X	Y			
1	2	3	4	5	6	7	8
н11У	—	—	430841,59	4224754,34	Метод спутниковых геодезических измерений (определений)	$M_t = (M_{t1} + M_{t2}) / 2 = (0,1 + 0,1) / 2 = 0,1 \text{ м}$	—
н10У	—	—	430839,72	4224758,32	Метод спутниковых геодезических измерений (определений)	$M_t = (M_{t1} + M_{t2}) / 2 = (0,1 + 0,1) / 2 = 0,1 \text{ м}$	—
н13У	—	—	430835,42	4224765,76	Метод спутниковых геодезических измерений (определений)	$M_t = (M_{t1} + M_{t2}) / 2 = (0,1 + 0,1) / 2 = 0,1 \text{ м}$	—
н8У	—	—	430829,14	4224779,26	Метод спутниковых геодезических измерений (определений)	$M_t = (M_{t1} + M_{t2}) / 2 = (0,1 + 0,1) / 2 = 0,1 \text{ м}$	—
н14У	—	—	430842,38	4224787,34	Метод спутниковых геодезических измерений (определений)	$M_t = (M_{t1} + M_{t2}) / 2 = (0,1 + 0,1) / 2 = 0,1 \text{ м}$	—
н15У	—	—	430837,61	4224795,35	Метод спутниковых геодезических измерений	$M_t = (M_{t1} + M_{t2}) / 2 = (0,1 + 0,1) / 2 = 0,1 \text{ м}$	—

## КАРТА-ПЛАН ТЕРРИТОРИИ

Сведения об уточняемых земельных участках, необходимые для исправления реестровых ошибок  
в сведениях о местоположении их границ

					(определений)		
н16У	—	—	430811,88	4224782,05	Метод спутниковых геодезических измерений (определений)	$Mt = (Mt1 + Mt2) / 2 = (0,1 + 0,1) / 2 = 0,1 \text{ м}$	—
н17У	—	—	430814,38	4224775,75	Метод спутниковых геодезических измерений (определений)	$Mt = (Mt1 + Mt2) / 2 = (0,1 + 0,1) / 2 = 0,1 \text{ м}$	—
н18У	—	—	430818,39	4224768,31	Метод спутниковых геодезических измерений (определений)	$Mt = (Mt1 + Mt2) / 2 = (0,1 + 0,1) / 2 = 0,1 \text{ м}$	—
н19У	—	—	430818,83	4224768,47	Метод спутниковых геодезических измерений (определений)	$Mt = (Mt1 + Mt2) / 2 = (0,1 + 0,1) / 2 = 0,1 \text{ м}$	—
н20У	—	—	430828,72	4224747,62	Метод спутниковых геодезических измерений (определений)	$Mt = (Mt1 + Mt2) / 2 = (0,1 + 0,1) / 2 = 0,1 \text{ м}$	—
13	430831,62	4224749,28	—	—	—	—	—
1	430844,61	4224755,90	—	—	—	—	—
2	430842,15	4224760,97	—	—	—	—	—
3	430839,04	4224767,16	—	—	—	—	—
4	430832,51	4224781,37	—	—	—	—	—
5	430845,07	4224788,76	—	—	—	—	—
14	430840,30	4224796,77	—	—	—	—	—
15	430814,57	4224783,47	—	—	—	—	—
16	430818,94	4224775,00	—	—	—	—	—
17	430825,44	4224762,42	—	—	—	—	—
н11У	—	—	430841,59	4224754,34	Метод спутниковых геодезических измерений (определений)	$Mt = (Mt1 + Mt2) / 2 = (0,1 + 0,1) / 2 = 0,1 \text{ м}$	—

## КАРТА-ПЛАН ТЕРРИТОРИИ

Сведения об уточняемых земельных участках, необходимые для исправления реестровых ошибок  
в сведениях о местоположении их границ

## 2. Сведения о частях границ уточняемого земельного участка с кадастровым номером 54:07:044120:3

Обозначение части границ		Горизонтальное проложение (S), м	Описание прохождения части границ	Сведения о согласовании местоположения границ(согласовано/спорное)
от т.	до т.			
1	2	3	4	5
н11У	н10У	4,40	—	согласовано
н10У	н13У	8,59	—	согласовано
н13У	н8У	14,89	—	согласовано
н8У	н14У	15,51	—	согласовано
н14У	н15У	9,32	—	согласовано
н15У	н16У	28,96	—	согласовано
н16У	н17У	6,78	—	согласовано
н17У	н18У	8,45	—	согласовано
н18У	н19У	0,47	—	согласовано
н19У	н20У	23,08	—	согласовано
н20У	н11У	14,52	—	согласовано

## 3. Характеристики уточняемого земельного участка с кадастровым номером 54:07:044120:3

№ п/п	Наименование характеристик земельного участка	Значение характеристики
1	2	3
1.	Адрес земельного участка	—
1.1.	Сведения о местоположении земельного участка (при отсутствии адреса) в структурированном в соответствии с федеральной информационной адресной системой виде	обл. Новосибирская, р-н Искитимский, ст. Евсино, ул. Кирова, дом 1-2
1.2.	Дополнительные сведения о местоположении земельного участка	—
2.	Площадь земельного участка ± величина погрешности определения(вычисления) площади ( $P \pm \Delta P$ ), м <sup>2</sup>	696±9
3.	Формула, примененная для вычисления предельной погрешности определения площади земельного участка, с подставленными значениями и итоговые (вычисленные) значения ( $\Delta P$ ), м <sup>2</sup>	$\Delta P = 3,5 \cdot M_t \cdot \sqrt{P_{\text{док}}} = 3,5 \cdot 0,10 \cdot \sqrt{700} = 9$
4.	Площадь земельного участка согласно сведениям Единого государственного реестра недвижимости ( $P_{\text{кад}}$ ), м <sup>2</sup>	700
5.	Оценка расхождения $P$ и $P_{\text{кад}}$ ( $P - P_{\text{кад}}$ ), м <sup>2</sup>	-4
6.	Предельный минимальный и максимальный размеры земельного участка ( $P_{\text{мин}}$ и $P_{\text{макс}}$ ), м <sup>2</sup>	$P_{\text{мин}}=400$ , $P_{\text{макс}}=1500$
7.	Кадастровый или иной государственный учетный номер (инвентарный) здания, сооружения, объекта незавершенного строительства, расположенного на земельном участке	54:07:044120:94

## КАРТА-ПЛАН ТЕРРИТОРИИ

Сведения об уточняемых земельных участках, необходимые для исправления реестровых ошибок  
в сведениях о местоположении их границ

1	2	3
8.	Вид (виды) разрешенного использования	Для ведения личного подсобного хозяйства
8.1.	Дополнительные сведения об использовании земельного участка	—
9.	Сведения о земельных участках (землях общего пользования, территории общего пользования), посредством которых обеспечивается доступ	—
10.	Иные сведения	<p>Местоположение и площадь границ земельного участка уточнено для исправления реестровой ошибки, в соответствии с фактическим местоположением на местности, согласно требованиям статьи 42.8 Федерального закона от 24.07.2007 № 221–ФЗ «О кадастровой деятельности».</p> <p>В результате исправления реестровой ошибки площади земельных участков изменены в пределах 10 % от сведений, содержащихся в ЕГРН или в пределах предельно минимальных размерах, установленных Правилами землепользования и застройки Евсинского сельсовета Искитимского района Новосибирской области.</p> <p>В соответствии со статьей 11.9 Земельного кодекса РФ недопустимо появление между земельными участками пересечений (наложений), вклинивания, вкрапливания, изломанности границ, чересполосицы. И в связи с тем, что при образовании земельных участков не подразумевалось образование пересечений (наложений), вклинивания, вкрапливания, изломанности границ, чересполосицы между ними, выявленные нестыковки и наложения можно квалифицировать как реестровые ошибки.</p>

## 4. Пояснения к сведениям об уточняемом земельном участке с кадастровым номером 54:07:044120:3 :

1. —

## 1. Сведения о характерных точках границ уточняемого земельного участка с кадастровым номером 54:07:044120:4

Система координат МСК-субъект 54					Зона № 4		
Обозначение характерных точек границ	Координаты, м				Метод определения координат	Формулы, примененные для расчета средней квадратической погрешности определения координат характерных точек границ (M <sub>t</sub> ), с подставленными в такие формулы значениями и итоговые (вычисленные) значения M <sub>t</sub> , м	Описание закрепления точки
	содержатся в Едином государственном реестре недвижимости		определены в результате выполнения комплексных кадастровых работ				
	X	Y	X	Y			
1	2	3	4	5	6	7	8
н49У	—	—	430737,24	4224700,45	Метод спутниковых геодезических	$M_t = (M_{t1} + M_{t2}) / 2 = (0,1 + 0,1) / 2 = 0,1 \text{ м}$	—



## КАРТА-ПЛАН ТЕРРИТОРИИ

Сведения об уточняемых земельных участках, необходимые для исправления реестровых ошибок  
в сведениях о местоположении их границ

					измерений (определений)		
н50У	—	—	430753,31	4224707,43	Метод спутниковых геодезических измерений (определений)	$Mt = (Mt1 + Mt2) / 2 = (0,1 + 0,1) / 2 = 0,1 \text{ м}$	—
н51У	—	—	430750,76	4224714,24	Метод спутниковых геодезических измерений (определений)	$Mt = (Mt1 + Mt2) / 2 = (0,1 + 0,1) / 2 = 0,1 \text{ м}$	—
н52У	—	—	430748,78	4224723,25	Метод спутниковых геодезических измерений (определений)	$Mt = (Mt1 + Mt2) / 2 = (0,1 + 0,1) / 2 = 0,1 \text{ м}$	—
н53У	—	—	430745,01	4224738,49	Метод спутниковых геодезических измерений (определений)	$Mt = (Mt1 + Mt2) / 2 = (0,1 + 0,1) / 2 = 0,1 \text{ м}$	—
н54У	—	—	430743,69	4224745,19	Метод спутниковых геодезических измерений (определений)	$Mt = (Mt1 + Mt2) / 2 = (0,1 + 0,1) / 2 = 0,1 \text{ м}$	—
н55У	—	—	430723,55	4224738,28	Метод спутниковых геодезических измерений (определений)	$Mt = (Mt1 + Mt2) / 2 = (0,1 + 0,1) / 2 = 0,1 \text{ м}$	—
н56У	—	—	430725,87	4224726,31	Метод спутниковых геодезических измерений (определений)	$Mt = (Mt1 + Mt2) / 2 = (0,1 + 0,1) / 2 = 0,1 \text{ м}$	—
н57У	—	—	430728,03	4224718,09	Метод спутниковых геодезических измерений (определений)	$Mt = (Mt1 + Mt2) / 2 = (0,1 + 0,1) / 2 = 0,1 \text{ м}$	—
н58У	—	—	430728,98	4224717,56	Метод спутниковых геодезических измерений (определений)	$Mt = (Mt1 + Mt2) / 2 = (0,1 + 0,1) / 2 = 0,1 \text{ м}$	—

## КАРТА-ПЛАН ТЕРРИТОРИИ

Сведения об уточняемых земельных участках, необходимые для исправления реестровых ошибок  
в сведениях о местоположении их границ

н59У	—	—	430735,57	4224705,01	Метод спутниковых геодезических измерений (определений)	$Mt = (Mt1 + Mt2) / 2 = (0,1 + 0,1) / 2 = 0,1 \text{ м}$	—
43	430720,92	4224746,56	—	—	—	—	—
49	430729,48	4224717,25	—	—	—	—	—
48	430732,61	4224710,92	—	—	—	—	—
47	430735,13	4224706,10	—	—	—	—	—
46	430750,91	4224712,70	—	—	—	—	—
45	430746,90	4224728,99	—	—	—	—	—
44	430743,63	4224744,12	—	—	—	—	—
42	430742,67	4224750,85	—	—	—	—	—
н49У	—	—	430737,24	4224700,45	Метод спутниковых геодезических измерений (определений)	$Mt = (Mt1 + Mt2) / 2 = (0,1 + 0,1) / 2 = 0,1 \text{ м}$	—

## 2. Сведения о частях границ уточняемого земельного участка с кадастровым номером 54:07:044120:4

Обозначение части границ		Горизонтальное проложение (S), м	Описание прохождения части границ	Сведения о согласовании местоположения границ(согласовано/спорное)
от т.	до т.			
1	2	3	4	5
н49У	н50У	17,52	—	согласовано
н50У	н51У	7,27	—	согласовано
н51У	н52У	9,22	—	согласовано
н52У	н53У	15,70	—	согласовано
н53У	н54У	6,83	—	согласовано
н54У	н55У	21,29	—	согласовано
н55У	н56У	12,19	—	согласовано
н56У	н57У	8,50	—	согласовано
н57У	н58У	1,09	—	согласовано
н58У	н59У	14,17	—	согласовано
н59У	н49У	4,86	—	согласовано

## 3. Характеристики уточняемого земельного участка с кадастровым номером 54:07:044120:4

№ п/п	Наименование характеристик земельного участка	Значение характеристики
1	2	3
1.	Адрес земельного участка	—

## КАРТА-ПЛАН ТЕРРИТОРИИ

Сведения об уточняемых земельных участках, необходимые для исправления реестровых ошибок  
в сведениях о местоположении их границ

1	2	3
1.1.	Сведения о местоположении земельного участка (при отсутствии адреса) в структурированном в соответствии с федеральной информационной адресной системой виде	обл. Новосибирская, р-н Искитимский, ст. Евсино, ул. Кирова, дом 9, кв. 1
1.2.	Дополнительные сведения о местоположении земельного участка	—
2.	Площадь земельного участка $\pm$ величина погрешности определения(вычисления) площади ( $P \pm \Delta P$ ), м <sup>2</sup>	795 $\pm$ 10
3.	Формула, примененная для вычисления предельной погрешности определения площади земельного участка, с подставленными значениями и итоговые (вычисленные) значения ( $\Delta P$ ), м <sup>2</sup>	$\Delta P = 3,5 \cdot M_t \cdot \sqrt{P_{\text{док}}} = 3,5 \cdot 0,10 \cdot \sqrt{821} = 10$
4.	Площадь земельного участка согласно сведениям Единого государственного реестра недвижимости ( $P_{\text{кад}}$ ), м <sup>2</sup>	821
5.	Оценка расхождения $P$ и $P_{\text{кад}}$ ( $P - P_{\text{кад}}$ ), м <sup>2</sup>	-26
6.	Предельный минимальный и максимальный размеры земельного участка ( $P_{\text{мин}}$ и $P_{\text{макс}}$ ), м <sup>2</sup>	$P_{\text{мин}}=400$ , $P_{\text{макс}}=1500$
7.	Кадастровый или иной государственный учетный номер (инвентарный) здания, сооружения, объекта незавершенного строительства, расположенного на земельном участке	54:07:044120:123
8.	Вид (виды) разрешенного использования	Для ведения личного подсобного хозяйства
8.1.	Дополнительные сведения об использовании земельного участка	—
9.	Сведения о земельных участках (землях общего пользования, территории общего пользования), посредством которых обеспечивается доступ	—
10.	Иные сведения	<p>Местоположение и площадь границ земельного участка уточнено для исправления реестровой ошибки, в соответствии с фактическим местоположением на местности, согласно требованиям статьи 42.8 Федерального закона от 24.07.2007 № 221–ФЗ «О кадастровой деятельности».</p> <p>В результате исправления реестровой ошибки площади земельных участков изменены в пределах 10 % от сведений, содержащихся в ЕГРН или в пределах предельно минимальных размерах, установленных Правилами землепользования и застройки Евсинского сельсовета Искитимского района Новосибирской области.</p> <p>В соответствии со статьей 11.9 Земельного кодекса РФ недопустимо появление между земельными участками пересечений (наложений), вклинивания, вкрапливания, изломанности границ, чересполосицы. И в связи с тем, что при образовании земельных участков не подразумевалось образование пересечений (наложений), вклинивания, вкрапливания, изломанности границ, чересполосицы между ними, выявленные нестыковки и наложения можно квалифицировать как реестровые ошибки.</p>

## КАРТА-ПЛАН ТЕРРИТОРИИ

Сведения об уточняемых земельных участках, необходимые для исправления реестровых ошибок  
в сведениях о местоположении их границ

## 4. Пояснения к сведениям об уточняемом земельном участке с кадастровым номером 54:07:044120:4 :

1. —

## 1. Сведения о характерных точках границ уточняемого земельного участка с кадастровым номером 54:07:044120:5

Система координат МСК-субъект 54

Зона № 4

Обозначение характерных точек границ	Координаты, м				Метод определения координат	Формулы, примененные для расчета средней квадратической погрешности определения координат характерных точек границ ( $M_i$ ), с подставленными в такие формулы значениями и итоговые (вычисленные) значения $M$ , м	Описание закрепления точки
	содержатся в Едином государственном реестре недвижимости		определены в результате выполнения комплексных кадастровых работ				
	X	Y	X	Y			
1	2	3	4	5	6	7	8
н87У	—	—	430620,59	4224685,44	Метод спутниковых геодезических измерений (определений)	$M_t = (M_{t1} + M_{t2}) / 2 = (0,1 + 0,1) / 2 = 0,1$ м	—
н260У	—	—	430606,30	4224723,12	Метод спутниковых геодезических измерений (определений)	$M_t = (M_{t1} + M_{t2}) / 2 = (0,1 + 0,1) / 2 = 0,1$ м	—
н259У	—	—	430599,49	4224739,89	Метод спутниковых геодезических измерений (определений)	$M_t = (M_{t1} + M_{t2}) / 2 = (0,1 + 0,1) / 2 = 0,1$ м	—
н258У	—	—	430596,59	4224746,59	Метод спутниковых геодезических измерений (определений)	$M_t = (M_{t1} + M_{t2}) / 2 = (0,1 + 0,1) / 2 = 0,1$ м	—
н257У	—	—	430589,32	4224761,83	Метод спутниковых геодезических измерений (определений)	$M_t = (M_{t1} + M_{t2}) / 2 = (0,1 + 0,1) / 2 = 0,1$ м	—
н256У	—	—	430585,20	4224760,35	Метод спутниковых геодезических измерений	$M_t = (M_{t1} + M_{t2}) / 2 = (0,1 + 0,1) / 2 = 0,1$ м	—

## КАРТА-ПЛАН ТЕРРИТОРИИ

Сведения об уточняемых земельных участках, необходимые для исправления реестровых ошибок  
в сведениях о местоположении их границ

					(определений)		
н255У	—	—	430584,31	4224762,35	Метод спутниковых геодезических измерений (определений)	$Mt = (Mt1 + Mt2) / 2 = (0,1 + 0,1) / 2 = 0,1 \text{ м}$	—
н254У	—	—	430583,04	4224761,99	Метод спутниковых геодезических измерений (определений)	$Mt = (Mt1 + Mt2) / 2 = (0,1 + 0,1) / 2 = 0,1 \text{ м}$	—
н253У	—	—	430578,24	4224773,48	Метод спутниковых геодезических измерений (определений)	$Mt = (Mt1 + Mt2) / 2 = (0,1 + 0,1) / 2 = 0,1 \text{ м}$	—
н262У	—	—	430566,85	4224767,15	Метод спутниковых геодезических измерений (определений)	$Mt = (Mt1 + Mt2) / 2 = (0,1 + 0,1) / 2 = 0,1 \text{ м}$	—
н263У	—	—	430576,45	4224750,86	Метод спутниковых геодезических измерений (определений)	$Mt = (Mt1 + Mt2) / 2 = (0,1 + 0,1) / 2 = 0,1 \text{ м}$	—
н264У	—	—	430581,14	4224752,86	Метод спутниковых геодезических измерений (определений)	$Mt = (Mt1 + Mt2) / 2 = (0,1 + 0,1) / 2 = 0,1 \text{ м}$	—
н265У	—	—	430595,64	4224718,90	Метод спутниковых геодезических измерений (определений)	$Mt = (Mt1 + Mt2) / 2 = (0,1 + 0,1) / 2 = 0,1 \text{ м}$	—
н266У	—	—	430603,40	4224701,45	Метод спутниковых геодезических измерений (определений)	$Mt = (Mt1 + Mt2) / 2 = (0,1 + 0,1) / 2 = 0,1 \text{ м}$	—
н267У	—	—	430610,66	4224682,08	Метод спутниковых геодезических измерений (определений)	$Mt = (Mt1 + Mt2) / 2 = (0,1 + 0,1) / 2 = 0,1 \text{ м}$	—
285	430576,68	4224781,33	—	—	—	—	—

## КАРТА-ПЛАН ТЕРРИТОРИИ

Сведения об уточняемых земельных участках, необходимые для исправления реестровых ошибок  
в сведениях о местоположении их границ

286	430574,71	4224780,30	—	—	—	—	—
287	430565,34	4224774,91	—	—	—	—	—
288	430565,59	4224774,50	—	—	—	—	—
289	430575,03	4224758,69	—	—	—	—	—
290	430579,63	4224760,23	—	—	—	—	—
291	430591,50	4224733,21	—	—	—	—	—
292	430592,43	4224731,21	—	—	—	—	—
82	430607,92	4224689,32	—	—	—	—	—
293	430619,56	4224693,60	—	—	—	—	—
294	430603,35	4224735,59	—	—	—	—	—
295	430587,28	4224769,71	—	—	—	—	—
296	430583,53	4224768,49	—	—	—	—	—
297	430582,55	4224770,12	—	—	—	—	—
298	430580,78	4224769,81	—	—	—	—	—
299	430579,45	4224774,63	—	—	—	—	—
н87У	—	—	430620,59	4224685,44	Метод спутниковых геодезических измерений (определений)	$Mt = (Mt1 + Mt2) / 2 = (0,1 + 0,1) / 2 = 0,1 \text{ м}$	—

## 2. Сведения о частях границ уточняемого земельного участка с кадастровым номером 54:07:044120:5

Обозначение части границ		Горизонтальное проложение (S), м	Описание прохождения части границ	Сведения о согласовании местоположения границ(согласовано/спорное)
от т.	до т.			
1	2	3	4	5
н87У	н260У	40,30	—	согласовано
н260У	н259У	18,10	—	согласовано
н259У	н258У	7,30	—	согласовано
н258У	н257У	16,89	—	согласовано
н257У	н256У	4,38	—	согласовано
н256У	н255У	2,19	—	согласовано
н255У	н254У	1,32	—	согласовано
н254У	н253У	12,45	—	согласовано
н253У	н262У	13,03	—	согласовано
н262У	н263У	18,91	—	согласовано
н263У	н264У	5,10	—	согласовано
н264У	н265У	36,93	—	согласовано
н265У	н266У	19,10	—	согласовано

## КАРТА-ПЛАН ТЕРРИТОРИИ

Сведения об уточняемых земельных участках, необходимые для исправления реестровых ошибок  
в сведениях о местоположении их границ

н266У	н267У	20,69	—	согласовано
н267У	н87У	10,48	—	согласовано

## 3. Характеристики уточняемого земельного участка с кадастровым номером 54:07:044120:5

№ п/п	Наименование характеристик земельного участка	Значение характеристики
1	2	3
1.	Адрес земельного участка	—
1.1.	Сведения о местоположении земельного участка (при отсутствии адреса) в структурированном в соответствии с федеральной информационной адресной системой виде	обл. Новосибирская, р-н Искитимский, ст. Евсино, ул. Сенная, дом 24
1.2.	Дополнительные сведения о местоположении земельного участка	—
2.	Площадь земельного участка ± величина погрешности определения(вычисления) площади ( $P \pm \Delta P$ ), м <sup>2</sup>	1119±12
3.	Формула, примененная для вычисления предельной погрешности определения площади земельного участка, с подставленными значениями и итоговые (вычисленные) значения ( $\Delta P$ ), м <sup>2</sup>	$\Delta P = 3,5 \cdot M_t \cdot \sqrt{P_{\text{док}}} = 3,5 \cdot 0,10 \cdot \sqrt{1167} = 12$
4.	Площадь земельного участка согласно сведениям Единого государственного реестра недвижимости ( $P_{\text{кад}}$ ), м <sup>2</sup>	1167
5.	Оценка расхождения $P$ и $P_{\text{кад}}$ ( $P - P_{\text{кад}}$ ), м <sup>2</sup>	-48
6.	Предельный минимальный и максимальный размеры земельного участка ( $P_{\text{мин}}$ и $P_{\text{макс}}$ ), м <sup>2</sup>	$P_{\text{мин}}=400, P_{\text{макс}}=1500$
7.	Кадастровый или иной государственный учетный номер (инвентарный) здания, сооружения, объекта незавершенного строительства, расположенного на земельном участке	54:07:044120:79
8.	Вид (виды) разрешенного использования	для производства сельхозпродукции
8.1.	Дополнительные сведения об использовании земельного участка	—
9.	Сведения о земельных участках (землях общего пользования, территории общего пользования), посредством которых обеспечивается доступ	—
10.	Иные сведения	Местоположение и площадь границ земельного участка уточнено для исправления реестровой ошибки, в соответствии с фактическим местоположением на местности, согласно требованиям статьи 42.8 Федерального закона от 24.07.2007 № 221–ФЗ «О кадастровой деятельности». В результате исправления реестровой ошибки площади земельных участков изменены в пределах 10 % от сведений, содержащихся в ЕГРН или в пределах предельно минимальных размерах, установленных Правилами землепользования и застройки Евсинского сельсовета Искитимского района Новосибирской области. В соответствии со статьей 11.9 Земельного кодекса РФ недопустимо

## КАРТА-ПЛАН ТЕРРИТОРИИ

Сведения об уточняемых земельных участках, необходимые для исправления реестровых ошибок  
в сведениях о местоположении их границ

1	2	3
		появление между земельными участками пересечений (наложений), вклинивания, вкрапливания, изломанности границ, чересполосицы. И в связи с тем, что при образовании земельных участков не подразумевалось образование пересечений (наложений), вклинивания, вкрапливания, изломанности границ, чересполосицы между ними, выявленные нестыковки и наложения можно квалифицировать как реестровые ошибки.

## 4. Пояснения к сведениям об уточняемом земельном участке с кадастровым номером 54:07:044120:5 :

1. —

## 1. Сведения о характерных точках границ уточняемого земельного участка с кадастровым номером 54:07:044120:6

Система координат МСК-субъект 54

Зона № 4

Обозначение характерных точек границ	Координаты, м				Метод определения координат	Формулы, примененные для расчета средней квадратической погрешности определения координат характерных точек границ ( $M_i$ ), с подставленными в такие формулы значениями и итоговые (вычисленные) значения $M_i$ , м	Описание закрепления точки
	содержатся в Едином государственном реестре недвижимости		определены в результате выполнения комплексных кадастровых работ				
	X	Y	X	Y			
1	2	3	4	5	6	7	8
н85У	—	—	430635,56	4224675,43	Метод спутниковых геодезических измерений (определений)	$M_t = (M_{t1} + M_{t2}) / 2 = (0,1 + 0,1) / 2 = 0,1 \text{ м}$	—
н84У	—	—	430632,71	4224683,44	Метод спутниковых геодезических измерений (определений)	$M_t = (M_{t1} + M_{t2}) / 2 = (0,1 + 0,1) / 2 = 0,1 \text{ м}$	—
н83У	—	—	430621,32	4224715,19	Метод спутниковых геодезических измерений (определений)	$M_t = (M_{t1} + M_{t2}) / 2 = (0,1 + 0,1) / 2 = 0,1 \text{ м}$	—
н261У	—	—	430619,23	4224723,40	Метод спутниковых геодезических измерений (определений)	$M_t = (M_{t1} + M_{t2}) / 2 = (0,1 + 0,1) / 2 = 0,1 \text{ м}$	—



## КАРТА-ПЛАН ТЕРРИТОРИИ

Сведения об уточняемых земельных участках, необходимые для исправления реестровых ошибок  
в сведениях о местоположении их границ

н251У	—	—	430618,05	4224725,86	Метод спутниковых геодезических измерений (определений)	$Mt = (Mt1 + Mt2) / 2 = (0,1 + 0,1) / 2 = 0,1 \text{ м}$	—
н250У	—	—	430606,66	4224759,88	Метод спутниковых геодезических измерений (определений)	$Mt = (Mt1 + Mt2) / 2 = (0,1 + 0,1) / 2 = 0,1 \text{ м}$	—
н249У	—	—	430597,28	4224781,87	Метод спутниковых геодезических измерений (определений)	$Mt = (Mt1 + Mt2) / 2 = (0,1 + 0,1) / 2 = 0,1 \text{ м}$	—
н252У	—	—	430580,51	4224774,27	Метод спутниковых геодезических измерений (определений)	$Mt = (Mt1 + Mt2) / 2 = (0,1 + 0,1) / 2 = 0,1 \text{ м}$	—
н253У	—	—	430578,24	4224773,48	Метод спутниковых геодезических измерений (определений)	$Mt = (Mt1 + Mt2) / 2 = (0,1 + 0,1) / 2 = 0,1 \text{ м}$	—
н254У	—	—	430583,04	4224761,99	Метод спутниковых геодезических измерений (определений)	$Mt = (Mt1 + Mt2) / 2 = (0,1 + 0,1) / 2 = 0,1 \text{ м}$	—
н255У	—	—	430584,31	4224762,35	Метод спутниковых геодезических измерений (определений)	$Mt = (Mt1 + Mt2) / 2 = (0,1 + 0,1) / 2 = 0,1 \text{ м}$	—
н256У	—	—	430585,20	4224760,35	Метод спутниковых геодезических измерений (определений)	$Mt = (Mt1 + Mt2) / 2 = (0,1 + 0,1) / 2 = 0,1 \text{ м}$	—
н257У	—	—	430589,32	4224761,83	Метод спутниковых геодезических измерений (определений)	$Mt = (Mt1 + Mt2) / 2 = (0,1 + 0,1) / 2 = 0,1 \text{ м}$	—
н258У	—	—	430596,59	4224746,59	Метод спутниковых геодезических измерений (определений)	$Mt = (Mt1 + Mt2) / 2 = (0,1 + 0,1) / 2 = 0,1 \text{ м}$	—

## КАРТА-ПЛАН ТЕРРИТОРИИ

Сведения об уточняемых земельных участках, необходимые для исправления реестровых ошибок  
в сведениях о местоположении их границ

					измерений (определений)		
н259У	—	—	430599,49	4224739,89	Метод спутниковых геодезических измерений (определений)	$Mt = (Mt1 + Mt2) / 2 = (0,1 + 0,1) / 2 = 0,1 \text{ м}$	—
н260У	—	—	430606,30	4224723,12	Метод спутниковых геодезических измерений (определений)	$Mt = (Mt1 + Mt2) / 2 = (0,1 + 0,1) / 2 = 0,1 \text{ м}$	—
н87У	—	—	430620,59	4224685,44	Метод спутниковых геодезических измерений (определений)	$Mt = (Mt1 + Mt2) / 2 = (0,1 + 0,1) / 2 = 0,1 \text{ м}$	—
н86У	—	—	430626,28	4224670,89	Метод спутниковых геодезических измерений (определений)	$Mt = (Mt1 + Mt2) / 2 = (0,1 + 0,1) / 2 = 0,1 \text{ м}$	—
275	430594,86	4224789,63	—	—	—	—	—
284	430577,24	4224781,25	—	—	—	—	—
283	430581,44	4224770,06	—	—	—	—	—
282	430582,76	4224770,96	—	—	—	—	—
281	430583,92	4224769,27	—	—	—	—	—
280	430587,64	4224770,84	—	—	—	—	—
279	430603,80	4224735,94	—	—	—	—	—
278	430609,76	4224720,63	—	—	—	—	—
86	430620,32	4224693,43	—	—	—	—	—
85	430626,30	4224679,40	—	—	—	—	—
84	430635,06	4224684,09	—	—	—	—	—
83	430620,53	4224725,12	—	—	—	—	—
277	430617,17	4224734,62	—	—	—	—	—
276	430604,70	4224768,85	—	—	—	—	—
н85У	—	—	430635,56	4224675,43	Метод спутниковых геодезических измерений (определений)	$Mt = (Mt1 + Mt2) / 2 = (0,1 + 0,1) / 2 = 0,1 \text{ м}$	—

## КАРТА-ПЛАН ТЕРРИТОРИИ

Сведения об уточняемых земельных участках, необходимые для исправления реестровых ошибок  
в сведениях о местоположении их границ

## 2. Сведения о частях границ уточняемого земельного участка с кадастровым номером 54:07:044120:6

Обозначение части границ		Горизонтальное проложение (S), м	Описание прохождения части границ	Сведения о согласовании местоположения границ(согласовано/спорное)
от т.	до т.			
1	2	3	4	5
н85У	н84У	8,50	—	согласовано
н84У	н83У	33,73	—	согласовано
н83У	н261У	8,47	—	согласовано
н261У	н251У	2,73	—	согласовано
н251У	н250У	35,88	—	согласовано
н250У	н249У	23,91	—	согласовано
н249У	н252У	18,41	—	согласовано
н252У	н253У	2,40	—	согласовано
н253У	н254У	12,45	—	согласовано
н254У	н255У	1,32	—	согласовано
н255У	н256У	2,19	—	согласовано
н256У	н257У	4,38	—	согласовано
н257У	н258У	16,89	—	согласовано
н258У	н259У	7,30	—	согласовано
н259У	н260У	18,10	—	согласовано
н260У	н87У	40,30	—	согласовано
н87У	н86У	15,62	—	согласовано
н86У	н85У	10,33	—	согласовано

## 3. Характеристики уточняемого земельного участка с кадастровым номером 54:07:044120:6

№ п/п	Наименование характеристик земельного участка	Значение характеристики
1	2	3
1.	Адрес земельного участка	—
1.1.	Сведения о местоположении земельного участка (при отсутствии адреса) в структурированном в соответствии с федеральной информационной адресной системой виде	обл. Новосибирская, р-н Искитимский, ст. Евсино, ул. Сенная, дом 22
1.2.	Дополнительные сведения о местоположении земельного участка	—
2.	Площадь земельного участка ± величина погрешности определения(вычисления) площади ( $P \pm \Delta P$ ), м <sup>2</sup>	1501±13
3.	Формула, примененная для вычисления предельной погрешности определения площади земельного участка, с подставленными значениями и итоговые (вычисленные) значения ( $\Delta P$ ), м <sup>2</sup>	$\Delta P = 3,5 \cdot M_t \cdot \sqrt{P_{\text{док}}} = 3,5 \cdot 0,10 \cdot \sqrt{1480} = 13$

## КАРТА-ПЛАН ТЕРРИТОРИИ

Сведения об уточняемых земельных участках, необходимые для исправления реестровых ошибок  
в сведениях о местоположении их границ

1	2	3
4.	Площадь земельного участка согласно сведениям Единого государственного реестра недвижимости (Ркад), м <sup>2</sup>	1480
5.	Оценка расхождения Р и Ркад (Р – Ркад), м <sup>2</sup>	21
6.	Предельный минимальный и максимальный размеры земельного участка (Рмин и Рмакс), м <sup>2</sup>	Рмин=400, Рмакс=1500
7.	Кадастровый или иной государственный учетный номер (инвентарный) здания, сооружения, объекта незавершенного строительства, расположенного на земельном участке	54:07:044120:118
8.	Вид (виды) разрешенного использования	Для индивидуального жилищного строительства
8.1.	Дополнительные сведения об использовании земельного участка	—
9.	Сведения о земельных участках (землях общего пользования, территории общего пользования), посредством которых обеспечивается доступ	—
10.	Иные сведения	<p>Местоположение и площадь границ земельного участка уточнено для исправления реестровой ошибки, в соответствии с фактическим местоположением на местности, согласно требованиям статьи 42.8 Федерального закона от 24.07.2007 № 221–ФЗ «О кадастровой деятельности».</p> <p>В результате исправления реестровой ошибки площади земельных участков изменены в пределах 10 % от сведений, содержащихся в ЕГРН или в пределах предельно минимальных размерах, установленных Правилами землепользования и застройки Евсинского сельсовета Искитимского района Новосибирской области.</p> <p>В соответствии со статьей 11.9 Земельного кодекса РФ недопустимо появление между земельными участками пересечений (наложений), вклинивания, вкрапливания, изломанности границ, чересполосицы. И в связи с тем, что при образовании земельных участков не подразумевалось образование пересечений (наложений), вклинивания, вкрапливания, изломанности границ, чересполосицы между ними, выявленные нестыковки и наложения можно квалифицировать как реестровые ошибки.</p>

## 4. Пояснения к сведениям об уточняемом земельном участке с кадастровым номером 54:07:044120:6 :

1. —

## 1. Сведения о характерных точках границ уточняемого земельного участка с кадастровым номером 54:07:044120:7

Система координат МСК-субъект 54

Зона № 4

## КАРТА-ПЛАН ТЕРРИТОРИИ

Сведения об уточняемых земельных участках, необходимые для исправления реестровых ошибок  
в сведениях о местоположении их границ

Обозначение характерных точек границ	Координаты, м				Метод определения координат	Формулы, примененные для расчета средней квадратической погрешности определения координат характерных точек границ ( $M_i$ ), с подставленными в такие формулы значениями и итоговые (вычисленные) значения $M_t$ , м	Описание закрепления точки
	содержатся в Едином государственном реестре недвижимости		определены в результате выполнения комплексных кадастровых работ				
	X	Y	X	Y			
1	2	3	4	5	6	7	8
н267У	—	—	430610,66	4224682,08	Метод спутниковых геодезических измерений (определений)	$M_t = (M_{t1} + M_{t2}) / 2 = (0,1 + 0,1) / 2 = 0,1$ м	—
н266У	—	—	430603,40	4224701,45	Метод спутниковых геодезических измерений (определений)	$M_t = (M_{t1} + M_{t2}) / 2 = (0,1 + 0,1) / 2 = 0,1$ м	—
н265У	—	—	430595,64	4224718,90	Метод спутниковых геодезических измерений (определений)	$M_t = (M_{t1} + M_{t2}) / 2 = (0,1 + 0,1) / 2 = 0,1$ м	—
н264У	—	—	430581,14	4224752,86	Метод спутниковых геодезических измерений (определений)	$M_t = (M_{t1} + M_{t2}) / 2 = (0,1 + 0,1) / 2 = 0,1$ м	—
н263У	—	—	430576,45	4224750,86	Метод спутниковых геодезических измерений (определений)	$M_t = (M_{t1} + M_{t2}) / 2 = (0,1 + 0,1) / 2 = 0,1$ м	—
н262У	—	—	430566,85	4224767,15	Метод спутниковых геодезических измерений (определений)	$M_t = (M_{t1} + M_{t2}) / 2 = (0,1 + 0,1) / 2 = 0,1$ м	—
н268У	—	—	430556,36	4224761,51	Метод спутниковых геодезических измерений (определений)	$M_t = (M_{t1} + M_{t2}) / 2 = (0,1 + 0,1) / 2 = 0,1$ м	—
н269У	—	—	430569,33	4224737,25	Метод спутниковых	$M_t = (M_{t1} + M_{t2}) / 2 = (0,1 + 0,1) / 2 =$	—

## КАРТА-ПЛАН ТЕРРИТОРИИ

Сведения об уточняемых земельных участках, необходимые для исправления реестровых ошибок  
в сведениях о местоположении их границ

					геодезических измерений (определений)	0,1 м	
н270У	—	—	430574,45	4224726,87	Метод спутниковых геодезических измерений (определений)	$Mt = (Mt1 + Mt2) / 2 = (0,1 + 0,1) / 2 = 0,1 \text{ м}$	—
н271У	—	—	430578,82	4224716,16	Метод спутниковых геодезических измерений (определений)	$Mt = (Mt1 + Mt2) / 2 = (0,1 + 0,1) / 2 = 0,1 \text{ м}$	—
н272У	—	—	430589,68	4224694,44	Метод спутниковых геодезических измерений (определений)	$Mt = (Mt1 + Mt2) / 2 = (0,1 + 0,1) / 2 = 0,1 \text{ м}$	—
н273У	—	—	430595,85	4224683,10	Метод спутниковых геодезических измерений (определений)	$Mt = (Mt1 + Mt2) / 2 = (0,1 + 0,1) / 2 = 0,1 \text{ м}$	—
н274У	—	—	430598,76	4224678,14	Метод спутниковых геодезических измерений (определений)	$Mt = (Mt1 + Mt2) / 2 = (0,1 + 0,1) / 2 = 0,1 \text{ м}$	—
н88У	—	—	430606,30	4224680,72	Метод спутниковых геодезических измерений (определений)	$Mt = (Mt1 + Mt2) / 2 = (0,1 + 0,1) / 2 = 0,1 \text{ м}$	—
76	430606,13	4224688,55	—	—	—	—	—
82	430607,92	4224689,32	—	—	—	—	—
292	430592,43	4224731,21	—	—	—	—	—
291	430591,50	4224733,21	—	—	—	—	—
290	430579,63	4224760,23	—	—	—	—	—
289	430575,03	4224758,69	—	—	—	—	—
288	430565,59	4224774,50	—	—	—	—	—
303	430557,77	4224769,65	—	—	—	—	—
302	430560,82	4224765,21	—	—	—	—	—
301	430575,01	4224737,26	—	—	—	—	—

## КАРТА-ПЛАН ТЕРРИТОРИИ

Сведения об уточняемых земельных участках, необходимые для исправления реестровых ошибок  
в сведениях о местоположении их границ

300	430579,29	4224728,59	—	—	—	—	—
100	430597,20	4224684,77	—	—	—	—	—
н267У	—	—	430610,66	4224682,08	Метод спутниковых геодезических измерений (определений)	$M_t = (M_{t1} + M_{t2}) / 2 = (0,1 + 0,1) / 2 = 0,1 \text{ м}$	—

## 2. Сведения о частях границ уточняемого земельного участка с кадастровым номером 54:07:044120:7

Обозначение части границ		Горизонтальное проложение (S), м	Описание прохождения части границ	Сведения о согласовании местоположения границ(согласовано/спорное)
от т.	до т.			
1	2	3	4	5
н267У	н266У	20,69	—	согласовано
н266У	н265У	19,10	—	согласовано
н265У	н264У	36,93	—	согласовано
н264У	н263У	5,10	—	согласовано
н263У	н262У	18,91	—	согласовано
н262У	н268У	11,91	—	согласовано
н268У	н269У	27,51	—	согласовано
н269У	н270У	11,57	—	согласовано
н270У	н271У	11,57	—	согласовано
н271У	н272У	24,28	—	согласовано
н272У	н273У	12,91	—	согласовано
н273У	н274У	5,75	—	согласовано
н274У	н88У	7,97	—	согласовано
н88У	н267У	4,57	—	согласовано

## 3. Характеристики уточняемого земельного участка с кадастровым номером 54:07:044120:7

№ п/п	Наименование характеристик земельного участка	Значение характеристики
1	2	3
1.	Адрес земельного участка	—
1.1.	Сведения о местоположении земельного участка (при отсутствии адреса) в структурированном в соответствии с федеральной информационной адресной системой виде	обл. Новосибирская, р-н Искитимский, ст. Евсино, ул. Сенная, дом 26
1.2.	Дополнительные сведения о местоположении земельного участка	—
2.	Площадь земельного участка ± величина погрешности определения(вычисления) площади ( $P \pm \Delta P$ ), м <sup>2</sup>	1430±13
3.	Формула, примененная для вычисления предельной погрешности определения	$\Delta P = 3,5 \cdot M_t \cdot \sqrt{P_{\text{Док}}} = 3,5 \cdot 0,10 \cdot \sqrt{1426} = 13$

## КАРТА-ПЛАН ТЕРРИТОРИИ

Сведения об уточняемых земельных участках, необходимые для исправления реестровых ошибок  
в сведениях о местоположении их границ

1	2	3
	площади земельного участка, с подставленными значениями и итоговые (вычисленные) значения ( $\Delta P$ ), м <sup>2</sup>	
4.	Площадь земельного участка согласно сведениям Единого государственного реестра недвижимости ( <b>Ркад</b> ), м <sup>2</sup>	1426
5.	Оценка расхождения <b>P</b> и <b>Ркад</b> ( <b>P – Ркад</b> ), м <sup>2</sup>	4
6.	Предельный минимальный и максимальный размеры земельного участка ( <b>Рмин</b> и <b>Рмакс</b> ), м <sup>2</sup>	Рмин=400, Рмакс=1500
7.	Кадастровый или иной государственный учетный номер (инвентарный) здания, сооружения, объекта незавершенного строительства, расположенного на земельном участке	54:07:044120:64
8.	Вид (виды) разрешенного использования	Для ведения личного подсобного хозяйства
8.1.	Дополнительные сведения об использовании земельного участка	—
9.	Сведения о земельных участках (землях общего пользования, территории общего пользования), посредством которых обеспечивается доступ	—
10.	Иные сведения	<p>Местоположение и площадь границ земельного участка уточнено для исправления реестровой ошибки, в соответствии с фактическим местоположением на местности, согласно требованиям статьи 42.8 Федерального закона от 24.07.2007 № 221–ФЗ «О кадастровой деятельности».</p> <p>В результате исправления реестровой ошибки площади земельных участков изменены в пределах 10 % от сведений, содержащихся в ЕГРН или в пределах предельно минимальных размерах, установленных Правилами землепользования и застройки Евсинского сельсовета Искитимского района Новосибирской области.</p> <p>В соответствии со статьей 11.9 Земельного кодекса РФ недопустимо появление между земельными участками пересечений (наложений), вклинивания, вкрапливания, изломанности границ, чересполосицы. И в связи с тем, что при образовании земельных участков не подразумевалось образование пересечений (наложений), вклинивания, вкрапливания, изломанности границ, чересполосицы между ними, выявленные нестыковки и наложения можно квалифицировать как реестровые ошибки.</p>

## 4. Пояснения к сведениям об уточняемом земельном участке с кадастровым номером 54:07:044120:7 :

1. —

## 1. Сведения о характерных точках границ уточняемого земельного участка с кадастровым номером 54:07:044120:8

Система координат МСК-субъект 54

Зона № 4



## КАРТА-ПЛАН ТЕРРИТОРИИ

Сведения об уточняемых земельных участках, необходимые для исправления реестровых ошибок  
в сведениях о местоположении их границ

Обозначение характерных точек границ	Координаты, м				Метод определения координат	Формулы, примененные для расчета средней квадратической погрешности определения координат характерных точек границ ( $M_t$ ), с подставленными в такие формулы значениями и итоговые (вычисленные) значения $M_t$ , м	Описание закрепления точки
	содержатся в Едином государственном реестре недвижимости		определены в результате выполнения комплексных кадастровых работ				
	X	Y	X	Y			
1	2	3	4	5	6	7	8
н273У	—	—	430595,85	4224683,10	Метод спутниковых геодезических измерений (определений)	$M_t = (M_{t1} + M_{t2}) / 2 = (0,1 + 0,1) / 2 = 0,1 \text{ м}$	—
н272У	—	—	430589,68	4224694,44	Метод спутниковых геодезических измерений (определений)	$M_t = (M_{t1} + M_{t2}) / 2 = (0,1 + 0,1) / 2 = 0,1 \text{ м}$	—
н271У	—	—	430578,82	4224716,16	Метод спутниковых геодезических измерений (определений)	$M_t = (M_{t1} + M_{t2}) / 2 = (0,1 + 0,1) / 2 = 0,1 \text{ м}$	—
н270У	—	—	430574,45	4224726,87	Метод спутниковых геодезических измерений (определений)	$M_t = (M_{t1} + M_{t2}) / 2 = (0,1 + 0,1) / 2 = 0,1 \text{ м}$	—
н269У	—	—	430569,33	4224737,25	Метод спутниковых геодезических измерений (определений)	$M_t = (M_{t1} + M_{t2}) / 2 = (0,1 + 0,1) / 2 = 0,1 \text{ м}$	—
н268У	—	—	430556,36	4224761,51	Метод спутниковых геодезических измерений (определений)	$M_t = (M_{t1} + M_{t2}) / 2 = (0,1 + 0,1) / 2 = 0,1 \text{ м}$	—
н275У	—	—	430537,11	4224748,96	Метод спутниковых геодезических измерений (определений)	$M_t = (M_{t1} + M_{t2}) / 2 = (0,1 + 0,1) / 2 = 0,1 \text{ м}$	—
н276У	—	—	430555,20	4224719,43	Метод спутниковых	$M_t = (M_{t1} + M_{t2}) / 2 = (0,1 + 0,1) / 2 =$	—

## КАРТА-ПЛАН ТЕРРИТОРИИ

Сведения об уточняемых земельных участках, необходимые для исправления реестровых ошибок  
в сведениях о местоположении их границ

					геодезических измерений (определений)	0,1 м	
н277У	—	—	430576,50	4224678,09	Метод спутниковых геодезических измерений (определений)	$Mt = (Mt1 + Mt2) / 2 = (0,1 + 0,1) / 2 = 0,1 \text{ м}$	—
н278У	—	—	430578,35	4224674,34	Метод спутниковых геодезических измерений (определений)	$Mt = (Mt1 + Mt2) / 2 = (0,1 + 0,1) / 2 = 0,1 \text{ м}$	—
100	430597,20	4224684,77	—	—	—	—	—
300	430579,29	4224728,59	—	—	—	—	—
301	430575,01	4224737,26	—	—	—	—	—
302	430560,82	4224765,21	—	—	—	—	—
303	430557,77	4224769,65	—	—	—	—	—
306	430538,77	4224757,89	—	—	—	—	—
305	430556,05	4224729,12	—	—	—	—	—
304	430578,18	4224687,38	—	—	—	—	—
98	430583,07	4224678,16	—	—	—	—	—
н273У	—	—	430595,85	4224683,10	Метод спутниковых геодезических измерений (определений)	$Mt = (Mt1 + Mt2) / 2 = (0,1 + 0,1) / 2 = 0,1 \text{ м}$	—

## 2. Сведения о частях границ уточняемого земельного участка с кадастровым номером 54:07:044120:8

Обозначение части границ		Горизонтальное положение (S), м	Описание прохождения части границ	Сведения о согласовании местоположения границ (согласовано/спорное)
от т.	до т.			
1	2	3	4	5
н273У	н272У	12,91	—	согласовано
н272У	н271У	24,28	—	согласовано
н271У	н270У	11,57	—	согласовано
н270У	н269У	11,57	—	согласовано
н269У	н268У	27,51	—	согласовано
н268У	н275У	22,98	—	согласовано
н275У	н276У	34,63	—	согласовано
н276У	н277У	46,50	—	согласовано

## КАРТА-ПЛАН ТЕРРИТОРИИ

Сведения об уточняемых земельных участках, необходимые для исправления реестровых ошибок  
в сведениях о местоположении их границ

н277У	н278У	4,18	—	согласовано
н278У	н273У	19,57	—	согласовано

## 3. Характеристики уточняемого земельного участка с кадастровым номером 54:07:044120:8

№ п/п	Наименование характеристик земельного участка	Значение характеристики
1	2	3
1.	Адрес земельного участка	—
1.1.	Сведения о местоположении земельного участка (при отсутствии адреса) в структурированном в соответствии с федеральной информационной адресной системой виде	обл. Новосибирская, р-н Искитимский, ст. Евсино, ул. Сенная, дом 28
1.2.	Дополнительные сведения о местоположении земельного участка	—
2.	Площадь земельного участка ± величина погрешности определения (вычисления) площади ( $P \pm \Delta P$ ), м <sup>2</sup>	1774±15
3.	Формула, примененная для вычисления предельной погрешности определения площади земельного участка, с подставленными значениями и итоговые (вычисленные) значения ( $\Delta P$ ), м <sup>2</sup>	$\Delta P = 3,5 \cdot M_t \cdot \sqrt{P_{\text{док}}} = 3,5 \cdot 0,10 \cdot \sqrt{1817} = 15$
4.	Площадь земельного участка согласно сведениям Единого государственного реестра недвижимости ( $P_{\text{кад}}$ ), м <sup>2</sup>	1817
5.	Оценка расхождения $P$ и $P_{\text{кад}}$ ( $P - P_{\text{кад}}$ ), м <sup>2</sup>	-43
6.	Предельный минимальный и максимальный размеры земельного участка ( $P_{\text{мин}}$ и $P_{\text{макс}}$ ), м <sup>2</sup>	$P_{\text{мин}}=400$ , $P_{\text{макс}}=1500$
7.	Кадастровый или иной государственный учетный номер (инвентарный) здания, сооружения, объекта незавершенного строительства, расположенного на земельном участке	54:07:044120:342
8.	Вид (виды) разрешенного использования	для ведения личного подсобного хозяйства
8.1.	Дополнительные сведения об использовании земельного участка	—
9.	Сведения о земельных участках (землях общего пользования, территории общего пользования), посредством которых обеспечивается доступ	—
10.	Иные сведения	Местоположение и площадь границ земельного участка уточнено для исправления реестровой ошибки, в соответствии с фактическим местоположением на местности, согласно требованиям статьи 42.8 Федерального закона от 24.07.2007 № 221-ФЗ «О кадастровой деятельности». В результате исправления реестровой ошибки площади земельных участков изменены в пределах 10 % от сведений, содержащихся в ЕГРН или в пределах предельно минимальных размерах, установленных Правилами землепользования и застройки Евсинского сельсовета Искитимского района Новосибирской области. В соответствии со статьей 11.9 Земельного кодекса РФ недопустимо

## КАРТА-ПЛАН ТЕРРИТОРИИ

Сведения об уточняемых земельных участках, необходимые для исправления реестровых ошибок  
в сведениях о местоположении их границ

1	2	3
		появление между земельными участками пересечений (наложений), вклинивания, вкрапливания, изломанности границ, чересполосицы. И в связи с тем, что при образовании земельных участков не подразумевалось образование пересечений (наложений), вклинивания, вкрапливания, изломанности границ, чересполосицы между ними, выявленные нестыковки и наложения можно квалифицировать как реестровые ошибки.

## 4. Пояснения к сведениям об уточняемом земельном участке с кадастровым номером 54:07:044120:8 :

1. —

## 1. Сведения о характерных точках границ уточняемого земельного участка с кадастровым номером 54:07:044120:9

Система координат МСК-субъект 54

Зона № 4

Обозначение характерных точек границ	Координаты, м				Метод определения координат	Формулы, примененные для расчета средней квадратической погрешности определения координат характерных точек границ ( $M_i$ ), с подставленными в такие формулы значениями и итоговые (вычисленные) значения $M_i$ , м	Описание закрепления точки
	содержатся в Едином государственном реестре недвижимости		определены в результате выполнения комплексных кадастровых работ				
	X	Y	X	Y			
1	2	3	4	5	6	7	8
н81У	—	—	430658,61	4224660,32	Метод спутниковых геодезических измерений (определений)	$M_t = (M_{t1} + M_{t2}) / 2 = (0,1 + 0,1) / 2 = 0,1 \text{ м}$	—
н80У	—	—	430658,24	4224661,71	Метод спутниковых геодезических измерений (определений)	$M_t = (M_{t1} + M_{t2}) / 2 = (0,1 + 0,1) / 2 = 0,1 \text{ м}$	—
н79У	—	—	430650,27	4224680,88	Метод спутниковых геодезических измерений (определений)	$M_t = (M_{t1} + M_{t2}) / 2 = (0,1 + 0,1) / 2 = 0,1 \text{ м}$	—
н78У	—	—	430646,06	4224694,59	Метод спутниковых геодезических измерений (определений)	$M_t = (M_{t1} + M_{t2}) / 2 = (0,1 + 0,1) / 2 = 0,1 \text{ м}$	—

## КАРТА-ПЛАН ТЕРРИТОРИИ

Сведения об уточняемых земельных участках, необходимые для исправления реестровых ошибок  
в сведениях о местоположении их границ

н77У	—	—	430646,58	4224694,70	Метод спутниковых геодезических измерений (определений)	$Mt = (Mt1 + Mt2) / 2 = (0,1 + 0,1) / 2 = 0,1 \text{ м}$	—
н76У	—	—	430641,57	4224712,07	Метод спутниковых геодезических измерений (определений)	$Mt = (Mt1 + Mt2) / 2 = (0,1 + 0,1) / 2 = 0,1 \text{ м}$	—
н82У	—	—	430638,78	4224722,01	Метод спутниковых геодезических измерений (определений)	$Mt = (Mt1 + Mt2) / 2 = (0,1 + 0,1) / 2 = 0,1 \text{ м}$	—
н83У	—	—	430621,32	4224715,19	Метод спутниковых геодезических измерений (определений)	$Mt = (Mt1 + Mt2) / 2 = (0,1 + 0,1) / 2 = 0,1 \text{ м}$	—
н84У	—	—	430632,71	4224683,44	Метод спутниковых геодезических измерений (определений)	$Mt = (Mt1 + Mt2) / 2 = (0,1 + 0,1) / 2 = 0,1 \text{ м}$	—
н85У	—	—	430635,56	4224675,43	Метод спутниковых геодезических измерений (определений)	$Mt = (Mt1 + Mt2) / 2 = (0,1 + 0,1) / 2 = 0,1 \text{ м}$	—
н86У	—	—	430626,28	4224670,89	Метод спутниковых геодезических измерений (определений)	$Mt = (Mt1 + Mt2) / 2 = (0,1 + 0,1) / 2 = 0,1 \text{ м}$	—
н87У	—	—	430620,59	4224685,44	Метод спутниковых геодезических измерений (определений)	$Mt = (Mt1 + Mt2) / 2 = (0,1 + 0,1) / 2 = 0,1 \text{ м}$	—
н267У	—	—	430610,66	4224682,08	Метод спутниковых геодезических измерений (определений)	$Mt = (Mt1 + Mt2) / 2 = (0,1 + 0,1) / 2 = 0,1 \text{ м}$	—
н88У	—	—	430606,30	4224680,72	Метод спутниковых геодезических измерений (определений)	$Mt = (Mt1 + Mt2) / 2 = (0,1 + 0,1) / 2 = 0,1 \text{ м}$	—

## КАРТА-ПЛАН ТЕРРИТОРИИ

Сведения об уточняемых земельных участках, необходимые для исправления реестровых ошибок  
в сведениях о местоположении их границ

					измерений (определений)		
н89У	—	—	430612,99	4224666,65	Метод спутниковых геодезических измерений (определений)	$Mt = (Mt1 + Mt2) / 2 = (0,1 + 0,1) / 2 = 0,1 \text{ м}$	—
н90У	—	—	430610,04	4224664,85	Метод спутниковых геодезических измерений (определений)	$Mt = (Mt1 + Mt2) / 2 = (0,1 + 0,1) / 2 = 0,1 \text{ м}$	—
н91У	—	—	430617,37	4224649,99	Метод спутниковых геодезических измерений (определений)	$Mt = (Mt1 + Mt2) / 2 = (0,1 + 0,1) / 2 = 0,1 \text{ м}$	—
н92У	—	—	430617,98	4224650,26	Метод спутниковых геодезических измерений (определений)	$Mt = (Mt1 + Mt2) / 2 = (0,1 + 0,1) / 2 = 0,1 \text{ м}$	—
н93У	—	—	430619,06	4224648,08	Метод спутниковых геодезических измерений (определений)	$Mt = (Mt1 + Mt2) / 2 = (0,1 + 0,1) / 2 = 0,1 \text{ м}$	—
н94У	—	—	430621,80	4224642,60	Метод спутниковых геодезических измерений (определений)	$Mt = (Mt1 + Mt2) / 2 = (0,1 + 0,1) / 2 = 0,1 \text{ м}$	—
75	430621,34	4224651,26	—	—	—	—	—
69	430656,93	4224667,66	—	—	—	—	—
70	430653,84	4224673,66	—	—	—	—	—
71	430649,51	4224687,36	—	—	—	—	—
72	430640,23	4224718,36	—	—	—	—	—
87	430636,41	4224729,72	—	—	—	—	—
81	430621,76	4224726,31	—	—	—	—	—
83	430620,53	4224725,12	—	—	—	—	—
84	430635,06	4224684,09	—	—	—	—	—
85	430626,30	4224679,40	—	—	—	—	—
86	430620,32	4224693,43	—	—	—	—	—

## КАРТА-ПЛАН ТЕРРИТОРИИ

Сведения об уточняемых земельных участках, необходимые для исправления реестровых ошибок  
в сведениях о местоположении их границ

82	430607,92	4224689,32	—	—	—	—	—
76	430606,13	4224688,55	—	—	—	—	—
77	430612,68	4224673,55	—	—	—	—	—
78	430610,53	4224671,74	—	—	—	—	—
79	430616,84	4224658,70	—	—	—	—	—
80	430617,45	4224658,97	—	—	—	—	—
н81У	—	—	430658,61	4224660,32	Метод спутниковых геодезических измерений (определений)	$Mt = (Mt1 + Mt2) / 2 = (0,1 + 0,1) / 2 = 0,1 \text{ м}$	—

## 2. Сведения о частях границ уточняемого земельного участка с кадастровым номером 54:07:044120:9

Обозначение части границ		Горизонтальное проложение (S), м	Описание прохождения части границ	Сведения о согласовании местоположения границ(согласовано/спорное)
от т.	до т.			
1	2	3	4	5
н81У	н80У	1,44	—	согласовано
н80У	н79У	20,76	—	согласовано
н79У	н78У	14,34	—	согласовано
н78У	н77У	0,53	—	согласовано
н77У	н76У	18,08	—	согласовано
н76У	н82У	10,32	—	согласовано
н82У	н83У	18,74	—	согласовано
н83У	н84У	33,73	—	согласовано
н84У	н85У	8,50	—	согласовано
н85У	н86У	10,33	—	согласовано
н86У	н87У	15,62	—	согласовано
н87У	н267У	10,48	—	согласовано
н267У	н88У	4,57	—	согласовано
н88У	н89У	15,58	—	согласовано
н89У	н90У	3,46	—	согласовано
н90У	н91У	16,57	—	согласовано
н91У	н92У	0,67	—	согласовано
н92У	н93У	2,43	—	согласовано
н93У	н94У	6,13	—	согласовано
н94У	н81У	40,85	—	согласовано

## КАРТА-ПЛАН ТЕРРИТОРИИ

Сведения об уточняемых земельных участках, необходимые для исправления реестровых ошибок  
в сведениях о местоположении их границ

## 3. Характеристики уточняемого земельного участка с кадастровым номером 54:07:044120:9

№ п/п	Наименование характеристик земельного участка	Значение характеристики
1	2	3
1.	Адрес земельного участка	—
1.1.	Сведения о местоположении земельного участка (при отсутствии адреса) в структурированном в соответствии с федеральной информационной адресной системой виде	обл. Новосибирская, р-н Искитимский, ст. Евсино, ул. Кирова, дом 11а
1.2.	Дополнительные сведения о местоположении земельного участка	—
2.	Площадь земельного участка ± величина погрешности определения(вычисления) площади ( $P \pm \Delta P$ ), м <sup>2</sup>	1957±16
3.	Формула, примененная для вычисления предельной погрешности определения площади земельного участка, с подставленными значениями и итоговые (вычисленные) значения ( $\Delta P$ ), м <sup>2</sup>	$\Delta P = 3,5 \cdot M_t \cdot \sqrt{P_{\text{док}}} = 3,5 \cdot 0,10 \cdot \sqrt{2136} = 16$
4.	Площадь земельного участка согласно сведениям Единого государственного реестра недвижимости ( $P_{\text{кад}}$ ), м <sup>2</sup>	2136
5.	Оценка расхождения $P$ и $P_{\text{кад}}$ ( $P - P_{\text{кад}}$ ), м <sup>2</sup>	-179
6.	Предельный минимальный и максимальный размеры земельного участка ( $P_{\text{мин}}$ и $P_{\text{макс}}$ ), м <sup>2</sup>	$P_{\text{мин}}=400$ , $P_{\text{макс}}=1500$
7.	Кадастровый или иной государственный учетный номер (инвентарный) здания, сооружения, объекта незавершенного строительства, расположенного на земельном участке	54:07:044120:58
8.	Вид (виды) разрешенного использования	Для ведения личного подсобного хозяйства
8.1.	Дополнительные сведения об использовании земельного участка	—
9.	Сведения о земельных участках (землях общего пользования, территории общего пользования), посредством которых обеспечивается доступ	—
10.	Иные сведения	Местоположение и площадь границ земельного участка уточнено для исправления реестровой ошибки, в соответствии с фактическим местоположением на местности, согласно требованиям статьи 42.8 Федерального закона от 24.07.2007 № 221-ФЗ «О кадастровой деятельности». В результате исправления реестровой ошибки площади земельных участков изменены в пределах 10 % от сведений, содержащихся в ЕГРН или в пределах предельно минимальных размерах, установленных Правилами землепользования и застройки Евсинского сельсовета Искитимского района Новосибирской области. В соответствии со статьей 11.9 Земельного кодекса РФ недопустимо появление между земельными участками пересечений (наложений), вклинивания, вкрапливания, изломанности границ, чересполосицы. И в связи



## КАРТА-ПЛАН ТЕРРИТОРИИ

Сведения об уточняемых земельных участках, необходимые для исправления реестровых ошибок  
в сведениях о местоположении их границ

1	2	3
		с тем, что при образовании земельных участков не подразумевалось образование пересечений (наложений), вклинивания, вкрапливания, изломанности границ, чересполосицы между ними, выявленные нестыковки и наложения можно квалифицировать как реестровые ошибки.

## 4. Пояснения к сведениям об уточняемом земельном участке с кадастровым номером 54:07:044120:9 :

1.	—
----	---

## 1. Сведения о характерных точках границ уточняемого земельного участка с кадастровым номером 54:07:044120:11

Система координат МСК-субъект 54 Зона № 4

Обозначение характерных точек границ	Координаты, м				Метод определения координат	Формулы, примененные для расчета средней квадратической погрешности определения координат характерных точек границ (M <sub>t</sub> ), с подставленными в такие формулы значениями и итоговые (вычисленные) значения M <sub>t</sub> , м	Описание закрепления точки
	содержатся в Едином государственном реестре недвижимости		определены в результате выполнения комплексных кадастровых работ				
	X	Y	X	Y			
1	2	3	4	5	6	7	8
н110У	—	—	430555,67	4224607,95	Метод спутниковых геодезических измерений (определений)	$M_t = (M_{t1} + M_{t2}) / 2 = (0,1 + 0,1) / 2 = 0,1 \text{ м}$	—
н109У	—	—	430555,09	4224609,06	Метод спутниковых геодезических измерений (определений)	$M_t = (M_{t1} + M_{t2}) / 2 = (0,1 + 0,1) / 2 = 0,1 \text{ м}$	—
н108У	—	—	430554,30	4224608,75	Метод спутниковых геодезических измерений (определений)	$M_t = (M_{t1} + M_{t2}) / 2 = (0,1 + 0,1) / 2 = 0,1 \text{ м}$	—
н107У	—	—	430541,38	4224628,05	Метод спутниковых геодезических измерений (определений)	$M_t = (M_{t1} + M_{t2}) / 2 = (0,1 + 0,1) / 2 = 0,1 \text{ м}$	—
н111У	—	—	430524,09	4224648,35	Метод спутниковых геодезических	$M_t = (M_{t1} + M_{t2}) / 2 = (0,1 + 0,1) / 2 = 0,1 \text{ м}$	—

## КАРТА-ПЛАН ТЕРРИТОРИИ

Сведения об уточняемых земельных участках, необходимые для исправления реестровых ошибок  
в сведениях о местоположении их границ

					измерений (определений)		
н112У	—	—	430515,17	4224656,84	Метод спутниковых геодезических измерений (определений)	$Mt = (Mt1 + Mt2) / 2 = (0,1 + 0,1) / 2 = 0,1 \text{ м}$	—
н113У	—	—	430498,19	4224648,69	Метод спутниковых геодезических измерений (определений)	$Mt = (Mt1 + Mt2) / 2 = (0,1 + 0,1) / 2 = 0,1 \text{ м}$	—
н114У	—	—	430492,02	4224645,66	Метод спутниковых геодезических измерений (определений)	$Mt = (Mt1 + Mt2) / 2 = (0,1 + 0,1) / 2 = 0,1 \text{ м}$	—
н115У	—	—	430499,93	4224632,90	Метод спутниковых геодезических измерений (определений)	$Mt = (Mt1 + Mt2) / 2 = (0,1 + 0,1) / 2 = 0,1 \text{ м}$	—
н116У	—	—	430506,00	4224623,98	Метод спутниковых геодезических измерений (определений)	$Mt = (Mt1 + Mt2) / 2 = (0,1 + 0,1) / 2 = 0,1 \text{ м}$	—
н117У	—	—	430517,23	4224609,27	Метод спутниковых геодезических измерений (определений)	$Mt = (Mt1 + Mt2) / 2 = (0,1 + 0,1) / 2 = 0,1 \text{ м}$	—
н118У	—	—	430520,92	4224603,99	Метод спутниковых геодезических измерений (определений)	$Mt = (Mt1 + Mt2) / 2 = (0,1 + 0,1) / 2 = 0,1 \text{ м}$	—
н119У	—	—	430527,14	4224594,09	Метод спутниковых геодезических измерений (определений)	$Mt = (Mt1 + Mt2) / 2 = (0,1 + 0,1) / 2 = 0,1 \text{ м}$	—
101	430515,40	4224665,30	—	—	—	—	—
102	430495,86	4224655,77	—	—	—	—	—
103	430491,95	4224653,84	—	—	—	—	—
104	430507,45	4224632,42	—	—	—	—	—

## КАРТА-ПЛАН ТЕРРИТОРИИ

Сведения об уточняемых земельных участках, необходимые для исправления реестровых ошибок  
в сведениях о местоположении их границ

105	430505,40	4224630,98	—	—	—	—	—
106	430508,03	4224627,24	—	—	—	—	—
107	430509,37	4224625,27	—	—	—	—	—
108	430515,19	4224617,26	—	—	—	—	—
109	430526,57	4224601,86	—	—	—	—	—
110	430552,27	4224615,42	—	—	—	—	—
111	430542,42	4224629,68	—	—	—	—	—
112	430538,30	4224635,01	—	—	—	—	—
н110У	—	—	430555,67	4224607,95	Метод спутниковых геодезических измерений (определений)	$Mt = (Mt1 + Mt2) / 2 = (0,1 + 0,1) / 2 = 0,1 \text{ м}$	—

## 2. Сведения о частях границ уточняемого земельного участка с кадастровым номером 54:07:044120:11

Обозначение части границ		Горизонтальное проложение (S), м	Описание прохождения части границ	Сведения о согласовании местоположения границ(согласовано/спорное)
от т.	до т.			
1	2	3	4	5
н110У	н109У	1,25	—	согласовано
н109У	н108У	0,85	—	согласовано
н108У	н107У	23,23	—	согласовано
н107У	н111У	26,67	—	согласовано
н111У	н112У	12,31	—	согласовано
н112У	н113У	18,83	—	согласовано
н113У	н114У	6,87	—	согласовано
н114У	н115У	15,01	—	согласовано
н115У	н116У	10,79	—	согласовано
н116У	н117У	18,51	—	согласовано
н117У	н118У	6,44	—	согласовано
н118У	н119У	11,69	—	согласовано
н119У	н110У	31,72	—	согласовано

## 3. Характеристики уточняемого земельного участка с кадастровым номером 54:07:044120:11

№ п/п	Наименование характеристик земельного участка	Значение характеристики
1	2	3
1.	Адрес земельного участка	—
1.1.	Сведения о местоположении земельного участка (при отсутствии адреса) в структурированном в соответствии с федеральной информационной адресной	обл. Новосибирская, р-н Искитимский, ст. Евсино, ул. Кирова, дом 17

## КАРТА-ПЛАН ТЕРРИТОРИИ

Сведения об уточняемых земельных участках, необходимые для исправления реестровых ошибок  
в сведениях о местоположении их границ

1	2	3
	системой виде	
1.2.	Дополнительные сведения о местоположении земельного участка	—
2.	Площадь земельного участка $\pm$ величина погрешности определения (вычисления) площади ( $P \pm \Delta P$ ), м <sup>2</sup>	1849 $\pm$ 15
3.	Формула, примененная для вычисления предельной погрешности определения площади земельного участка, с подставленными значениями и итоговые (вычисленные) значения ( $\Delta P$ ), м <sup>2</sup>	$\Delta P = 3,5 \cdot M_t \cdot \sqrt{P_{\text{док}}} = 3,5 \cdot 0,10 \cdot \sqrt{1731} = 15$
4.	Площадь земельного участка согласно сведениям Единого государственного реестра недвижимости ( $P_{\text{кад}}$ ), м <sup>2</sup>	1731
5.	Оценка расхождения $P$ и $P_{\text{кад}}$ ( $P - P_{\text{кад}}$ ), м <sup>2</sup>	118
6.	Предельный минимальный и максимальный размеры земельного участка ( $P_{\text{мин}}$ и $P_{\text{макс}}$ ), м <sup>2</sup>	$P_{\text{мин}}=400$ , $P_{\text{макс}}=1500$
7.	Кадастровый или иной государственный учетный номер (инвентарный) здания, сооружения, объекта незавершенного строительства, расположенного на земельном участке	54:07:044120:93
8.	Вид (виды) разрешенного использования	Для ведения личного подсобного хозяйства
8.1.	Дополнительные сведения об использовании земельного участка	—
9.	Сведения о земельных участках (землях общего пользования, территории общего пользования), посредством которых обеспечивается доступ	—
10.	Иные сведения	<p>Местоположение и площадь границ земельного участка уточнено для исправления реестровой ошибки, в соответствии с фактическим местоположением на местности, согласно требованиям статьи 42.8 Федерального закона от 24.07.2007 № 221-ФЗ «О кадастровой деятельности».</p> <p>В результате исправления реестровой ошибки площади земельных участков изменены в пределах 10 % от сведений, содержащихся в ЕГРН или в пределах предельно минимальных размерах, установленных Правилами землепользования и застройки Евсинского сельсовета Искитимского района Новосибирской области.</p> <p>В соответствии со статьей 11.9 Земельного кодекса РФ недопустимо появление между земельными участками пересечений (наложений), вклинивания, вкрапливания, изломанности границ, чересполосицы. И в связи с тем, что при образовании земельных участков не подразумевалось образование пересечений (наложений), вклинивания, вкрапливания, изломанности границ, чересполосицы между ними, выявленные нестыковки и наложения можно квалифицировать как реестровые ошибки.</p>

## КАРТА-ПЛАН ТЕРРИТОРИИ

Сведения об уточняемых земельных участках, необходимые для исправления реестровых ошибок  
в сведениях о местоположении их границ

## 4. Пояснения к сведениям об уточняемом земельном участке с кадастровым номером 54:07:044120:11 :

1. —

## 1. Сведения о характерных точках границ уточняемого земельного участка с кадастровым номером 54:07:044120:12

Система координат МСК-субъект 54

Зона № 4

Обозначение характерных точек границ	Координаты, м				Метод определения координат	Формулы, примененные для расчета средней квадратической погрешности определения координат характерных точек границ ( $M_t$ ), с подставленными в такие формулы значениями и итоговые (вычисленные) значения $M_t$ , м	Описание закрепления точки
	содержатся в Едином государственном реестре недвижимости		определены в результате выполнения комплексных кадастровых работ				
	X	Y	X	Y			
1	2	3	4	5	6	7	8
н119У	—	—	430527,14	4224594,09	Метод спутниковых геодезических измерений (определений)	$M_t = (M_{t1} + M_{t2}) / 2 = (0,1 + 0,1) / 2 = 0,1 \text{ м}$	—
н118У	—	—	430520,92	4224603,99	Метод спутниковых геодезических измерений (определений)	$M_t = (M_{t1} + M_{t2}) / 2 = (0,1 + 0,1) / 2 = 0,1 \text{ м}$	—
н117У	—	—	430517,23	4224609,27	Метод спутниковых геодезических измерений (определений)	$M_t = (M_{t1} + M_{t2}) / 2 = (0,1 + 0,1) / 2 = 0,1 \text{ м}$	—
н120У	—	—	430511,80	4224616,29	Метод спутниковых геодезических измерений (определений)	$M_t = (M_{t1} + M_{t2}) / 2 = (0,1 + 0,1) / 2 = 0,1 \text{ м}$	—
н116У	—	—	430506,00	4224623,98	Метод спутниковых геодезических измерений (определений)	$M_t = (M_{t1} + M_{t2}) / 2 = (0,1 + 0,1) / 2 = 0,1 \text{ м}$	—
н115У	—	—	430499,93	4224632,90	Метод спутниковых геодезических измерений	$M_t = (M_{t1} + M_{t2}) / 2 = (0,1 + 0,1) / 2 = 0,1 \text{ м}$	—

## КАРТА-ПЛАН ТЕРРИТОРИИ

Сведения об уточняемых земельных участках, необходимые для исправления реестровых ошибок  
в сведениях о местоположении их границ

					(определений)		
н121У	—	—	430474,78	4224616,71	Метод спутниковых геодезических измерений (определений)	$Mt = (Mt1 + Mt2) / 2 = (0,1 + 0,1) / 2 = 0,1 \text{ м}$	—
н122У	—	—	430479,32	4224609,59	Метод спутниковых геодезических измерений (определений)	$Mt = (Mt1 + Mt2) / 2 = (0,1 + 0,1) / 2 = 0,1 \text{ м}$	—
н123У	—	—	430500,20	4224579,21	Метод спутниковых геодезических измерений (определений)	$Mt = (Mt1 + Mt2) / 2 = (0,1 + 0,1) / 2 = 0,1 \text{ м}$	—
113	430502,47	4224587,84	—	—	—	—	—
109	430526,57	4224601,86	—	—	—	—	—
108	430515,19	4224617,26	—	—	—	—	—
107	430509,37	4224625,27	—	—	—	—	—
106	430508,03	4224627,24	—	—	—	—	—
105	430505,40	4224630,98	—	—	—	—	—
104	430507,45	4224632,42	—	—	—	—	—
114	430501,30	4224640,92	—	—	—	—	—
115	430477,27	4224625,33	—	—	—	—	—
116	430489,56	4224608,63	—	—	—	—	—
117	430492,98	4224603,11	—	—	—	—	—
н119У	—	—	430527,14	4224594,09	Метод спутниковых геодезических измерений (определений)	$Mt = (Mt1 + Mt2) / 2 = (0,1 + 0,1) / 2 = 0,1 \text{ м}$	—

## 2. Сведения о частях границ уточняемого земельного участка с кадастровым номером 54:07:044120:12

Обозначение части границ		Горизонтальное проложение (S), м	Описание прохождения части границ	Сведения о согласовании местоположения границ(согласовано/спорное)
от т.	до т.			
1	2	3	4	5
н119У	н118У	11,69	—	согласовано
н118У	н117У	6,44	—	согласовано
н117У	н120У	8,87	—	согласовано
н120У	н116У	9,63	—	согласовано

## КАРТА-ПЛАН ТЕРРИТОРИИ

Сведения об уточняемых земельных участках, необходимые для исправления реестровых ошибок  
в сведениях о местоположении их границ

н116У	н115У	10,79	—	согласовано
н115У	н121У	29,91	—	согласовано
н121У	н122У	8,44	—	согласовано
н122У	н123У	36,86	—	согласовано
н123У	н119У	30,78	—	согласовано

## 3. Характеристики уточняемого земельного участка с кадастровым номером 54:07:044120:12

№ п/п	Наименование характеристик земельного участка	Значение характеристики
1	2	3
1.	Адрес земельного участка	—
1.1.	Сведения о местоположении земельного участка (при отсутствии адреса) в структурированном в соответствии с федеральной информационной адресной системой виде	обл. Новосибирская, р-н Искитимский, ст. Евсино, ул. Кирова, дом 19
1.2.	Дополнительные сведения о местоположении земельного участка	—
2.	Площадь земельного участка ± величина погрешности определения (вычисления) площади ( $P \pm \Delta P$ ), м <sup>2</sup>	1418±12
3.	Формула, примененная для вычисления предельной погрешности определения площади земельного участка, с подставленными значениями и итоговые (вычисленные) значения ( $\Delta P$ ), м <sup>2</sup>	$\Delta P = 3,5 \cdot M_t \cdot \sqrt{P_{\text{док}}} = 3,5 \cdot 0,10 \cdot \sqrt{1239} = 12$
4.	Площадь земельного участка согласно сведениям Единого государственного реестра недвижимости ( $P_{\text{кад}}$ ), м <sup>2</sup>	1239
5.	Оценка расхождения $P$ и $P_{\text{кад}}$ ( $P - P_{\text{кад}}$ ), м <sup>2</sup>	179
6.	Предельный минимальный и максимальный размеры земельного участка ( $P_{\text{мин}}$ и $P_{\text{макс}}$ ), м <sup>2</sup>	$P_{\text{мин}}=400$ , $P_{\text{макс}}=1500$
7.	Кадастровый или иной государственный учетный номер (инвентарный) здания, сооружения, объекта незавершенного строительства, расположенного на земельном участке	54:33:020663:98
8.	Вид (виды) разрешенного использования	Для ведения личного подсобного хозяйства
8.1.	Дополнительные сведения об использовании земельного участка	—
9.	Сведения о земельных участках (землях общего пользования, территории общего пользования), посредством которых обеспечивается доступ	—
10.	Иные сведения	Местоположение и площадь границ земельного участка уточнено для исправления реестровой ошибки, в соответствии с фактическим местоположением на местности, согласно требованиям статьи 42.8 Федерального закона от 24.07.2007 № 221–ФЗ «О кадастровой деятельности». В результате исправления реестровой ошибки площади земельных участков изменены в пределах 10 % от сведений, содержащихся в ЕГРН или в пределах

## КАРТА-ПЛАН ТЕРРИТОРИИ

Сведения об уточняемых земельных участках, необходимые для исправления реестровых ошибок  
в сведениях о местоположении их границ

1	2	3
		<p>предельно минимальных размерах, установленных Правилами землепользования и застройки Евсинского сельсовета Искитимского района Новосибирской области.</p> <p>В соответствии со статьей 11.9 Земельного кодекса РФ недопустимо появление между земельными участками пересечений (наложений), вклинивания, вкрапливания, изломанности границ, чересполосицы. И в связи с тем, что при образовании земельных участков не подразумевалось образование пересечений (наложений), вклинивания, вкрапливания, изломанности границ, чересполосицы между ними, выявленные нестыковки и наложения можно квалифицировать как реестровые ошибки.</p>

## 4. Пояснения к сведениям об уточняемом земельном участке с кадастровым номером 54:07:044120:12 :

1. —

## 1. Сведения о характерных точках границ уточняемого земельного участка с кадастровым номером 54:07:044120:13

## Система координат МСК-субъект 54

Зона № 4

Обозначение характерных точек границ	Координаты, м				Метод определения координат	Формулы, примененные для расчета средней квадратической погрешности определения координат характерных точек границ ( $M_t$ ), с подставленными в такие формулы значениями и итоговые (вычисленные) значения $M_t$ , м	Описание закрепления точки
	содержатся в Едином государственном реестре недвижимости		определены в результате выполнения комплексных кадастровых работ				
	X	Y	X	Y			
1	2	3	4	5	6	7	8
н136У	—	—	430438,24	4224545,84	Метод спутниковых геодезических измерений (определений)	$M_t = (M_{t1} + M_{t2}) / 2 = (0,1 + 0,1) / 2 = 0,1$ м	—
н135У	—	—	430433,75	4224554,27	Метод спутниковых геодезических измерений (определений)	$M_t = (M_{t1} + M_{t2}) / 2 = (0,1 + 0,1) / 2 = 0,1$ м	—
н134У	—	—	430432,75	4224553,90	Метод спутниковых геодезических измерений (определений)	$M_t = (M_{t1} + M_{t2}) / 2 = (0,1 + 0,1) / 2 = 0,1$ м	—



## КАРТА-ПЛАН ТЕРРИТОРИИ

Сведения об уточняемых земельных участках, необходимые для исправления реестровых ошибок  
в сведениях о местоположении их границ

н133У	—	—	430415,98	4224581,48	Метод спутниковых геодезических измерений (определений)	$Mt = (Mt1 + Mt2) / 2 = (0,1 + 0,1) / 2 = 0,1 \text{ м}$	—
н137У	—	—	430406,70	4224575,79	Метод спутниковых геодезических измерений (определений)	$Mt = (Mt1 + Mt2) / 2 = (0,1 + 0,1) / 2 = 0,1 \text{ м}$	—
н138У	—	—	430386,08	4224561,13	Метод спутниковых геодезических измерений (определений)	$Mt = (Mt1 + Mt2) / 2 = (0,1 + 0,1) / 2 = 0,1 \text{ м}$	—
н139У	—	—	430399,58	4224542,14	Метод спутниковых геодезических измерений (определений)	$Mt = (Mt1 + Mt2) / 2 = (0,1 + 0,1) / 2 = 0,1 \text{ м}$	—
н140У	—	—	430400,32	4224542,46	Метод спутниковых геодезических измерений (определений)	$Mt = (Mt1 + Mt2) / 2 = (0,1 + 0,1) / 2 = 0,1 \text{ м}$	—
н141У	—	—	430408,44	4224530,86	Метод спутниковых геодезических измерений (определений)	$Mt = (Mt1 + Mt2) / 2 = (0,1 + 0,1) / 2 = 0,1 \text{ м}$	—
133	430440,05	4224555,39	—	—	—	—	—
134	430436,64	4224561,12	—	—	—	—	—
135	430418,64	4224593,50	—	—	—	—	—
137	430413,04	4224587,80	—	—	—	—	—
138	430404,91	4224582,30	—	—	—	—	—
139	430387,40	4224576,14	—	—	—	—	—
140	430410,64	4224541,05	—	—	—	—	—
н136У	—	—	430438,24	4224545,84	Метод спутниковых геодезических измерений (определений)	$Mt = (Mt1 + Mt2) / 2 = (0,1 + 0,1) / 2 = 0,1 \text{ м}$	—

## КАРТА-ПЛАН ТЕРРИТОРИИ

Сведения об уточняемых земельных участках, необходимые для исправления реестровых ошибок  
в сведениях о местоположении их границ

## 2. Сведения о частях границ уточняемого земельного участка с кадастровым номером 54:07:044120:13

Обозначение части границ		Горизонтальное проложение (S), м	Описание прохождения части границ	Сведения о согласовании местоположения границ(согласовано/спорное)
от т.	до т.			
1	2	3	4	5
н136У	н135У	9,55	—	согласовано
н135У	н134У	1,07	—	согласовано
н134У	н133У	32,28	—	согласовано
н133У	н137У	10,89	—	согласовано
н137У	н138У	25,30	—	согласовано
н138У	н139У	23,30	—	согласовано
н139У	н140У	0,81	—	согласовано
н140У	н141У	14,16	—	согласовано
н141У	н136У	33,35	—	согласовано

## 3. Характеристики уточняемого земельного участка с кадастровым номером 54:07:044120:13

№ п/п	Наименование характеристик земельного участка	Значение характеристики
1	2	3
1.	Адрес земельного участка	—
1.1.	Сведения о местоположении земельного участка (при отсутствии адреса) в структурированном в соответствии с федеральной информационной адресной системой виде	обл. Новосибирская, р-н Искитимский, ст. Евсино, ул. Кирова, дом 25
1.2.	Дополнительные сведения о местоположении земельного участка	—
2.	Площадь земельного участка ± величина погрешности определения(вычисления) площади ( $P \pm \Delta P$ ), м <sup>2</sup>	1386±13
3.	Формула, примененная для вычисления предельной погрешности определения площади земельного участка, с подставленными значениями и итоговые (вычисленные) значения ( $\Delta P$ ), м <sup>2</sup>	$\Delta P = 3,5 \cdot M_t \cdot \sqrt{P_{\text{док}}} = 3,5 \cdot 0,10 \cdot \sqrt{1374} = 13$
4.	Площадь земельного участка согласно сведениям Единого государственного реестра недвижимости ( $P_{\text{кад}}$ ), м <sup>2</sup>	1374
5.	Оценка расхождения $P$ и $P_{\text{кад}}$ ( $P - P_{\text{кад}}$ ), м <sup>2</sup>	12
6.	Предельный минимальный и максимальный размеры земельного участка ( $P_{\text{мин}}$ и $P_{\text{макс}}$ ), м <sup>2</sup>	$P_{\text{мин}}=400$ , $P_{\text{макс}}=1500$
7.	Кадастровый или иной государственный учетный номер (инвентарный) здания, сооружения, объекта незавершенного строительства, расположенного на земельном участке	54:07:044120:126
8.	Вид (виды) разрешенного использования	Для ведения личного подсобного хозяйства
8.1.	Дополнительные сведения об использовании земельного участка	—

## КАРТА-ПЛАН ТЕРРИТОРИИ

Сведения об уточняемых земельных участках, необходимые для исправления реестровых ошибок  
в сведениях о местоположении их границ

1	2	3
9.	Сведения о земельных участках (землях общего пользования, территории общего пользования), посредством которых обеспечивается доступ	—
10.	Иные сведения	<p>Местоположение и площадь границ земельного участка уточнено для исправления реестровой ошибки, в соответствии с фактическим местоположением на местности, согласно требованиям статьи 42.8 Федерального закона от 24.07.2007 № 221–ФЗ «О кадастровой деятельности».</p> <p>В результате исправления реестровой ошибки площади земельных участков изменены в пределах 10 % от сведений, содержащихся в ЕГРН или в пределах предельно минимальных размерах, установленных Правилами землепользования и застройки Евсинского сельсовета Искитимского района Новосибирской области.</p> <p>В соответствии со статьей 11.9 Земельного кодекса РФ недопустимо появление между земельными участками пересечений (наложений), вклинивания, вкрапливания, изломанности границ, чересполосицы. И в связи с тем, что при образовании земельных участков не подразумевалось образование пересечений (наложений), вклинивания, вкрапливания, изломанности границ, чересполосицы между ними, выявленные нестыковки и наложения можно квалифицировать как реестровые ошибки.</p>

## 4. Пояснения к сведениям об уточняемом земельном участке с кадастровым номером 54:07:044120:13 :

1. —

## 1. Сведения о характерных точках границ уточняемого земельного участка с кадастровым номером 54:07:044120:14

Система координат МСК-субъект 54					Зона № 4		
Обозначение характерных точек границ	Координаты, м				Метод определения координат	Формулы, примененные для расчета средней квадратической погрешности определения координат характерных точек границ (M <sub>t</sub> ), с подставленными в такие формулы значениями и итоговые (вычисленные) значения M <sub>t</sub> , м	Описание закрепления точки
	содержатся в Едином государственном реестре недвижимости		определены в результате выполнения комплексных кадастровых работ				
	X	Y	X	Y			
1	2	3	4	5	6	7	8
н141У	—	—	430408,44	4224530,86	Метод спутниковых геодезических измерений (определений)	$M_t = (M_{t1} + M_{t2}) / 2 = (0,1 + 0,1) / 2 = 0,1 \text{ м}$	—

## КАРТА-ПЛАН ТЕРРИТОРИИ

Сведения об уточняемых земельных участках, необходимые для исправления реестровых ошибок  
в сведениях о местоположении их границ

н140У	—	—	430400,32	4224542,46	Метод спутниковых геодезических измерений (определений)	$Mt = (Mt1 + Mt2) / 2 = (0,1 + 0,1) / 2 = 0,1 \text{ м}$	—
н139У	—	—	430399,58	4224542,14	Метод спутниковых геодезических измерений (определений)	$Mt = (Mt1 + Mt2) / 2 = (0,1 + 0,1) / 2 = 0,1 \text{ м}$	—
н138У	—	—	430386,08	4224561,13	Метод спутниковых геодезических измерений (определений)	$Mt = (Mt1 + Mt2) / 2 = (0,1 + 0,1) / 2 = 0,1 \text{ м}$	—
н142У	—	—	430360,40	4224546,57	Метод спутниковых геодезических измерений (определений)	$Mt = (Mt1 + Mt2) / 2 = (0,1 + 0,1) / 2 = 0,1 \text{ м}$	—
н143У	—	—	430363,36	4224542,62	Метод спутниковых геодезических измерений (определений)	$Mt = (Mt1 + Mt2) / 2 = (0,1 + 0,1) / 2 = 0,1 \text{ м}$	—
н144У	—	—	430378,54	4224515,72	Метод спутниковых геодезических измерений (определений)	$Mt = (Mt1 + Mt2) / 2 = (0,1 + 0,1) / 2 = 0,1 \text{ м}$	—
139	430387,40	4224576,14	—	—	—	—	—
143	430372,21	4224571,70	—	—	—	—	—
142	430360,48	4224569,02	—	—	—	—	—
141	430384,62	4224530,03	—	—	—	—	—
140	430410,64	4224541,05	—	—	—	—	—
н141У	—	—	430408,44	4224530,86	Метод спутниковых геодезических измерений (определений)	$Mt = (Mt1 + Mt2) / 2 = (0,1 + 0,1) / 2 = 0,1 \text{ м}$	—

## 2. Сведения о частях границ уточняемого земельного участка с кадастровым номером 54:07:044120:14

Обозначение части границ		Горизонтальное проложение (S), м	Описание прохождения части границ	Сведения о согласовании местоположения границ (согласовано/спорное)
от т.	до т.			

## КАРТА-ПЛАН ТЕРРИТОРИИ

Сведения об уточняемых земельных участках, необходимые для исправления реестровых ошибок  
в сведениях о местоположении их границ

1	2	3	4	5
н141У	н140У	14,16	—	согласовано
н140У	н139У	0,81	—	согласовано
н139У	н138У	23,30	—	согласовано
н138У	н142У	29,52	—	согласовано
н142У	н143У	4,94	—	согласовано
н143У	н144У	30,89	—	согласовано
н144У	н141У	33,51	—	согласовано

## 3. Характеристики уточняемого земельного участка с кадастровым номером 54:07:044120:14

№ п/п	Наименование характеристик земельного участка	Значение характеристики
1	2	3
1.	Адрес земельного участка	—
1.1.	Сведения о местоположении земельного участка (при отсутствии адреса) в структурированном в соответствии с федеральной информационной адресной системой виде	обл. Новосибирская, р-н Искитимский, ст. Евсино, ул. Кирова, дом 27
1.2.	Дополнительные сведения о местоположении земельного участка	—
2.	Площадь земельного участка ± величина погрешности определения (вычисления) площади ( $P \pm \Delta P$ ), м <sup>2</sup>	1138±11
3.	Формула, примененная для вычисления предельной погрешности определения площади земельного участка, с подставленными значениями и итоговые (вычисленные) значения ( $\Delta P$ ), м <sup>2</sup>	$\Delta P = 3,5 \cdot M_t \cdot \sqrt{P_{\text{док}}} = 3,5 \cdot 0,10 \cdot \sqrt{1057} = 11$
4.	Площадь земельного участка согласно сведениям Единого государственного реестра недвижимости ( $P_{\text{кад}}$ ), м <sup>2</sup>	1057
5.	Оценка расхождения $P$ и $P_{\text{кад}}$ ( $P - P_{\text{кад}}$ ), м <sup>2</sup>	81
6.	Предельный минимальный и максимальный размеры земельного участка ( $P_{\text{мин}}$ и $P_{\text{макс}}$ ), м <sup>2</sup>	$P_{\text{мин}}=400, P_{\text{макс}}=1500$
7.	Кадастровый или иной государственный учетный номер (инвентарный) здания, сооружения, объекта незавершенного строительства, расположенного на земельном участке	54:07:044120:92
8.	Вид (виды) разрешенного использования	Для ведения личного подсобного хозяйства
8.1.	Дополнительные сведения об использовании земельного участка	—
9.	Сведения о земельных участках (землях общего пользования, территории общего пользования), посредством которых обеспечивается доступ	—
10.	Иные сведения	Местоположение и площадь границ земельного участка уточнено для исправления реестровой ошибки, в соответствии с фактическим местоположением на местности, согласно требованиям статьи 42.8

## КАРТА-ПЛАН ТЕРРИТОРИИ

Сведения об уточняемых земельных участках, необходимые для исправления реестровых ошибок  
в сведениях о местоположении их границ

1	2	3
		<p>Федерального закона от 24.07.2007 № 221–ФЗ «О кадастровой деятельности». В результате исправления реестровой ошибки площади земельных участков изменены в пределах 10 % от сведений, содержащихся в ЕГРН или в пределах предельно минимальных размерах, установленных Правилами землепользования и застройки Евсинского сельсовета Искитимского района Новосибирской области.</p> <p>В соответствии со статьей 11.9 Земельного кодекса РФ недопустимо появление между земельными участками пересечений (наложений), вклинивания, вкрапливания, изломанности границ, чересполосицы. И в связи с тем, что при образовании земельных участков не подразумевалось образование пересечений (наложений), вклинивания, вкрапливания, изломанности границ, чересполосицы между ними, выявленные нестыковки и наложения можно квалифицировать как реестровые ошибки.</p>

## 4. Пояснения к сведениям об уточняемом земельном участке с кадастровым номером 54:07:044120:14 :

1. —

## 1. Сведения о характерных точках границ уточняемого земельного участка с кадастровым номером 54:07:044120:15

Система координат МСК-субъект 54

Зона № 4

Обозначение характерных точек границ	Координаты, м				Метод определения координат	Формулы, примененные для расчета средней квадратической погрешности определения координат характерных точек границ ( $M_i$ ), с подставленными в такие формулы значениями и итоговые (вычисленные) значения $M_t$ , м	Описание закрепления точки
	содержатся в Едином государственном реестре недвижимости		определены в результате выполнения комплексных кадастровых работ				
	X	Y	X	Y			
1	2	3	4	5	6	7	8
н144У	—	—	430378,54	4224515,72	Метод спутниковых геодезических измерений (определений)	$M_t = (M_{t1} + M_{t2}) / 2 = (0,1 + 0,1) / 2 = 0,1 \text{ м}$	—
н143У	—	—	430363,36	4224542,62	Метод спутниковых геодезических измерений (определений)	$M_t = (M_{t1} + M_{t2}) / 2 = (0,1 + 0,1) / 2 = 0,1 \text{ м}$	—
н142У	—	—	430360,40	4224546,57	Метод спутниковых	$M_t = (M_{t1} + M_{t2}) / 2 = (0,1 + 0,1) / 2 =$	—

## КАРТА-ПЛАН ТЕРРИТОРИИ

Сведения об уточняемых земельных участках, необходимые для исправления реестровых ошибок  
в сведениях о местоположении их границ

					геодезических измерений (определений)	0,1 м	
н145У	—	—	430350,33	4224539,51	Метод спутниковых геодезических измерений (определений)	$Mt = (Mt1 + Mt2) / 2 = (0,1 + 0,1) / 2 = 0,1 \text{ м}$	—
н148У	—	—	430358,56	4224527,64	Метод спутниковых геодезических измерений (определений)	$Mt = (Mt1 + Mt2) / 2 = (0,1 + 0,1) / 2 = 0,1 \text{ м}$	—
н147У	—	—	430367,84	4224511,19	Метод спутниковых геодезических измерений (определений)	$Mt = (Mt1 + Mt2) / 2 = (0,1 + 0,1) / 2 = 0,1 \text{ м}$	—
142	430360,48	4224569,02	—	—	—	—	—
148	430355,83	4224554,25	—	—	—	—	—
147	430337,65	4224541,32	—	—	—	—	—
146	430349,96	4224544,82	—	—	—	—	—
145	430358,98	4224551,08	—	—	—	—	—
144	430373,60	4224527,49	—	—	—	—	—
141	430384,62	4224530,03	—	—	—	—	—
н144У	—	—	430378,54	4224515,72	Метод спутниковых геодезических измерений (определений)	$Mt = (Mt1 + Mt2) / 2 = (0,1 + 0,1) / 2 = 0,1 \text{ м}$	—

## 2. Сведения о частях границ уточняемого земельного участка с кадастровым номером 54:07:044120:15

Обозначение части границ		Горизонтальное проложение (S), м	Описание прохождения части границ	Сведения о согласовании местоположения границ(согласовано/спорное)
от т.	до т.			
1	2	3	4	5
н144У	н143У	30,89	—	согласовано
н143У	н142У	4,94	—	согласовано
н142У	н145У	12,30	—	согласовано
н145У	н148У	14,44	—	согласовано
н148У	н147У	18,89	—	согласовано
н147У	н144У	11,62	—	согласовано

## КАРТА-ПЛАН ТЕРРИТОРИИ

Сведения об уточняемых земельных участках, необходимые для исправления реестровых ошибок  
в сведениях о местоположении их границ

## 3. Характеристики уточняемого земельного участка с кадастровым номером 54:07:044120:15

№ п/п	Наименование характеристик земельного участка	Значение характеристики
1	2	3
1.	Адрес земельного участка	—
1.1.	Сведения о местоположении земельного участка (при отсутствии адреса) в структурированном в соответствии с федеральной информационной адресной системой виде	обл. Новосибирская, р-н Искитимский, ст. Евсино, ул. Кирова, дом 29-1
1.2.	Дополнительные сведения о местоположении земельного участка	—
2.	Площадь земельного участка ± величина погрешности определения(вычисления) площади ( $P \pm \Delta P$ ), м <sup>2</sup>	408±11
3.	Формула, примененная для вычисления предельной погрешности определения площади земельного участка, с подставленными значениями и итоговые (вычисленные) значения ( $\Delta P$ ), м <sup>2</sup>	$\Delta P = 3,5 \cdot M_t \cdot \sqrt{P_{\text{док}}} = 3,5 \cdot 0,10 \cdot \sqrt{1000} = 11$
4.	Площадь земельного участка согласно сведениям Единого государственного реестра недвижимости ( $P_{\text{кад}}$ ), м <sup>2</sup>	1000
5.	Оценка расхождения $P$ и $P_{\text{кад}}$ ( $P - P_{\text{кад}}$ ), м <sup>2</sup>	-592
6.	Предельный минимальный и максимальный размеры земельного участка ( $P_{\text{мин}}$ и $P_{\text{макс}}$ ), м <sup>2</sup>	$P_{\text{мин}}=400$ , $P_{\text{макс}}=1500$
7.	Кадастровый или иной государственный учетный номер (инвентарный) здания, сооружения, объекта незавершенного строительства, расположенного на земельном участке	54:07:044120:98
8.	Вид (виды) разрешенного использования	Для ведения личного подсобного хозяйства
8.1.	Дополнительные сведения об использовании земельного участка	—
9.	Сведения о земельных участках (землях общего пользования, территории общего пользования), посредством которых обеспечивается доступ	—
10.	Иные сведения	<p>Местоположение и площадь границ земельного участка уточнено для исправления реестровой ошибки, в соответствии с фактическим местоположением на местности, согласно требованиям статьи 42.8 Федерального закона от 24.07.2007 № 221-ФЗ «О кадастровой деятельности».</p> <p>В результате исправления реестровой ошибки площади земельных участков изменены в пределах 10 % от сведений, содержащихся в ЕГРН или в пределах предельно минимальных размерах, установленных Правилами землепользования и застройки Евсинского сельсовета Искитимского района Новосибирской области.</p> <p>В соответствии со статьей 11.9 Земельного кодекса РФ недопустимо появление между земельными участками пересечений (наложений), вклинивания, вкрапливания, изломанности границ, чересполосицы. И в связи</p>



## КАРТА-ПЛАН ТЕРРИТОРИИ

Сведения об уточняемых земельных участках, необходимые для исправления реестровых ошибок  
в сведениях о местоположении их границ

1	2	3
		с тем, что при образовании земельных участков не подразумевалось образование пересечений (наложений), вклинивания, вкрапливания, изломанности границ, чересполосицы между ними, выявленные нестыковки и наложения можно квалифицировать как реестровые ошибки.

## 4. Пояснения к сведениям об уточняемом земельном участке с кадастровым номером 54:07:044120:15 :

1.	—
----	---

## 1. Сведения о характерных точках границ уточняемого земельного участка с кадастровым номером 54:07:044120:16

Система координат МСК-субъект 54 Зона № 4

Обозначение характерных точек границ	Координаты, м				Метод определения координат	Формулы, примененные для расчета средней квадратической погрешности определения координат характерных точек границ ( $M_i$ ), с подставленными в такие формулы значениями и итоговые (вычисленные) значения $M_i$ , м	Описание закрепления точки
	содержатся в Едином государственном реестре недвижимости		определены в результате выполнения комплексных кадастровых работ				
	X	Y	X	Y			
1	2	3	4	5	6	7	8
157	430346,26	4224506,66	430346,26	4224506,66	—	—	—
158	430346,62	4224507,75	430346,62	4224507,75	—	—	—
159	430337,52	4224519,70	430337,52	4224519,70	—	—	—
160	430325,74	4224512,01	430325,74	4224512,01	—	—	—
161	430329,97	4224505,98	430329,97	4224505,98	—	—	—
162	430330,20	4224505,64	430330,20	4224505,64	—	—	—
155	430333,45	4224501,02	430333,45	4224501,02	—	—	—
156	430335,71	4224501,10	430335,71	4224501,10	—	—	—
157	430346,26	4224506,66	430346,26	4224506,66	—	—	—
н147У	—	—	430367,84	4224511,19	Метод спутниковых геодезических измерений (определений)	$M_t = (M_{t1} + M_{t2}) / 2 = (0,1 + 0,1) / 2 = 0,1$ м	—
н148У	—	—	430358,56	4224527,64	Метод спутниковых геодезических измерений	$M_t = (M_{t1} + M_{t2}) / 2 = (0,1 + 0,1) / 2 = 0,1$ м	—

## КАРТА-ПЛАН ТЕРРИТОРИИ

Сведения об уточняемых земельных участках, необходимые для исправления реестровых ошибок  
в сведениях о местоположении их границ

					(определений)		
н145У	—	—	430350,33	4224539,51	Метод спутниковых геодезических измерений (определений)	$Mt = (Mt1 + Mt2) / 2 = (0,1 + 0,1) / 2 = 0,1 \text{ м}$	—
н149У	—	—	430344,27	4224534,37	Метод спутниковых геодезических измерений (определений)	$Mt = (Mt1 + Mt2) / 2 = (0,1 + 0,1) / 2 = 0,1 \text{ м}$	—
н150У	—	—	430342,47	4224532,39	Метод спутниковых геодезических измерений (определений)	$Mt = (Mt1 + Mt2) / 2 = (0,1 + 0,1) / 2 = 0,1 \text{ м}$	—
н151У	—	—	430348,22	4224523,79	Метод спутниковых геодезических измерений (определений)	$Mt = (Mt1 + Mt2) / 2 = (0,1 + 0,1) / 2 = 0,1 \text{ м}$	—
н152У	—	—	430347,01	4224523,37	Метод спутниковых геодезических измерений (определений)	$Mt = (Mt1 + Mt2) / 2 = (0,1 + 0,1) / 2 = 0,1 \text{ м}$	—
н153У	—	—	430358,45	4224505,49	Метод спутниковых геодезических измерений (определений)	$Mt = (Mt1 + Mt2) / 2 = (0,1 + 0,1) / 2 = 0,1 \text{ м}$	—
146	430349,96	4224544,82	—	—	—	—	—
154	430354,92	4224536,47	—	—	—	—	—
153	430357,37	4224531,66	—	—	—	—	—
152	430358,55	4224529,25	—	—	—	—	—
151	430362,52	4224522,20	—	—	—	—	—
150	430365,43	4224517,53	—	—	—	—	—
149	430376,07	4224522,82	—	—	—	—	—
144	430373,60	4224527,49	—	—	—	—	—
145	430358,98	4224551,08	—	—	—	—	—
н147У	—	—	430367,84	4224511,19	Метод спутниковых геодезических измерений	$Mt = (Mt1 + Mt2) / 2 = (0,1 + 0,1) / 2 = 0,1 \text{ м}$	—

## КАРТА-ПЛАН ТЕРРИТОРИИ

Сведения об уточняемых земельных участках, необходимые для исправления реестровых ошибок  
в сведениях о местоположении их границ

(определений)

## 2. Сведения о частях границ уточняемого земельного участка с кадастровым номером 54:07:044120:16

Обозначение части границ		Горизонтальное проложение (S), м	Описание прохождения части границ	Сведения о согласовании местоположения границ(согласовано/спорное)
от т.	до т.			
1	2	3	4	5
157	158	1,15	—	—
158	159	15,02	—	—
159	160	14,07	—	—
160	161	7,37	—	—
161	162	0,41	—	—
162	155	5,65	—	—
155	156	2,26	—	—
156	157	11,93	—	—
н147У	н148У	18,89	—	согласовано
н148У	н145У	14,44	—	согласовано
н145У	н149У	7,95	—	согласовано
н149У	н150У	2,68	—	согласовано
н150У	н151У	10,35	—	согласовано
н151У	н152У	1,28	—	согласовано
н152У	н153У	21,23	—	согласовано
н153У	н147У	10,98	—	согласовано

## 3. Характеристики уточняемого земельного участка с кадастровым номером 54:07:044120:16

№ п/п	Наименование характеристик земельного участка	Значение характеристики
1	2	3
1.	Адрес земельного участка	—
1.1.	Сведения о местоположении земельного участка (при отсутствии адреса) в структурированном в соответствии с федеральной информационной адресной системой виде	обл. Новосибирская, р-н Искитимский, ст. Евсино, ул. Кирова, дом №29, квартира №2
1.2.	Дополнительные сведения о местоположении земельного участка	—
2.	Площадь земельного участка ± величина погрешности определения(вычисления) площади ( $P \pm \Delta P$ ), м <sup>2</sup>	580±8
3.	Формула, примененная для вычисления предельной погрешности определения площади земельного участка, с подставленными значениями и итоговые (вычисленные) значения ( $\Delta P$ ), м <sup>2</sup>	$\Delta P = 3,5 \cdot M_t \cdot \sqrt{P_{\text{док}}} = 3,5 \cdot 0,10 \cdot \sqrt{589} = 8$
4.	Площадь земельного участка согласно сведениям Единого государственного	589

## КАРТА-ПЛАН ТЕРРИТОРИИ

Сведения об уточняемых земельных участках, необходимые для исправления реестровых ошибок  
в сведениях о местоположении их границ

1	2	3
	реестра недвижимости (Ркад), м <sup>2</sup>	
5.	Оценка расхождения Р и Ркад (Р – Ркад), м <sup>2</sup>	-9
6.	Предельный минимальный и максимальный размеры земельного участка (Рмин и Рмакс), м <sup>2</sup>	Рмин=400, Рмакс=1500
7.	Кадастровый или иной государственный учетный номер (инвентарный) здания, сооружения, объекта незавершенного строительства, расположенного на земельном участке	54:07:044120:98
8.	Вид (виды) разрешенного использования	Для ведения личного подсобного хозяйства
8.1.	Дополнительные сведения об использовании земельного участка	—
9.	Сведения о земельных участках (землях общего пользования, территории общего пользования), посредством которых обеспечивается доступ	—
10.	Иные сведения	<p>Местоположение и площадь границ земельного участка уточнено для исправления реестровой ошибки, в соответствии с фактическим местоположением на местности, согласно требованиям статьи 42.8 Федерального закона от 24.07.2007 № 221–ФЗ «О кадастровой деятельности».</p> <p>В результате исправления реестровой ошибки площади земельных участков изменены в пределах 10 % от сведений, содержащихся в ЕГРН или в пределах предельно минимальных размерах, установленных Правилами землепользования и застройки Евсинского сельсовета Искитимского района Новосибирской области.</p> <p>В соответствии со статьей 11.9 Земельного кодекса РФ недопустимо появление между земельными участками пересечений (наложений), вклинивания, вкрапливания, изломанности границ, чересполосицы. И в связи с тем, что при образовании земельных участков не подразумевалось образование пересечений (наложений), вклинивания, вкрапливания, изломанности границ, чересполосицы между ними, выявленные нестыковки и наложения можно квалифицировать как реестровые ошибки.</p>

## 4. Пояснения к сведениям об уточняемом земельном участке с кадастровым номером 54:07:044120:16 :

1. —

## 1. Сведения о характерных точках границ уточняемого земельного участка с кадастровым номером 54:07:044120:17

Система координат МСК-субъект 54

Зона № 4

## КАРТА-ПЛАН ТЕРРИТОРИИ

Сведения об уточняемых земельных участках, необходимые для исправления реестровых ошибок  
в сведениях о местоположении их границ

Обозначение характерных точек границ	Координаты, м				Метод определения координат	Формулы, примененные для расчета средней квадратической погрешности определения координат характерных точек границ ( $M_i$ ), с подставленными в такие формулы значениями и итоговые (вычисленные) значения $M_t$ , м	Описание закрепления точки
	содержатся в Едином государственном реестре недвижимости		определены в результате выполнения комплексных кадастровых работ				
	X	Y	X	Y			
1	2	3	4	5	6	7	8
н154У	—	—	430336,20	4224493,31	Метод спутниковых геодезических измерений (определений)	$M_t = (M_{t1} + M_{t2}) / 2 = (0,1 + 0,1) / 2 = 0,1 \text{ м}$	—
н155У	—	—	430328,61	4224504,23	Метод спутниковых геодезических измерений (определений)	$M_t = (M_{t1} + M_{t2}) / 2 = (0,1 + 0,1) / 2 = 0,1 \text{ м}$	—
н156У	—	—	430319,64	4224516,83	Метод спутниковых геодезических измерений (определений)	$M_t = (M_{t1} + M_{t2}) / 2 = (0,1 + 0,1) / 2 = 0,1 \text{ м}$	—
н157У	—	—	430283,36	4224556,43	Метод спутниковых геодезических измерений (определений)	$M_t = (M_{t1} + M_{t2}) / 2 = (0,1 + 0,1) / 2 = 0,1 \text{ м}$	—
н158У	—	—	430274,13	4224564,71	Метод спутниковых геодезических измерений (определений)	$M_t = (M_{t1} + M_{t2}) / 2 = (0,1 + 0,1) / 2 = 0,1 \text{ м}$	—
н159У	—	—	430267,59	4224568,09	Метод спутниковых геодезических измерений (определений)	$M_t = (M_{t1} + M_{t2}) / 2 = (0,1 + 0,1) / 2 = 0,1 \text{ м}$	—
н160У	—	—	430264,22	4224545,84	Метод спутниковых геодезических измерений (определений)	$M_t = (M_{t1} + M_{t2}) / 2 = (0,1 + 0,1) / 2 = 0,1 \text{ м}$	—
н161У	—	—	430277,19	4224533,39	Метод спутниковых	$M_t = (M_{t1} + M_{t2}) / 2 = (0,1 + 0,1) / 2 =$	—

## КАРТА-ПЛАН ТЕРРИТОРИИ

Сведения об уточняемых земельных участках, необходимые для исправления реестровых ошибок  
в сведениях о местоположении их границ

					геодезических измерений (определений)	0,1 м	
н162У	—	—	430305,72	4224502,75	Метод спутниковых геодезических измерений (определений)	$Mt = (Mt1 + Mt2) / 2 = (0,1 + 0,1) / 2 = 0,1 \text{ м}$	—
н163У	—	—	430319,91	4224485,67	Метод спутниковых геодезических измерений (определений)	$Mt = (Mt1 + Mt2) / 2 = (0,1 + 0,1) / 2 = 0,1 \text{ м}$	—
160	430325,74	4224512,01	—	—	—	—	—
178	430323,24	4224515,57	—	—	—	—	—
177	430317,69	4224521,73	—	—	—	—	—
176	430316,74	4224523,18	—	—	—	—	—
175	430293,42	4224550,42	—	—	—	—	—
174	430281,76	4224562,78	—	—	—	—	—
173	430267,12	4224548,59	—	—	—	—	—
172	430300,20	4224513,87	—	—	—	—	—
171	430304,44	4224509,53	—	—	—	—	—
170	430307,26	4224506,57	—	—	—	—	—
169	430308,62	4224504,47	—	—	—	—	—
168	430313,63	4224496,67	—	—	—	—	—
167	430315,15	4224494,31	—	—	—	—	—
166	430316,79	4224491,73	—	—	—	—	—
165	430318,60	4224492,89	—	—	—	—	—
164	430330,71	4224498,59	—	—	—	—	—
163	430333,68	4224500,68	—	—	—	—	—
155	430333,45	4224501,02	—	—	—	—	—
162	430330,20	4224505,64	—	—	—	—	—
161	430329,97	4224505,98	—	—	—	—	—
н154У	—	—	430336,20	4224493,31	Метод спутниковых геодезических измерений (определений)	$Mt = (Mt1 + Mt2) / 2 = (0,1 + 0,1) / 2 = 0,1 \text{ м}$	—

## КАРТА-ПЛАН ТЕРРИТОРИИ

Сведения об уточняемых земельных участках, необходимые для исправления реестровых ошибок  
в сведениях о местоположении их границ

## 2. Сведения о частях границ уточняемого земельного участка с кадастровым номером 54:07:044120:17

Обозначение части границ		Горизонтальное проложение (S), м	Описание прохождения части границ	Сведения о согласовании местоположения границ(согласовано/спорное)
от т.	до т.			
1	2	3	4	5
н154У	н155У	13,30	—	согласовано
н155У	н156У	15,47	—	согласовано
н156У	н157У	53,71	—	согласовано
н157У	н158У	12,40	—	согласовано
н158У	н159У	7,36	—	согласовано
н159У	н160У	22,50	—	согласовано
н160У	н161У	17,98	—	согласовано
н161У	н162У	41,87	—	согласовано
н162У	н163У	22,21	—	согласовано
н163У	н154У	17,99	—	согласовано

## 3. Характеристики уточняемого земельного участка с кадастровым номером 54:07:044120:17

№ п/п	Наименование характеристик земельного участка	Значение характеристики
1	2	3
1.	Адрес земельного участка	—
1.1.	Сведения о местоположении земельного участка (при отсутствии адреса) в структурированном в соответствии с федеральной информационной адресной системой виде	обл. Новосибирская, р-н Искитимский, ст. Евсино, ул. Кирова, дом 31
1.2.	Дополнительные сведения о местоположении земельного участка	—
2.	Площадь земельного участка ± величина погрешности определения(вычисления) площади ( $P \pm \Delta P$ ), м <sup>2</sup>	1823±14
3.	Формула, примененная для вычисления предельной погрешности определения площади земельного участка, с подставленными значениями и итоговые (вычисленные) значения ( $\Delta P$ ), м <sup>2</sup>	$\Delta P = 3,5 \cdot M_t \cdot \sqrt{P_{\text{док}}} = 3,5 \cdot 0,10 \cdot \sqrt{1512} = 14$
4.	Площадь земельного участка согласно сведениям Единого государственного реестра недвижимости ( $P_{\text{кад}}$ ), м <sup>2</sup>	1512
5.	Оценка расхождения $P$ и $P_{\text{кад}}$ ( $P - P_{\text{кад}}$ ), м <sup>2</sup>	311
6.	Предельный минимальный и максимальный размеры земельного участка ( $P_{\text{мин}}$ и $P_{\text{макс}}$ ), м <sup>2</sup>	$P_{\text{мин}}=400$ , $P_{\text{макс}}=1500$
7.	Кадастровый или иной государственный учетный номер (инвентарный) здания, сооружения, объекта незавершенного строительства, расположенного на земельном участке	54:07:044120:89
8.	Вид (виды) разрешенного использования	Для ведения личного подсобного хозяйства

## КАРТА-ПЛАН ТЕРРИТОРИИ

Сведения об уточняемых земельных участках, необходимые для исправления реестровых ошибок  
в сведениях о местоположении их границ

1	2	3
8.1.	Дополнительные сведения об использовании земельного участка	—
9.	Сведения о земельных участках (землях общего пользования, территории общего пользования), посредством которых обеспечивается доступ	—
10.	Иные сведения	<p>Местоположение и площадь границ земельного участка уточнено для исправления реестровой ошибки, в соответствии с фактическим местоположением на местности, согласно требованиям статьи 42.8 Федерального закона от 24.07.2007 № 221–ФЗ «О кадастровой деятельности». В результате исправления реестровой ошибки площади земельных участков изменены в пределах 10 % от сведений, содержащихся в ЕГРН или в пределах предельно минимальных размерах, установленных Правилами землепользования и застройки Евсинского сельсовета Искитимского района Новосибирской области.</p> <p>В соответствии со статьей 11.9 Земельного кодекса РФ недопустимо появление между земельными участками пересечений (наложений), вклинивания, вкрапливания, изломанности границ, чересполосицы. И в связи с тем, что при образовании земельных участков не подразумевалось образование пересечений (наложений), вклинивания, вкрапливания, изломанности границ, чересполосицы между ними, выявленные нестыковки и наложения можно квалифицировать как реестровые ошибки.</p>

## 4. Пояснения к сведениям об уточняемом земельном участке с кадастровым номером 54:07:044120:17 :

1. —

## 1. Сведения о характерных точках границ уточняемого земельного участка с кадастровым номером 54:07:044120:18

Система координат МСК-субъект 54

Зона № 4

Обозначение характерных точек границ	Координаты, м				Метод определения координат	Формулы, примененные для расчета средней квадратической погрешности определения координат характерных точек границ ( $M_t$ ), с подставленными в такие формулы значениями и итоговые (вычисленные) значения $M_t, м$	Описание закрепления точки
	содержатся в Едином государственном реестре недвижимости		определены в результате выполнения комплексных кадастровых работ				
	X	Y	X	Y			
1	2	3	4	5	6	7	8
н178У	—	—	430273,91	4224461,60	Метод спутниковых геодезических измерений	$M_t = (M_{t1} + M_{t2}) / 2 = (0,1 + 0,1) / 2 = 0,1 м$	—



## КАРТА-ПЛАН ТЕРРИТОРИИ

Сведения об уточняемых земельных участках, необходимые для исправления реестровых ошибок  
в сведениях о местоположении их границ

					(определений)		
н175У	—	—	430281,72	4224466,46	Метод спутниковых геодезических измерений (определений)	$Mt = (Mt1 + Mt2) / 2 = (0,1 + 0,1) / 2 = 0,1 \text{ м}$	—
н179У	—	—	430279,79	4224470,25	Метод спутниковых геодезических измерений (определений)	$Mt = (Mt1 + Mt2) / 2 = (0,1 + 0,1) / 2 = 0,1 \text{ м}$	—
н174У	—	—	430276,61	4224476,51	Метод спутниковых геодезических измерений (определений)	$Mt = (Mt1 + Mt2) / 2 = (0,1 + 0,1) / 2 = 0,1 \text{ м}$	—
н173У	—	—	430271,67	4224485,79	Метод спутниковых геодезических измерений (определений)	$Mt = (Mt1 + Mt2) / 2 = (0,1 + 0,1) / 2 = 0,1 \text{ м}$	—
н172У	—	—	430268,70	4224492,00	Метод спутниковых геодезических измерений (определений)	$Mt = (Mt1 + Mt2) / 2 = (0,1 + 0,1) / 2 = 0,1 \text{ м}$	—
н171У	—	—	430259,95	4224486,99	Метод спутниковых геодезических измерений (определений)	$Mt = (Mt1 + Mt2) / 2 = (0,1 + 0,1) / 2 = 0,1 \text{ м}$	—
н170У	—	—	430256,10	4224485,14	Метод спутниковых геодезических измерений (определений)	$Mt = (Mt1 + Mt2) / 2 = (0,1 + 0,1) / 2 = 0,1 \text{ м}$	—
н169У	—	—	430251,51	4224485,14	Метод спутниковых геодезических измерений (определений)	$Mt = (Mt1 + Mt2) / 2 = (0,1 + 0,1) / 2 = 0,1 \text{ м}$	—
н180У	—	—	430251,67	4224481,61	Метод спутниковых геодезических измерений (определений)	$Mt = (Mt1 + Mt2) / 2 = (0,1 + 0,1) / 2 = 0,1 \text{ м}$	—
н181У	—	—	430248,98	4224476,33	Метод спутниковых	$Mt = (Mt1 + Mt2) / 2 = (0,1 + 0,1) / 2 =$	—

## КАРТА-ПЛАН ТЕРРИТОРИИ

Сведения об уточняемых земельных участках, необходимые для исправления реестровых ошибок  
в сведениях о местоположении их границ

					геодезических измерений (определений)	0,1 м	
н182У	—	—	430247,45	4224455,11	Метод спутниковых геодезических измерений (определений)	$Mt = (Mt1 + Mt2) / 2 = (0,1 + 0,1) / 2 = 0,1 \text{ м}$	—
н183У	—	—	430252,27	4224455,17	Метод спутниковых геодезических измерений (определений)	$Mt = (Mt1 + Mt2) / 2 = (0,1 + 0,1) / 2 = 0,1 \text{ м}$	—
н184У	—	—	430265,41	4224458,43	Метод спутниковых геодезических измерений (определений)	$Mt = (Mt1 + Mt2) / 2 = (0,1 + 0,1) / 2 = 0,1 \text{ м}$	—
н185У	—	—	430269,73	4224459,69	Метод спутниковых геодезических измерений (определений)	$Mt = (Mt1 + Mt2) / 2 = (0,1 + 0,1) / 2 = 0,1 \text{ м}$	—
188	430279,86	4224473,68	—	—	—	—	—
189	430277,93	4224477,47	—	—	—	—	—
190	430274,75	4224483,73	—	—	—	—	—
191	430269,81	4224493,01	—	—	—	—	—
192	430266,52	4224499,98	—	—	—	—	—
193	430257,44	4224495,03	—	—	—	—	—
194	430255,60	4224494,03	—	—	—	—	—
195	430252,45	4224493,68	—	—	—	—	—
198	430249,09	4224493,60	—	—	—	—	—
199	430249,35	4224486,21	—	—	—	—	—
200	430246,56	4224484,45	—	—	—	—	—
201	430244,35	4224458,49	—	—	—	—	—
202	430258,53	4224462,14	—	—	—	—	—
203	430267,87	4224466,91	—	—	—	—	—
204	430272,05	4224468,82	—	—	—	—	—
н178У	—	—	430273,91	4224461,60	Метод спутниковых геодезических измерений	$Mt = (Mt1 + Mt2) / 2 = (0,1 + 0,1) / 2 = 0,1 \text{ м}$	—

## КАРТА-ПЛАН ТЕРРИТОРИИ

Сведения об уточняемых земельных участках, необходимые для исправления реестровых ошибок  
в сведениях о местоположении их границ

(определений)

## 2. Сведения о частях границ уточняемого земельного участка с кадастровым номером 54:07:044120:18

Обозначение части границ		Горизонтальное проложение (S), м	Описание прохождения части границ	Сведения о согласовании местоположения границ(согласовано/спорное)
от т.	до т.			
1	2	3	4	5
н178У	н175У	9,20	—	согласовано
н175У	н179У	4,25	—	согласовано
н179У	н174У	7,02	—	согласовано
н174У	н173У	10,51	—	согласовано
н173У	н172У	6,88	—	согласовано
н172У	н171У	10,08	—	согласовано
н171У	н170У	4,27	—	согласовано
н170У	н169У	4,59	—	согласовано
н169У	н180У	3,53	—	согласовано
н180У	н181У	5,93	—	согласовано
н181У	н182У	21,28	—	согласовано
н182У	н183У	4,82	—	согласовано
н183У	н184У	13,54	—	согласовано
н184У	н185У	4,50	—	согласовано
н185У	н178У	4,60	—	согласовано

## 3. Характеристики уточняемого земельного участка с кадастровым номером 54:07:044120:18

№ п/п	Наименование характеристик земельного участка	Значение характеристики
1	2	3
1.	Адрес земельного участка	—
1.1.	Сведения о местоположении земельного участка (при отсутствии адреса) в структурированном в соответствии с федеральной информационной адресной системой виде	обл. Новосибирская, р-н Искитимский, ст. Евсино, ул. Кирова, дом 35, квартира 1
1.2.	Дополнительные сведения о местоположении земельного участка	—
2.	Площадь земельного участка ± величина погрешности определения(вычисления) площади ( $P \pm \Delta P$ ), м <sup>2</sup>	814±11
3.	Формула, примененная для вычисления предельной погрешности определения площади земельного участка, с подставленными значениями и итоговые (вычисленные) значения ( $\Delta P$ ), м <sup>2</sup>	$\Delta P = 3,5 \cdot M_t \cdot \sqrt{P_{\text{док}}} = 3,5 \cdot 0,10 \cdot \sqrt{900} = 11$
4.	Площадь земельного участка согласно сведениям Единого государственного реестра недвижимости ( $P_{\text{кад}}$ ), м <sup>2</sup>	900

## КАРТА-ПЛАН ТЕРРИТОРИИ

Сведения об уточняемых земельных участках, необходимые для исправления реестровых ошибок  
в сведениях о местоположении их границ

1	2	3
5.	Оценка расхождения $P$ и $P_{\text{кад}}$ ( $P - P_{\text{кад}}$ ), м <sup>2</sup>	-86
6.	Предельный минимальный и максимальный размеры земельного участка ( $P_{\text{мин}}$ и $P_{\text{макс}}$ ), м <sup>2</sup>	$P_{\text{мин}}=400$ , $P_{\text{макс}}=1500$
7.	Кадастровый или иной государственный учетный номер (инвентарный) здания, сооружения, объекта незавершенного строительства, расположенного на земельном участке	54:07:044120:61
8.	Вид (виды) разрешенного использования	Для ведения личного подсобного хозяйства
8.1.	Дополнительные сведения об использовании земельного участка	—
9.	Сведения о земельных участках (землях общего пользования, территории общего пользования), посредством которых обеспечивается доступ	—
10.	Иные сведения	<p>Местоположение и площадь границ земельного участка уточнено для исправления реестровой ошибки, в соответствии с фактическим местоположением на местности, согласно требованиям статьи 42.8 Федерального закона от 24.07.2007 № 221-ФЗ «О кадастровой деятельности».</p> <p>В результате исправления реестровой ошибки площади земельных участков изменены в пределах 10 % от сведений, содержащихся в ЕГРН или в пределах предельно минимальных размерах, установленных Правилами землепользования и застройки Евсинского сельсовета Искитимского района Новосибирской области.</p> <p>В соответствии со статьей 11.9 Земельного кодекса РФ недопустимо появление между земельными участками пересечений (наложений), вклинивания, вкрапливания, изломанности границ, чересполосицы. И в связи с тем, что при образовании земельных участков не подразумевалось образование пересечений (наложений), вклинивания, вкрапливания, изломанности границ, чересполосицы между ними, выявленные нестыковки и наложения можно квалифицировать как реестровые ошибки.</p>

## 4. Пояснения к сведениям об уточняемом земельном участке с кадастровым номером 54:07:044120:18 :

1. —

## 1. Сведения о характерных точках границ уточняемого земельного участка с кадастровым номером 54:07:044120:19

Система координат МСК-субъект 54

Зона № 4

## КАРТА-ПЛАН ТЕРРИТОРИИ

Сведения об уточняемых земельных участках, необходимые для исправления реестровых ошибок  
в сведениях о местоположении их границ

Обозначение характерных точек границ	Координаты, м				Метод определения координат	Формулы, примененные для расчета средней квадратической погрешности определения координат характерных точек границ ( $M_i$ ), с подставленными в такие формулы значениями и итоговые (вычисленные) значения $M_t$ , м	Описание закрепления точки
	содержатся в Едином государственном реестре недвижимости		определены в результате выполнения комплексных кадастровых работ				
	X	Y	X	Y			
1	2	3	4	5	6	7	8
н38У	—	—	430744,67	4224747,17	Метод спутниковых геодезических измерений (определений)	$M_t = (M_{t1} + M_{t2}) / 2 = (0,1 + 0,1) / 2 = 0,1$ м	—
н216У	—	—	430736,43	4224794,07	Метод спутниковых геодезических измерений (определений)	$M_t = (M_{t1} + M_{t2}) / 2 = (0,1 + 0,1) / 2 = 0,1$ м	—
233	430735,05	4224807,63	—	—	—	—	—
232	430733,51	4224820,57	—	—	—	—	—
231	430731,86	4224829,11	—	—	—	—	—
230	430729,37	4224837,06	—	—	—	—	—
229	430726,99	4224845,98	—	—	—	—	—
242	430705,89	4224838,48	—	—	—	—	—
247	430711,87	4224815,38	—	—	—	—	—
246	430708,00	4224814,43	—	—	—	—	—
245	430711,74	4224801,70	—	—	—	—	—
244	430720,92	4224746,57	—	—	—	—	—
42	430742,67	4224750,85	—	—	—	—	—
243	430735,66	4224795,24	—	—	—	—	—
234	430736,25	4224801,44	430736,25	4224801,44	—	—	—
н214У	—	—	430732,14	4224823,21	Метод спутниковых геодезических измерений (определений)	$M_t = (M_{t1} + M_{t2}) / 2 = (0,1 + 0,1) / 2 = 0,1$ м	—
н213У	—	—	430726,63	4224841,35	Метод спутниковых геодезических измерений	$M_t = (M_{t1} + M_{t2}) / 2 = (0,1 + 0,1) / 2 = 0,1$ м	—

## КАРТА-ПЛАН ТЕРРИТОРИИ

Сведения об уточняемых земельных участках, необходимые для исправления реестровых ошибок  
в сведениях о местоположении их границ

					(определений)		
н219У	—	—	430706,17	4224832,49	Метод спутниковых геодезических измерений (определений)	$Mt = (Mt1 + Mt2) / 2 = (0,1 + 0,1) / 2 = 0,1 \text{ м}$	—
н220У	—	—	430712,45	4224814,56	Метод спутниковых геодезических измерений (определений)	$Mt = (Mt1 + Mt2) / 2 = (0,1 + 0,1) / 2 = 0,1 \text{ м}$	—
н221У	—	—	430709,39	4224813,29	Метод спутниковых геодезических измерений (определений)	$Mt = (Mt1 + Mt2) / 2 = (0,1 + 0,1) / 2 = 0,1 \text{ м}$	—
н222У	—	—	430714,87	4224796,68	Метод спутниковых геодезических измерений (определений)	$Mt = (Mt1 + Mt2) / 2 = (0,1 + 0,1) / 2 = 0,1 \text{ м}$	—
н223У	—	—	430715,24	4224791,57	Метод спутниковых геодезических измерений (определений)	$Mt = (Mt1 + Mt2) / 2 = (0,1 + 0,1) / 2 = 0,1 \text{ м}$	—
н224У	—	—	430716,66	4224779,86	Метод спутниковых геодезических измерений (определений)	$Mt = (Mt1 + Mt2) / 2 = (0,1 + 0,1) / 2 = 0,1 \text{ м}$	—
н225У	—	—	430715,03	4224779,18	Метод спутниковых геодезических измерений (определений)	$Mt = (Mt1 + Mt2) / 2 = (0,1 + 0,1) / 2 = 0,1 \text{ м}$	—
н226У	—	—	430721,57	4224741,63	Метод спутниковых геодезических измерений (определений)	$Mt = (Mt1 + Mt2) / 2 = (0,1 + 0,1) / 2 = 0,1 \text{ м}$	—
н38У	—	—	430744,67	4224747,17	Метод спутниковых геодезических измерений (определений)	$Mt = (Mt1 + Mt2) / 2 = (0,1 + 0,1) / 2 = 0,1 \text{ м}$	—

## КАРТА-ПЛАН ТЕРРИТОРИИ

Сведения об уточняемых земельных участках, необходимые для исправления реестровых ошибок  
в сведениях о местоположении их границ

## 2. Сведения о частях границ уточняемого земельного участка с кадастровым номером 54:07:044120:19

Обозначение части границ		Горизонтальное проложение (S), м	Описание прохождения части границ	Сведения о согласовании местоположения границ(согласовано/спорное)
от т.	до т.			
1	2	3	4	5
н38У	н216У	47,62	—	согласовано
н216У	234	7,37	—	согласовано
234	н214У	22,15	—	согласовано
н214У	н213У	18,96	—	согласовано
н213У	н219У	22,30	—	согласовано
н219У	н220У	19,00	—	согласовано
н220У	н221У	3,31	—	согласовано
н221У	н222У	17,49	—	согласовано
н222У	н223У	5,12	—	согласовано
н223У	н224У	11,80	—	согласовано
н224У	н225У	1,77	—	согласовано
н225У	н226У	38,12	—	согласовано
н226У	н38У	23,76	—	согласовано

## 3. Характеристики уточняемого земельного участка с кадастровым номером 54:07:044120:19

№ п/п	Наименование характеристик земельного участка	Значение характеристики
1	2	3
1.	Адрес земельного участка	—
1.1.	Сведения о местоположении земельного участка (при отсутствии адреса) в структурированном в соответствии с федеральной информационной адресной системой виде	обл. Новосибирская, р-н Искитимский, ст. Евсино, ул. Сенная, дом 8
1.2.	Дополнительные сведения о местоположении земельного участка	—
2.	Площадь земельного участка ± величина погрешности определения(вычисления) площади ( $P \pm \Delta P$ ), м <sup>2</sup>	2141±15
3.	Формула, примененная для вычисления предельной погрешности определения площади земельного участка, с подставленными значениями и итоговые (вычисленные) значения ( $\Delta P$ ), м <sup>2</sup>	$\Delta P = 3,5 \cdot M_t \cdot \sqrt{P_{\text{док}}} = 3,5 \cdot 0,10 \cdot \sqrt{1800} = 15$
4.	Площадь земельного участка согласно сведениям Единого государственного реестра недвижимости ( $P_{\text{кад}}$ ), м <sup>2</sup>	1800
5.	Оценка расхождения $P$ и $P_{\text{кад}}$ ( $P - P_{\text{кад}}$ ), м <sup>2</sup>	341
6.	Предельный минимальный и максимальный размеры земельного участка ( $P_{\text{мин}}$ и $P_{\text{макс}}$ ), м <sup>2</sup>	$P_{\text{мин}}=400$ , $P_{\text{макс}}=1500$
7.	Кадастровый или иной государственный учетный номер (инвентарный) здания,	54:07:044120:86

## КАРТА-ПЛАН ТЕРРИТОРИИ

Сведения об уточняемых земельных участках, необходимые для исправления реестровых ошибок  
в сведениях о местоположении их границ

1	2	3
	сооружения, объекта незавершенного строительства, расположенного на земельном участке	
8.	Вид (виды) разрешенного использования	Для ведения личного подсобного хозяйства
8.1.	Дополнительные сведения об использовании земельного участка	—
9.	Сведения о земельных участках (землях общего пользования, территории общего пользования), посредством которых обеспечивается доступ	—
10.	Иные сведения	<p>Местоположение и площадь границ земельного участка уточнено для исправления реестровой ошибки, в соответствии с фактическим местоположением на местности, согласно требованиям статьи 42.8 Федерального закона от 24.07.2007 № 221–ФЗ «О кадастровой деятельности». В результате исправления реестровой ошибки площади земельных участков изменены в пределах 10 % от сведений, содержащихся в ЕГРН или в пределах предельно минимальных размерах, установленных Правилами землепользования и застройки Евсинского сельсовета Искитимского района Новосибирской области.</p> <p>В соответствии со статьей 11.9 Земельного кодекса РФ недопустимо появление между земельными участками пересечений (наложений), вклинивания, вкрапливания, изломанности границ, чересполосицы. И в связи с тем, что при образовании земельных участков не подразумевалось образование пересечений (наложений), вклинивания, вкрапливания, изломанности границ, чересполосицы между ними, выявленные нестыковки и наложения можно квалифицировать как реестровые ошибки.</p>

## 4. Пояснения к сведениям об уточняемом земельном участке с кадастровым номером 54:07:044120:19 :

1. —

## 1. Сведения о характерных точках границ уточняемого земельного участка с кадастровым номером 54:07:044120:20

Система координат МСК-субъект 54

Зона № 4

Обозначение характерных точек границ	Координаты, м				Метод определения координат	Формулы, примененные для расчета средней квадратической погрешности определения координат характерных точек границ ( $M_i$ ), с подставленными в такие формулы значениями и итоговые (вычисленные) значения $M_i$ , м	Описание закрепления точки
	содержатся в Едином государственном реестре недвижимости		определены в результате выполнения комплексных кадастровых работ				
	X	Y	X	Y			
1	2	3	4	5	6	7	8



## КАРТА-ПЛАН ТЕРРИТОРИИ

Сведения об уточняемых земельных участках, необходимые для исправления реестровых ошибок  
в сведениях о местоположении их границ

н239У	—	—	430690,51	4224731,88	Метод спутниковых геодезических измерений (определений)	$Mt = (Mt1 + Mt2) / 2 = (0,1 + 0,1) / 2 = 0,1 \text{ м}$	—
н238У	—	—	430669,42	4224790,25	Метод спутниковых геодезических измерений (определений)	$Mt = (Mt1 + Mt2) / 2 = (0,1 + 0,1) / 2 = 0,1 \text{ м}$	—
н237У	—	—	430662,14	4224810,97	Метод спутниковых геодезических измерений (определений)	$Mt = (Mt1 + Mt2) / 2 = (0,1 + 0,1) / 2 = 0,1 \text{ м}$	—
н240У	—	—	430638,09	4224801,11	Метод спутниковых геодезических измерений (определений)	$Mt = (Mt1 + Mt2) / 2 = (0,1 + 0,1) / 2 = 0,1 \text{ м}$	—
н241У	—	—	430642,94	4224788,83	Метод спутниковых геодезических измерений (определений)	$Mt = (Mt1 + Mt2) / 2 = (0,1 + 0,1) / 2 = 0,1 \text{ м}$	—
н242У	—	—	430644,50	4224784,11	Метод спутниковых геодезических измерений (определений)	$Mt = (Mt1 + Mt2) / 2 = (0,1 + 0,1) / 2 = 0,1 \text{ м}$	—
н243У	—	—	430643,55	4224783,69	Метод спутниковых геодезических измерений (определений)	$Mt = (Mt1 + Mt2) / 2 = (0,1 + 0,1) / 2 = 0,1 \text{ м}$	—
н244У	—	—	430666,44	4224723,62	Метод спутниковых геодезических измерений (определений)	$Mt = (Mt1 + Mt2) / 2 = (0,1 + 0,1) / 2 = 0,1 \text{ м}$	—
68	430663,98	4224724,32	—	—	—	—	—
64	430680,70	4224734,78	—	—	—	—	—
63	430683,54	4224736,56	—	—	—	—	—
256	430669,25	4224785,67	—	—	—	—	—
257	430667,88	4224789,89	—	—	—	—	—
258	430666,30	4224797,75	—	—	—	—	—

## КАРТА-ПЛАН ТЕРРИТОРИИ

Сведения об уточняемых земельных участках, необходимые для исправления реестровых ошибок  
в сведениях о местоположении их границ

262	430663,75	4224806,57	—	—	—	—	—
259	430660,04	4224817,50	—	—	—	—	—
263	430636,50	4224807,23	—	—	—	—	—
264	430639,00	4224800,82	—	—	—	—	—
265	430641,30	4224794,51	—	—	—	—	—
266	430642,51	4224790,02	—	—	—	—	—
267	430642,63	4224786,73	—	—	—	—	—
268	430650,74	4224765,54	—	—	—	—	—
н239У	—	—	430690,51	4224731,88	Метод спутниковых геодезических измерений (определений)	$M_t = (M_{t1} + M_{t2}) / 2 = (0,1 + 0,1) / 2 = 0,1 \text{ м}$	—

## 2. Сведения о частях границ уточняемого земельного участка с кадастровым номером 54:07:044120:20

Обозначение части границ		Горизонтальное проложение (S), м	Описание прохождения части границ	Сведения о согласовании местоположения границ(согласовано/спорное)
от т.	до т.			
1	2	3	4	5
н239У	н238У	62,06	—	согласовано
н238У	н237У	21,96	—	согласовано
н237У	н240У	25,99	—	согласовано
н240У	н241У	13,20	—	согласовано
н241У	н242У	4,97	—	согласовано
н242У	н243У	1,04	—	согласовано
н243У	н244У	64,28	—	согласовано
н244У	н239У	25,45	—	согласовано

## 3. Характеристики уточняемого земельного участка с кадастровым номером 54:07:044120:20

№ п/п	Наименование характеристик земельного участка	Значение характеристики
1	2	3
1.	Адрес земельного участка	—
1.1.	Сведения о местоположении земельного участка (при отсутствии адреса) в структурированном в соответствии с федеральной информационной адресной системой виде	обл. Новосибирская, р-н Искитимский, ст. Евсино, ул. Сенная, дом 14
1.2.	Дополнительные сведения о местоположении земельного участка	—
2.	Площадь земельного участка ± величина погрешности определения(вычисления) площади ( $P \pm \Delta P$ ), м <sup>2</sup>	2159±16
3.	Формула, примененная для вычисления предельной погрешности определения	$\Delta P = 3,5 \cdot M_t \cdot \sqrt{P_{\text{ДОК}}} = 3,5 \cdot 0,10 \cdot \sqrt{2048} = 16$

## КАРТА-ПЛАН ТЕРРИТОРИИ

Сведения об уточняемых земельных участках, необходимые для исправления реестровых ошибок  
в сведениях о местоположении их границ

1	2	3
	площади земельного участка, с подставленными значениями и итоговые (вычисленные) значения ( $\Delta P$ ), м <sup>2</sup>	
4.	Площадь земельного участка согласно сведениям Единого государственного реестра недвижимости ( <b>Ркад</b> ), м <sup>2</sup>	2048
5.	Оценка расхождения <b>P</b> и <b>Ркад</b> ( <b>P – Ркад</b> ), м <sup>2</sup>	111
6.	Предельный минимальный и максимальный размеры земельного участка ( <b>Рмин</b> и <b>Рмакс</b> ), м <sup>2</sup>	Рмин=400, Рмакс=1500
7.	Кадастровый или иной государственный учетный номер (инвентарный) здания, сооружения, объекта незавершенного строительства, расположенного на земельном участке	54:07:044120:66
8.	Вид (виды) разрешенного использования	Для ведения личного подсобного хозяйства
8.1.	Дополнительные сведения об использовании земельного участка	—
9.	Сведения о земельных участках (землях общего пользования, территории общего пользования), посредством которых обеспечивается доступ	—
10.	Иные сведения	<p>Местоположение и площадь границ земельного участка уточнено для исправления реестровой ошибки, в соответствии с фактическим местоположением на местности, согласно требованиям статьи 42.8 Федерального закона от 24.07.2007 № 221–ФЗ «О кадастровой деятельности».</p> <p>В результате исправления реестровой ошибки площади земельных участков изменены в пределах 10 % от сведений, содержащихся в ЕГРН или в пределах предельно минимальных размерах, установленных Правилами землепользования и застройки Евсинского сельсовета Искитимского района Новосибирской области.</p> <p>В соответствии со статьей 11.9 Земельного кодекса РФ недопустимо появление между земельными участками пересечений (наложений), вклинивания, вкрапливания, изломанности границ, чересполосицы. И в связи с тем, что при образовании земельных участков не подразумевалось образование пересечений (наложений), вклинивания, вкрапливания, изломанности границ, чересполосицы между ними, выявленные нестыковки и наложения можно квалифицировать как реестровые ошибки.</p>

## 4. Пояснения к сведениям об уточняемом земельном участке с кадастровым номером 54:07:044120:20 :

1. —

## 1. Сведения о характерных точках границ уточняемого земельного участка с кадастровым номером 54:07:044120:21

Система координат МСК-субъект 54

Зона № 4

## КАРТА-ПЛАН ТЕРРИТОРИИ

Сведения об уточняемых земельных участках, необходимые для исправления реестровых ошибок  
в сведениях о местоположении их границ

Обозначение характерных точек границ	Координаты, м				Метод определения координат	Формулы, примененные для расчета средней квадратической погрешности определения координат характерных точек границ ( $M_t$ ), с подставленными в такие формулы значениями и итоговые (вычисленные) значения $M_t$ , м	Описание закрепления точки
	содержатся в Едином государственном реестре недвижимости		определены в результате выполнения комплексных кадастровых работ				
	X	Y	X	Y			
1	2	3	4	5	6	7	8
н142У	—	—	430360,40	4224546,57	Метод спутниковых геодезических измерений (определений)	$M_t = (M_{t1} + M_{t2}) / 2 = (0,1 + 0,1) / 2 = 0,1$ м	—
н341У	—	—	430351,86	4224556,67	Метод спутниковых геодезических измерений (определений)	$M_t = (M_{t1} + M_{t2}) / 2 = (0,1 + 0,1) / 2 = 0,1$ м	—
н340У	—	—	430320,99	4224595,85	Метод спутниковых геодезических измерений (определений)	$M_t = (M_{t1} + M_{t2}) / 2 = (0,1 + 0,1) / 2 = 0,1$ м	—
н339У	—	—	430320,12	4224595,51	Метод спутниковых геодезических измерений (определений)	$M_t = (M_{t1} + M_{t2}) / 2 = (0,1 + 0,1) / 2 = 0,1$ м	—
н338У	—	—	430315,74	4224600,86	Метод спутниковых геодезических измерений (определений)	$M_t = (M_{t1} + M_{t2}) / 2 = (0,1 + 0,1) / 2 = 0,1$ м	—
н337У	—	—	430315,03	4224600,23	Метод спутниковых геодезических измерений (определений)	$M_t = (M_{t1} + M_{t2}) / 2 = (0,1 + 0,1) / 2 = 0,1$ м	—
н336У	—	—	430309,89	4224605,92	Метод спутниковых геодезических измерений (определений)	$M_t = (M_{t1} + M_{t2}) / 2 = (0,1 + 0,1) / 2 = 0,1$ м	—
н335У	—	—	430302,82	4224615,28	Метод спутниковых	$M_t = (M_{t1} + M_{t2}) / 2 = (0,1 + 0,1) / 2 =$	—

## КАРТА-ПЛАН ТЕРРИТОРИИ

Сведения об уточняемых земельных участках, необходимые для исправления реестровых ошибок  
в сведениях о местоположении их границ

					геодезических измерений (определений)	0,1 м	
н342У	—	—	430287,42	4224604,03	Метод спутниковых геодезических измерений (определений)	$Mt = (Mt1 + Mt2) / 2 = (0,1 + 0,1) / 2 = 0,1 \text{ м}$	—
н343У	—	—	430299,50	4224588,57	Метод спутниковых геодезических измерений (определений)	$Mt = (Mt1 + Mt2) / 2 = (0,1 + 0,1) / 2 = 0,1 \text{ м}$	—
н344У	—	—	430308,62	4224577,66	Метод спутниковых геодезических измерений (определений)	$Mt = (Mt1 + Mt2) / 2 = (0,1 + 0,1) / 2 = 0,1 \text{ м}$	—
н345У	—	—	430318,27	4224564,69	Метод спутниковых геодезических измерений (определений)	$Mt = (Mt1 + Mt2) / 2 = (0,1 + 0,1) / 2 = 0,1 \text{ м}$	—
н346У	—	—	430341,74	4224537,48	Метод спутниковых геодезических измерений (определений)	$Mt = (Mt1 + Mt2) / 2 = (0,1 + 0,1) / 2 = 0,1 \text{ м}$	—
н149У	—	—	430344,27	4224534,37	Метод спутниковых геодезических измерений (определений)	$Mt = (Mt1 + Mt2) / 2 = (0,1 + 0,1) / 2 = 0,1 \text{ м}$	—
н145У	—	—	430350,33	4224539,51	Метод спутниковых геодезических измерений (определений)	$Mt = (Mt1 + Mt2) / 2 = (0,1 + 0,1) / 2 = 0,1 \text{ м}$	—
148	430355,83	4224554,25	—	—	—	—	—
370	430347,28	4224565,68	—	—	—	—	—
369	430327,96	4224591,53	—	—	—	—	—
368	430318,47	4224602,56	—	—	—	—	—
367	430317,96	4224602,07	—	—	—	—	—
366	430313,42	4224606,93	—	—	—	—	—
365	430312,23	4224605,80	—	—	—	—	—

## КАРТА-ПЛАН ТЕРРИТОРИИ

Сведения об уточняемых земельных участках, необходимые для исправления реестровых ошибок  
в сведениях о местоположении их границ

364	430310,10	4224607,33	—	—	—	—	—
363	430307,86	4224610,67	—	—	—	—	—
362	430301,26	4224620,55	—	—	—	—	—
384	430293,05	4224615,08	—	—	—	—	—
383	430292,35	4224613,87	—	—	—	—	—
382	430285,35	4224609,50	—	—	—	—	—
381	430293,27	4224599,86	—	—	—	—	—
380	430304,60	4224585,56	—	—	—	—	—
379	430310,88	4224578,48	—	—	—	—	—
378	430316,10	4224571,64	—	—	—	—	—
377	430330,41	4224551,51	—	—	—	—	—
147	430337,65	4224541,32	—	—	—	—	—
н142У	—	—	430360,40	4224546,57	Метод спутниковых геодезических измерений (определений)	$Mt = (Mt1 + Mt2) / 2 = (0,1 + 0,1) / 2 = 0,1 \text{ м}$	—

## 2. Сведения о частях границ уточняемого земельного участка с кадастровым номером 54:07:044120:21

Обозначение части границ		Горизонтальное проложение (S), м	Описание прохождения части границ	Сведения о согласовании местоположения границ(согласовано/спорное)
от т.	до т.			
1	2	3	4	5
н142У	н341У	13,23	—	согласовано
н341У	н340У	49,88	—	согласовано
н340У	н339У	0,93	—	согласовано
н339У	н338У	6,91	—	согласовано
н338У	н337У	0,95	—	согласовано
н337У	н336У	7,67	—	согласовано
н336У	н335У	11,73	—	согласовано
н335У	н342У	19,07	—	согласовано
н342У	н343У	19,62	—	согласовано
н343У	н344У	14,22	—	согласовано
н344У	н345У	16,17	—	согласовано
н345У	н346У	35,93	—	согласовано
н346У	н149У	4,01	—	согласовано
н149У	н145У	7,95	—	согласовано
н145У	н142У	12,30	—	согласовано

## КАРТА-ПЛАН ТЕРРИТОРИИ

Сведения об уточняемых земельных участках, необходимые для исправления реестровых ошибок  
в сведениях о местоположении их границ

## 3. Характеристики уточняемого земельного участка с кадастровым номером 54:07:044120:21

№ п/п	Наименование характеристик земельного участка	Значение характеристики
1	2	3
1.	Адрес земельного участка	—
1.1.	Сведения о местоположении земельного участка (при отсутствии адреса) в структурированном в соответствии с федеральной информационной адресной системой виде	обл. Новосибирская, р-н Искитимский, ст. Евсино, ул. Сенная, 54
1.2.	Дополнительные сведения о местоположении земельного участка	—
2.	Площадь земельного участка ± величина погрешности определения(вычисления) площади ( $P \pm \Delta P$ ), м <sup>2</sup>	1825±15
3.	Формула, примененная для вычисления предельной погрешности определения площади земельного участка, с подставленными значениями и итоговые (вычисленные) значения ( $\Delta P$ ), м <sup>2</sup>	$\Delta P = 3,5 \cdot M_t \cdot \sqrt{P_{\text{док}}} = 3,5 \cdot 0,10 \cdot \sqrt{1796} = 15$
4.	Площадь земельного участка согласно сведениям Единого государственного реестра недвижимости ( $P_{\text{кад}}$ ), м <sup>2</sup>	1796
5.	Оценка расхождения $P$ и $P_{\text{кад}}$ ( $P - P_{\text{кад}}$ ), м <sup>2</sup>	29
6.	Предельный минимальный и максимальный размеры земельного участка ( $P_{\text{мин}}$ и $P_{\text{макс}}$ ), м <sup>2</sup>	$P_{\text{мин}}=400$ , $P_{\text{макс}}=1500$
7.	Кадастровый или иной государственный учетный номер (инвентарный) здания, сооружения, объекта незавершенного строительства, расположенного на земельном участке	54:07:044120:99
8.	Вид (виды) разрешенного использования	Для ведения личного подсобного хозяйства
8.1.	Дополнительные сведения об использовании земельного участка	—
9.	Сведения о земельных участках (землях общего пользования, территории общего пользования), посредством которых обеспечивается доступ	—
10.	Иные сведения	<p>Местоположение и площадь границ земельного участка уточнено для исправления реестровой ошибки, в соответствии с фактическим местоположением на местности, согласно требованиям статьи 42.8 Федерального закона от 24.07.2007 № 221-ФЗ «О кадастровой деятельности».</p> <p>В результате исправления реестровой ошибки площади земельных участков изменены в пределах 10 % от сведений, содержащихся в ЕГРН или в пределах предельно минимальных размерах, установленных Правилами землепользования и застройки Евсинского сельсовета Искитимского района Новосибирской области.</p> <p>В соответствии со статьей 11.9 Земельного кодекса РФ недопустимо появление между земельными участками пересечений (наложений), вклинивания, вкрапливания, изломанности границ, чересполосицы. И в связи</p>

## КАРТА-ПЛАН ТЕРРИТОРИИ

Сведения об уточняемых земельных участках, необходимые для исправления реестровых ошибок  
в сведениях о местоположении их границ

1	2	3
		с тем, что при образовании земельных участков не подразумевалось образование пересечений (наложений), вклинивания, вкрапливания, изломанности границ, чересполосицы между ними, выявленные нестыковки и наложения можно квалифицировать как реестровые ошибки.

## 4. Пояснения к сведениям об уточняемом земельном участке с кадастровым номером 54:07:044120:21 :

1.	—
----	---

## 1. Сведения о характерных точках границ уточняемого земельного участка с кадастровым номером 54:07:044120:22

Система координат МСК-субъект 54 Зона № 4

Обозначение характерных точек границ	Координаты, м				Метод определения координат	Формулы, примененные для расчета средней квадратической погрешности определения координат характерных точек границ (M <sub>t</sub> ), с подставленными в такие формулы значениями и итоговые (вычисленные) значения M <sub>t</sub> , м	Описание закрепления точки
	содержатся в Едином государственном реестре недвижимости		определены в результате выполнения комплексных кадастровых работ				
	X	Y	X	Y			
1	2	3	4	5	6	7	8
н277У	—	—	430576,50	4224678,09	Метод спутниковых геодезических измерений (определений)	$M_t = (M_{t1} + M_{t2}) / 2 = (0,1 + 0,1) / 2 = 0,1 \text{ м}$	—
н276У	—	—	430555,20	4224719,43	Метод спутниковых геодезических измерений (определений)	$M_t = (M_{t1} + M_{t2}) / 2 = (0,1 + 0,1) / 2 = 0,1 \text{ м}$	—
н275У	—	—	430537,11	4224748,96	Метод спутниковых геодезических измерений (определений)	$M_t = (M_{t1} + M_{t2}) / 2 = (0,1 + 0,1) / 2 = 0,1 \text{ м}$	—
н279У	—	—	430517,92	4224738,52	Метод спутниковых геодезических измерений (определений)	$M_t = (M_{t1} + M_{t2}) / 2 = (0,1 + 0,1) / 2 = 0,1 \text{ м}$	—
н280У	—	—	430530,57	4224713,10	Метод спутниковых геодезических	$M_t = (M_{t1} + M_{t2}) / 2 = (0,1 + 0,1) / 2 = 0,1 \text{ м}$	—



## КАРТА-ПЛАН ТЕРРИТОРИИ

Сведения об уточняемых земельных участках, необходимые для исправления реестровых ошибок  
в сведениях о местоположении их границ

					измерений (определений)		
н281У	—	—	430557,65	4224667,73	Метод спутниковых геодезических измерений (определений)	$Mt = (Mt1 + Mt2) / 2 = (0,1 + 0,1) / 2 = 0,1 \text{ м}$	—
307	430559,18	4224676,59	—	—	—	—	—
304	430578,18	4224687,38	—	—	—	—	—
305	430556,05	4224729,12	—	—	—	—	—
306	430538,77	4224757,89	—	—	—	—	—
308	430519,79	4224747,48	—	—	—	—	—
309	430524,72	4224738,20	—	—	—	—	—
310	430524,04	4224737,78	—	—	—	—	—
311	430525,89	4224734,10	—	—	—	—	—
312	430532,84	4224722,14	—	—	—	—	—
н277У	—	—	430576,50	4224678,09	Метод спутниковых геодезических измерений (определений)	$Mt = (Mt1 + Mt2) / 2 = (0,1 + 0,1) / 2 = 0,1 \text{ м}$	—

## 2. Сведения о частях границ уточняемого земельного участка с кадастровым номером 54:07:044120:22

Обозначение части границ		Горизонтальное положение (S), м	Описание прохождения части границ	Сведения о согласовании местоположения границ(согласовано/спорное)
от т.	до т.			
1	2	3	4	5
н277У	н276У	46,50	—	согласовано
н276У	н275У	34,63	—	согласовано
н275У	н279У	21,85	—	согласовано
н279У	н280У	28,39	—	согласовано
н280У	н281У	52,84	—	согласовано
н281У	н277У	21,51	—	согласовано

## 3. Характеристики уточняемого земельного участка с кадастровым номером 54:07:044120:22

№ п/п	Наименование характеристик земельного участка	Значение характеристики
1	2	3
1.	Адрес земельного участка	—
1.1.	Сведения о местоположении земельного участка (при отсутствии адреса) в структурированном в соответствии с федеральной информационной адресной системой виде	обл. Новосибирская, р-н Искитимский, ст. Евсино, ул. Сенная, 30

## КАРТА-ПЛАН ТЕРРИТОРИИ

Сведения об уточняемых земельных участках, необходимые для исправления реестровых ошибок  
в сведениях о местоположении их границ

1	2	3
1.2.	Дополнительные сведения о местоположении земельного участка	—
2.	Площадь земельного участка ± величина погрешности определения (вычисления) площади ( $P \pm \Delta P$ ), м <sup>2</sup>	1875±15
3.	Формула, примененная для вычисления предельной погрешности определения площади земельного участка, с подставленными значениями и итоговые (вычисленные) значения ( $\Delta P$ ), м <sup>2</sup>	$\Delta P = 3,5 \cdot M_t \cdot \sqrt{P_{\text{док}}} = 3,5 \cdot 0,10 \cdot \sqrt{1846} = 15$
4.	Площадь земельного участка согласно сведениям Единого государственного реестра недвижимости ( $P_{\text{кад}}$ ), м <sup>2</sup>	1846
5.	Оценка расхождения $P$ и $P_{\text{кад}}$ ( $P - P_{\text{кад}}$ ), м <sup>2</sup>	29
6.	Предельный минимальный и максимальный размеры земельного участка ( $P_{\text{мин}}$ и $P_{\text{макс}}$ ), м <sup>2</sup>	$P_{\text{мин}}=400$ , $P_{\text{макс}}=1500$
7.	Кадастровый или иной государственный учетный номер (инвентарный) здания, сооружения, объекта незавершенного строительства, расположенного на земельном участке	54:07:044120:67
8.	Вид (виды) разрешенного использования	Для ведения личного подсобного хозяйства
8.1.	Дополнительные сведения об использовании земельного участка	—
9.	Сведения о земельных участках (землях общего пользования, территории общего пользования), посредством которых обеспечивается доступ	—
10.	Иные сведения	<p>Местоположение и площадь границ земельного участка уточнено для исправления реестровой ошибки, в соответствии с фактическим местоположением на местности, согласно требованиям статьи 42.8 Федерального закона от 24.07.2007 № 221-ФЗ «О кадастровой деятельности».</p> <p>В результате исправления реестровой ошибки площади земельных участков изменены в пределах 10 % от сведений, содержащихся в ЕГРН или в пределах предельно минимальных размерах, установленных Правилами землепользования и застройки Евсинского сельсовета Искитимского района Новосибирской области.</p> <p>В соответствии со статьей 11.9 Земельного кодекса РФ недопустимо появление между земельными участками пересечений (наложений), вклинивания, вкрапливания, изломанности границ, чересполосицы. И в связи с тем, что при образовании земельных участков не подразумевалось образование пересечений (наложений), вклинивания, вкрапливания, изломанности границ, чересполосицы между ними, выявленные нестыковки и наложения можно квалифицировать как реестровые ошибки.</p>

## 4. Пояснения к сведениям об уточняемом земельном участке с кадастровым номером 54:07:044120:22 :

1.	—
----	---

## КАРТА-ПЛАН ТЕРРИТОРИИ

Сведения об уточняемых земельных участках, необходимые для исправления реестровых ошибок  
в сведениях о местоположении их границ

1. Сведения о характерных точках границ уточняемого земельного участка с кадастровым номером 54:07:044120:24

Система координат МСК-субъект 54

Зона № 4

Обозначение характерных точек границ	Координаты, м				Метод определения координат	Формулы, примененные для расчета средней квадратической погрешности определения координат характерных точек границ ( $M_t$ ), с подставленными в такие формулы значениями и итоговые (вычисленные) значения $M_t$ , м	Описание закрепления точки
	содержатся в Едином государственном реестре недвижимости		определены в результате выполнения комплексных кадастровых работ				
	X	Y	X	Y			
1	2	3	4	5	6	7	8
н131У	—	—	430469,35	4224563,29	Метод спутниковых геодезических измерений (определений)	$M_t = (M_{t1} + M_{t2}) / 2 = (0,1 + 0,1) / 2 = 0,1$ м	—
н130У	—	—	430459,96	4224579,16	Метод спутниковых геодезических измерений (определений)	$M_t = (M_{t1} + M_{t2}) / 2 = (0,1 + 0,1) / 2 = 0,1$ м	—
н129У	—	—	430446,78	4224600,62	Метод спутниковых геодезических измерений (определений)	$M_t = (M_{t1} + M_{t2}) / 2 = (0,1 + 0,1) / 2 = 0,1$ м	—
н128У	—	—	430433,54	4224592,19	Метод спутниковых геодезических измерений (определений)	$M_t = (M_{t1} + M_{t2}) / 2 = (0,1 + 0,1) / 2 = 0,1$ м	—
н132У	—	—	430423,05	4224585,15	Метод спутниковых геодезических измерений (определений)	$M_t = (M_{t1} + M_{t2}) / 2 = (0,1 + 0,1) / 2 = 0,1$ м	—
н133У	—	—	430415,98	4224581,48	Метод спутниковых геодезических измерений (определений)	$M_t = (M_{t1} + M_{t2}) / 2 = (0,1 + 0,1) / 2 = 0,1$ м	—
н134У	—	—	430432,75	4224553,90	Метод спутниковых геодезических	$M_t = (M_{t1} + M_{t2}) / 2 = (0,1 + 0,1) / 2 = 0,1$ м	—

## КАРТА-ПЛАН ТЕРРИТОРИИ

Сведения об уточняемых земельных участках, необходимые для исправления реестровых ошибок  
в сведениях о местоположении их границ

					измерений (определений)		
н135У	—	—	430433,75	4224554,27	Метод спутниковых геодезических измерений (определений)	$Mt = (Mt1 + Mt2) / 2 = (0,1 + 0,1) / 2 = 0,1 \text{ м}$	—
н136У	—	—	430438,24	4224545,84	Метод спутниковых геодезических измерений (определений)	$Mt = (Mt1 + Mt2) / 2 = (0,1 + 0,1) / 2 = 0,1 \text{ м}$	—
133	430440,05	4224555,39	—	—	—	—	—
122	430470,93	4224571,99	—	—	—	—	—
121	430460,14	4224589,98	—	—	—	—	—
120	430453,56	4224602,18	—	—	—	—	—
119	430448,74	4224609,34	—	—	—	—	—
118	430435,47	4224601,28	—	—	—	—	—
136	430432,36	4224599,84	—	—	—	—	—
135	430418,64	4224593,50	—	—	—	—	—
134	430436,64	4224561,12	—	—	—	—	—
н131У	—	—	430469,35	4224563,29	Метод спутниковых геодезических измерений (определений)	$Mt = (Mt1 + Mt2) / 2 = (0,1 + 0,1) / 2 = 0,1 \text{ м}$	—

## 2. Сведения о частях границ уточняемого земельного участка с кадастровым номером 54:07:044120:24

Обозначение части границ		Горизонтальное положение (S), м	Описание прохождения части границ	Сведения о согласовании местоположения границ(согласовано/спорное)
от т.	до т.			
1	2	3	4	5
н131У	н130У	18,44	—	согласовано
н130У	н129У	25,18	—	согласовано
н129У	н128У	15,70	—	согласовано
н128У	н132У	12,63	—	согласовано
н132У	н133У	7,97	—	согласовано
н133У	н134У	32,28	—	согласовано
н134У	н135У	1,07	—	согласовано
н135У	н136У	9,55	—	согласовано
н136У	н131У	35,67	—	согласовано

## КАРТА-ПЛАН ТЕРРИТОРИИ

Сведения об уточняемых земельных участках, необходимые для исправления реестровых ошибок  
в сведениях о местоположении их границ

## 3. Характеристики уточняемого земельного участка с кадастровым номером 54:07:044120:24

№ п/п	Наименование характеристик земельного участка	Значение характеристики
1	2	3
1.	Адрес земельного участка	—
1.1.	Сведения о местоположении земельного участка (при отсутствии адреса) в структурированном в соответствии с федеральной информационной адресной системой виде	обл. Новосибирская, р-н Искитимский, ст. Евсино, ул. Кирова, дом 23
1.2.	Дополнительные сведения о местоположении земельного участка	—
2.	Площадь земельного участка $\pm$ величина погрешности определения (вычисления) площади ( $P \pm \Delta P$ ), м <sup>2</sup>	1538 $\pm$ 14
3.	Формула, примененная для вычисления предельной погрешности определения площади земельного участка, с подставленными значениями и итоговые (вычисленные) значения ( $\Delta P$ ), м <sup>2</sup>	$\Delta P = 3,5 \cdot M_t \cdot \sqrt{P_{\text{док}}} = 3,5 \cdot 0,10 \cdot \sqrt{1508} = 14$
4.	Площадь земельного участка согласно сведениям Единого государственного реестра недвижимости ( $P_{\text{кад}}$ ), м <sup>2</sup>	1508
5.	Оценка расхождения $P$ и $P_{\text{кад}}$ ( $P - P_{\text{кад}}$ ), м <sup>2</sup>	30
6.	Предельный минимальный и максимальный размеры земельного участка ( $P_{\text{мин}}$ и $P_{\text{макс}}$ ), м <sup>2</sup>	$P_{\text{мин}}=400$ , $P_{\text{макс}}=1500$
7.	Кадастровый или иной государственный учетный номер (инвентарный) здания, сооружения, объекта незавершенного строительства, расположенного на земельном участке	54:07:044120:84
8.	Вид (виды) разрешенного использования	Для ведения личного подсобного хозяйства
8.1.	Дополнительные сведения об использовании земельного участка	—
9.	Сведения о земельных участках (землях общего пользования, территории общего пользования), посредством которых обеспечивается доступ	—
10.	Иные сведения	<p>Местоположение и площадь границ земельного участка уточнено для исправления реестровой ошибки, в соответствии с фактическим местоположением на местности, согласно требованиям статьи 42.8 Федерального закона от 24.07.2007 № 221-ФЗ «О кадастровой деятельности».</p> <p>В результате исправления реестровой ошибки площади земельных участков изменены в пределах 10 % от сведений, содержащихся в ЕГРН или в пределах предельно минимальных размерах, установленных Правилами землепользования и застройки Евсинского сельсовета Искитимского района Новосибирской области.</p> <p>В соответствии со статьей 11.9 Земельного кодекса РФ недопустимо появление между земельными участками пересечений (наложений), вклинивания, вкрапливания, изломанности границ, чересполосицы. И в связи</p>

## КАРТА-ПЛАН ТЕРРИТОРИИ

Сведения об уточняемых земельных участках, необходимые для исправления реестровых ошибок  
в сведениях о местоположении их границ

1	2	3
		с тем, что при образовании земельных участков не подразумевалось образование пересечений (наложений), вклинивания, вкрапливания, изломанности границ, чересполосицы между ними, выявленные нестыковки и наложения можно квалифицировать как реестровые ошибки.

## 4. Пояснения к сведениям об уточняемом земельном участке с кадастровым номером 54:07:044120:24 :

1.	—
----	---

## 1. Сведения о характерных точках границ уточняемого земельного участка с кадастровым номером 54:07:044120:25

Система координат МСК-субъект 54 Зона № 4

Обозначение характерных точек границ	Координаты, м				Метод определения координат	Формулы, примененные для расчета средней квадратической погрешности определения координат характерных точек границ (M <sub>i</sub> ), с подставленными в такие формулы значениями и итоговые (вычисленные) значения M, м	Описание закрепления точки
	содержатся в Едином государственном реестре недвижимости		определены в результате выполнения комплексных кадастровых работ				
	X	Y	X	Y			
1	2	3	4	5	6	7	8
н123У	—	—	430500,20	4224579,21	Метод спутниковых геодезических измерений (определений)	$M_t = (M_{t1} + M_{t2}) / 2 = (0,1 + 0,1) / 2 = 0,1 \text{ м}$	—
н122У	—	—	430479,32	4224609,59	Метод спутниковых геодезических измерений (определений)	$M_t = (M_{t1} + M_{t2}) / 2 = (0,1 + 0,1) / 2 = 0,1 \text{ м}$	—
н121У	—	—	430474,78	4224616,71	Метод спутниковых геодезических измерений (определений)	$M_t = (M_{t1} + M_{t2}) / 2 = (0,1 + 0,1) / 2 = 0,1 \text{ м}$	—
н124У	—	—	430467,40	4224628,26	Метод спутниковых геодезических измерений (определений)	$M_t = (M_{t1} + M_{t2}) / 2 = (0,1 + 0,1) / 2 = 0,1 \text{ м}$	—
н125У	—	—	430457,27	4224622,03	Метод спутниковых геодезических	$M_t = (M_{t1} + M_{t2}) / 2 = (0,1 + 0,1) / 2 = 0,1 \text{ м}$	—

## КАРТА-ПЛАН ТЕРРИТОРИИ

Сведения об уточняемых земельных участках, необходимые для исправления реестровых ошибок  
в сведениях о местоположении их границ

					измерений (определений)		
н126У	—	—	430454,22	4224623,93	Метод спутниковых геодезических измерений (определений)	$Mt = (Mt1 + Mt2) / 2 = (0,1 + 0,1) / 2 = 0,1 \text{ м}$	—
н127У	—	—	430426,27	4224603,05	Метод спутниковых геодезических измерений (определений)	$Mt = (Mt1 + Mt2) / 2 = (0,1 + 0,1) / 2 = 0,1 \text{ м}$	—
н128У	—	—	430433,54	4224592,19	Метод спутниковых геодезических измерений (определений)	$Mt = (Mt1 + Mt2) / 2 = (0,1 + 0,1) / 2 = 0,1 \text{ м}$	—
н129У	—	—	430446,78	4224600,62	Метод спутниковых геодезических измерений (определений)	$Mt = (Mt1 + Mt2) / 2 = (0,1 + 0,1) / 2 = 0,1 \text{ м}$	—
н130У	—	—	430459,96	4224579,16	Метод спутниковых геодезических измерений (определений)	$Mt = (Mt1 + Mt2) / 2 = (0,1 + 0,1) / 2 = 0,1 \text{ м}$	—
н131У	—	—	430469,35	4224563,29	Метод спутниковых геодезических измерений (определений)	$Mt = (Mt1 + Mt2) / 2 = (0,1 + 0,1) / 2 = 0,1 \text{ м}$	—
123	430470,12	4224636,72	—	—	—	—	—
132	430467,21	4224635,38	—	—	—	—	—
131	430465,39	4224634,55	—	—	—	—	—
130	430461,94	4224632,96	—	—	—	—	—
129	430459,61	4224631,89	—	—	—	—	—
128	430456,43	4224632,90	—	—	—	—	—
127	430447,49	4224626,00	—	—	—	—	—
126	430428,60	4224612,20	—	—	—	—	—
118	430435,47	4224601,28	—	—	—	—	—
119	430448,74	4224609,34	—	—	—	—	—
120	430453,56	4224602,18	—	—	—	—	—

## КАРТА-ПЛАН ТЕРРИТОРИИ

Сведения об уточняемых земельных участках, необходимые для исправления реестровых ошибок  
в сведениях о местоположении их границ

121	430460,14	4224589,98	—	—	—	—	—
122	430470,93	4224571,99	—	—	—	—	—
125	430497,80	4224584,94	—	—	—	—	—
113	430502,47	4224587,84	—	—	—	—	—
117	430492,98	4224603,11	—	—	—	—	—
116	430489,56	4224608,63	—	—	—	—	—
124	430472,19	4224632,22	—	—	—	—	—
н123У	—	—	430500,20	4224579,21	Метод спутниковых геодезических измерений (определений)	$Mt = (Mt1 + Mt2) / 2 = (0,1 + 0,1) / 2 = 0,1 \text{ м}$	—

## 2. Сведения о частях границ уточняемого земельного участка с кадастровым номером 54:07:044120:25

Обозначение части границ		Горизонтальное проложение (S), м	Описание прохождения части границ	Сведения о согласовании местоположения границ(согласовано/спорное)
от т.	до т.			
1	2	3	4	5
н123У	н122У	36,86	—	согласовано
н122У	н121У	8,44	—	согласовано
н121У	н124У	13,71	—	согласовано
н124У	н125У	11,89	—	согласовано
н125У	н126У	3,59	—	согласовано
н126У	н127У	34,89	—	согласовано
н127У	н128У	13,07	—	согласовано
н128У	н129У	15,70	—	согласовано
н129У	н130У	25,18	—	согласовано
н130У	н131У	18,44	—	согласовано
н131У	н123У	34,72	—	согласовано

## 3. Характеристики уточняемого земельного участка с кадастровым номером 54:07:044120:25

№ п/п	Наименование характеристик земельного участка	Значение характеристики
1	2	3
1.	Адрес земельного участка	—
1.1.	Сведения о местоположении земельного участка (при отсутствии адреса) в структурированном в соответствии с федеральной информационной адресной системой виде	обл. Новосибирская, р-н Искитимский, ст. Евсино, ул. Кирова, дом 21
1.2.	Дополнительные сведения о местоположении земельного участка	—
2.	Площадь земельного участка ± величина погрешности определения(вычисления)	2166±16



## КАРТА-ПЛАН ТЕРРИТОРИИ

Сведения об уточняемых земельных участках, необходимые для исправления реестровых ошибок  
в сведениях о местоположении их границ

1	2	3
	площади ( $P \pm \Delta P$ ), м <sup>2</sup>	
3.	Формула, примененная для вычисления предельной погрешности определения площади земельного участка, с подставленными значениями и итоговые (вычисленные) значения ( $\Delta P$ ), м <sup>2</sup>	$\Delta P = 3,5 \cdot M_t \cdot \sqrt{P_{\text{док}}} = 3,5 \cdot 0,10 \cdot \sqrt{2219} = 16$
4.	Площадь земельного участка согласно сведениям Единого государственного реестра недвижимости ( $P_{\text{кад}}$ ), м <sup>2</sup>	2219
5.	Оценка расхождения $P$ и $P_{\text{кад}}$ ( $P - P_{\text{кад}}$ ), м <sup>2</sup>	-53
6.	Предельный минимальный и максимальный размеры земельного участка ( $P_{\text{мин}}$ и $P_{\text{макс}}$ ), м <sup>2</sup>	$P_{\text{мин}}=400$ , $P_{\text{макс}}=1500$
7.	Кадастровый или иной государственный учетный номер (инвентарный) здания, сооружения, объекта незавершенного строительства, расположенного на земельном участке	54:07:044120:78
8.	Вид (виды) разрешенного использования	Для ведения личного подсобного хозяйства
8.1.	Дополнительные сведения об использовании земельного участка	—
9.	Сведения о земельных участках (землях общего пользования, территории общего пользования), посредством которых обеспечивается доступ	—
10.	Иные сведения	<p>Местоположение и площадь границ земельного участка уточнено для исправления реестровой ошибки, в соответствии с фактическим местоположением на местности, согласно требованиям статьи 42.8 Федерального закона от 24.07.2007 № 221-ФЗ «О кадастровой деятельности».</p> <p>В результате исправления реестровой ошибки площади земельных участков изменены в пределах 10 % от сведений, содержащихся в ЕГРН или в пределах предельно минимальных размерах, установленных Правилами землепользования и застройки Евсинского сельсовета Искитимского района Новосибирской области.</p> <p>В соответствии со статьей 11.9 Земельного кодекса РФ недопустимо появление между земельными участками пересечений (наложений), вклинивания, вкрапливания, изломанности границ, чересполосицы. И в связи с тем, что при образовании земельных участков не подразумевалось образование пересечений (наложений), вклинивания, вкрапливания, изломанности границ, чересполосицы между ними, выявленные нестыковки и наложения можно квалифицировать как реестровые ошибки.</p>

## 4. Пояснения к сведениям об уточняемом земельном участке с кадастровым номером 54:07:044120:25 :

1. —

## 1. Сведения о характерных точках границ уточняемого земельного участка с кадастровым номером 54:07:044120:26

## КАРТА-ПЛАН ТЕРРИТОРИИ

Сведения об уточняемых земельных участках, необходимые для исправления реестровых ошибок  
в сведениях о местоположении их границ

Система координат МСК-субъект 54

Зона № 4

Обозначение характерных точек границ	Координаты, м				Метод определения координат	Формулы, примененные для расчета средней квадратической погрешности определения координат характерных точек границ ( $M_t$ ), с подставленными в такие формулы значениями и итоговые (вычисленные) значения $M_t$ , м	Описание закрепления точки
	содержатся в Едином государственном реестре недвижимости		определены в результате выполнения комплексных кадастровых работ				
	X	Y	X	Y			
1	2	3	4	5	6	7	8
н176У	—	—	430291,57	4224471,43	Метод спутниковых геодезических измерений (определений)	$M_t = (M_{t1} + M_{t2}) / 2 = (0,1 + 0,1) / 2 = 0,1$ м	—
н177У	—	—	430282,57	4224486,51	Метод спутниковых геодезических измерений (определений)	$M_t = (M_{t1} + M_{t2}) / 2 = (0,1 + 0,1) / 2 = 0,1$ м	—
н166У	—	—	430283,94	4224488,36	Метод спутниковых геодезических измерений (определений)	$M_t = (M_{t1} + M_{t2}) / 2 = (0,1 + 0,1) / 2 = 0,1$ м	—
н165У	—	—	430273,03	4224497,64	Метод спутниковых геодезических измерений (определений)	$M_t = (M_{t1} + M_{t2}) / 2 = (0,1 + 0,1) / 2 = 0,1$ м	—
н164У	—	—	430256,63	4224506,65	Метод спутниковых геодезических измерений (определений)	$M_t = (M_{t1} + M_{t2}) / 2 = (0,1 + 0,1) / 2 = 0,1$ м	—
н169У	—	—	430251,51	4224485,14	Метод спутниковых геодезических измерений (определений)	$M_t = (M_{t1} + M_{t2}) / 2 = (0,1 + 0,1) / 2 = 0,1$ м	—
н170У	—	—	430256,10	4224485,14	Метод спутниковых геодезических измерений (определений)	$M_t = (M_{t1} + M_{t2}) / 2 = (0,1 + 0,1) / 2 = 0,1$ м	—

## КАРТА-ПЛАН ТЕРРИТОРИИ

Сведения об уточняемых земельных участках, необходимые для исправления реестровых ошибок  
в сведениях о местоположении их границ

н171У	—	—	430259,95	4224486,99	Метод спутниковых геодезических измерений (определений)	$Mt = (Mt1 + Mt2) / 2 = (0,1 + 0,1) / 2 = 0,1 \text{ м}$	—
н172У	—	—	430268,70	4224492,00	Метод спутниковых геодезических измерений (определений)	$Mt = (Mt1 + Mt2) / 2 = (0,1 + 0,1) / 2 = 0,1 \text{ м}$	—
н173У	—	—	430271,67	4224485,79	Метод спутниковых геодезических измерений (определений)	$Mt = (Mt1 + Mt2) / 2 = (0,1 + 0,1) / 2 = 0,1 \text{ м}$	—
н174У	—	—	430276,61	4224476,51	Метод спутниковых геодезических измерений (определений)	$Mt = (Mt1 + Mt2) / 2 = (0,1 + 0,1) / 2 = 0,1 \text{ м}$	—
н175У	—	—	430281,72	4224466,46	Метод спутниковых геодезических измерений (определений)	$Mt = (Mt1 + Mt2) / 2 = (0,1 + 0,1) / 2 = 0,1 \text{ м}$	—
188	430279,86	4224473,68	—	—	—	—	—
197	430285,22	4224476,31	—	—	—	—	—
196	430287,08	4224477,32	—	—	—	—	—
184	430297,14	4224482,30	—	—	—	—	—
183	430294,97	4224486,65	—	—	—	—	—
182	430281,40	4224496,01	—	—	—	—	—
181	430276,47	4224499,86	—	—	—	—	—
180	430272,00	4224503,33	—	—	—	—	—
179	430254,57	4224513,85	—	—	—	—	—
195	430252,45	4224493,68	—	—	—	—	—
194	430255,60	4224494,03	—	—	—	—	—
193	430257,44	4224495,03	—	—	—	—	—
192	430266,52	4224499,98	—	—	—	—	—
191	430269,81	4224493,01	—	—	—	—	—
190	430274,75	4224483,73	—	—	—	—	—
189	430277,93	4224477,47	—	—	—	—	—
н176У	—	—	430291,57	4224471,43	Метод спутниковых	$Mt = (Mt1 + Mt2) / 2 = (0,1 + 0,1) / 2 =$	—

## КАРТА-ПЛАН ТЕРРИТОРИИ

Сведения об уточняемых земельных участках, необходимые для исправления реестровых ошибок  
в сведениях о местоположении их границ

					геодезических измерений (определений)	0,1 м
--	--	--	--	--	---------------------------------------	-------

## 2. Сведения о частях границ уточняемого земельного участка с кадастровым номером 54:07:044120:26

Обозначение части границ		Горизонтальное проложение (S), м	Описание прохождения части границ	Сведения о согласовании местоположения границ(согласовано/спорное)
от т.	до т.			
1	2	3	4	5
н176У	н177У	17,56	—	согласовано
н177У	н166У	2,30	—	согласовано
н166У	н165У	14,32	—	согласовано
н165У	н164У	18,71	—	согласовано
н164У	н169У	22,11	—	согласовано
н169У	н170У	4,59	—	согласовано
н170У	н171У	4,27	—	согласовано
н171У	н172У	10,08	—	согласовано
н172У	н173У	6,88	—	согласовано
н173У	н174У	10,51	—	согласовано
н174У	н175У	11,27	—	согласовано
н175У	н176У	11,03	—	согласовано

## 3. Характеристики уточняемого земельного участка с кадастровым номером 54:07:044120:26

№ п/п	Наименование характеристик земельного участка	Значение характеристики
1	2	3
1.	Адрес земельного участка	—
1.1.	Сведения о местоположении земельного участка (при отсутствии адреса) в структурированном в соответствии с федеральной информационной адресной системой виде	обл. Новосибирская, р-н Искитимский, ст. Евсино, ул. Кирова, дом 35, Квартира 2
1.2.	Дополнительные сведения о местоположении земельного участка	—
2.	Площадь земельного участка ± величина погрешности определения(вычисления) площади ( $P \pm \Delta P$ ), м <sup>2</sup>	557±9
3.	Формула, примененная для вычисления предельной погрешности определения площади земельного участка, с подставленными значениями и итоговые (вычисленные) значения ( $\Delta P$ ), м <sup>2</sup>	$\Delta P = 3,5 \cdot M_t \cdot \sqrt{P_{\text{док}}} = 3,5 \cdot 0,10 \cdot \sqrt{618} = 9$
4.	Площадь земельного участка согласно сведениям Единого государственного реестра недвижимости ( $P_{\text{кад}}$ ), м <sup>2</sup>	618
5.	Оценка расхождения $P$ и $P_{\text{кад}}$ ( $P - P_{\text{кад}}$ ), м <sup>2</sup>	-61

## КАРТА-ПЛАН ТЕРРИТОРИИ

Сведения об уточняемых земельных участках, необходимые для исправления реестровых ошибок  
в сведениях о местоположении их границ

1	2	3
6.	Предельный минимальный и максимальный размеры земельного участка ( <b>Р<sub>мин</sub></b> и <b>Р<sub>макс</sub></b> ), м <sup>2</sup>	Р <sub>мин</sub> =400, Р <sub>макс</sub> =1500
7.	Кадастровый или иной государственный учетный номер (инвентарный) здания, сооружения, объекта незавершенного строительства, расположенного на земельном участке	54:07:044120:61
8.	Вид (виды) разрешенного использования	Для ведения личного подсобного хозяйства
8.1.	Дополнительные сведения об использовании земельного участка	—
9.	Сведения о земельных участках (землях общего пользования, территории общего пользования), посредством которых обеспечивается доступ	—
10.	Иные сведения	<p>Местоположение и площадь границ земельного участка уточнено для исправления реестровой ошибки, в соответствии с фактическим местоположением на местности, согласно требованиям статьи 42.8 Федерального закона от 24.07.2007 № 221–ФЗ «О кадастровой деятельности».</p> <p>В результате исправления реестровой ошибки площади земельных участков изменены в пределах 10 % от сведений, содержащихся в ЕГРН или в пределах предельно минимальных размерах, установленных Правилами землепользования и застройки Евсинского сельсовета Искитимского района Новосибирской области.</p> <p>В соответствии со статьей 11.9 Земельного кодекса РФ недопустимо появление между земельными участками пересечений (наложений), вклинивания, вкрапливания, изломанности границ, чересполосицы. И в связи с тем, что при образовании земельных участков не подразумевалось образование пересечений (наложений), вклинивания, вкрапливания, изломанности границ, чересполосицы между ними, выявленные нестыковки и наложения можно квалифицировать как реестровые ошибки.</p>

## 4. Пояснения к сведениям об уточняемом земельном участке с кадастровым номером 54:07:044120:26 :

1. —

## 1. Сведения о характерных точках границ уточняемого земельного участка с кадастровым номером 54:07:044120:27

Система координат МСК-субъект 54

Зона № 4

## КАРТА-ПЛАН ТЕРРИТОРИИ

Сведения об уточняемых земельных участках, необходимые для исправления реестровых ошибок  
в сведениях о местоположении их границ

Обозначение характерных точек границ	Координаты, м				Метод определения координат	Формулы, примененные для расчета средней квадратической погрешности определения координат характерных точек границ ( $M_t$ ), с подставленными в такие формулы значениями и итоговые (вычисленные) значения $M_t$ , м	Описание закрепления точки
	содержатся в Едином государственном реестре недвижимости		определены в результате выполнения комплексных кадастровых работ				
	X	Y	X	Y			
1	2	3	4	5	6	7	8
н235У	—	—	430705,85	4224736,62	Метод спутниковых геодезических измерений (определений)	$M_t = (M_{t1} + M_{t2}) / 2 = (0,1 + 0,1) / 2 = 0,1$ м	—
н234У	—	—	430694,57	4224781,39	Метод спутниковых геодезических измерений (определений)	$M_t = (M_{t1} + M_{t2}) / 2 = (0,1 + 0,1) / 2 = 0,1$ м	—
н233У	—	—	430693,88	4224781,07	Метод спутниковых геодезических измерений (определений)	$M_t = (M_{t1} + M_{t2}) / 2 = (0,1 + 0,1) / 2 = 0,1$ м	—
н232У	—	—	430690,00	4224795,25	Метод спутниковых геодезических измерений (определений)	$M_t = (M_{t1} + M_{t2}) / 2 = (0,1 + 0,1) / 2 = 0,1$ м	—
н231У	—	—	430684,94	4224809,25	Метод спутниковых геодезических измерений (определений)	$M_t = (M_{t1} + M_{t2}) / 2 = (0,1 + 0,1) / 2 = 0,1$ м	—
н236У	—	—	430684,36	4224809,15	Метод спутниковых геодезических измерений (определений)	$M_t = (M_{t1} + M_{t2}) / 2 = (0,1 + 0,1) / 2 = 0,1$ м	—
н229У	—	—	430683,39	4224811,71	Метод спутниковых геодезических измерений (определений)	$M_t = (M_{t1} + M_{t2}) / 2 = (0,1 + 0,1) / 2 = 0,1$ м	—
н228У	—	—	430684,29	4224811,92	Метод спутниковых	$M_t = (M_{t1} + M_{t2}) / 2 = (0,1 + 0,1) / 2 =$	—

## КАРТА-ПЛАН ТЕРРИТОРИИ

Сведения об уточняемых земельных участках, необходимые для исправления реестровых ошибок  
в сведениях о местоположении их границ

					геодезических измерений (определений)	0,1 м	
н227У	—	—	430680,49	4224820,47	Метод спутниковых геодезических измерений (определений)	$Mt = (Mt1 + Mt2) / 2 = (0,1 + 0,1) / 2 = 0,1 \text{ м}$	—
н237У	—	—	430662,14	4224810,97	Метод спутниковых геодезических измерений (определений)	$Mt = (Mt1 + Mt2) / 2 = (0,1 + 0,1) / 2 = 0,1 \text{ м}$	—
н238У	—	—	430669,42	4224790,25	Метод спутниковых геодезических измерений (определений)	$Mt = (Mt1 + Mt2) / 2 = (0,1 + 0,1) / 2 = 0,1 \text{ м}$	—
н239У	—	—	430690,51	4224731,88	Метод спутниковых геодезических измерений (определений)	$Mt = (Mt1 + Mt2) / 2 = (0,1 + 0,1) / 2 = 0,1 \text{ м}$	—
258	430666,30	4224797,75	—	—	—	—	—
257	430667,88	4224789,89	—	—	—	—	—
256	430669,25	4224785,67	—	—	—	—	—
63	430683,54	4224736,56	—	—	—	—	—
58	430693,09	4224738,49	—	—	—	—	—
57	430698,03	4224739,49	—	—	—	—	—
249	430689,70	4224791,21	—	—	—	—	—
248	430680,76	4224823,09	—	—	—	—	—
261	430678,24	4224824,91	—	—	—	—	—
259	430660,04	4224817,50	—	—	—	—	—
260	430663,75	4224806,58	—	—	—	—	—
н235У	—	—	430705,85	4224736,62	Метод спутниковых геодезических измерений (определений)	$Mt = (Mt1 + Mt2) / 2 = (0,1 + 0,1) / 2 = 0,1 \text{ м}$	—

## 2. Сведения о частях границ уточняемого земельного участка с кадастровым номером 54:07:044120:27

Обозначение части границ		Горизонтальное проложение (S), м	Описание прохождения части границ	Сведения о согласовании местоположения границ(согласовано/спорное)
от т.	до т.			

## КАРТА-ПЛАН ТЕРРИТОРИИ

Сведения об уточняемых земельных участках, необходимые для исправления реестровых ошибок  
в сведениях о местоположении их границ

1	2	3	4	5
н235У	н234У	46,17	—	согласовано
н234У	н233У	0,76	—	согласовано
н233У	н232У	14,70	—	согласовано
н232У	н231У	14,89	—	согласовано
н231У	н236У	0,59	—	согласовано
н236У	н229У	2,74	—	согласовано
н229У	н228У	0,92	—	согласовано
н228У	н227У	9,36	—	согласовано
н227У	н237У	20,66	—	согласовано
н237У	н238У	21,96	—	согласовано
н238У	н239У	62,06	—	согласовано
н239У	н235У	16,06	—	согласовано

## 3. Характеристики уточняемого земельного участка с кадастровым номером 54:07:044120:27

№ п/п	Наименование характеристик земельного участка	Значение характеристики
1	2	3
1.	Адрес земельного участка	—
1.1.	Сведения о местоположении земельного участка (при отсутствии адреса) в структурированном в соответствии с федеральной информационной адресной системой виде	обл. Новосибирская, р-н Искитимский, ст. Евсино, ул. Сенная, дом 12
1.2.	Дополнительные сведения о местоположении земельного участка	—
2.	Площадь земельного участка ± величина погрешности определения (вычисления) площади ( $P \pm \Delta P$ ), м <sup>2</sup>	1670±14
3.	Формула, примененная для вычисления предельной погрешности определения площади земельного участка, с подставленными значениями и итоговые (вычисленные) значения ( $\Delta P$ ), м <sup>2</sup>	$\Delta P = 3,5 \cdot M_t \cdot \sqrt{P_{\text{док}}} = 3,5 \cdot 0,10 \cdot \sqrt{1700} = 14$
4.	Площадь земельного участка согласно сведениям Единого государственного реестра недвижимости ( $P_{\text{кад}}$ ), м <sup>2</sup>	1700
5.	Оценка расхождения $P$ и $P_{\text{кад}}$ ( $P - P_{\text{кад}}$ ), м <sup>2</sup>	-30
6.	Предельный минимальный и максимальный размеры земельного участка ( $P_{\text{мин}}$ и $P_{\text{макс}}$ ), м <sup>2</sup>	$P_{\text{мин}}=400$ , $P_{\text{макс}}=1500$
7.	Кадастровый или иной государственный учетный номер (инвентарный) здания, сооружения, объекта незавершенного строительства, расположенного на земельном участке	54:07:044120:83
8.	Вид (виды) разрешенного использования	Для ведения личного подсобного хозяйства
8.1.	Дополнительные сведения об использовании земельного участка	—



## КАРТА-ПЛАН ТЕРРИТОРИИ

Сведения об уточняемых земельных участках, необходимые для исправления реестровых ошибок  
в сведениях о местоположении их границ

1	2	3
9.	Сведения о земельных участках (землях общего пользования, территории общего пользования), посредством которых обеспечивается доступ	—
10.	Иные сведения	<p>Местоположение и площадь границ земельного участка уточнено для исправления реестровой ошибки, в соответствии с фактическим местоположением на местности, согласно требованиям статьи 42.8 Федерального закона от 24.07.2007 № 221–ФЗ «О кадастровой деятельности». В результате исправления реестровой ошибки площади земельных участков изменены в пределах 10 % от сведений, содержащихся в ЕГРН или в пределах предельно минимальных размерах, установленных Правилами землепользования и застройки Евсинского сельсовета Искитимского района Новосибирской области.</p> <p>В соответствии со статьей 11.9 Земельного кодекса РФ недопустимо появление между земельными участками пересечений (наложений), вклинивания, вкрапливания, изломанности границ, чересполосицы. И в связи с тем, что при образовании земельных участков не подразумевалось образование пересечений (наложений), вклинивания, вкрапливания, изломанности границ, чересполосицы между ними, выявленные нестыковки и наложения можно квалифицировать как реестровые ошибки.</p>

## 4. Пояснения к сведениям об уточняемом земельном участке с кадастровым номером 54:07:044120:27 :

1. —

## 1. Сведения о характерных точках границ уточняемого земельного участка с кадастровым номером 54:07:044120:28

Система координат МСК-субъект 54					Зона № 4		
Обозначение характерных точек границ	Координаты, м				Метод определения координат	Формулы, примененные для расчета средней квадратической погрешности определения координат характерных точек границ ( $M_t$ ), с подставленными в такие формулы значениями и итоговые (вычисленные) значения $M_t$ , м	Описание закрепления точки
	содержатся в Едином государственном реестре недвижимости		определены в результате выполнения комплексных кадастровых работ				
	X	Y	X	Y			
1	2	3	4	5	6	7	8
н226У	—	—	430721,57	4224741,63	Метод спутниковых геодезических измерений (определений)	$M_t = (M_{t1} + M_{t2}) / 2 = (0,1 + 0,1) / 2 = 0,1 \text{ м}$	—

## КАРТА-ПЛАН ТЕРРИТОРИИ

Сведения об уточняемых земельных участках, необходимые для исправления реестровых ошибок  
в сведениях о местоположении их границ

н225У	—	—	430715,03	4224779,18	Метод спутниковых геодезических измерений (определений)	$Mt = (Mt1 + Mt2) / 2 = (0,1 + 0,1) / 2 = 0,1 \text{ м}$	—
н224У	—	—	430716,66	4224779,86	Метод спутниковых геодезических измерений (определений)	$Mt = (Mt1 + Mt2) / 2 = (0,1 + 0,1) / 2 = 0,1 \text{ м}$	—
н223У	—	—	430715,24	4224791,57	Метод спутниковых геодезических измерений (определений)	$Mt = (Mt1 + Mt2) / 2 = (0,1 + 0,1) / 2 = 0,1 \text{ м}$	—
н222У	—	—	430714,87	4224796,68	Метод спутниковых геодезических измерений (определений)	$Mt = (Mt1 + Mt2) / 2 = (0,1 + 0,1) / 2 = 0,1 \text{ м}$	—
н221У	—	—	430709,39	4224813,29	Метод спутниковых геодезических измерений (определений)	$Mt = (Mt1 + Mt2) / 2 = (0,1 + 0,1) / 2 = 0,1 \text{ м}$	—
н220У	—	—	430712,45	4224814,56	Метод спутниковых геодезических измерений (определений)	$Mt = (Mt1 + Mt2) / 2 = (0,1 + 0,1) / 2 = 0,1 \text{ м}$	—
н219У	—	—	430706,17	4224832,49	Метод спутниковых геодезических измерений (определений)	$Mt = (Mt1 + Mt2) / 2 = (0,1 + 0,1) / 2 = 0,1 \text{ м}$	—
н227У	—	—	430680,49	4224820,47	Метод спутниковых геодезических измерений (определений)	$Mt = (Mt1 + Mt2) / 2 = (0,1 + 0,1) / 2 = 0,1 \text{ м}$	—
н228У	—	—	430684,29	4224811,92	Метод спутниковых геодезических измерений (определений)	$Mt = (Mt1 + Mt2) / 2 = (0,1 + 0,1) / 2 = 0,1 \text{ м}$	—
н229У	—	—	430683,39	4224811,71	Метод спутниковых геодезических измерений (определений)	$Mt = (Mt1 + Mt2) / 2 = (0,1 + 0,1) / 2 = 0,1 \text{ м}$	—

## КАРТА-ПЛАН ТЕРРИТОРИИ

Сведения об уточняемых земельных участках, необходимые для исправления реестровых ошибок  
в сведениях о местоположении их границ

					измерений (определений)		
н236У	—	—	430684,36	4224809,15	Метод спутниковых геодезических измерений (определений)	$Mt = (Mt1 + Mt2) / 2 = (0,1 + 0,1) / 2 = 0,1 \text{ м}$	—
н231У	—	—	430684,94	4224809,25	Метод спутниковых геодезических измерений (определений)	$Mt = (Mt1 + Mt2) / 2 = (0,1 + 0,1) / 2 = 0,1 \text{ м}$	—
н232У	—	—	430690,00	4224795,25	Метод спутниковых геодезических измерений (определений)	$Mt = (Mt1 + Mt2) / 2 = (0,1 + 0,1) / 2 = 0,1 \text{ м}$	—
н233У	—	—	430693,88	4224781,07	Метод спутниковых геодезических измерений (определений)	$Mt = (Mt1 + Mt2) / 2 = (0,1 + 0,1) / 2 = 0,1 \text{ м}$	—
н234У	—	—	430694,57	4224781,39	Метод спутниковых геодезических измерений (определений)	$Mt = (Mt1 + Mt2) / 2 = (0,1 + 0,1) / 2 = 0,1 \text{ м}$	—
н235У	—	—	430705,85	4224736,62	Метод спутниковых геодезических измерений (определений)	$Mt = (Mt1 + Mt2) / 2 = (0,1 + 0,1) / 2 = 0,1 \text{ м}$	—
242	430705,89	4224838,48	—	—	—	—	—
255	430685,70	4224829,89	—	—	—	—	—
254	430687,19	4224826,17	—	—	—	—	—
248	430680,76	4224823,09	—	—	—	—	—
249	430689,70	4224791,21	—	—	—	—	—
57	430698,03	4224739,49	—	—	—	—	—
56	430703,23	4224740,45	—	—	—	—	—
253	430718,03	4224743,18	—	—	—	—	—
252	430711,99	4224797,18	—	—	—	—	—
245	430711,74	4224801,70	—	—	—	—	—
251	430709,97	4224807,45	—	—	—	—	—

## КАРТА-ПЛАН ТЕРРИТОРИИ

Сведения об уточняемых земельных участках, необходимые для исправления реестровых ошибок  
в сведениях о местоположении их границ

250	430708,57	4224812,25	—	—	—	—	—
246	430708,00	4224814,43	—	—	—	—	—
247	430711,87	4224815,38	—	—	—	—	—
н226У	—	—	430721,57	4224741,63	Метод спутниковых геодезических измерений (определений)	$Mt = (Mt1 + Mt2) / 2 = (0,1 + 0,1) / 2 = 0,1 \text{ м}$	—

## 2. Сведения о частях границ уточняемого земельного участка с кадастровым номером 54:07:044120:28

Обозначение части границ		Горизонтальное проложение (S), м	Описание прохождения части границ	Сведения о согласовании местоположения границ(согласовано/спорное)
от т.	до т.			
1	2	3	4	5
н226У	н225У	38,12	—	согласовано
н225У	н224У	1,77	—	согласовано
н224У	н223У	11,80	—	согласовано
н223У	н222У	5,12	—	согласовано
н222У	н221У	17,49	—	согласовано
н221У	н220У	3,31	—	согласовано
н220У	н219У	19,00	—	согласовано
н219У	н227У	28,35	—	согласовано
н227У	н228У	9,36	—	согласовано
н228У	н229У	0,92	—	согласовано
н229У	н236У	2,74	—	согласовано
н236У	н231У	0,59	—	согласовано
н231У	н232У	14,89	—	согласовано
н232У	н233У	14,70	—	согласовано
н233У	н234У	0,76	—	согласовано
н234У	н235У	46,17	—	согласовано
н235У	н226У	16,50	—	согласовано

## 3. Характеристики уточняемого земельного участка с кадастровым номером 54:07:044120:28

№ п/п	Наименование характеристик земельного участка	Значение характеристики
1	2	3
1.	Адрес земельного участка	—
1.1.	Сведения о местоположении земельного участка (при отсутствии адреса) в структурированном в соответствии с федеральной информационной адресной системой виде	обл. Новосибирская, р-н Искитимский, ст. Евсино, ул. Сенная, дом 10

## КАРТА-ПЛАН ТЕРРИТОРИИ

Сведения об уточняемых земельных участках, необходимые для исправления реестровых ошибок  
в сведениях о местоположении их границ

1	2	3
1.2.	Дополнительные сведения о местоположении земельного участка	—
2.	Площадь земельного участка $\pm$ величина погрешности определения (вычисления) площади ( $P \pm \Delta P$ ), м <sup>2</sup>	1965 $\pm$ 16
3.	Формула, примененная для вычисления предельной погрешности определения площади земельного участка, с подставленными значениями и итоговые (вычисленные) значения ( $\Delta P$ ), м <sup>2</sup>	$\Delta P = 3,5 \cdot M_t \cdot \sqrt{P_{\text{док}}} = 3,5 \cdot 0,10 \cdot \sqrt{2158} = 16$
4.	Площадь земельного участка согласно сведениям Единого государственного реестра недвижимости ( $P_{\text{кад}}$ ), м <sup>2</sup>	2158
5.	Оценка расхождения $P$ и $P_{\text{кад}}$ ( $P - P_{\text{кад}}$ ), м <sup>2</sup>	-193
6.	Предельный минимальный и максимальный размеры земельного участка ( $P_{\text{мин}}$ и $P_{\text{макс}}$ ), м <sup>2</sup>	$P_{\text{мин}}=400$ , $P_{\text{макс}}=1500$
7.	Кадастровый или иной государственный учетный номер (инвентарный) здания, сооружения, объекта незавершенного строительства, расположенного на земельном участке	54:07:044120:60
8.	Вид (виды) разрешенного использования	Для обслуживания жилого дома и приусадебного хозяйства
8.1.	Дополнительные сведения об использовании земельного участка	—
9.	Сведения о земельных участках (землях общего пользования, территории общего пользования), посредством которых обеспечивается доступ	—
10.	Иные сведения	<p>Местоположение и площадь границ земельного участка уточнено для исправления реестровой ошибки, в соответствии с фактическим местоположением на местности, согласно требованиям статьи 42.8 Федерального закона от 24.07.2007 № 221-ФЗ «О кадастровой деятельности».</p> <p>В результате исправления реестровой ошибки площади земельных участков изменены в пределах 10 % от сведений, содержащихся в ЕГРН или в пределах предельно минимальных размерах, установленных Правилами землепользования и застройки Евсинского сельсовета Искитимского района Новосибирской области.</p> <p>В соответствии со статьей 11.9 Земельного кодекса РФ недопустимо появление между земельными участками пересечений (наложений), вклинивания, вкрапливания, изломанности границ, чересполосицы. И в связи с тем, что при образовании земельных участков не подразумевалось образование пересечений (наложений), вклинивания, вкрапливания, изломанности границ, чересполосицы между ними, выявленные нестыковки и наложения можно квалифицировать как реестровые ошибки.</p>

## 4. Пояснения к сведениям об уточняемом земельном участке с кадастровым номером 54:07:044120:28 :

1.	—
----	---

## КАРТА-ПЛАН ТЕРРИТОРИИ

Сведения об уточняемых земельных участках, необходимые для исправления реестровых ошибок  
в сведениях о местоположении их границ

1. Сведения о характерных точках границ уточняемого земельного участка с кадастровым номером 54:07:044120:29

Система координат МСК-субъект 54					Зона № 4		
Обозначение характерных точек границ	Координаты, м				Метод определения координат	Формулы, примененные для расчета средней квадратической погрешности определения координат характерных точек границ ( $M_t$ ), с подставленными в такие формулы значениями и итоговые (вычисленные) значения $M_t$ , м	Описание закрепления точки
	содержатся в Едином государственном реестре недвижимости		определены в результате выполнения комплексных кадастровых работ				
	X	Y	X	Y			
1	2	3	4	5	6	7	8
н163У	—	—	430319,91	4224485,67	Метод спутниковых геодезических измерений (определений)	$M_t = (M_{t1} + M_{t2}) / 2 = (0,1 + 0,1) / 2 = 0,1$ м	—
н162У	—	—	430305,72	4224502,75	Метод спутниковых геодезических измерений (определений)	$M_t = (M_{t1} + M_{t2}) / 2 = (0,1 + 0,1) / 2 = 0,1$ м	—
н161У	—	—	430277,19	4224533,39	Метод спутниковых геодезических измерений (определений)	$M_t = (M_{t1} + M_{t2}) / 2 = (0,1 + 0,1) / 2 = 0,1$ м	—
н160У	—	—	430264,22	4224545,84	Метод спутниковых геодезических измерений (определений)	$M_t = (M_{t1} + M_{t2}) / 2 = (0,1 + 0,1) / 2 = 0,1$ м	—
н164У	—	—	430256,63	4224506,65	Метод спутниковых геодезических измерений (определений)	$M_t = (M_{t1} + M_{t2}) / 2 = (0,1 + 0,1) / 2 = 0,1$ м	—
н165У	—	—	430273,03	4224497,64	Метод спутниковых геодезических измерений (определений)	$M_t = (M_{t1} + M_{t2}) / 2 = (0,1 + 0,1) / 2 = 0,1$ м	—
н166У	—	—	430283,94	4224488,36	Метод спутниковых геодезических	$M_t = (M_{t1} + M_{t2}) / 2 = (0,1 + 0,1) / 2 = 0,1$ м	—

## КАРТА-ПЛАН ТЕРРИТОРИИ

Сведения об уточняемых земельных участках, необходимые для исправления реестровых ошибок  
в сведениях о местоположении их границ

					измерений (определений)		
н167У	—	—	430293,22	4224485,83	Метод спутниковых геодезических измерений (определений)	$Mt = (Mt1 + Mt2) / 2 = (0,1 + 0,1) / 2 = 0,1 \text{ м}$	—
н168У	—	—	430299,34	4224475,38	Метод спутниковых геодезических измерений (определений)	$Mt = (Mt1 + Mt2) / 2 = (0,1 + 0,1) / 2 = 0,1 \text{ м}$	—
184	430297,14	4224482,30	—	—	—	—	—
187	430313,92	4224489,91	—	—	—	—	—
186	430263,61	4224547,43	—	—	—	—	—
185	430254,68	4224517,62	—	—	—	—	—
179	430254,57	4224513,85	—	—	—	—	—
180	430272,00	4224503,33	—	—	—	—	—
181	430276,47	4224499,86	—	—	—	—	—
182	430281,40	4224496,01	—	—	—	—	—
183	430294,97	4224486,65	—	—	—	—	—
н163У	—	—	430319,91	4224485,67	Метод спутниковых геодезических измерений (определений)	$Mt = (Mt1 + Mt2) / 2 = (0,1 + 0,1) / 2 = 0,1 \text{ м}$	—

## 2. Сведения о частях границ уточняемого земельного участка с кадастровым номером 54:07:044120:29

Обозначение части границ		Горизонтальное положение (S), м	Описание прохождения части границ	Сведения о согласовании местоположения границ(согласовано/спорное)
от т.	до т.			
1	2	3	4	5
н163У	н162У	22,21	—	согласовано
н162У	н161У	41,87	—	согласовано
н161У	н160У	17,98	—	согласовано
н160У	н164У	39,92	—	согласовано
н164У	н165У	18,71	—	согласовано
н165У	н166У	14,32	—	согласовано
н166У	н167У	9,62	—	согласовано
н167У	н168У	12,11	—	согласовано
н168У	н163У	23,00	—	согласовано

## КАРТА-ПЛАН ТЕРРИТОРИИ

Сведения об уточняемых земельных участках, необходимые для исправления реестровых ошибок  
в сведениях о местоположении их границ

## 3. Характеристики уточняемого земельного участка с кадастровым номером 54:07:044120:29

№ п/п	Наименование характеристик земельного участка	Значение характеристики
1	2	3
1.	Адрес земельного участка	—
1.1.	Сведения о местоположении земельного участка (при отсутствии адреса) в структурированном в соответствии с федеральной информационной адресной системой виде	обл. Новосибирская, р-н Искитимский, ст. Евсино, ул. Кирова, дом 33
1.2.	Дополнительные сведения о местоположении земельного участка	—
2.	Площадь земельного участка $\pm$ величина погрешности определения (вычисления) площади ( $P \pm \Delta P$ ), м <sup>2</sup>	1827 $\pm$ 15
3.	Формула, примененная для вычисления предельной погрешности определения площади земельного участка, с подставленными значениями и итоговые (вычисленные) значения ( $\Delta P$ ), м <sup>2</sup>	$\Delta P = 3,5 \cdot M_t \cdot \sqrt{P_{\text{док}}} = 3,5 \cdot 0,10 \cdot \sqrt{1888} = 15$
4.	Площадь земельного участка согласно сведениям Единого государственного реестра недвижимости ( $P_{\text{кад}}$ ), м <sup>2</sup>	1888
5.	Оценка расхождения $P$ и $P_{\text{кад}}$ ( $P - P_{\text{кад}}$ ), м <sup>2</sup>	-61
6.	Предельный минимальный и максимальный размеры земельного участка ( $P_{\text{мин}}$ и $P_{\text{макс}}$ ), м <sup>2</sup>	$P_{\text{мин}}=400$ , $P_{\text{макс}}=1500$
7.	Кадастровый или иной государственный учетный номер (инвентарный) здания, сооружения, объекта незавершенного строительства, расположенного на земельном участке	54:07:044120:90
8.	Вид (виды) разрешенного использования	Для ведения личного подсобного хозяйства
8.1.	Дополнительные сведения об использовании земельного участка	—
9.	Сведения о земельных участках (землях общего пользования, территории общего пользования), посредством которых обеспечивается доступ	—
10.	Иные сведения	Местоположение и площадь границ земельного участка уточнено для исправления реестровой ошибки, в соответствии с фактическим местоположением на местности, согласно требованиям статьи 42.8 Федерального закона от 24.07.2007 № 221-ФЗ «О кадастровой деятельности». В результате исправления реестровой ошибки площади земельных участков изменены в пределах 10 % от сведений, содержащихся в ЕГРН или в пределах предельно минимальных размерах, установленных Правилами землепользования и застройки Евсинского сельсовета Искитимского района Новосибирской области. В соответствии со статьей 11.9 Земельного кодекса РФ недопустимо появление между земельными участками пересечений (наложений), вклинивания, вкрапливания, изломанности границ, чересполосицы. И в связи



## КАРТА-ПЛАН ТЕРРИТОРИИ

Сведения об уточняемых земельных участках, необходимые для исправления реестровых ошибок  
в сведениях о местоположении их границ

1	2	3
		с тем, что при образовании земельных участков не подразумевалось образование пересечений (наложений), вклинивания, вкрапливания, изломанности границ, чересполосицы между ними, выявленные нестыковки и наложения можно квалифицировать как реестровые ошибки.

## 4. Пояснения к сведениям об уточняемом земельном участке с кадастровым номером 54:07:044120:29 :

1.	—
----	---

## 1. Сведения о характерных точках границ уточняемого земельного участка с кадастровым номером 54:07:044120:31

Система координат МСК-субъект 54

Зона № 4

Обозначение характерных точек границ	Координаты, м				Метод определения координат	Формулы, примененные для расчета средней квадратической погрешности определения координат характерных точек границ ( $M_i$ ), с подставленными в такие формулы значениями и итоговые (вычисленные) значения $M_i$ , м	Описание закрепления точки
	содержатся в Едином государственном реестре недвижимости		определены в результате выполнения комплексных кадастровых работ				
	X	Y	X	Y			
1	2	3	4	5	6	7	8
н205У	—	—	430828,17	4224813,29	Метод спутниковых геодезических измерений (определений)	$M_t = (M_{t1} + M_{t2}) / 2 = (0,1 + 0,1) / 2 = 0,1$ м	—
н201У	—	—	430823,53	4224844,78	Метод спутниковых геодезических измерений (определений)	$M_t = (M_{t1} + M_{t2}) / 2 = (0,1 + 0,1) / 2 = 0,1$ м	—
н200У	—	—	430813,90	4224879,79	Метод спутниковых геодезических измерений (определений)	$M_t = (M_{t1} + M_{t2}) / 2 = (0,1 + 0,1) / 2 = 0,1$ м	—
н206У	—	—	430780,50	4224866,03	Метод спутниковых геодезических измерений (определений)	$M_t = (M_{t1} + M_{t2}) / 2 = (0,1 + 0,1) / 2 = 0,1$ м	—
н207У	—	—	430797,06	4224804,01	Метод спутниковых геодезических	$M_t = (M_{t1} + M_{t2}) / 2 = (0,1 + 0,1) / 2 = 0,1$ м	—

## КАРТА-ПЛАН ТЕРРИТОРИИ

Сведения об уточняемых земельных участках, необходимые для исправления реестровых ошибок  
в сведениях о местоположении их границ

					измерений (определений)		
220	430779,29	4224873,66	—	—	—	—	—
226	430787,35	4224847,14	—	—	—	—	—
225	430797,93	4224812,52	—	—	—	—	—
224	430798,54	4224810,51	—	—	—	—	—
223	430829,51	4224821,06	—	—	—	—	—
222	430822,91	4224854,01	—	—	—	—	—
221	430811,67	4224888,32	—	—	—	—	—
н205У	—	—	430828,17	4224813,29	Метод спутниковых геодезических измерений (определений)	$Mt = (Mt1 + Mt2) / 2 = (0,1 + 0,1) / 2 = 0,1$ м	—

## 2. Сведения о частях границ уточняемого земельного участка с кадастровым номером 54:07:044120:31

Обозначение части границ		Горизонтальное проложение (S), м	Описание прохождения части границ	Сведения о согласовании местоположения границ(согласовано/спорное)
от т.	до т.			
1	2	3	4	5
н205У	н201У	31,83	—	согласовано
н201У	н200У	36,31	—	согласовано
н200У	н206У	36,12	—	согласовано
н206У	н207У	64,19	—	согласовано
н207У	н205У	32,46	—	согласовано

## 3. Характеристики уточняемого земельного участка с кадастровым номером 54:07:044120:31

№ п/п	Наименование характеристик земельного участка	Значение характеристики
1	2	3
1.	Адрес земельного участка	—
1.1.	Сведения о местоположении земельного участка (при отсутствии адреса) в структурированном в соответствии с федеральной информационной адресной системой виде	обл. Новосибирская, р-н Искитимский, ст. Евсино, ул. Сенная, дом 2
1.2.	Дополнительные сведения о местоположении земельного участка	—
2.	Площадь земельного участка ± величина погрешности определения(вычисления) площади ( $P \pm \Delta P$ ), м <sup>2</sup>	2321±17
3.	Формула, примененная для вычисления предельной погрешности определения площади земельного участка, с подставленными значениями и итоговые (вычисленные) значения ( $\Delta P$ ), м <sup>2</sup>	$\Delta P = 3,5 \cdot M_t \cdot \sqrt{P_{\text{док}}} = 3,5 \cdot 0,10 \cdot \sqrt{2371} = 17$
4.	Площадь земельного участка согласно сведениям Единого государственного	2371

## КАРТА-ПЛАН ТЕРРИТОРИИ

Сведения об уточняемых земельных участках, необходимые для исправления реестровых ошибок  
в сведениях о местоположении их границ

1	2	3
	реестра недвижимости (Ркад), м <sup>2</sup>	
5.	Оценка расхождения Р и Ркад (Р – Ркад), м <sup>2</sup>	-50
6.	Предельный минимальный и максимальный размеры земельного участка (Рмин и Рмакс), м <sup>2</sup>	Рмин=400, Рмакс=1500
7.	Кадастровый или иной государственный учетный номер (инвентарный) здания, сооружения, объекта незавершенного строительства, расположенного на земельном участке	54:07:044120:88
8.	Вид (виды) разрешенного использования	Для ведения личного подсобного хозяйства
8.1.	Дополнительные сведения об использовании земельного участка	—
9.	Сведения о земельных участках (землях общего пользования, территории общего пользования), посредством которых обеспечивается доступ	—
10.	Иные сведения	<p>Местоположение и площадь границ земельного участка уточнено для исправления реестровой ошибки, в соответствии с фактическим местоположением на местности, согласно требованиям статьи 42.8 Федерального закона от 24.07.2007 № 221–ФЗ «О кадастровой деятельности».</p> <p>В результате исправления реестровой ошибки площади земельных участков изменены в пределах 10 % от сведений, содержащихся в ЕГРН или в пределах предельно минимальных размерах, установленных Правилами землепользования и застройки Евсинского сельсовета Искитимского района Новосибирской области.</p> <p>В соответствии со статьей 11.9 Земельного кодекса РФ недопустимо появление между земельными участками пересечений (наложений), вклинивания, вкрапливания, изломанности границ, чересполосицы. И в связи с тем, что при образовании земельных участков не подразумевалось образование пересечений (наложений), вклинивания, вкрапливания, изломанности границ, чересполосицы между ними, выявленные нестыковки и наложения можно квалифицировать как реестровые ошибки.</p>

## 4. Пояснения к сведениям об уточняемом земельном участке с кадастровым номером 54:07:044120:31 :

1. —

## 1. Сведения о характерных точках границ уточняемого земельного участка с кадастровым номером 54:07:044120:32

Система координат МСК-субъект 54

Зона № 4

## КАРТА-ПЛАН ТЕРРИТОРИИ

Сведения об уточняемых земельных участках, необходимые для исправления реестровых ошибок  
в сведениях о местоположении их границ

Обозначение характерных точек границ	Координаты, м				Метод определения координат	Формулы, примененные для расчета средней квадратической погрешности определения координат характерных точек границ ( $M_t$ ), с подставленными в такие формулы значениями и итоговые (вычисленные) значения $M_t$ , м	Описание закрепления точки
	содержатся в Едином государственном реестре недвижимости		определены в результате выполнения комплексных кадастровых работ				
	X	Y	X	Y			
1	2	3	4	5	6	7	8
н74У	—	—	430682,60	4224674,48	Метод спутниковых геодезических измерений (определений)	$M_t = (M_{t1} + M_{t2}) / 2 = (0,1 + 0,1) / 2 = 0,1$ м	—
н75У	—	—	430665,51	4224719,56	Метод спутниковых геодезических измерений (определений)	$M_t = (M_{t1} + M_{t2}) / 2 = (0,1 + 0,1) / 2 = 0,1$ м	—
н76У	—	—	430641,57	4224712,07	Метод спутниковых геодезических измерений (определений)	$M_t = (M_{t1} + M_{t2}) / 2 = (0,1 + 0,1) / 2 = 0,1$ м	—
н77У	—	—	430646,58	4224694,70	Метод спутниковых геодезических измерений (определений)	$M_t = (M_{t1} + M_{t2}) / 2 = (0,1 + 0,1) / 2 = 0,1$ м	—
н78У	—	—	430646,06	4224694,59	Метод спутниковых геодезических измерений (определений)	$M_t = (M_{t1} + M_{t2}) / 2 = (0,1 + 0,1) / 2 = 0,1$ м	—
н79У	—	—	430650,27	4224680,88	Метод спутниковых геодезических измерений (определений)	$M_t = (M_{t1} + M_{t2}) / 2 = (0,1 + 0,1) / 2 = 0,1$ м	—
н80У	—	—	430658,24	4224661,71	Метод спутниковых геодезических измерений (определений)	$M_t = (M_{t1} + M_{t2}) / 2 = (0,1 + 0,1) / 2 = 0,1$ м	—
69	430656,93	4224667,66	—	—	—	—	—

## КАРТА-ПЛАН ТЕРРИТОРИИ

Сведения об уточняемых земельных участках, необходимые для исправления реестровых ошибок  
в сведениях о местоположении их границ

74	430659,93	4224669,23	—	—	—	—	—
73	430680,70	4224681,41	—	—	—	—	—
68	430663,98	4224724,32	—	—	—	—	—
72	430640,23	4224718,36	—	—	—	—	—
71	430649,51	4224687,36	—	—	—	—	—
70	430653,84	4224673,66	—	—	—	—	—
н74У	—	—	430682,60	4224674,48	Метод спутниковых геодезических измерений (определений)	$M_t = (M_{t1} + M_{t2}) / 2 = (0,1 + 0,1) / 2 = 0,1$ м	—

## 2. Сведения о частях границ уточняемого земельного участка с кадастровым номером 54:07:044120:32

Обозначение части границ		Горизонтальное проложение (S), м	Описание прохождения части границ	Сведения о согласовании местоположения границ (согласовано/спорное)
от т.	до т.			
1	2	3	4	5
н74У	н75У	48,21	—	согласовано
н75У	н76У	25,08	—	согласовано
н76У	н77У	18,08	—	согласовано
н77У	н78У	0,53	—	согласовано
н78У	н79У	14,34	—	согласовано
н79У	н80У	20,76	—	согласовано
н80У	н74У	27,50	—	согласовано

## 3. Характеристики уточняемого земельного участка с кадастровым номером 54:07:044120:32

№ п/п	Наименование характеристик земельного участка	Значение характеристики
1	2	3
1.	Адрес земельного участка	—
1.1.	Сведения о местоположении земельного участка (при отсутствии адреса) в структурированном в соответствии с федеральной информационной адресной системой виде	обл. Новосибирская, р-н Искитимский, ст. Евсино, ул. Кирова, дом 116
1.2.	Дополнительные сведения о местоположении земельного участка	—
2.	Площадь земельного участка ± величина погрешности определения (вычисления) площади ( $P \pm \Delta P$ ), м <sup>2</sup>	1366±13
3.	Формула, примененная для вычисления предельной погрешности определения площади земельного участка, с подставленными значениями и итоговые (вычисленные) значения ( $\Delta P$ ), м <sup>2</sup>	$\Delta P = 3,5 \cdot M_t \cdot \sqrt{P_{\text{док}}} = 3,5 \cdot 0,10 \cdot \sqrt{1311} = 13$
4.	Площадь земельного участка согласно сведениям Единого государственного реестра недвижимости (Ркад), м <sup>2</sup>	1311

## КАРТА-ПЛАН ТЕРРИТОРИИ

Сведения об уточняемых земельных участках, необходимые для исправления реестровых ошибок  
в сведениях о местоположении их границ

1	2	3
5.	Оценка расхождения $P$ и $P_{\text{кад}}$ ( $P - P_{\text{кад}}$ ), м <sup>2</sup>	55
6.	Предельный минимальный и максимальный размеры земельного участка ( $P_{\text{мин}}$ и $P_{\text{макс}}$ ), м <sup>2</sup>	$P_{\text{мин}}=400$ , $P_{\text{макс}}=1500$
7.	Кадастровый или иной государственный учетный номер (инвентарный) здания, сооружения, объекта незавершенного строительства, расположенного на земельном участке	54:07:044120:87
8.	Вид (виды) разрешенного использования	Для ведения личного подсобного хозяйства
8.1.	Дополнительные сведения об использовании земельного участка	—
9.	Сведения о земельных участках (землях общего пользования, территории общего пользования), посредством которых обеспечивается доступ	—
10.	Иные сведения	<p>Местоположение и площадь границ земельного участка уточнено для исправления реестровой ошибки, в соответствии с фактическим местоположением на местности, согласно требованиям статьи 42.8 Федерального закона от 24.07.2007 № 221-ФЗ «О кадастровой деятельности».</p> <p>В результате исправления реестровой ошибки площади земельных участков изменены в пределах 10 % от сведений, содержащихся в ЕГРН или в пределах предельно минимальных размерах, установленных Правилами землепользования и застройки Евсинского сельсовета Искитимского района Новосибирской области.</p> <p>В соответствии со статьей 11.9 Земельного кодекса РФ недопустимо появление между земельными участками пересечений (наложений), вклинивания, вкрапливания, изломанности границ, чересполосицы. И в связи с тем, что при образовании земельных участков не подразумевалось образование пересечений (наложений), вклинивания, вкрапливания, изломанности границ, чересполосицы между ними, выявленные нестыковки и наложения можно квалифицировать как реестровые ошибки.</p>

## 4. Пояснения к сведениям об уточняемом земельном участке с кадастровым номером 54:07:044120:32 :

1. —

## 1. Сведения о характерных точках границ уточняемого земельного участка с кадастровым номером 54:07:044120:35

Система координат МСК-субъект 54

Зона № 4

## КАРТА-ПЛАН ТЕРРИТОРИИ

Сведения об уточняемых земельных участках, необходимые для исправления реестровых ошибок  
в сведениях о местоположении их границ

Обозначение характерных точек границ	Координаты, м				Метод определения координат	Формулы, примененные для расчета средней квадратической погрешности определения координат характерных точек границ ( $M_t$ ), с подставленными в такие формулы значениями и итоговые (вычисленные) значения $M_t$ , м	Описание закрепления точки
	содержатся в Едином государственном реестре недвижимости		определены в результате выполнения комплексных кадастровых работ				
	X	Y	X	Y			
1	2	3	4	5	6	7	8
н113У	—	—	430498,19	4224648,69	Метод спутниковых геодезических измерений (определений)	$M_t = (M_{t1} + M_{t2}) / 2 = (0,1 + 0,1) / 2 = 0,1 \text{ м}$	—
н112У	—	—	430515,17	4224656,84	Метод спутниковых геодезических измерений (определений)	$M_t = (M_{t1} + M_{t2}) / 2 = (0,1 + 0,1) / 2 = 0,1 \text{ м}$	—
н291У	—	—	430517,93	4224657,91	Метод спутниковых геодезических измерений (определений)	$M_t = (M_{t1} + M_{t2}) / 2 = (0,1 + 0,1) / 2 = 0,1 \text{ м}$	—
н290У	—	—	430493,40	4224693,83	Метод спутниковых геодезических измерений (определений)	$M_t = (M_{t1} + M_{t2}) / 2 = (0,1 + 0,1) / 2 = 0,1 \text{ м}$	—
н289У	—	—	430484,64	4224709,75	Метод спутниковых геодезических измерений (определений)	$M_t = (M_{t1} + M_{t2}) / 2 = (0,1 + 0,1) / 2 = 0,1 \text{ м}$	—
н288У	—	—	430484,22	4224709,60	Метод спутниковых геодезических измерений (определений)	$M_t = (M_{t1} + M_{t2}) / 2 = (0,1 + 0,1) / 2 = 0,1 \text{ м}$	—
н293У	—	—	430478,78	4224720,13	Метод спутниковых геодезических измерений (определений)	$M_t = (M_{t1} + M_{t2}) / 2 = (0,1 + 0,1) / 2 = 0,1 \text{ м}$	—
н294У	—	—	430475,55	4224718,61	Метод спутниковых	$M_t = (M_{t1} + M_{t2}) / 2 = (0,1 + 0,1) / 2 =$	—

## КАРТА-ПЛАН ТЕРРИТОРИИ

Сведения об уточняемых земельных участках, необходимые для исправления реестровых ошибок  
в сведениях о местоположении их границ

					геодезических измерений (определений)	0,1 м	
н295У	—	—	430466,61	4224714,39	Метод спутниковых геодезических измерений (определений)	$Mt = (Mt1 + Mt2) / 2 = (0,1 + 0,1) / 2 = 0,1 \text{ м}$	—
н296У	—	—	430456,06	4224709,02	Метод спутниковых геодезических измерений (определений)	$Mt = (Mt1 + Mt2) / 2 = (0,1 + 0,1) / 2 = 0,1 \text{ м}$	—
н297У	—	—	430464,50	4224692,83	Метод спутниковых геодезических измерений (определений)	$Mt = (Mt1 + Mt2) / 2 = (0,1 + 0,1) / 2 = 0,1 \text{ м}$	—
н298У	—	—	430467,71	4224689,56	Метод спутниковых геодезических измерений (определений)	$Mt = (Mt1 + Mt2) / 2 = (0,1 + 0,1) / 2 = 0,1 \text{ м}$	—
н299У	—	—	430477,73	4224675,37	Метод спутниковых геодезических измерений (определений)	$Mt = (Mt1 + Mt2) / 2 = (0,1 + 0,1) / 2 = 0,1 \text{ м}$	—
н300У	—	—	430487,65	4224660,29	Метод спутниковых геодезических измерений (определений)	$Mt = (Mt1 + Mt2) / 2 = (0,1 + 0,1) / 2 = 0,1 \text{ м}$	—
101	430515,40	4224665,30	—	—	—	—	—
320	430486,36	4224707,76	—	—	—	—	—
319	430476,25	4224727,52	—	—	—	—	—
318	430473,02	4224726,00	—	—	—	—	—
317	430469,44	4224723,18	—	—	—	—	—
316	430465,00	4224721,14	—	—	—	—	—
315	430454,33	4224715,51	—	—	—	—	—
314	430463,25	4224700,83	—	—	—	—	—
313	430465,36	4224697,54	—	—	—	—	—
102	430495,86	4224655,77	—	—	—	—	—



## КАРТА-ПЛАН ТЕРРИТОРИИ

Сведения об уточняемых земельных участках, необходимые для исправления реестровых ошибок  
в сведениях о местоположении их границ

н113У	—	—	430498,19	4224648,69	Метод спутниковых геодезических измерений (определений)	$M_t = (M_{t1} + M_{t2}) / 2 = (0,1 + 0,1) / 2 = 0,1 \text{ м}$	—
-------	---	---	-----------	------------	---	---	---

## 2. Сведения о частях границ уточняемого земельного участка с кадастровым номером 54:07:044120:35

Обозначение части границ		Горизонтальное проложение (S), м	Описание прохождения части границ	Сведения о согласовании местоположения границ(согласовано/спорное)
от т.	до т.			
1	2	3	4	5
н113У	н112У	18,83	—	согласовано
н112У	н291У	2,96	—	согласовано
н291У	н290У	43,50	—	согласовано
н290У	н289У	18,17	—	согласовано
н289У	н288У	0,45	—	согласовано
н288У	н293У	11,85	—	согласовано
н293У	н294У	3,57	—	согласовано
н294У	н295У	9,89	—	согласовано
н295У	н296У	11,84	—	согласовано
н296У	н297У	18,26	—	согласовано
н297У	н298У	4,58	—	согласовано
н298У	н299У	17,37	—	согласовано
н299У	н300У	18,05	—	согласовано
н300У	н113У	15,67	—	согласовано

## 3. Характеристики уточняемого земельного участка с кадастровым номером 54:07:044120:35

№ п/п	Наименование характеристик земельного участка	Значение характеристики
1	2	3
1.	Адрес земельного участка	—
1.1.	Сведения о местоположении земельного участка (при отсутствии адреса) в структурированном в соответствии с федеральной информационной адресной системой виде	обл. Новосибирская, р-н Искитимский, ст. Евсино, ул. Сенная, дом 36
1.2.	Дополнительные сведения о местоположении земельного участка	—
2.	Площадь земельного участка ± величина погрешности определения(вычисления) площади ( $P \pm \Delta P$ ), м <sup>2</sup>	1757±14
3.	Формула, примененная для вычисления предельной погрешности определения площади земельного участка, с подставленными значениями и итоговые (вычисленные) значения ( $\Delta P$ ), м <sup>2</sup>	$\Delta P = 3,5 \cdot M_t \cdot \sqrt{P_{\text{док}}} = 3,5 \cdot 0,10 \cdot \sqrt{1667} = 14$

## КАРТА-ПЛАН ТЕРРИТОРИИ

Сведения об уточняемых земельных участках, необходимые для исправления реестровых ошибок  
в сведениях о местоположении их границ

1	2	3
4.	Площадь земельного участка согласно сведениям Единого государственного реестра недвижимости (Ркад), м <sup>2</sup>	1667
5.	Оценка расхождения Р и Ркад (Р – Ркад), м <sup>2</sup>	90
6.	Предельный минимальный и максимальный размеры земельного участка (Рмин и Рмакс), м <sup>2</sup>	Рмин=400, Рмакс=1500
7.	Кадастровый или иной государственный учетный номер (инвентарный) здания, сооружения, объекта незавершенного строительства, расположенного на земельном участке	54:07:044120:76
8.	Вид (виды) разрешенного использования	Для ведения личного подсобного хозяйства
8.1.	Дополнительные сведения об использовании земельного участка	—
9.	Сведения о земельных участках (землях общего пользования, территории общего пользования), посредством которых обеспечивается доступ	—
10.	Иные сведения	<p>Местоположение и площадь границ земельного участка уточнено для исправления реестровой ошибки, в соответствии с фактическим местоположением на местности, согласно требованиям статьи 42.8 Федерального закона от 24.07.2007 № 221–ФЗ «О кадастровой деятельности».</p> <p>В результате исправления реестровой ошибки площади земельных участков изменены в пределах 10 % от сведений, содержащихся в ЕГРН или в пределах предельно минимальных размерах, установленных Правилами землепользования и застройки Евсинского сельсовета Искитимского района Новосибирской области.</p> <p>В соответствии со статьей 11.9 Земельного кодекса РФ недопустимо появление между земельными участками пересечений (наложений), вклинивания, вкрапливания, изломанности границ, чересполосицы. И в связи с тем, что при образовании земельных участков не подразумевалось образование пересечений (наложений), вклинивания, вкрапливания, изломанности границ, чересполосицы между ними, выявленные нестыковки и наложения можно квалифицировать как реестровые ошибки.</p>

## 4. Пояснения к сведениям об уточняемом земельном участке с кадастровым номером 54:07:044120:35 :

1. —

## 1. Сведения о характерных точках границ уточняемого земельного участка с кадастровым номером 54:07:044120:36

Система координат МСК-субъект 54

Зона № 4

## КАРТА-ПЛАН ТЕРРИТОРИИ

Сведения об уточняемых земельных участках, необходимые для исправления реестровых ошибок  
в сведениях о местоположении их границ

Обозначение характерных точек границ	Координаты, м				Метод определения координат	Формулы, примененные для расчета средней квадратической погрешности определения координат характерных точек границ ( $M_t$ ), с подставленными в такие формулы значениями и итоговые (вычисленные) значения $M_t$ , м	Описание закрепления точки
	содержатся в Едином государственном реестре недвижимости		определены в результате выполнения комплексных кадастровых работ				
	X	Y	X	Y			
1	2	3	4	5	6	7	8
н114У	—	—	430492,02	4224645,66	Метод спутниковых геодезических измерений (определений)	$M_t = (M_{t1} + M_{t2}) / 2 = (0,1 + 0,1) / 2 = 0,1$ м	—
н113У	—	—	430498,19	4224648,69	Метод спутниковых геодезических измерений (определений)	$M_t = (M_{t1} + M_{t2}) / 2 = (0,1 + 0,1) / 2 = 0,1$ м	—
н300У	—	—	430487,65	4224660,29	Метод спутниковых геодезических измерений (определений)	$M_t = (M_{t1} + M_{t2}) / 2 = (0,1 + 0,1) / 2 = 0,1$ м	—
н299У	—	—	430477,73	4224675,37	Метод спутниковых геодезических измерений (определений)	$M_t = (M_{t1} + M_{t2}) / 2 = (0,1 + 0,1) / 2 = 0,1$ м	—
н298У	—	—	430467,71	4224689,56	Метод спутниковых геодезических измерений (определений)	$M_t = (M_{t1} + M_{t2}) / 2 = (0,1 + 0,1) / 2 = 0,1$ м	—
н297У	—	—	430464,50	4224692,83	Метод спутниковых геодезических измерений (определений)	$M_t = (M_{t1} + M_{t2}) / 2 = (0,1 + 0,1) / 2 = 0,1$ м	—
н296У	—	—	430456,06	4224709,02	Метод спутниковых геодезических измерений (определений)	$M_t = (M_{t1} + M_{t2}) / 2 = (0,1 + 0,1) / 2 = 0,1$ м	—
н301У	—	—	430433,49	4224696,52	Метод спутниковых	$M_t = (M_{t1} + M_{t2}) / 2 = (0,1 + 0,1) / 2 =$	—

## КАРТА-ПЛАН ТЕРРИТОРИИ

Сведения об уточняемых земельных участках, необходимые для исправления реестровых ошибок  
в сведениях о местоположении их границ

					геодезических измерений (определений)	0,1 м	
н302У	—	—	430445,57	4224679,27	Метод спутниковых геодезических измерений (определений)	$Mt = (Mt1 + Mt2) / 2 = (0,1 + 0,1) / 2 = 0,1$ м	—
н303У	—	—	430454,32	4224666,67	Метод спутниковых геодезических измерений (определений)	$Mt = (Mt1 + Mt2) / 2 = (0,1 + 0,1) / 2 = 0,1$ м	—
н304У	—	—	430478,16	4224634,82	Метод спутниковых геодезических измерений (определений)	$Mt = (Mt1 + Mt2) / 2 = (0,1 + 0,1) / 2 = 0,1$ м	—
321	430478,68	4224637,47	—	—	—	—	—
322	430496,14	4224648,05	—	—	—	—	—
103	430491,95	4224653,84	—	—	—	—	—
102	430495,86	4224655,77	—	—	—	—	—
313	430465,36	4224697,54	—	—	—	—	—
314	430463,25	4224700,83	—	—	—	—	—
323	430457,68	4224710,00	—	—	—	—	—
324	430440,45	4224700,64	—	—	—	—	—
325	430479,54	4224644,11	—	—	—	—	—
326	430476,04	4224641,37	—	—	—	—	—
н114У	—	—	430492,02	4224645,66	Метод спутниковых геодезических измерений (определений)	$Mt = (Mt1 + Mt2) / 2 = (0,1 + 0,1) / 2 = 0,1$ м	—

## 2. Сведения о частях границ уточняемого земельного участка с кадастровым номером 54:07:044120:36

Обозначение части границ		Горизонтальное проложение (S), м	Описание прохождения части границ	Сведения о согласовании местоположения границ(согласовано/спорное)
от т.	до т.			
1	2	3	4	5
н114У	н113У	6,87	—	согласовано
н113У	н300У	15,67	—	согласовано
н300У	н299У	18,05	—	согласовано

## КАРТА-ПЛАН ТЕРРИТОРИИ

Сведения об уточняемых земельных участках, необходимые для исправления реестровых ошибок  
в сведениях о местоположении их границ

н299У	н298У	17,37	—	согласовано
н298У	н297У	4,58	—	согласовано
н297У	н296У	18,26	—	согласовано
н296У	н301У	25,80	—	согласовано
н301У	н302У	21,06	—	согласовано
н302У	н303У	15,34	—	согласовано
н303У	н304У	39,78	—	согласовано
н304У	н114У	17,60	—	согласовано

## 3. Характеристики уточняемого земельного участка с кадастровым номером 54:07:044120:36

№ п/п	Наименование характеристик земельного участка	Значение характеристики
1	2	3
1.	Адрес земельного участка	Новосибирская обл., Искитимский р-н, ст. Евсино, ул. Сенная, д. 38
1.1.	Сведения о местоположении земельного участка (при отсутствии адреса) в структурированном в соответствии с федеральной информационной адресной системой виде	—
1.2.	Дополнительные сведения о местоположении земельного участка	—
2.	Площадь земельного участка ± величина погрешности определения (вычисления) площади ( $P \pm \Delta P$ ), м <sup>2</sup>	1779±13
3.	Формула, примененная для вычисления предельной погрешности определения площади земельного участка, с подставленными значениями и итоговые (вычисленные) значения ( $\Delta P$ ), м <sup>2</sup>	$\Delta P = 3,5 \cdot M_t \cdot \sqrt{P_{\text{док}}} = 3,5 \cdot 0,10 \cdot \sqrt{1418} = 13$
4.	Площадь земельного участка согласно сведениям Единого государственного реестра недвижимости ( $P_{\text{кад}}$ ), м <sup>2</sup>	1418
5.	Оценка расхождения $P$ и $P_{\text{кад}}$ ( $P - P_{\text{кад}}$ ), м <sup>2</sup>	361
6.	Предельный минимальный и максимальный размеры земельного участка ( $P_{\text{мин}}$ и $P_{\text{макс}}$ ), м <sup>2</sup>	$P_{\text{мин}}=400$ , $P_{\text{макс}}=1500$
7.	Кадастровый или иной государственный учетный номер (инвентарный) здания, сооружения, объекта незавершенного строительства, расположенного на земельном участке	54:07:044120:343
8.	Вид (виды) разрешенного использования	Для ведения личного подсобного хозяйства
8.1.	Дополнительные сведения об использовании земельного участка	—
9.	Сведения о земельных участках (землях общего пользования, территории общего пользования), посредством которых обеспечивается доступ	—
10.	Иные сведения	Местоположение и площадь границ земельного участка уточнено для исправления реестровой ошибки, в соответствии с фактическим местоположением на местности, согласно требованиям статьи 42.8

## КАРТА-ПЛАН ТЕРРИТОРИИ

Сведения об уточняемых земельных участках, необходимые для исправления реестровых ошибок  
в сведениях о местоположении их границ

1	2	3
		<p>Федерального закона от 24.07.2007 № 221–ФЗ «О кадастровой деятельности». В результате исправления реестровой ошибки площади земельных участков изменены в пределах 10 % от сведений, содержащихся в ЕГРН или в пределах предельно минимальных размерах, установленных Правилами землепользования и застройки Евсинского сельсовета Искитимского района Новосибирской области.</p> <p>В соответствии со статьей 11.9 Земельного кодекса РФ недопустимо появление между земельными участками пересечений (наложений), вклинивания, вкрапливания, изломанности границ, чересполосицы. И в связи с тем, что при образовании земельных участков не подразумевалось образование пересечений (наложений), вклинивания, вкрапливания, изломанности границ, чересполосицы между ними, выявленные нестыковки и наложения можно квалифицировать как реестровые ошибки.</p>

## 4. Пояснения к сведениям об уточняемом земельном участке с кадастровым номером 54:07:044120:36 :

1. —

## 1. Сведения о характерных точках границ уточняемого земельного участка с кадастровым номером 54:07:044120:37

Система координат МСК-субъект 54

Зона № 4

Обозначение характерных точек границ	Координаты, м				Метод определения координат	Формулы, примененные для расчета средней квадратической погрешности определения координат характерных точек границ ( $M_i$ ), с подставленными в такие формулы значениями и итоговые (вычисленные) значения $M_t$ , м	Описание закрепления точки
	содержатся в Едином государственном реестре недвижимости		определены в результате выполнения комплексных кадастровых работ				
	X	Y	X	Y			
1	2	3	4	5	6	7	8
н304У	—	—	430478,16	4224634,82	Метод спутниковых геодезических измерений (определений)	$M_t = (M_{t1} + M_{t2}) / 2 = (0,1 + 0,1) / 2 = 0,1 \text{ м}$	—
н303У	—	—	430454,32	4224666,67	Метод спутниковых геодезических измерений (определений)	$M_t = (M_{t1} + M_{t2}) / 2 = (0,1 + 0,1) / 2 = 0,1 \text{ м}$	—
н302У	—	—	430445,57	4224679,27	Метод спутниковых	$M_t = (M_{t1} + M_{t2}) / 2 = (0,1 + 0,1) / 2 =$	—

## КАРТА-ПЛАН ТЕРРИТОРИИ

Сведения об уточняемых земельных участках, необходимые для исправления реестровых ошибок  
в сведениях о местоположении их границ

					геодезических измерений (определений)	0,1 м	
н301У	—	—	430433,49	4224696,52	Метод спутниковых геодезических измерений (определений)	$Mt = (Mt1 + Mt2) / 2 = (0,1 + 0,1) / 2 = 0,1 \text{ м}$	—
н305У	—	—	430408,87	4224683,65	Метод спутниковых геодезических измерений (определений)	$Mt = (Mt1 + Mt2) / 2 = (0,1 + 0,1) / 2 = 0,1 \text{ м}$	—
н306У	—	—	430416,30	4224672,53	Метод спутниковых геодезических измерений (определений)	$Mt = (Mt1 + Mt2) / 2 = (0,1 + 0,1) / 2 = 0,1 \text{ м}$	—
н307У	—	—	430423,21	4224664,25	Метод спутниковых геодезических измерений (определений)	$Mt = (Mt1 + Mt2) / 2 = (0,1 + 0,1) / 2 = 0,1 \text{ м}$	—
н126У	—	—	430454,22	4224623,93	Метод спутниковых геодезических измерений (определений)	$Mt = (Mt1 + Mt2) / 2 = (0,1 + 0,1) / 2 = 0,1 \text{ м}$	—
н125У	—	—	430457,27	4224622,03	Метод спутниковых геодезических измерений (определений)	$Mt = (Mt1 + Mt2) / 2 = (0,1 + 0,1) / 2 = 0,1 \text{ м}$	—
н124У	—	—	430467,40	4224628,26	Метод спутниковых геодезических измерений (определений)	$Mt = (Mt1 + Mt2) / 2 = (0,1 + 0,1) / 2 = 0,1 \text{ м}$	—
128	430456,43	4224632,90	—	—	—	—	—
129	430459,61	4224631,89	—	—	—	—	—
130	430461,94	4224632,96	—	—	—	—	—
131	430465,39	4224634,55	—	—	—	—	—
132	430467,21	4224635,38	—	—	—	—	—
123	430470,12	4224636,72	—	—	—	—	—
325	430479,54	4224644,11	—	—	—	—	—

## КАРТА-ПЛАН ТЕРРИТОРИИ

Сведения об уточняемых земельных участках, необходимые для исправления реестровых ошибок  
в сведениях о местоположении их границ

335	430437,01	4224705,62	—	—	—	—	—
334	430412,18	4224692,96	—	—	—	—	—
333	430414,16	4224688,81	—	—	—	—	—
332	430414,03	4224688,56	—	—	—	—	—
331	430413,31	4224688,11	—	—	—	—	—
330	430413,72	4224687,41	—	—	—	—	—
329	430414,54	4224687,13	—	—	—	—	—
328	430416,66	4224686,11	—	—	—	—	—
327	430423,30	4224677,70	—	—	—	—	—
н304У	—	—	430478,16	4224634,82	Метод спутниковых геодезических измерений (определений)	$Mt = (Mt1 + Mt2) / 2 = (0,1 + 0,1) / 2 = 0,1 \text{ м}$	—

## 2. Сведения о частях границ уточняемого земельного участка с кадастровым номером 54:07:044120:37

Обозначение части границ		Горизонтальное проложение (S), м	Описание прохождения части границ	Сведения о согласовании местоположения границ(согласовано/спорное)
от т.	до т.			
1	2	3	4	5
н304У	н303У	39,78	—	согласовано
н303У	н302У	15,34	—	согласовано
н302У	н301У	21,06	—	согласовано
н301У	н305У	27,78	—	согласовано
н305У	н306У	13,37	—	согласовано
н306У	н307У	10,78	—	согласовано
н307У	н126У	50,87	—	согласовано
н126У	н125У	3,59	—	согласовано
н125У	н124У	11,89	—	согласовано
н124У	н304У	12,60	—	согласовано

## 3. Характеристики уточняемого земельного участка с кадастровым номером 54:07:044120:37

№ п/п	Наименование характеристик земельного участка	Значение характеристики
1	2	3
1.	Адрес земельного участка	—
1.1.	Сведения о местоположении земельного участка (при отсутствии адреса) в структурированном в соответствии с федеральной информационной адресной системой виде	обл. Новосибирская, р-н Искитимский, ст. Евсино, ул. Сенная, дом 40
1.2.	Дополнительные сведения о местоположении земельного участка	—



## КАРТА-ПЛАН ТЕРРИТОРИИ

Сведения об уточняемых земельных участках, необходимые для исправления реестровых ошибок  
в сведениях о местоположении их границ

1	2	3
2.	Площадь земельного участка ± величина погрешности определения(вычисления) площади ( $P \pm \Delta P$ ), м <sup>2</sup>	2044±16
3.	Формула, примененная для вычисления предельной погрешности определения площади земельного участка, с подставленными значениями и итоговые (вычисленные) значения ( $\Delta P$ ), м <sup>2</sup>	$\Delta P = 3,5 \cdot M_t \cdot \sqrt{P_{\text{док}}} = 3,5 \cdot 0,10 \cdot \sqrt{2033} = 16$
4.	Площадь земельного участка согласно сведениям Единого государственного реестра недвижимости ( $P_{\text{кад}}$ ), м <sup>2</sup>	2033
5.	Оценка расхождения $P$ и $P_{\text{кад}}$ ( $P - P_{\text{кад}}$ ), м <sup>2</sup>	11
6.	Предельный минимальный и максимальный размеры земельного участка ( $P_{\text{мин}}$ и $P_{\text{макс}}$ ), м <sup>2</sup>	$P_{\text{мин}}=400$ , $P_{\text{макс}}=1500$
7.	Кадастровый или иной государственный учетный номер (инвентарный) здания, сооружения, объекта незавершенного строительства, расположенного на земельном участке	54:07:044120:69
8.	Вид (виды) разрешенного использования	Для ведения личного подсобного хозяйства
8.1.	Дополнительные сведения об использовании земельного участка	—
9.	Сведения о земельных участках (землях общего пользования, территории общего пользования), посредством которых обеспечивается доступ	—
10.	Иные сведения	<p>Местоположение и площадь границ земельного участка уточнено для исправления реестровой ошибки, в соответствии с фактическим местоположением на местности, согласно требованиям статьи 42.8 Федерального закона от 24.07.2007 № 221–ФЗ «О кадастровой деятельности».</p> <p>В результате исправления реестровой ошибки площади земельных участков изменены в пределах 10 % от сведений, содержащихся в ЕГРН или в пределах предельно минимальных размерах, установленных Правилами землепользования и застройки Евсинского сельсовета Искитимского района Новосибирской области.</p> <p>В соответствии со статьей 11.9 Земельного кодекса РФ недопустимо появление между земельными участками пересечений (наложений), вклинивания, вкрапливания, изломанности границ, чересполосицы. И в связи с тем, что при образовании земельных участков не подразумевалось образование пересечений (наложений), вклинивания, вкрапливания, изломанности границ, чересполосицы между ними, выявленные нестыковки и наложения можно квалифицировать как реестровые ошибки.</p>

## 4. Пояснения к сведениям об уточняемом земельном участке с кадастровым номером 54:07:044120:37 :

1.	—
----	---

## КАРТА-ПЛАН ТЕРРИТОРИИ

Сведения об уточняемых земельных участках, необходимые для исправления реестровых ошибок  
в сведениях о местоположении их границ

## 1. Сведения о характерных точках границ уточняемого земельного участка с кадастровым номером 54:07:044120:38

Система координат МСК-субъект 54					Зона № 4		
Обозначение характерных точек границ	Координаты, м				Метод определения координат	Формулы, примененные для расчета средней квадратической погрешности определения координат характерных точек границ ( $M_t$ ), с подставленными в такие формулы значениями и итоговые (вычисленные) значения $M_t$ , м	Описание закрепления точки
	содержатся в Едином государственном реестре недвижимости		определены в результате выполнения комплексных кадастровых работ				
	X	Y	X	Y			
1	2	3	4	5	6	7	8
н126У	—	—	430454,22	4224623,93	Метод спутниковых геодезических измерений (определений)	$M_t = (M_{t1} + M_{t2}) / 2 = (0,1 + 0,1) / 2 = 0,1$ м	—
н307У	—	—	430423,21	4224664,25	Метод спутниковых геодезических измерений (определений)	$M_t = (M_{t1} + M_{t2}) / 2 = (0,1 + 0,1) / 2 = 0,1$ м	—
н306У	—	—	430416,30	4224672,53	Метод спутниковых геодезических измерений (определений)	$M_t = (M_{t1} + M_{t2}) / 2 = (0,1 + 0,1) / 2 = 0,1$ м	—
н305У	—	—	430408,87	4224683,65	Метод спутниковых геодезических измерений (определений)	$M_t = (M_{t1} + M_{t2}) / 2 = (0,1 + 0,1) / 2 = 0,1$ м	—
н308У	—	—	430378,91	4224665,51	Метод спутниковых геодезических измерений (определений)	$M_t = (M_{t1} + M_{t2}) / 2 = (0,1 + 0,1) / 2 = 0,1$ м	—
н309У	—	—	430390,73	4224649,85	Метод спутниковых геодезических измерений (определений)	$M_t = (M_{t1} + M_{t2}) / 2 = (0,1 + 0,1) / 2 = 0,1$ м	—
н310У	—	—	430391,25	4224650,38	Метод спутниковых геодезических	$M_t = (M_{t1} + M_{t2}) / 2 = (0,1 + 0,1) / 2 = 0,1$ м	—

## КАРТА-ПЛАН ТЕРРИТОРИИ

Сведения об уточняемых земельных участках, необходимые для исправления реестровых ошибок  
в сведениях о местоположении их границ

					измерений (определений)		
н127У	—	—	430426,27	4224603,05	Метод спутниковых геодезических измерений (определений)	$Mt = (Mt1 + Mt2) / 2 = (0,1 + 0,1) / 2 = 0,1 \text{ м}$	—
136	430432,36	4224599,84	—	—	—	—	—
118	430435,47	4224601,28	—	—	—	—	—
126	430428,60	4224612,20	—	—	—	—	—
127	430447,49	4224626,00	—	—	—	—	—
128	430456,43	4224632,90	—	—	—	—	—
327	430423,30	4224677,70	—	—	—	—	—
328	430416,66	4224686,11	—	—	—	—	—
329	430414,54	4224687,13	—	—	—	—	—
330	430413,72	4224687,41	—	—	—	—	—
331	430413,31	4224688,11	—	—	—	—	—
332	430414,03	4224688,56	—	—	—	—	—
333	430414,16	4224688,81	—	—	—	—	—
336	430412,44	4224692,40	—	—	—	—	—
337	430377,54	4224673,44	—	—	—	—	—
338	430385,77	4224660,34	—	—	—	—	—
339	430425,16	4224610,60	—	—	—	—	—
н126У	—	—	430454,22	4224623,93	Метод спутниковых геодезических измерений (определений)	$Mt = (Mt1 + Mt2) / 2 = (0,1 + 0,1) / 2 = 0,1 \text{ м}$	—

## 2. Сведения о частях границ уточняемого земельного участка с кадастровым номером 54:07:044120:38

Обозначение части границ		Горизонтальное проложение (S), м	Описание прохождения части границ	Сведения о согласовании местоположения границ(согласовано/спорное)
от т.	до т.			
1	2	3	4	5
н126У	н307У	50,87	—	согласовано
н307У	н306У	10,78	—	согласовано
н306У	н305У	13,37	—	согласовано
н305У	н308У	35,02	—	согласовано
н308У	н309У	19,62	—	согласовано
н309У	н310У	0,74	—	согласовано

## КАРТА-ПЛАН ТЕРРИТОРИИ

Сведения об уточняемых земельных участках, необходимые для исправления реестровых ошибок  
в сведениях о местоположении их границ

н310У	н127У	58,88	—	согласовано
н127У	н126У	34,89	—	согласовано

## 3. Характеристики уточняемого земельного участка с кадастровым номером 54:07:044120:38

№ п/п	Наименование характеристик земельного участка	Значение характеристики
1	2	3
1.	Адрес земельного участка	—
1.1.	Сведения о местоположении земельного участка (при отсутствии адреса) в структурированном в соответствии с федеральной информационной адресной системой виде	обл. Новосибирская, р-н Искитимский, ст. Евсино, ул. Сенная, дом 42
1.2.	Дополнительные сведения о местоположении земельного участка	—
2.	Площадь земельного участка ± величина погрешности определения(вычисления) площади ( $P \pm \Delta P$ ), м <sup>2</sup>	2634±18
3.	Формула, примененная для вычисления предельной погрешности определения площади земельного участка, с подставленными значениями и итоговые (вычисленные) значения ( $\Delta P$ ), м <sup>2</sup>	$\Delta P = 3,5 \cdot M_t \cdot \sqrt{P_{\text{док}}} = 3,5 \cdot 0,10 \cdot \sqrt{2760} = 18$
4.	Площадь земельного участка согласно сведениям Единого государственного реестра недвижимости ( $P_{\text{кад}}$ ), м <sup>2</sup>	2760
5.	Оценка расхождения $P$ и $P_{\text{кад}}$ ( $P - P_{\text{кад}}$ ), м <sup>2</sup>	-126
6.	Предельный минимальный и максимальный размеры земельного участка ( $P_{\text{мин}}$ и $P_{\text{макс}}$ ), м <sup>2</sup>	$P_{\text{мин}}=400$ , $P_{\text{макс}}=1500$
7.	Кадастровый или иной государственный учетный номер (инвентарный) здания, сооружения, объекта незавершенного строительства, расположенного на земельном участке	54:07:044120:73
8.	Вид (виды) разрешенного использования	Для ведения личного подсобного хозяйства
8.1.	Дополнительные сведения об использовании земельного участка	—
9.	Сведения о земельных участках (землях общего пользования, территории общего пользования), посредством которых обеспечивается доступ	—
10.	Иные сведения	Местоположение и площадь границ земельного участка уточнено для исправления реестровой ошибки, в соответствии с фактическим местоположением на местности, согласно требованиям статьи 42.8 Федерального закона от 24.07.2007 № 221-ФЗ «О кадастровой деятельности». В результате исправления реестровой ошибки площади земельных участков изменены в пределах 10 % от сведений, содержащихся в ЕГРН или в пределах предельно минимальных размерах, установленных Правилами землепользования и застройки Евсинского сельсовета Искитимского района Новосибирской области. В соответствии со статьей 11.9 Земельного кодекса РФ недопустимо

## КАРТА-ПЛАН ТЕРРИТОРИИ

Сведения об уточняемых земельных участках, необходимые для исправления реестровых ошибок  
в сведениях о местоположении их границ

1	2	3
		появление между земельными участками пересечений (наложений), вклинивания, вкрапливания, изломанности границ, чересполосицы. И в связи с тем, что при образовании земельных участков не подразумевалось образование пересечений (наложений), вклинивания, вкрапливания, изломанности границ, чересполосицы между ними, выявленные нестыковки и наложения можно квалифицировать как реестровые ошибки.

## 4. Пояснения к сведениям об уточняемом земельном участке с кадастровым номером 54:07:044120:38 :

1. —

## 1. Сведения о характерных точках границ уточняемого земельного участка с кадастровым номером 54:07:044120:39

Система координат МСК-субъект 54

Зона № 4

Обозначение характерных точек границ	Координаты, м				Метод определения координат	Формулы, примененные для расчета средней квадратической погрешности определения координат характерных точек границ ( $M_i$ ), с подставленными в такие формулы значениями и итоговые (вычисленные) значения $M_i$ , м	Описание закрепления точки
	содержатся в Едином государственном реестре недвижимости		определены в результате выполнения комплексных кадастровых работ				
	X	Y	X	Y			
1	2	3	4	5	6	7	8
н318У	—	—	430420,31	4224588,52	Метод спутниковых геодезических измерений (определений)	$M_t = (M_{t1} + M_{t2}) / 2 = (0,1 + 0,1) / 2 = 0,1 \text{ м}$	—
н317У	—	—	430389,14	4224628,44	Метод спутниковых геодезических измерений (определений)	$M_t = (M_{t1} + M_{t2}) / 2 = (0,1 + 0,1) / 2 = 0,1 \text{ м}$	—
н316У	—	—	430384,37	4224633,40	Метод спутниковых геодезических измерений (определений)	$M_t = (M_{t1} + M_{t2}) / 2 = (0,1 + 0,1) / 2 = 0,1 \text{ м}$	—
н315У	—	—	430381,60	4224636,19	Метод спутниковых геодезических измерений (определений)	$M_t = (M_{t1} + M_{t2}) / 2 = (0,1 + 0,1) / 2 = 0,1 \text{ м}$	—

## КАРТА-ПЛАН ТЕРРИТОРИИ

Сведения об уточняемых земельных участках, необходимые для исправления реестровых ошибок  
в сведениях о местоположении их границ

н314У	—	—	430380,40	4224638,53	Метод спутниковых геодезических измерений (определений)	$Mt = (Mt1 + Mt2) / 2 = (0,1 + 0,1) / 2 = 0,1 \text{ м}$	—
н313У	—	—	430376,51	4224643,05	Метод спутниковых геодезических измерений (определений)	$Mt = (Mt1 + Mt2) / 2 = (0,1 + 0,1) / 2 = 0,1 \text{ м}$	—
н312У	—	—	430373,64	4224647,49	Метод спутниковых геодезических измерений (определений)	$Mt = (Mt1 + Mt2) / 2 = (0,1 + 0,1) / 2 = 0,1 \text{ м}$	—
н311У	—	—	430366,36	4224657,71	Метод спутниковых геодезических измерений (определений)	$Mt = (Mt1 + Mt2) / 2 = (0,1 + 0,1) / 2 = 0,1 \text{ м}$	—
н319У	—	—	430349,54	4224646,26	Метод спутниковых геодезических измерений (определений)	$Mt = (Mt1 + Mt2) / 2 = (0,1 + 0,1) / 2 = 0,1 \text{ м}$	—
н320У	—	—	430358,22	4224635,32	Метод спутниковых геодезических измерений (определений)	$Mt = (Mt1 + Mt2) / 2 = (0,1 + 0,1) / 2 = 0,1 \text{ м}$	—
н322У	—	—	430374,11	4224616,89	Метод спутниковых геодезических измерений (определений)	$Mt = (Mt1 + Mt2) / 2 = (0,1 + 0,1) / 2 = 0,1 \text{ м}$	—
н323У	—	—	430394,84	4224590,84	Метод спутниковых геодезических измерений (определений)	$Mt = (Mt1 + Mt2) / 2 = (0,1 + 0,1) / 2 = 0,1 \text{ м}$	—
н217У	—	—	430405,07	4224578,13	Метод спутниковых геодезических измерений (определений)	$Mt = (Mt1 + Mt2) / 2 = (0,1 + 0,1) / 2 = 0,1 \text{ м}$	—
135	430418,64	4224593,50	—	—	—	—	—
342	430384,89	4224638,96	—	—	—	—	—

## КАРТА-ПЛАН ТЕРРИТОРИИ

Сведения об уточняемых земельных участках, необходимые для исправления реестровых ошибок  
в сведениях о местоположении их границ

341	430377,13	4224645,84	—	—	—	—	—
340	430364,51	4224664,95	—	—	—	—	—
353	430347,85	4224654,16	—	—	—	—	—
352	430348,16	4224653,64	—	—	—	—	—
351	430354,27	4224647,11	—	—	—	—	—
350	430355,28	4224647,20	—	—	—	—	—
349	430355,84	4224645,38	—	—	—	—	—
348	430354,99	4224644,80	—	—	—	—	—
347	430361,22	4224637,10	—	—	—	—	—
346	430364,24	4224633,21	—	—	—	—	—
345	430371,67	4224624,62	—	—	—	—	—
344	430375,24	4224620,90	—	—	—	—	—
138	430404,91	4224582,30	—	—	—	—	—
137	430413,04	4224587,80	—	—	—	—	—
н318У	—	—	430420,31	4224588,52	Метод спутниковых геодезических измерений (определений)	$Mt = (Mt1 + Mt2) / 2 = (0,1 + 0,1) / 2 = 0,1 \text{ м}$	—

## 2. Сведения о частях границ уточняемого земельного участка с кадастровым номером 54:07:044120:39

Обозначение части границ		Горизонтальное проложение (S), м	Описание прохождения части границ	Сведения о согласовании местоположения границ(согласовано/спорное)
от т.	до т.			
1	2	3	4	5
н318У	н317У	50,65	—	согласовано
н317У	н316У	6,88	—	согласовано
н316У	н315У	3,93	—	согласовано
н315У	н314У	2,63	—	согласовано
н314У	н313У	5,96	—	согласовано
н313У	н312У	5,29	—	согласовано
н312У	н311У	12,55	—	согласовано
н311У	н319У	20,35	—	согласовано
н319У	н320У	13,97	—	согласовано
н320У	н322У	24,33	—	согласовано
н322У	н323У	33,29	—	согласовано
н323У	н217У	16,32	—	согласовано
н217У	н318У	18,44	—	согласовано

## КАРТА-ПЛАН ТЕРРИТОРИИ

Сведения об уточняемых земельных участках, необходимые для исправления реестровых ошибок  
в сведениях о местоположении их границ

## 3. Характеристики уточняемого земельного участка с кадастровым номером 54:07:044120:39

№ п/п	Наименование характеристик земельного участка	Значение характеристики
1	2	3
1.	Адрес земельного участка	—
1.1.	Сведения о местоположении земельного участка (при отсутствии адреса) в структурированном в соответствии с федеральной информационной адресной системой виде	обл. Новосибирская, р-н Искитимский, ст. Евсино, ул. Сенная, дом 46
1.2.	Дополнительные сведения о местоположении земельного участка	—
2.	Площадь земельного участка $\pm$ величина погрешности определения (вычисления) площади ( $P \pm \Delta P$ ), м <sup>2</sup>	1663 $\pm$ 14
3.	Формула, примененная для вычисления предельной погрешности определения площади земельного участка, с подставленными значениями и итоговые (вычисленные) значения ( $\Delta P$ ), м <sup>2</sup>	$\Delta P = 3,5 \cdot M_t \cdot \sqrt{P_{\text{док}}} = 3,5 \cdot 0,10 \cdot \sqrt{1677} = 14$
4.	Площадь земельного участка согласно сведениям Единого государственного реестра недвижимости ( $P_{\text{кад}}$ ), м <sup>2</sup>	1677
5.	Оценка расхождения $P$ и $P_{\text{кад}}$ ( $P - P_{\text{кад}}$ ), м <sup>2</sup>	-14
6.	Предельный минимальный и максимальный размеры земельного участка ( $P_{\text{мин}}$ и $P_{\text{макс}}$ ), м <sup>2</sup>	$P_{\text{мин}}=400$ , $P_{\text{макс}}=1500$
7.	Кадастровый или иной государственный учетный номер (инвентарный) здания, сооружения, объекта незавершенного строительства, расположенного на земельном участке	54:07:044120:77
8.	Вид (виды) разрешенного использования	Для ведения личного подсобного хозяйства
8.1.	Дополнительные сведения об использовании земельного участка	—
9.	Сведения о земельных участках (землях общего пользования, территории общего пользования), посредством которых обеспечивается доступ	—
10.	Иные сведения	<p>Местоположение и площадь границ земельного участка уточнено для исправления реестровой ошибки, в соответствии с фактическим местоположением на местности, согласно требованиям статьи 42.8 Федерального закона от 24.07.2007 № 221-ФЗ «О кадастровой деятельности».</p> <p>В результате исправления реестровой ошибки площади земельных участков изменены в пределах 10 % от сведений, содержащихся в ЕГРН или в пределах предельно минимальных размерах, установленных Правилами землепользования и застройки Евсинского сельсовета Искитимского района Новосибирской области.</p> <p>В соответствии со статьей 11.9 Земельного кодекса РФ недопустимо появление между земельными участками пересечений (наложений), вклинивания, вкрапливания, изломанности границ, чересполосицы. И в связи</p>



## КАРТА-ПЛАН ТЕРРИТОРИИ

Сведения об уточняемых земельных участках, необходимые для исправления реестровых ошибок  
в сведениях о местоположении их границ

1	2	3
		с тем, что при образовании земельных участков не подразумевалось образование пересечений (наложений), вклинивания, вкрапливания, изломанности границ, чересполосицы между ними, выявленные нестыковки и наложения можно квалифицировать как реестровые ошибки.

## 4. Пояснения к сведениям об уточняемом земельном участке с кадастровым номером 54:07:044120:39 :

1.	—
----	---

## 1. Сведения о характерных точках границ уточняемого земельного участка с кадастровым номером 54:07:044120:40

Система координат МСК-субъект 54

Зона № 4

Обозначение характерных точек границ	Координаты, м				Метод определения координат	Формулы, примененные для расчета средней квадратической погрешности определения координат характерных точек границ (M <sub>t</sub> ), с подставленными в такие формулы значениями и итоговые (вычисленные) значения M <sub>t</sub> , м	Описание закрепления точки
	содержатся в Едином государственном реестре недвижимости		определены в результате выполнения комплексных кадастровых работ				
	X	Y	X	Y			
1	2	3	4	5	6	7	8
н323У	—	—	430394,84	4224590,84	Метод спутниковых геодезических измерений (определений)	$M_t = (M_{t1} + M_{t2}) / 2 = (0,1 + 0,1) / 2 = 0,1 \text{ м}$	—
н322У	—	—	430374,11	4224616,89	Метод спутниковых геодезических измерений (определений)	$M_t = (M_{t1} + M_{t2}) / 2 = (0,1 + 0,1) / 2 = 0,1 \text{ м}$	—
н320У	—	—	430358,22	4224635,32	Метод спутниковых геодезических измерений (определений)	$M_t = (M_{t1} + M_{t2}) / 2 = (0,1 + 0,1) / 2 = 0,1 \text{ м}$	—
н319У	—	—	430349,54	4224646,26	Метод спутниковых геодезических измерений (определений)	$M_t = (M_{t1} + M_{t2}) / 2 = (0,1 + 0,1) / 2 = 0,1 \text{ м}$	—
н325У	—	—	430336,78	4224637,67	Метод спутниковых геодезических	$M_t = (M_{t1} + M_{t2}) / 2 = (0,1 + 0,1) / 2 = 0,1 \text{ м}$	—

## КАРТА-ПЛАН ТЕРРИТОРИИ

Сведения об уточняемых земельных участках, необходимые для исправления реестровых ошибок  
в сведениях о местоположении их границ

					измерений (определений)		
н326У	—	—	430338,99	4224634,98	Метод спутниковых геодезических измерений (определений)	$Mt = (Mt1 + Mt2) / 2 = (0,1 + 0,1) / 2 = 0,1 \text{ м}$	—
н327У	—	—	430351,81	4224614,52	Метод спутниковых геодезических измерений (определений)	$Mt = (Mt1 + Mt2) / 2 = (0,1 + 0,1) / 2 = 0,1 \text{ м}$	—
н328У	—	—	430359,09	4224604,24	Метод спутниковых геодезических измерений (определений)	$Mt = (Mt1 + Mt2) / 2 = (0,1 + 0,1) / 2 = 0,1 \text{ м}$	—
н329У	—	—	430379,65	4224578,40	Метод спутниковых геодезических измерений (определений)	$Mt = (Mt1 + Mt2) / 2 = (0,1 + 0,1) / 2 = 0,1 \text{ м}$	—
354	430385,80	4224577,88	—	—	—	—	—
355	430386,08	4224578,07	—	—	—	—	—
356	430400,79	4224587,66	—	—	—	—	—
344	430375,24	4224620,90	—	—	—	—	—
345	430371,67	4224624,62	—	—	—	—	—
346	430364,24	4224633,21	—	—	—	—	—
347	430361,22	4224637,10	—	—	—	—	—
348	430354,99	4224644,80	—	—	—	—	—
349	430355,84	4224645,38	—	—	—	—	—
350	430355,28	4224647,20	—	—	—	—	—
351	430354,27	4224647,11	—	—	—	—	—
357	430353,08	4224648,38	—	—	—	—	—
358	430342,68	4224641,40	—	—	—	—	—
359	430340,09	4224639,65	—	—	—	—	—
н323У	—	—	430394,84	4224590,84	Метод спутниковых геодезических измерений (определений)	$Mt = (Mt1 + Mt2) / 2 = (0,1 + 0,1) / 2 = 0,1 \text{ м}$	—

## КАРТА-ПЛАН ТЕРРИТОРИИ

Сведения об уточняемых земельных участках, необходимые для исправления реестровых ошибок  
в сведениях о местоположении их границ

## 2. Сведения о частях границ уточняемого земельного участка с кадастровым номером 54:07:044120:40

Обозначение части границ		Горизонтальное проложение (S), м	Описание прохождения части границ	Сведения о согласовании местоположения границ(согласовано/спорное)
от т.	до т.			
1	2	3	4	5
н323У	н322У	33,29	—	согласовано
н322У	н320У	24,33	—	согласовано
н320У	н319У	13,97	—	согласовано
н319У	н325У	15,38	—	согласовано
н325У	н326У	3,48	—	согласовано
н326У	н327У	24,14	—	согласовано
н327У	н328У	12,60	—	согласовано
н328У	н329У	33,02	—	согласовано
н329У	н323У	19,63	—	согласовано

## 3. Характеристики уточняемого земельного участка с кадастровым номером 54:07:044120:40

№ п/п	Наименование характеристик земельного участка	Значение характеристики
1	2	3
1.	Адрес земельного участка	—
1.1.	Сведения о местоположении земельного участка (при отсутствии адреса) в структурированном в соответствии с федеральной информационной адресной системой виде	обл. Новосибирская, р-н Искитимский, ст. Евсино, ул. Сенная, дом 48
1.2.	Дополнительные сведения о местоположении земельного участка	—
2.	Площадь земельного участка ± величина погрешности определения(вычисления) площади ( $P \pm \Delta P$ ), м <sup>2</sup>	1331±13
3.	Формула, примененная для вычисления предельной погрешности определения площади земельного участка, с подставленными значениями и итоговые (вычисленные) значения ( $\Delta P$ ), м <sup>2</sup>	$\Delta P = 3,5 \cdot M_t \cdot \sqrt{P_{\text{док}}} = 3,5 \cdot 0,10 \cdot \sqrt{1288} = 13$
4.	Площадь земельного участка согласно сведениям Единого государственного реестра недвижимости ( $P_{\text{кад}}$ ), м <sup>2</sup>	1288
5.	Оценка расхождения $P$ и $P_{\text{кад}}$ ( $P - P_{\text{кад}}$ ), м <sup>2</sup>	43
6.	Предельный минимальный и максимальный размеры земельного участка ( $P_{\text{мин}}$ и $P_{\text{макс}}$ ), м <sup>2</sup>	$P_{\text{мин}}=400$ , $P_{\text{макс}}=1500$
7.	Кадастровый или иной государственный учетный номер (инвентарный) здания, сооружения, объекта незавершенного строительства, расположенного на земельном участке	54:07:044120:71
8.	Вид (виды) разрешенного использования	Для ведения личного подсобного хозяйства
8.1.	Дополнительные сведения об использовании земельного участка	—

## КАРТА-ПЛАН ТЕРРИТОРИИ

Сведения об уточняемых земельных участках, необходимые для исправления реестровых ошибок  
в сведениях о местоположении их границ

1	2	3
9.	Сведения о земельных участках (землях общего пользования, территории общего пользования), посредством которых обеспечивается доступ	—
10.	Иные сведения	<p>Местоположение и площадь границ земельного участка уточнено для исправления реестровой ошибки, в соответствии с фактическим местоположением на местности, согласно требованиям статьи 42.8 Федерального закона от 24.07.2007 № 221–ФЗ «О кадастровой деятельности». В результате исправления реестровой ошибки площади земельных участков изменены в пределах 10 % от сведений, содержащихся в ЕГРН или в пределах предельно минимальных размеров, установленных Правилами землепользования и застройки Евсинского сельсовета Искитимского района Новосибирской области.</p> <p>В соответствии со статьей 11.9 Земельного кодекса РФ недопустимо появление между земельными участками пересечений (наложений), вклинивания, вкрапливания, изломанности границ, чересполосицы. И в связи с тем, что при образовании земельных участков не подразумевалось образование пересечений (наложений), вклинивания, вкрапливания, изломанности границ, чересполосицы между ними, выявленные нестыковки и наложения можно квалифицировать как реестровые ошибки.</p>

## 4. Пояснения к сведениям об уточняемом земельном участке с кадастровым номером 54:07:044120:40 :

1. —

## 1. Сведения о характерных точках границ уточняемого земельного участка с кадастровым номером 54:07:044120:41

Система координат МСК-субъект 54					Зона № 4		
Обозначение характерных точек границ	Координаты, м				Метод определения координат	Формулы, примененные для расчета средней квадратической погрешности определения координат характерных точек границ ( $M_t$ ), с подставленными в такие формулы значениями и итоговые (вычисленные) значения $M_t$ , м	Описание закрепления точки
	содержатся в Едином государственном реестре недвижимости		определены в результате выполнения комплексных кадастровых работ				
	X	Y	X	Y			
1	2	3	4	5	6	7	8
н329У	—	—	430379,65	4224578,40	Метод спутниковых геодезических измерений (определений)	$M_t = (M_{t1} + M_{t2}) / 2 = (0,1 + 0,1) / 2 = 0,1 \text{ м}$	—

## КАРТА-ПЛАН ТЕРРИТОРИИ

Сведения об уточняемых земельных участках, необходимые для исправления реестровых ошибок  
в сведениях о местоположении их границ

н328У	—	—	430359,09	4224604,24	Метод спутниковых геодезических измерений (определений)	$Mt = (Mt1 + Mt2) / 2 = (0,1 + 0,1) / 2 = 0,1 \text{ м}$	—
н327У	—	—	430351,81	4224614,52	Метод спутниковых геодезических измерений (определений)	$Mt = (Mt1 + Mt2) / 2 = (0,1 + 0,1) / 2 = 0,1 \text{ м}$	—
н326У	—	—	430338,99	4224634,98	Метод спутниковых геодезических измерений (определений)	$Mt = (Mt1 + Mt2) / 2 = (0,1 + 0,1) / 2 = 0,1 \text{ м}$	—
н325У	—	—	430336,78	4224637,67	Метод спутниковых геодезических измерений (определений)	$Mt = (Mt1 + Mt2) / 2 = (0,1 + 0,1) / 2 = 0,1 \text{ м}$	—
н331У	—	—	430321,70	4224627,70	Метод спутниковых геодезических измерений (определений)	$Mt = (Mt1 + Mt2) / 2 = (0,1 + 0,1) / 2 = 0,1 \text{ м}$	—
н332У	—	—	430335,83	4224608,40	Метод спутниковых геодезических измерений (определений)	$Mt = (Mt1 + Mt2) / 2 = (0,1 + 0,1) / 2 = 0,1 \text{ м}$	—
н333У	—	—	430338,15	4224604,03	Метод спутниковых геодезических измерений (определений)	$Mt = (Mt1 + Mt2) / 2 = (0,1 + 0,1) / 2 = 0,1 \text{ м}$	—
н334У	—	—	430366,89	4224566,90	Метод спутниковых геодезических измерений (определений)	$Mt = (Mt1 + Mt2) / 2 = (0,1 + 0,1) / 2 = 0,1 \text{ м}$	—
139	430387,40	4224576,14	—	—	—	—	—
354	430385,80	4224577,88	—	—	—	—	—
359	430340,09	4224639,65	—	—	—	—	—
358	430342,68	4224641,40	—	—	—	—	—
361	430338,74	4224647,15	—	—	—	—	—
360	430331,67	4224640,58	—	—	—	—	—

## КАРТА-ПЛАН ТЕРРИТОРИИ

Сведения об уточняемых земельных участках, необходимые для исправления реестровых ошибок  
в сведениях о местоположении их границ

143	430372,21	4224571,70	—	—	—	—	—
н329У	—	—	430379,65	4224578,40	Метод спутниковых геодезических измерений (определений)	$M_t = (M_{t1} + M_{t2}) / 2 = (0,1 + 0,1) / 2 = 0,1 \text{ м}$	—

## 2. Сведения о частях границ уточняемого земельного участка с кадастровым номером 54:07:044120:41

Обозначение части границ		Горизонтальное проложение (S), м	Описание прохождения части границ	Сведения о согласовании местоположения границ(согласовано/спорное)
от т.	до т.			
1	2	3	4	5
н329У	н328У	33,02	—	согласовано
н328У	н327У	12,60	—	согласовано
н327У	н326У	24,14	—	согласовано
н326У	н325У	3,48	—	согласовано
н325У	н331У	18,08	—	согласовано
н331У	н332У	23,92	—	согласовано
н332У	н333У	4,95	—	согласовано
н333У	н334У	46,95	—	согласовано
н334У	н329У	17,18	—	согласовано

## 3. Характеристики уточняемого земельного участка с кадастровым номером 54:07:044120:41

№ п/п	Наименование характеристик земельного участка	Значение характеристики
1	2	3
1.	Адрес земельного участка	—
1.1.	Сведения о местоположении земельного участка (при отсутствии адреса) в структурированном в соответствии с федеральной информационной адресной системой виде	обл. Новосибирская, р-н Искитимский, ст. Евсино, ул. Сенная, дом 50
1.2.	Дополнительные сведения о местоположении земельного участка	—
2.	Площадь земельного участка ± величина погрешности определения(вычисления) площади ( $P \pm \Delta P$ ), м <sup>2</sup>	1278±12
3.	Формула, примененная для вычисления предельной погрешности определения площади земельного участка, с подставленными значениями и итоговые (вычисленные) значения ( $\Delta P$ ), м <sup>2</sup>	$\Delta P = 3,5 \cdot M_t \cdot \sqrt{P_{\text{док}}} = 3,5 \cdot 0,10 \cdot \sqrt{1275} = 12$
4.	Площадь земельного участка согласно сведениям Единого государственного реестра недвижимости ( $P_{\text{кад}}$ ), м <sup>2</sup>	1275
5.	Оценка расхождения $P$ и $P_{\text{кад}}$ ( $P - P_{\text{кад}}$ ), м <sup>2</sup>	3
6.	Предельный минимальный и максимальный размеры земельного участка ( $P_{\text{мин}}$ и $P_{\text{макс}}$ ), м <sup>2</sup>	$P_{\text{мин}}=400, P_{\text{макс}}=1500$

## КАРТА-ПЛАН ТЕРРИТОРИИ

Сведения об уточняемых земельных участках, необходимые для исправления реестровых ошибок  
в сведениях о местоположении их границ

1	2	3
7.	Кадастровый или иной государственный учетный номер (инвентарный) здания, сооружения, объекта незавершенного строительства, расположенного на земельном участке	54:07:044120:80
8.	Вид (виды) разрешенного использования	Для ведения личного подсобного хозяйства
8.1.	Дополнительные сведения об использовании земельного участка	—
9.	Сведения о земельных участках (землях общего пользования, территории общего пользования), посредством которых обеспечивается доступ	—
10.	Иные сведения	<p>Местоположение и площадь границ земельного участка уточнено для исправления реестровой ошибки, в соответствии с фактическим местоположением на местности, согласно требованиям статьи 42.8 Федерального закона от 24.07.2007 № 221–ФЗ «О кадастровой деятельности».</p> <p>В результате исправления реестровой ошибки площади земельных участков изменены в пределах 10 % от сведений, содержащихся в ЕГРН или в пределах предельно минимальных размерах, установленных Правилами землепользования и застройки Евсинского сельсовета Искитимского района Новосибирской области.</p> <p>В соответствии со статьей 11.9 Земельного кодекса РФ недопустимо появление между земельными участками пересечений (наложений), вклинивания, вкрапливания, изломанности границ, чересполосицы. И в связи с тем, что при образовании земельных участков не подразумевалось образование пересечений (наложений), вклинивания, вкрапливания, изломанности границ, чересполосицы между ними, выявленные нестыковки и наложения можно квалифицировать как реестровые ошибки.</p>

## 4. Пояснения к сведениям об уточняемом земельном участке с кадастровым номером 54:07:044120:41 :

1. —

## 1. Сведения о характерных точках границ уточняемого земельного участка с кадастровым номером 54:07:044120:42

Система координат МСК-субъект 54

Зона № 4

Обозначение характерных точек границ	Координаты, м				Метод определения координат	Формулы, примененные для расчета средней квадратической погрешности определения координат характерных точек границ (M <sub>i</sub> ), с подставленными в такие формулы значениями и итоговые (вычисленные) значения M, м	Описание закрепления точки
	содержатся в Едином государственном реестре недвижимости		определены в результате выполнения комплексных кадастровых работ				
	X	Y	X	Y			

## КАРТА-ПЛАН ТЕРРИТОРИИ

Сведения об уточняемых земельных участках, необходимые для исправления реестровых ошибок  
в сведениях о местоположении их границ

1	2	3	4	5	6	7	8
н334У	—	—	430366,89	4224566,90	Метод спутниковых геодезических измерений (определений)	$Mt = (Mt1 + Mt2) / 2 = (0,1 + 0,1) / 2 = 0,1 \text{ м}$	—
н333У	—	—	430338,15	4224604,03	Метод спутниковых геодезических измерений (определений)	$Mt = (Mt1 + Mt2) / 2 = (0,1 + 0,1) / 2 = 0,1 \text{ м}$	—
н332У	—	—	430335,83	4224608,40	Метод спутниковых геодезических измерений (определений)	$Mt = (Mt1 + Mt2) / 2 = (0,1 + 0,1) / 2 = 0,1 \text{ м}$	—
н331У	—	—	430321,70	4224627,70	Метод спутниковых геодезических измерений (определений)	$Mt = (Mt1 + Mt2) / 2 = (0,1 + 0,1) / 2 = 0,1 \text{ м}$	—
н335У	—	—	430302,82	4224615,28	Метод спутниковых геодезических измерений (определений)	$Mt = (Mt1 + Mt2) / 2 = (0,1 + 0,1) / 2 = 0,1 \text{ м}$	—
н336У	—	—	430309,89	4224605,92	Метод спутниковых геодезических измерений (определений)	$Mt = (Mt1 + Mt2) / 2 = (0,1 + 0,1) / 2 = 0,1 \text{ м}$	—
н337У	—	—	430315,03	4224600,23	Метод спутниковых геодезических измерений (определений)	$Mt = (Mt1 + Mt2) / 2 = (0,1 + 0,1) / 2 = 0,1 \text{ м}$	—
н338У	—	—	430315,74	4224600,86	Метод спутниковых геодезических измерений (определений)	$Mt = (Mt1 + Mt2) / 2 = (0,1 + 0,1) / 2 = 0,1 \text{ м}$	—
н339У	—	—	430320,12	4224595,51	Метод спутниковых геодезических измерений (определений)	$Mt = (Mt1 + Mt2) / 2 = (0,1 + 0,1) / 2 = 0,1 \text{ м}$	—
н340У	—	—	430320,99	4224595,85	Метод спутниковых	$Mt = (Mt1 + Mt2) / 2 = (0,1 + 0,1) / 2 =$	—



## КАРТА-ПЛАН ТЕРРИТОРИИ

Сведения об уточняемых земельных участках, необходимые для исправления реестровых ошибок  
в сведениях о местоположении их границ

					геодезических измерений (определений)	0,1 м	
н341У	—	—	430351,86	4224556,67	Метод спутниковых геодезических измерений (определений)	$Mt = (Mt1 + Mt2) / 2 = (0,1 + 0,1) / 2 = 0,1 \text{ м}$	—
371	430361,19	4224574,70	—	—	—	—	—
372	430355,82	4224582,98	—	—	—	—	—
373	430330,18	4224618,26	—	—	—	—	—
374	430329,88	4224619,55	—	—	—	—	—
375	430320,71	4224634,54	—	—	—	—	—
376	430300,46	4224621,89	—	—	—	—	—
362	430301,26	4224620,55	—	—	—	—	—
363	430307,86	4224610,67	—	—	—	—	—
364	430310,10	4224607,33	—	—	—	—	—
365	430312,23	4224605,80	—	—	—	—	—
366	430313,42	4224606,93	—	—	—	—	—
367	430317,96	4224602,07	—	—	—	—	—
368	430318,47	4224602,56	—	—	—	—	—
369	430327,96	4224591,53	—	—	—	—	—
370	430347,28	4224565,68	—	—	—	—	—
н334У	—	—	430366,89	4224566,90	Метод спутниковых геодезических измерений (определений)	$Mt = (Mt1 + Mt2) / 2 = (0,1 + 0,1) / 2 = 0,1 \text{ м}$	—

## 2. Сведения о частях границ уточняемого земельного участка с кадастровым номером 54:07:044120:42

Обозначение части границ		Горизонтальное проложение (S), м	Описание прохождения части границ	Сведения о согласовании местоположения границ (согласовано/спорное)
от т.	до т.			
1	2	3	4	5
н334У	н333У	46,95	—	согласовано
н333У	н332У	4,95	—	согласовано
н332У	н331У	23,92	—	согласовано
н331У	н335У	22,60	—	согласовано
н335У	н336У	11,73	—	согласовано
н336У	н337У	7,67	—	согласовано

## КАРТА-ПЛАН ТЕРРИТОРИИ

Сведения об уточняемых земельных участках, необходимые для исправления реестровых ошибок  
в сведениях о местоположении их границ

н337У	н338У	0,95	—	согласовано
н338У	н339У	6,91	—	согласовано
н339У	н340У	0,93	—	согласовано
н340У	н341У	49,88	—	согласовано
н341У	н334У	18,18	—	согласовано

## 3. Характеристики уточняемого земельного участка с кадастровым номером 54:07:044120:42

№ п/п	Наименование характеристик земельного участка	Значение характеристики
1	2	3
1.	Адрес земельного участка	—
1.1.	Сведения о местоположении земельного участка (при отсутствии адреса) в структурированном в соответствии с федеральной информационной адресной системой виде	обл. Новосибирская, р-н Искитимский, ст. Евсино, ул. Сенная, дом 52
1.2.	Дополнительные сведения о местоположении земельного участка	—
2.	Площадь земельного участка ± величина погрешности определения (вычисления) площади ( $P \pm \Delta P$ ), м <sup>2</sup>	1485±13
3.	Формула, примененная для вычисления предельной погрешности определения площади земельного участка, с подставленными значениями и итоговые (вычисленные) значения ( $\Delta P$ ), м <sup>2</sup>	$\Delta P = 3,5 \cdot M_t \cdot \sqrt{P_{\text{док}}} = 3,5 \cdot 0,10 \cdot \sqrt{1400} = 13$
4.	Площадь земельного участка согласно сведениям Единого государственного реестра недвижимости ( $P_{\text{кад}}$ ), м <sup>2</sup>	1400
5.	Оценка расхождения $P$ и $P_{\text{кад}}$ ( $P - P_{\text{кад}}$ ), м <sup>2</sup>	85
6.	Предельный минимальный и максимальный размеры земельного участка ( $P_{\text{мин}}$ и $P_{\text{макс}}$ ), м <sup>2</sup>	$P_{\text{мин}}=400$ , $P_{\text{макс}}=1500$
7.	Кадастровый или иной государственный учетный номер (инвентарный) здания, сооружения, объекта незавершенного строительства, расположенного на земельном участке	54:07:044120:70
8.	Вид (виды) разрешенного использования	Для ведения личного подсобного хозяйства
8.1.	Дополнительные сведения об использовании земельного участка	—
9.	Сведения о земельных участках (землях общего пользования, территории общего пользования), посредством которых обеспечивается доступ	—
10.	Иные сведения	Местоположение и площадь границ земельного участка уточнено для исправления реестровой ошибки, в соответствии с фактическим местоположением на местности, согласно требованиям статьи 42.8 Федерального закона от 24.07.2007 № 221–ФЗ «О кадастровой деятельности». В результате исправления реестровой ошибки площади земельных участков изменены в пределах 10 % от сведений, содержащихся в ЕГРН или в пределах

## КАРТА-ПЛАН ТЕРРИТОРИИ

Сведения об уточняемых земельных участках, необходимые для исправления реестровых ошибок  
в сведениях о местоположении их границ

1	2	3
		<p>предельно минимальных размерах, установленных Правилами землепользования и застройки Евсинского сельсовета Искитимского района Новосибирской области.</p> <p>В соответствии со статьей 11.9 Земельного кодекса РФ недопустимо появление между земельными участками пересечений (наложений), вклинивания, вкрапливания, изломанности границ, чересполосицы. И в связи с тем, что при образовании земельных участков не подразумевалось образование пересечений (наложений), вклинивания, вкрапливания, изломанности границ, чересполосицы между ними, выявленные нестыковки и наложения можно квалифицировать как реестровые ошибки.</p>

## 4. Пояснения к сведениям об уточняемом земельном участке с кадастровым номером 54:07:044120:42 :

1. —

## 1. Сведения о характерных точках границ уточняемого земельного участка с кадастровым номером 54:07:044120:43

## Система координат МСК-субъект 54

Зона № 4

Обозначение характерных точек границ	Координаты, м				Метод определения координат	Формулы, примененные для расчета средней квадратической погрешности определения координат характерных точек границ ( $M_t$ ), с подставленными в такие формулы значениями и итоговые (вычисленные) значения $M_t$ , м	Описание закрепления точки
	содержатся в Едином государственном реестре недвижимости		определены в результате выполнения комплексных кадастровых работ				
	X	Y	X	Y			
1	2	3	4	5	6	7	8
н346У	—	—	430341,74	4224537,48	Метод спутниковых геодезических измерений (определений)	$M_t = (M_{t1} + M_{t2}) / 2 = (0,1 + 0,1) / 2 = 0,1$ м	—
н345У	—	—	430318,27	4224564,69	Метод спутниковых геодезических измерений (определений)	$M_t = (M_{t1} + M_{t2}) / 2 = (0,1 + 0,1) / 2 = 0,1$ м	—
н344У	—	—	430308,62	4224577,66	Метод спутниковых геодезических измерений (определений)	$M_t = (M_{t1} + M_{t2}) / 2 = (0,1 + 0,1) / 2 = 0,1$ м	—

## КАРТА-ПЛАН ТЕРРИТОРИИ

Сведения об уточняемых земельных участках, необходимые для исправления реестровых ошибок  
в сведениях о местоположении их границ

н343У	—	—	430299,50	4224588,57	Метод спутниковых геодезических измерений (определений)	$Mt = (Mt1 + Mt2) / 2 = (0,1 + 0,1) / 2 = 0,1 \text{ м}$	—
н342У	—	—	430287,42	4224604,03	Метод спутниковых геодезических измерений (определений)	$Mt = (Mt1 + Mt2) / 2 = (0,1 + 0,1) / 2 = 0,1 \text{ м}$	—
н347У	—	—	430275,87	4224594,59	Метод спутниковых геодезических измерений (определений)	$Mt = (Mt1 + Mt2) / 2 = (0,1 + 0,1) / 2 = 0,1 \text{ м}$	—
н348У	—	—	430274,50	4224590,16	Метод спутниковых геодезических измерений (определений)	$Mt = (Mt1 + Mt2) / 2 = (0,1 + 0,1) / 2 = 0,1 \text{ м}$	—
н349У	—	—	430285,21	4224580,82	Метод спутниковых геодезических измерений (определений)	$Mt = (Mt1 + Mt2) / 2 = (0,1 + 0,1) / 2 = 0,1 \text{ м}$	—
н350У	—	—	430296,39	4224568,64	Метод спутниковых геодезических измерений (определений)	$Mt = (Mt1 + Mt2) / 2 = (0,1 + 0,1) / 2 = 0,1 \text{ м}$	—
н351У	—	—	430332,72	4224528,93	Метод спутниковых геодезических измерений (определений)	$Mt = (Mt1 + Mt2) / 2 = (0,1 + 0,1) / 2 = 0,1 \text{ м}$	—
381	430293,27	4224599,86	—	—	—	—	—
382	430285,35	4224609,50	—	—	—	—	—
389	430276,32	4224596,55	—	—	—	—	—
388	430282,78	4224587,60	—	—	—	—	—
387	430288,86	4224581,28	—	—	—	—	—
386	430304,95	4224563,40	—	—	—	—	—
385	430329,73	4224532,66	—	—	—	—	—
147	430337,65	4224541,32	—	—	—	—	—
377	430330,41	4224551,51	—	—	—	—	—

## КАРТА-ПЛАН ТЕРРИТОРИИ

Сведения об уточняемых земельных участках, необходимые для исправления реестровых ошибок  
в сведениях о местоположении их границ

378	430316,10	4224571,64	—	—	—	—	—
379	430310,88	4224578,48	—	—	—	—	—
380	430304,60	4224585,56	—	—	—	—	—
н346У	—	—	430341,74	4224537,48	Метод спутниковых геодезических измерений (определений)	$M_t = (M_{t1} + M_{t2}) / 2 = (0,1 + 0,1) / 2 = 0,1$ м	—

## 2. Сведения о частях границ уточняемого земельного участка с кадастровым номером 54:07:044120:43

Обозначение части границ		Горизонтальное проложение (S), м	Описание прохождения части границ	Сведения о согласовании местоположения границ(согласовано/спорное)
от т.	до т.			
1	2	3	4	5
н346У	н345У	35,93	—	согласовано
н345У	н344У	16,17	—	согласовано
н344У	н343У	14,22	—	согласовано
н343У	н342У	19,62	—	согласовано
н342У	н347У	14,92	—	согласовано
н347У	н348У	4,64	—	согласовано
н348У	н349У	14,21	—	согласовано
н349У	н350У	16,53	—	согласовано
н350У	н351У	53,82	—	согласовано
н351У	н346У	12,43	—	согласовано

## 3. Характеристики уточняемого земельного участка с кадастровым номером 54:07:044120:43

№ п/п	Наименование характеристик земельного участка	Значение характеристики
1	2	3
1.	Адрес земельного участка	—
1.1.	Сведения о местоположении земельного участка (при отсутствии адреса) в структурированном в соответствии с федеральной информационной адресной системой виде	обл. Новосибирская, р-н Искитимский, ст. Евсино, ул. Сенная, дом 56
1.2.	Дополнительные сведения о местоположении земельного участка	—
2.	Площадь земельного участка ± величина погрешности определения(вычисления) площади ( $P \pm \Delta P$ ), м <sup>2</sup>	1258±12
3.	Формула, примененная для вычисления предельной погрешности определения площади земельного участка, с подставленными значениями и итоговые (вычисленные) значения ( $\Delta P$ ), м <sup>2</sup>	$\Delta P = 3,5 \cdot M_t \cdot \sqrt{P_{\text{док}}} = 3,5 \cdot 0,10 \cdot \sqrt{1255} = 12$
4.	Площадь земельного участка согласно сведениям Единого государственного реестра недвижимости ( $P_{\text{кад}}$ ), м <sup>2</sup>	1255

## КАРТА-ПЛАН ТЕРРИТОРИИ

Сведения об уточняемых земельных участках, необходимые для исправления реестровых ошибок  
в сведениях о местоположении их границ

1	2	3
5.	Оценка расхождения $P$ и $P_{\text{кад}}$ ( $P - P_{\text{кад}}$ ), $\text{м}^2$	3
6.	Предельный минимальный и максимальный размеры земельного участка ( $P_{\text{мин}}$ и $P_{\text{макс}}$ ), $\text{м}^2$	$P_{\text{мин}}=400$ , $P_{\text{макс}}=1500$
7.	Кадастровый или иной государственный учетный номер (инвентарный) здания, сооружения, объекта незавершенного строительства, расположенного на земельном участке	54:07:044120:113
8.	Вид (виды) разрешенного использования	Для ведения личного подсобного хозяйства
8.1.	Дополнительные сведения об использовании земельного участка	—
9.	Сведения о земельных участках (землях общего пользования, территории общего пользования), посредством которых обеспечивается доступ	—
10.	Иные сведения	<p>Местоположение и площадь границ земельного участка уточнено для исправления реестровой ошибки, в соответствии с фактическим местоположением на местности, согласно требованиям статьи 42.8 Федерального закона от 24.07.2007 № 221-ФЗ «О кадастровой деятельности».</p> <p>В результате исправления реестровой ошибки площади земельных участков изменены в пределах 10 % от сведений, содержащихся в ЕГРН или в пределах предельно минимальных размерах, установленных Правилами землепользования и застройки Евсинского сельсовета Искитимского района Новосибирской области.</p> <p>В соответствии со статьей 11.9 Земельного кодекса РФ недопустимо появление между земельными участками пересечений (наложений), вклинивания, вкрапливания, изломанности границ, чересполосицы. И в связи с тем, что при образовании земельных участков не подразумевалось образование пересечений (наложений), вклинивания, вкрапливания, изломанности границ, чересполосицы между ними, выявленные нестыковки и наложения можно квалифицировать как реестровые ошибки.</p>

## 4. Пояснения к сведениям об уточняемом земельном участке с кадастровым номером 54:07:044120:43 :

1. —

## 1. Сведения о характерных точках границ уточняемого земельного участка с кадастровым номером 54:07:044120:44

Система координат МСК-субъект 54

Зона № 4

## КАРТА-ПЛАН ТЕРРИТОРИИ

Сведения об уточняемых земельных участках, необходимые для исправления реестровых ошибок  
в сведениях о местоположении их границ

Обозначение характерных точек границ	Координаты, м				Метод определения координат	Формулы, примененные для расчета средней квадратической погрешности определения координат характерных точек границ ( $M_t$ ), с подставленными в такие формулы значениями и итоговые (вычисленные) значения $M_t$ , м	Описание закрепления точки
	содержатся в Едином государственном реестре недвижимости		определены в результате выполнения комплексных кадастровых работ				
	X	Y	X	Y			
1	2	3	4	5	6	7	8
н351У	—	—	430332,72	4224528,93	Метод спутниковых геодезических измерений (определений)	$M_t = (M_{t1} + M_{t2}) / 2 = (0,1 + 0,1) / 2 = 0,1$ м	—
н349У	—	—	430285,21	4224580,82	Метод спутниковых геодезических измерений (определений)	$M_t = (M_{t1} + M_{t2}) / 2 = (0,1 + 0,1) / 2 = 0,1$ м	—
н348У	—	—	430274,50	4224590,16	Метод спутниковых геодезических измерений (определений)	$M_t = (M_{t1} + M_{t2}) / 2 = (0,1 + 0,1) / 2 = 0,1$ м	—
н352У	—	—	430268,28	4224572,70	Метод спутниковых геодезических измерений (определений)	$M_t = (M_{t1} + M_{t2}) / 2 = (0,1 + 0,1) / 2 = 0,1$ м	—
н159У	—	—	430267,59	4224568,09	Метод спутниковых геодезических измерений (определений)	$M_t = (M_{t1} + M_{t2}) / 2 = (0,1 + 0,1) / 2 = 0,1$ м	—
н158У	—	—	430274,13	4224564,71	Метод спутниковых геодезических измерений (определений)	$M_t = (M_{t1} + M_{t2}) / 2 = (0,1 + 0,1) / 2 = 0,1$ м	—
н157У	—	—	430283,36	4224556,43	Метод спутниковых геодезических измерений (определений)	$M_t = (M_{t1} + M_{t2}) / 2 = (0,1 + 0,1) / 2 = 0,1$ м	—
н156У	—	—	430319,64	4224516,83	Метод спутниковых	$M_t = (M_{t1} + M_{t2}) / 2 = (0,1 + 0,1) / 2 =$	—

## КАРТА-ПЛАН ТЕРРИТОРИИ

Сведения об уточняемых земельных участках, необходимые для исправления реестровых ошибок  
в сведениях о местоположении их границ

					геодезических измерений (определений)	0,1 м	
174	430281,76	4224562,78	—	—	—	—	—
175	430293,42	4224550,42	—	—	—	—	—
176	430316,74	4224523,18	—	—	—	—	—
385	430329,73	4224532,66	—	—	—	—	—
386	430304,95	4224563,40	—	—	—	—	—
387	430288,86	4224581,28	—	—	—	—	—
388	430282,78	4224587,60	—	—	—	—	—
390	430271,18	4224596,20	—	—	—	—	—
391	430265,98	4224577,26	—	—	—	—	—
392	430265,96	4224574,36	—	—	—	—	—
393	430271,04	4224571,88	—	—	—	—	—
394	430273,98	4224569,65	—	—	—	—	—
395	430278,38	4224566,36	—	—	—	—	—
н351У	—	—	430332,72	4224528,93	Метод спутниковых геодезических измерений (определений)	$Mt = (Mt1 + Mt2) / 2 = (0,1 + 0,1) / 2 = 0,1 \text{ м}$	—

## 2. Сведения о частях границ уточняемого земельного участка с кадастровым номером 54:07:044120:44

Обозначение части границ		Горизонтальное проложение (S), м	Описание прохождения части границ	Сведения о согласовании местоположения границ(согласовано/спорное)
от т.	до т.			
1	2	3	4	5
н351У	н349У	70,35	—	согласовано
н349У	н348У	14,21	—	согласовано
н348У	н352У	18,53	—	согласовано
н352У	н159У	4,66	—	согласовано
н159У	н158У	7,36	—	согласовано
н158У	н157У	12,40	—	согласовано
н157У	н156У	53,71	—	согласовано
н156У	н351У	17,82	—	согласовано

## 3. Характеристики уточняемого земельного участка с кадастровым номером 54:07:044120:44

№ п/п	Наименование характеристик земельного участка	Значение характеристики
1	2	3



## КАРТА-ПЛАН ТЕРРИТОРИИ

Сведения об уточняемых земельных участках, необходимые для исправления реестровых ошибок  
в сведениях о местоположении их границ

1	2	3
1.	Адрес земельного участка	—
1.1.	Сведения о местоположении земельного участка (при отсутствии адреса) в структурированном в соответствии с федеральной информационной адресной системой виде	обл. Новосибирская, р-н Искитимский, ст. Евсино, ул. Сенная, дом 58
1.2.	Дополнительные сведения о местоположении земельного участка	—
2.	Площадь земельного участка $\pm$ величина погрешности определения (вычисления) площади ( $P \pm \Delta P$ ), м <sup>2</sup>	1456 $\pm$ 13
3.	Формула, примененная для вычисления предельной погрешности определения площади земельного участка, с подставленными значениями и итоговые (вычисленные) значения ( $\Delta P$ ), м <sup>2</sup>	$\Delta P = 3,5 \cdot M_t \cdot \sqrt{P_{\text{док}}} = 3,5 \cdot 0,10 \cdot \sqrt{1409} = 13$
4.	Площадь земельного участка согласно сведениям Единого государственного реестра недвижимости ( $P_{\text{кад}}$ ), м <sup>2</sup>	1409
5.	Оценка расхождения $P$ и $P_{\text{кад}}$ ( $P - P_{\text{кад}}$ ), м <sup>2</sup>	47
6.	Предельный минимальный и максимальный размеры земельного участка ( $P_{\text{мин}}$ и $P_{\text{макс}}$ ), м <sup>2</sup>	$P_{\text{мин}}=400$ , $P_{\text{макс}}=1500$
7.	Кадастровый или иной государственный учетный номер (инвентарный) здания, сооружения, объекта незавершенного строительства, расположенного на земельном участке	54:07:044120:75
8.	Вид (виды) разрешенного использования	Для ведения личного подсобного хозяйства
8.1.	Дополнительные сведения об использовании земельного участка	—
9.	Сведения о земельных участках (землях общего пользования, территории общего пользования), посредством которых обеспечивается доступ	—
10.	Иные сведения	<p>Местоположение и площадь границ земельного участка уточнено для исправления реестровой ошибки, в соответствии с фактическим местоположением на местности, согласно требованиям статьи 42.8 Федерального закона от 24.07.2007 № 221–ФЗ «О кадастровой деятельности».</p> <p>В результате исправления реестровой ошибки площади земельных участков изменены в пределах 10 % от сведений, содержащихся в ЕГРН или в пределах предельно минимальных размерах, установленных Правилами землепользования и застройки Евсинского сельсовета Искитимского района Новосибирской области.</p> <p>В соответствии со статьей 11.9 Земельного кодекса РФ недопустимо появление между земельными участками пересечений (наложений), вклинивания, вкрапливания, изломанности границ, чересполосицы. И в связи с тем, что при образовании земельных участков не подразумевалось образование пересечений (наложений), вклинивания, вкрапливания, изломанности границ, чересполосицы между ними, выявленные нестыковки и</p>

## КАРТА-ПЛАН ТЕРРИТОРИИ

Сведения об уточняемых земельных участках, необходимые для исправления реестровых ошибок  
в сведениях о местоположении их границ

1	2	3
		наложения можно квалифицировать как реестровые ошибки.

## 4. Пояснения к сведениям об уточняемом земельном участке с кадастровым номером 54:07:044120:44 :

1.	—
----	---

## 1. Сведения о характерных точках границ уточняемого земельного участка с кадастровым номером 54:07:044120:45

Система координат МСК-субъект 54

Зона № 4

Обозначение характерных точек границ	Координаты, м				Метод определения координат	Формулы, примененные для расчета средней квадратической погрешности определения координат характерных точек границ ( $M_t$ ), с подставленными в такие формулы значениями и итоговые (вычисленные) значения $M_t$ , м	Описание закрепления точки
	содержатся в Едином государственном реестре недвижимости		определены в результате выполнения комплексных кадастровых работ				
	X	Y	X	Y			
1	2	3	4	5	6	7	8
н248У	—	—	430638,73	4224732,93	Метод спутниковых геодезических измерений (определений)	$M_t = (M_{t1} + M_{t2}) / 2 = (0,1 + 0,1) / 2 = 0,1$ м	—
н246У	—	—	430624,78	4224773,14	Метод спутниковых геодезических измерений (определений)	$M_t = (M_{t1} + M_{t2}) / 2 = (0,1 + 0,1) / 2 = 0,1$ м	—
н245У	—	—	430616,16	4224790,99	Метод спутниковых геодезических измерений (определений)	$M_t = (M_{t1} + M_{t2}) / 2 = (0,1 + 0,1) / 2 = 0,1$ м	—
н249У	—	—	430597,28	4224781,87	Метод спутниковых геодезических измерений (определений)	$M_t = (M_{t1} + M_{t2}) / 2 = (0,1 + 0,1) / 2 = 0,1$ м	—
н250У	—	—	430606,66	4224759,88	Метод спутниковых геодезических измерений (определений)	$M_t = (M_{t1} + M_{t2}) / 2 = (0,1 + 0,1) / 2 = 0,1$ м	—
н251У	—	—	430618,05	4224725,86	Метод спутниковых	$M_t = (M_{t1} + M_{t2}) / 2 = (0,1 + 0,1) / 2 =$	—

## КАРТА-ПЛАН ТЕРРИТОРИИ

Сведения об уточняемых земельных участках, необходимые для исправления реестровых ошибок  
в сведениях о местоположении их границ

					геодезических измерений (определений)	0,1 м	
269	430638,95	4224730,31	—	—	—	—	—
274	430626,12	4224770,42	—	—	—	—	—
273	430625,34	4224773,16	—	—	—	—	—
272	430616,10	4224791,80	—	—	—	—	—
271	430599,52	4224783,83	—	—	—	—	—
270	430609,88	4224760,62	—	—	—	—	—
81	430621,76	4224726,31	—	—	—	—	—
н248У	—	—	430638,73	4224732,93	Метод спутниковых геодезических измерений (определений)	$M_t = (M_{t1} + M_{t2}) / 2 = (0,1 + 0,1) / 2 = 0,1$ м	—

## 2. Сведения о частях границ уточняемого земельного участка с кадастровым номером 54:07:044120:45

Обозначение части границ		Горизонтальное проложение (S), м	Описание прохождения части границ	Сведения о согласовании местоположения границ (согласовано/спорное)
от т.	до т.			
1	2	3	4	5
н248У	н246У	42,56	—	согласовано
н246У	н245У	19,82	—	согласовано
н245У	н249У	20,97	—	согласовано
н249У	н250У	23,91	—	согласовано
н250У	н251У	35,88	—	согласовано
н251У	н248У	21,86	—	согласовано

## 3. Характеристики уточняемого земельного участка с кадастровым номером 54:07:044120:45

№ п/п	Наименование характеристик земельного участка	Значение характеристики
1	2	3
1.	Адрес земельного участка	—
1.1.	Сведения о местоположении земельного участка (при отсутствии адреса) в структурированном в соответствии с федеральной информационной адресной системой виде	обл. Новосибирская, р-н Искитимский, ст. Евсино, ул. Сенная, дом 20
1.2.	Дополнительные сведения о местоположении земельного участка	—
2.	Площадь земельного участка ± величина погрешности определения (вычисления) площади ( $P \pm \Delta P$ ), м <sup>2</sup>	1318±12
3.	Формула, примененная для вычисления предельной погрешности определения площади земельного участка, с подставленными значениями и итоговые	$\Delta P = 3,5 \cdot M_t \cdot \sqrt{P_{\text{док}}} = 3,5 \cdot 0,10 \cdot \sqrt{1168} = 12$

## КАРТА-ПЛАН ТЕРРИТОРИИ

Сведения об уточняемых земельных участках, необходимые для исправления реестровых ошибок  
в сведениях о местоположении их границ

1	2	3
	(вычисленные) значения ( $\Delta P$ ), м <sup>2</sup>	
4.	Площадь земельного участка согласно сведениям Единого государственного реестра недвижимости ( <b>Ркад</b> ), м <sup>2</sup>	1168
5.	Оценка расхождения <b>P</b> и <b>Ркад</b> ( <b>P – Ркад</b> ), м <sup>2</sup>	150
6.	Предельный минимальный и максимальный размеры земельного участка ( <b>Рмин</b> и <b>Рмакс</b> ), м <sup>2</sup>	Рмин=400, Рмакс=1500
7.	Кадастровый или иной государственный учетный номер (инвентарный) здания, сооружения, объекта незавершенного строительства, расположенного на земельном участке	54:07:044120:115
8.	Вид (виды) разрешенного использования	Для ведения личного подсобного хозяйства
8.1.	Дополнительные сведения об использовании земельного участка	—
9.	Сведения о земельных участках (землях общего пользования, территории общего пользования), посредством которых обеспечивается доступ	—
10.	Иные сведения	<p>Местоположение и площадь границ земельного участка уточнено для исправления реестровой ошибки, в соответствии с фактическим местоположением на местности, согласно требованиям статьи 42.8 Федерального закона от 24.07.2007 № 221–ФЗ «О кадастровой деятельности».</p> <p>В результате исправления реестровой ошибки площади земельных участков изменены в пределах 10 % от сведений, содержащихся в ЕГРН или в пределах предельно минимальных размерах, установленных Правилами землепользования и застройки Евсинского сельсовета Искитимского района Новосибирской области.</p> <p>В соответствии со статьей 11.9 Земельного кодекса РФ недопустимо появление между земельными участками пересечений (наложений), вклинивания, вкрапливания, изломанности границ, чересполосицы. И в связи с тем, что при образовании земельных участков не подразумевалось образование пересечений (наложений), вклинивания, вкрапливания, изломанности границ, чересполосицы между ними, выявленные нестыковки и наложения можно квалифицировать как реестровые ошибки.</p>

## 4. Пояснения к сведениям об уточняемом земельном участке с кадастровым номером 54:07:044120:45 :

1. —

## 1. Сведения о характерных точках границ уточняемого земельного участка с кадастровым номером 54:07:044120:49

Система координат МСК-субъект 54

Зона № 4

## КАРТА-ПЛАН ТЕРРИТОРИИ

Сведения об уточняемых земельных участках, необходимые для исправления реестровых ошибок  
в сведениях о местоположении их границ

Обозначение характерных точек границ	Координаты, м				Метод определения координат	Формулы, примененные для расчета средней квадратической погрешности определения координат характерных точек границ ( $M_t$ ), с подставленными в такие формулы значениями и итоговые (вычисленные) значения $M_t$ , м	Описание закрепления точки
	содержатся в Едином государственном реестре недвижимости		определены в результате выполнения комплексных кадастровых работ				
	X	Y	X	Y			
1	2	3	4	5	6	7	8
н215У	—	—	430771,41	4224804,48	Метод спутниковых геодезических измерений (определений)	$M_t = (M_{t1} + M_{t2}) / 2 = (0,1 + 0,1) / 2 = 0,1$ м	—
н210У	—	—	430769,37	4224809,50	Метод спутниковых геодезических измерений (определений)	$M_t = (M_{t1} + M_{t2}) / 2 = (0,1 + 0,1) / 2 = 0,1$ м	—
н209У	—	—	430765,31	4224820,04	Метод спутниковых геодезических измерений (определений)	$M_t = (M_{t1} + M_{t2}) / 2 = (0,1 + 0,1) / 2 = 0,1$ м	—
н208У	—	—	430754,34	4224854,32	Метод спутниковых геодезических измерений (определений)	$M_t = (M_{t1} + M_{t2}) / 2 = (0,1 + 0,1) / 2 = 0,1$ м	—
н212У	—	—	430725,81	4224843,98	Метод спутниковых геодезических измерений (определений)	$M_t = (M_{t1} + M_{t2}) / 2 = (0,1 + 0,1) / 2 = 0,1$ м	—
н213У	—	—	430726,63	4224841,35	Метод спутниковых геодезических измерений (определений)	$M_t = (M_{t1} + M_{t2}) / 2 = (0,1 + 0,1) / 2 = 0,1$ м	—
н214У	—	—	430732,14	4224823,21	Метод спутниковых геодезических измерений (определений)	$M_t = (M_{t1} + M_{t2}) / 2 = (0,1 + 0,1) / 2 = 0,1$ м	—
235	430770,16	4224809,61	—	—	—	—	—

## КАРТА-ПЛАН ТЕРРИТОРИИ

Сведения об уточняемых земельных участках, необходимые для исправления реестровых ошибок  
в сведениях о местоположении их границ

227	430753,53	4224861,35	—	—	—	—	—
236	430753,06	4224862,87	—	—	—	—	—
237	430743,90	4224858,80	—	—	—	—	—
238	430742,11	4224859,71	—	—	—	—	—
239	430731,65	4224854,87	—	—	—	—	—
240	430731,18	4224853,98	—	—	—	—	—
241	430724,74	4224851,18	—	—	—	—	—
229	430726,99	4224845,98	—	—	—	—	—
230	430729,37	4224837,06	—	—	—	—	—
231	430731,86	4224829,11	—	—	—	—	—
232	430733,51	4224820,57	—	—	—	—	—
233	430735,05	4224807,63	—	—	—	—	—
234	430736,25	4224801,44	430736,25	4224801,44	—	—	—
н216У	—	—	430736,43	4224794,07	Метод спутниковых геодезических измерений (определений)	$Mt = (Mt1 + Mt2) / 2 = (0,1 + 0,1) / 2 = 0,1 \text{ м}$	—
н215У	—	—	430771,41	4224804,48	Метод спутниковых геодезических измерений (определений)	$Mt = (Mt1 + Mt2) / 2 = (0,1 + 0,1) / 2 = 0,1 \text{ м}$	—

## 2. Сведения о частях границ уточняемого земельного участка с кадастровым номером 54:07:044120:49

Обозначение части границ		Горизонтальное проложение (S), м	Описание прохождения части границ	Сведения о согласовании местоположения границ(согласовано/спорное)
от т.	до т.			
1	2	3	4	5
н215У	н210У	5,42	—	согласовано
н210У	н209У	11,29	—	согласовано
н209У	н208У	35,99	—	согласовано
н208У	н212У	30,35	—	согласовано
н212У	н213У	2,75	—	согласовано
н213У	н214У	18,96	—	согласовано
н214У	234	22,15	—	согласовано
234	н216У	7,37	—	согласовано
н216У	н215У	36,50	—	согласовано

## КАРТА-ПЛАН ТЕРРИТОРИИ

Сведения об уточняемых земельных участках, необходимые для исправления реестровых ошибок  
в сведениях о местоположении их границ

## 3. Характеристики уточняемого земельного участка с кадастровым номером 54:07:044120:49

№ п/п	Наименование характеристик земельного участка	Значение характеристики
1	2	3
1.	Адрес земельного участка	—
1.1.	Сведения о местоположении земельного участка (при отсутствии адреса) в структурированном в соответствии с федеральной информационной адресной системой виде	обл. Новосибирская, р-н Искитимский, ст. Евсино, ул. Сенная, дом 6
1.2.	Дополнительные сведения о местоположении земельного участка	—
2.	Площадь земельного участка ± величина погрешности определения(вычисления) площади ( $P \pm \Delta P$ ), м <sup>2</sup>	1647±14
3.	Формула, примененная для вычисления предельной погрешности определения площади земельного участка, с подставленными значениями и итоговые (вычисленные) значения ( $\Delta P$ ), м <sup>2</sup>	$\Delta P = 3,5 \cdot M_t \cdot \sqrt{P_{\text{док}}} = 3,5 \cdot 0,10 \cdot \sqrt{1700} = 14$
4.	Площадь земельного участка согласно сведениям Единого государственного реестра недвижимости ( $P_{\text{кад}}$ ), м <sup>2</sup>	1700
5.	Оценка расхождения $P$ и $P_{\text{кад}}$ ( $P - P_{\text{кад}}$ ), м <sup>2</sup>	-53
6.	Предельный минимальный и максимальный размеры земельного участка ( $P_{\text{мин}}$ и $P_{\text{макс}}$ ), м <sup>2</sup>	$P_{\text{мин}}=400$ , $P_{\text{макс}}=1500$
7.	Кадастровый или иной государственный учетный номер (инвентарный) здания, сооружения, объекта незавершенного строительства, расположенного на земельном участке	54:07:044120:74
8.	Вид (виды) разрешенного использования	Для ведения личного подсобного хозяйства
8.1.	Дополнительные сведения об использовании земельного участка	—
9.	Сведения о земельных участках (землях общего пользования, территории общего пользования), посредством которых обеспечивается доступ	—
10.	Иные сведения	<p>Местоположение и площадь границ земельного участка уточнено для исправления реестровой ошибки, в соответствии с фактическим местоположением на местности, согласно требованиям статьи 42.8 Федерального закона от 24.07.2007 № 221-ФЗ «О кадастровой деятельности».</p> <p>В результате исправления реестровой ошибки площади земельных участков изменены в пределах 10 % от сведений, содержащихся в ЕГРН или в пределах предельно минимальных размерах, установленных Правилами землепользования и застройки Евсинского сельсовета Искитимского района Новосибирской области.</p> <p>В соответствии со статьей 11.9 Земельного кодекса РФ недопустимо появление между земельными участками пересечений (наложений), вклинивания, вкрапливания, изломанности границ, чересполосицы. И в связи</p>

## КАРТА-ПЛАН ТЕРРИТОРИИ

Сведения об уточняемых земельных участках, необходимые для исправления реестровых ошибок  
в сведениях о местоположении их границ

1	2	3
		с тем, что при образовании земельных участков не подразумевалось образование пересечений (наложений), вклинивания, вкрапливания, изломанности границ, чересполосицы между ними, выявленные нестыковки и наложения можно квалифицировать как реестровые ошибки.

## 4. Пояснения к сведениям об уточняемом земельном участке с кадастровым номером 54:07:044120:49 :

1.	—
----	---

## 1. Сведения о характерных точках границ уточняемого земельного участка с кадастровым номером 54:07:044120:51

Система координат МСК-субъект 54

Зона № 4

Обозначение характерных точек границ	Координаты, м				Метод определения координат	Формулы, примененные для расчета средней квадратической погрешности определения координат характерных точек границ ( $M_i$ ), с подставленными в такие формулы значениями и итоговые (вычисленные) значения $M_i$ , м	Описание закрепления точки
	содержатся в Едином государственном реестре недвижимости		определены в результате выполнения комплексных кадастровых работ				
	X	Y	X	Y			
1	2	3	4	5	6	7	8
н37У	—	—	430785,24	4224724,73	Метод спутниковых геодезических измерений (определений)	$M_t = (M_{t1} + M_{t2}) / 2 = (0,1 + 0,1) / 2 = 0,1 \text{ м}$	—
н41У	—	—	430776,89	4224741,92	Метод спутниковых геодезических измерений (определений)	$M_t = (M_{t1} + M_{t2}) / 2 = (0,1 + 0,1) / 2 = 0,1 \text{ м}$	—
н36У	—	—	430773,30	4224749,36	Метод спутниковых геодезических измерений (определений)	$M_t = (M_{t1} + M_{t2}) / 2 = (0,1 + 0,1) / 2 = 0,1 \text{ м}$	—
н40У	—	—	430766,87	4224765,79	Метод спутниковых геодезических измерений (определений)	$M_t = (M_{t1} + M_{t2}) / 2 = (0,1 + 0,1) / 2 = 0,1 \text{ м}$	—
н39У	—	—	430759,92	4224783,24	Метод спутниковых геодезических	$M_t = (M_{t1} + M_{t2}) / 2 = (0,1 + 0,1) / 2 = 0,1 \text{ м}$	—



## КАРТА-ПЛАН ТЕРРИТОРИИ

Сведения об уточняемых земельных участках, необходимые для исправления реестровых ошибок  
в сведениях о местоположении их границ

					измерений (определений)		
н42У	—	—	430758,46	4224786,69	Метод спутниковых геодезических измерений (определений)	$Mt = (Mt1 + Mt2) / 2 = (0,1 + 0,1) / 2 = 0,1 \text{ м}$	—
н43У	—	—	430747,33	4224782,42	Метод спутниковых геодезических измерений (определений)	$Mt = (Mt1 + Mt2) / 2 = (0,1 + 0,1) / 2 = 0,1 \text{ м}$	—
н44У	—	—	430759,25	4224751,52	Метод спутниковых геодезических измерений (определений)	$Mt = (Mt1 + Mt2) / 2 = (0,1 + 0,1) / 2 = 0,1 \text{ м}$	—
40	430764,47	4224736,56	—	—	—	—	—
41	430768,05	4224729,74	—	—	—	—	—
32	430771,51	4224724,07	—	—	—	—	—
33	430783,32	4224730,60	—	—	—	—	—
34	430778,40	4224740,54	—	—	—	—	—
35	430768,03	4224762,42	—	—	—	—	—
36	430755,05	4224791,93	—	—	—	—	—
37	430745,34	4224788,48	—	—	—	—	—
38	430759,57	4224750,97	—	—	—	—	—
39	430765,16	4224736,91	430765,16	4224736,91	—	—	—
н45У	—	—	430765,89	4224735,20	Метод спутниковых геодезических измерений (определений)	$Mt = (Mt1 + Mt2) / 2 = (0,1 + 0,1) / 2 = 0,1 \text{ м}$	—
н46У	—	—	430765,34	4224734,96	Метод спутниковых геодезических измерений (определений)	$Mt = (Mt1 + Mt2) / 2 = (0,1 + 0,1) / 2 = 0,1 \text{ м}$	—
н47У	—	—	430771,30	4224722,62	Метод спутниковых геодезических измерений (определений)	$Mt = (Mt1 + Mt2) / 2 = (0,1 + 0,1) / 2 = 0,1 \text{ м}$	—
н48У	—	—	430773,64	4224718,40	Метод спутниковых	$Mt = (Mt1 + Mt2) / 2 = (0,1 + 0,1) / 2 =$	—

## КАРТА-ПЛАН ТЕРРИТОРИИ

Сведения об уточняемых земельных участках, необходимые для исправления реестровых ошибок  
в сведениях о местоположении их границ

					геодезических измерений (определений)	0,1 м	
н37У	—	—	430785,24	4224724,73	Метод спутниковых геодезических измерений (определений)	$M_t = (M_{t1} + M_{t2}) / 2 = (0,1 + 0,1) / 2 = 0,1$ м	—

## 2. Сведения о частях границ уточняемого земельного участка с кадастровым номером 54:07:044120:51

Обозначение части границ		Горизонтальное проложение (S), м	Описание прохождения части границ	Сведения о согласовании местоположения границ (согласовано/спорное)
от т.	до т.			
1	2	3	4	5
н37У	н41У	19,11	—	согласовано
н41У	н36У	8,26	—	согласовано
н36У	н40У	17,64	—	согласовано
н40У	н39У	18,78	—	согласовано
н39У	н42У	3,75	—	согласовано
н42У	н43У	11,92	—	согласовано
н43У	н44У	33,12	—	согласовано
н44У	39	15,76	—	согласовано
39	н45У	1,86	—	согласовано
н45У	н46У	0,60	—	согласовано
н46У	н47У	13,70	—	согласовано
н47У	н48У	4,83	—	согласовано
н48У	н37У	13,21	—	согласовано

## 3. Характеристики уточняемого земельного участка с кадастровым номером 54:07:044120:51

№ п/п	Наименование характеристик земельного участка	Значение характеристики
1	2	3
1.	Адрес земельного участка	—
1.1.	Сведения о местоположении земельного участка (при отсутствии адреса) в структурированном в соответствии с федеральной информационной адресной системой виде	обл. Новосибирская, р-н Искитимский, ст. Евсино, ул. Кирова, дом №7, квартира №1
1.2.	Дополнительные сведения о местоположении земельного участка	—
2.	Площадь земельного участка ± величина погрешности определения (вычисления) площади ( $P \pm \Delta P$ ), м <sup>2</sup>	859±10
3.	Формула, примененная для вычисления предельной погрешности определения площади земельного участка, с подставленными значениями и итоговые	$\Delta P = 3,5 \cdot M_t \cdot \sqrt{P_{\text{док}}} = 3,5 \cdot 0,10 \cdot \sqrt{840} = 10$

## КАРТА-ПЛАН ТЕРРИТОРИИ

Сведения об уточняемых земельных участках, необходимые для исправления реестровых ошибок  
в сведениях о местоположении их границ

1	2	3
	(вычисленные) значения ( $\Delta P$ ), м <sup>2</sup>	
4.	Площадь земельного участка согласно сведениям Единого государственного реестра недвижимости ( <b>Ркад</b> ), м <sup>2</sup>	840
5.	Оценка расхождения <b>P</b> и <b>Ркад</b> ( <b>P – Ркад</b> ), м <sup>2</sup>	19
6.	Предельный минимальный и максимальный размеры земельного участка ( <b>Рмин</b> и <b>Рмакс</b> ), м <sup>2</sup>	Рмин=400, Рмакс=1500
7.	Кадастровый или иной государственный учетный номер (инвентарный) здания, сооружения, объекта незавершенного строительства, расположенного на земельном участке	54:07:044120:96
8.	Вид (виды) разрешенного использования	Для ведения личного подсобного хозяйства
8.1.	Дополнительные сведения об использовании земельного участка	—
9.	Сведения о земельных участках (землях общего пользования, территории общего пользования), посредством которых обеспечивается доступ	—
10.	Иные сведения	<p>Местоположение и площадь границ земельного участка уточнено для исправления реестровой ошибки, в соответствии с фактическим местоположением на местности, согласно требованиям статьи 42.8 Федерального закона от 24.07.2007 № 221–ФЗ «О кадастровой деятельности».</p> <p>В результате исправления реестровой ошибки площади земельных участков изменены в пределах 10 % от сведений, содержащихся в ЕГРН или в пределах предельно минимальных размерах, установленных Правилами землепользования и застройки Евсинского сельсовета Искитимского района Новосибирской области.</p> <p>В соответствии со статьей 11.9 Земельного кодекса РФ недопустимо появление между земельными участками пересечений (наложений), вклинивания, вкрапливания, изломанности границ, чересполосицы. И в связи с тем, что при образовании земельных участков не подразумевалось образование пересечений (наложений), вклинивания, вкрапливания, изломанности границ, чересполосицы между ними, выявленные нестыковки и наложения можно квалифицировать как реестровые ошибки.</p>

## 4. Пояснения к сведениям об уточняемом земельном участке с кадастровым номером 54:07:044120:51 :

1. —

## 1. Сведения о характерных точках границ уточняемого земельного участка с кадастровым номером 54:07:044120:53

Система координат МСК-субъект 54

Зона № 4

## КАРТА-ПЛАН ТЕРРИТОРИИ

Сведения об уточняемых земельных участках, необходимые для исправления реестровых ошибок  
в сведениях о местоположении их границ

Обозначение характерных точек границ	Координаты, м				Метод определения координат	Формулы, примененные для расчета средней квадратической погрешности определения координат характерных точек границ ( $M_t$ ), с подставленными в такие формулы значениями и итоговые (вычисленные) значения $M_t$ , м	Описание закрепления точки
	содержатся в Едином государственном реестре недвижимости		определены в результате выполнения комплексных кадастровых работ				
	X	Y	X	Y			
1	2	3	4	5	6	7	8
н1У	—	—	430873,25	4224771,00	Метод спутниковых геодезических измерений (определений)	$M_t = (M_{t1} + M_{t2}) / 2 = (0,1 + 0,1) / 2 = 0,1$ м	—
н2У	—	—	430872,07	4224798,61	Метод спутниковых геодезических измерений (определений)	$M_t = (M_{t1} + M_{t2}) / 2 = (0,1 + 0,1) / 2 = 0,1$ м	—
н3У	—	—	430871,91	4224808,05	Метод спутниковых геодезических измерений (определений)	$M_t = (M_{t1} + M_{t2}) / 2 = (0,1 + 0,1) / 2 = 0,1$ м	—
н4У	—	—	430870,17	4224818,01	Метод спутниковых геодезических измерений (определений)	$M_t = (M_{t1} + M_{t2}) / 2 = (0,1 + 0,1) / 2 = 0,1$ м	—
н5У	—	—	430850,75	4224811,73	Метод спутниковых геодезических измерений (определений)	$M_t = (M_{t1} + M_{t2}) / 2 = (0,1 + 0,1) / 2 = 0,1$ м	—
н6У	—	—	430854,11	4224793,01	Метод спутниковых геодезических измерений (определений)	$M_t = (M_{t1} + M_{t2}) / 2 = (0,1 + 0,1) / 2 = 0,1$ м	—
н7У	—	—	430842,12	4224787,17	Метод спутниковых геодезических измерений (определений)	$M_t = (M_{t1} + M_{t2}) / 2 = (0,1 + 0,1) / 2 = 0,1$ м	—
н8У	—	—	430829,14	4224779,26	Метод спутниковых	$M_t = (M_{t1} + M_{t2}) / 2 = (0,1 + 0,1) / 2 =$	—

## КАРТА-ПЛАН ТЕРРИТОРИИ

Сведения об уточняемых земельных участках, необходимые для исправления реестровых ошибок  
в сведениях о местоположении их границ

					геодезических измерений (определений)	0,1 м	
н9У	—	—	430835,68	4224765,39	Метод спутниковых геодезических измерений (определений)	$Mt = (Mt1 + Mt2) / 2 = (0,1 + 0,1) / 2 = 0,1 \text{ м}$	—
н10У	—	—	430839,72	4224758,32	Метод спутниковых геодезических измерений (определений)	$Mt = (Mt1 + Mt2) / 2 = (0,1 + 0,1) / 2 = 0,1 \text{ м}$	—
н11У	—	—	430841,59	4224754,34	Метод спутниковых геодезических измерений (определений)	$Mt = (Mt1 + Mt2) / 2 = (0,1 + 0,1) / 2 = 0,1 \text{ м}$	—
н12У	—	—	430850,95	4224758,82	Метод спутниковых геодезических измерений (определений)	$Mt = (Mt1 + Mt2) / 2 = (0,1 + 0,1) / 2 = 0,1 \text{ м}$	—
6	430876,47	4224772,51	—	—	—	—	—
7	430875,26	4224800,18	—	—	—	—	—
8	430873,82	4224819,37	—	—	—	—	—
9	430852,07	4224813,31	—	—	—	—	—
10	430855,43	4224794,59	—	—	—	—	—
5	430845,07	4224788,76	—	—	—	—	—
4	430832,51	4224781,37	—	—	—	—	—
3	430839,04	4224767,16	—	—	—	—	—
2	430842,15	4224760,97	—	—	—	—	—
1	430844,61	4224755,90	—	—	—	—	—
11	430855,46	4224761,46	—	—	—	—	—
12	430861,11	4224764,63	—	—	—	—	—
н1У	—	—	430873,25	4224771,00	Метод спутниковых геодезических измерений (определений)	$Mt = (Mt1 + Mt2) / 2 = (0,1 + 0,1) / 2 = 0,1 \text{ м}$	—

## КАРТА-ПЛАН ТЕРРИТОРИИ

Сведения об уточняемых земельных участках, необходимые для исправления реестровых ошибок  
в сведениях о местоположении их границ

## 2. Сведения о частях границ уточняемого земельного участка с кадастровым номером 54:07:044120:53

Обозначение части границ		Горизонтальное проложение (S), м	Описание прохождения части границ	Сведения о согласовании местоположения границ(согласовано/спорное)
от т.	до т.			
1	2	3	4	5
н1У	н2У	27,64	—	согласовано
н2У	н3У	9,44	—	согласовано
н3У	н4У	10,11	—	согласовано
н4У	н5У	20,41	—	согласовано
н5У	н6У	19,02	—	согласовано
н6У	н7У	13,34	—	согласовано
н7У	н8У	15,20	—	согласовано
н8У	н9У	15,33	—	согласовано
н9У	н10У	8,14	—	согласовано
н10У	н11У	4,40	—	согласовано
н11У	н12У	10,38	—	согласовано
н12У	н1У	25,41	—	согласовано

## 3. Характеристики уточняемого земельного участка с кадастровым номером 54:07:044120:53

№ п/п	Наименование характеристик земельного участка	Значение характеристики
1	2	3
1.	Адрес земельного участка	—
1.1.	Сведения о местоположении земельного участка (при отсутствии адреса) в структурированном в соответствии с федеральной информационной адресной системой виде	обл. Новосибирская, р-н Искитимский, ст. Евсино, ул. Кирова, дом №1, квартира №1
1.2.	Дополнительные сведения о местоположении земельного участка	—
2.	Площадь земельного участка ± величина погрешности определения(вычисления) площади ( $P \pm \Delta P$ ), м <sup>2</sup>	1555±14
3.	Формула, примененная для вычисления предельной погрешности определения площади земельного участка, с подставленными значениями и итоговые (вычисленные) значения ( $\Delta P$ ), м <sup>2</sup>	$\Delta P = 3,5 \cdot M_t \cdot \sqrt{P_{\text{док}}} = 3,5 \cdot 0,10 \cdot \sqrt{1588} = 14$
4.	Площадь земельного участка согласно сведениям Единого государственного реестра недвижимости ( $P_{\text{кад}}$ ), м <sup>2</sup>	1588
5.	Оценка расхождения $P$ и $P_{\text{кад}}$ ( $P - P_{\text{кад}}$ ), м <sup>2</sup>	-33
6.	Предельный минимальный и максимальный размеры земельного участка ( $P_{\text{мин}}$ и $P_{\text{макс}}$ ), м <sup>2</sup>	$P_{\text{мин}}=400$ , $P_{\text{макс}}=1500$
7.	Кадастровый или иной государственный учетный номер (инвентарный) здания, сооружения, объекта незавершенного строительства, расположенного на	54:07:044120:94

## КАРТА-ПЛАН ТЕРРИТОРИИ

Сведения об уточняемых земельных участках, необходимые для исправления реестровых ошибок  
в сведениях о местоположении их границ

1	2	3
	земельном участке	
8.	Вид (виды) разрешенного использования	Для ведения личного подсобного хозяйства
8.1.	Дополнительные сведения об использовании земельного участка	—
9.	Сведения о земельных участках (землях общего пользования, территории общего пользования), посредством которых обеспечивается доступ	—
10.	Иные сведения	<p>Местоположение и площадь границ земельного участка уточнено для исправления реестровой ошибки, в соответствии с фактическим местоположением на местности, согласно требованиям статьи 42.8 Федерального закона от 24.07.2007 № 221–ФЗ «О кадастровой деятельности».</p> <p>В результате исправления реестровой ошибки площади земельных участков изменены в пределах 10 % от сведений, содержащихся в ЕГРН или в пределах предельно минимальных размерах, установленных Правилами землепользования и застройки Евсинского сельсовета Искитимского района Новосибирской области.</p> <p>В соответствии со статьей 11.9 Земельного кодекса РФ недопустимо появление между земельными участками пересечений (наложений), вклинивания, вкрапливания, изломанности границ, чересполосицы. И в связи с тем, что при образовании земельных участков не подразумевалось образование пересечений (наложений), вклинивания, вкрапливания, изломанности границ, чересполосицы между ними, выявленные нестыковки и наложения можно квалифицировать как реестровые ошибки.</p>

## 4. Пояснения к сведениям об уточняемом земельном участке с кадастровым номером 54:07:044120:53 :

1. —

## 1. Сведения о характерных точках границ уточняемого земельного участка с кадастровым номером 54:07:044120:54

Система координат МСК-субъект 54

Зона № 4

Обозначение характерных точек границ	Координаты, м				Метод определения координат	Формулы, примененные для расчета средней квадратической погрешности определения координат характерных точек границ (M <sub>t</sub> ), с подставленными в такие формулы значениями и итоговые (вычисленные) значения M <sub>t</sub> , м	Описание закрепления точки
	содержатся в Едином государственном реестре недвижимости		определены в результате выполнения комплексных кадастровых работ				
	X	Y	X	Y			
1	2	3	4	5	6	7	8
n128У	—	—	430433,54	4224592,19	Метод спутниковых	$M_t = (M_{t1} + M_{t2}) / 2 = (0,1 + 0,1) / 2 =$	—

## КАРТА-ПЛАН ТЕРРИТОРИИ

Сведения об уточняемых земельных участках, необходимые для исправления реестровых ошибок  
в сведениях о местоположении их границ

					геодезических измерений (определений)	0,1 м	
н127У	—	—	430426,27	4224603,05	Метод спутниковых геодезических измерений (определений)	$Mt = (Mt1 + Mt2) / 2 = (0,1 + 0,1) / 2 = 0,1 \text{ м}$	—
н310У	—	—	430391,25	4224650,38	Метод спутниковых геодезических измерений (определений)	$Mt = (Mt1 + Mt2) / 2 = (0,1 + 0,1) / 2 = 0,1 \text{ м}$	—
н309У	—	—	430390,73	4224649,85	Метод спутниковых геодезических измерений (определений)	$Mt = (Mt1 + Mt2) / 2 = (0,1 + 0,1) / 2 = 0,1 \text{ м}$	—
н308У	—	—	430378,91	4224665,51	Метод спутниковых геодезических измерений (определений)	$Mt = (Mt1 + Mt2) / 2 = (0,1 + 0,1) / 2 = 0,1 \text{ м}$	—
н311У	—	—	430366,36	4224657,71	Метод спутниковых геодезических измерений (определений)	$Mt = (Mt1 + Mt2) / 2 = (0,1 + 0,1) / 2 = 0,1 \text{ м}$	—
н312У	—	—	430373,64	4224647,49	Метод спутниковых геодезических измерений (определений)	$Mt = (Mt1 + Mt2) / 2 = (0,1 + 0,1) / 2 = 0,1 \text{ м}$	—
н313У	—	—	430376,51	4224643,05	Метод спутниковых геодезических измерений (определений)	$Mt = (Mt1 + Mt2) / 2 = (0,1 + 0,1) / 2 = 0,1 \text{ м}$	—
н314У	—	—	430380,40	4224638,53	Метод спутниковых геодезических измерений (определений)	$Mt = (Mt1 + Mt2) / 2 = (0,1 + 0,1) / 2 = 0,1 \text{ м}$	—
н315У	—	—	430381,60	4224636,19	Метод спутниковых геодезических измерений	$Mt = (Mt1 + Mt2) / 2 = (0,1 + 0,1) / 2 = 0,1 \text{ м}$	—



## КАРТА-ПЛАН ТЕРРИТОРИИ

Сведения об уточняемых земельных участках, необходимые для исправления реестровых ошибок  
в сведениях о местоположении их границ

					(определений)		
н316У	—	—	430384,37	4224633,40	Метод спутниковых геодезических измерений (определений)	$Mt = (Mt1 + Mt2) / 2 = (0,1 + 0,1) / 2 = 0,1 \text{ м}$	—
н317У	—	—	430389,14	4224628,44	Метод спутниковых геодезических измерений (определений)	$Mt = (Mt1 + Mt2) / 2 = (0,1 + 0,1) / 2 = 0,1 \text{ м}$	—
н318У	—	—	430420,31	4224588,52	Метод спутниковых геодезических измерений (определений)	$Mt = (Mt1 + Mt2) / 2 = (0,1 + 0,1) / 2 = 0,1 \text{ м}$	—
н132У	—	—	430423,05	4224585,15	Метод спутниковых геодезических измерений (определений)	$Mt = (Mt1 + Mt2) / 2 = (0,1 + 0,1) / 2 = 0,1 \text{ м}$	—
135	430418,64	4224593,50	—	—	—	—	—
136	430432,36	4224599,84	—	—	—	—	—
339	430425,16	4224610,60	—	—	—	—	—
338	430385,77	4224660,34	—	—	—	—	—
337	430377,54	4224673,44	—	—	—	—	—
340	430364,51	4224664,95	—	—	—	—	—
341	430377,13	4224645,84	—	—	—	—	—
342	430384,89	4224638,96	—	—	—	—	—
н128У	—	—	430433,54	4224592,19	Метод спутниковых геодезических измерений (определений)	$Mt = (Mt1 + Mt2) / 2 = (0,1 + 0,1) / 2 = 0,1 \text{ м}$	—

## 2. Сведения о частях границ уточняемого земельного участка с кадастровым номером 54:07:044120:54

Обозначение части границ		Горизонтальное проложение (S), м	Описание прохождения части границ	Сведения о согласовании местоположения границ (согласовано/спорное)
от т.	до т.			
1	2	3	4	5
н128У	н127У	13,07	—	согласовано
н127У	н310У	58,88	—	согласовано
н310У	н309У	0,74	—	согласовано

## КАРТА-ПЛАН ТЕРРИТОРИИ

Сведения об уточняемых земельных участках, необходимые для исправления реестровых ошибок  
в сведениях о местоположении их границ

н309У	н308У	19,62	—	согласовано
н308У	н311У	14,78	—	согласовано
н311У	н312У	12,55	—	согласовано
н312У	н313У	5,29	—	согласовано
н313У	н314У	5,96	—	согласовано
н314У	н315У	2,63	—	согласовано
н315У	н316У	3,93	—	согласовано
н316У	н317У	6,88	—	согласовано
н317У	н318У	50,65	—	согласовано
н318У	н132У	4,34	—	согласовано
н132У	н128У	12,63	—	согласовано

## 3. Характеристики уточняемого земельного участка с кадастровым номером 54:07:044120:54

№ п/п	Наименование характеристик земельного участка	Значение характеристики
1	2	3
1.	Адрес земельного участка	—
1.1.	Сведения о местоположении земельного участка (при отсутствии адреса) в структурированном в соответствии с федеральной информационной адресной системой виде	обл. Новосибирская, р-н Искитимский, ст. Евсино, ул. Сенная, дом 44
1.2.	Дополнительные сведения о местоположении земельного участка	—
2.	Площадь земельного участка ± величина погрешности определения (вычисления) площади ( $P \pm \Delta P$ ), м <sup>2</sup>	1330±13
3.	Формула, примененная для вычисления предельной погрешности определения площади земельного участка, с подставленными значениями и итоговые (вычисленные) значения ( $\Delta P$ ), м <sup>2</sup>	$\Delta P = 3,5 \cdot M_t \cdot \sqrt{P_{\text{док}}} = 3,5 \cdot 0,10 \cdot \sqrt{1357} = 13$
4.	Площадь земельного участка согласно сведениям Единого государственного реестра недвижимости ( $R_{\text{кад}}$ ), м <sup>2</sup>	1357
5.	Оценка расхождения $P$ и $R_{\text{кад}}$ ( $P - R_{\text{кад}}$ ), м <sup>2</sup>	-27
6.	Предельный минимальный и максимальный размеры земельного участка ( $R_{\text{мин}}$ и $R_{\text{макс}}$ ), м <sup>2</sup>	$R_{\text{мин}}=400$ , $R_{\text{макс}}=1500$
7.	Кадастровый или иной государственный учетный номер (инвентарный) здания, сооружения, объекта незавершенного строительства, расположенного на земельном участке	54:07:044120:128
8.	Вид (виды) разрешенного использования	Для ведения личного подсобного хозяйства
8.1.	Дополнительные сведения об использовании земельного участка	—
9.	Сведения о земельных участках (землях общего пользования, территории общего пользования), посредством которых обеспечивается доступ	—

## КАРТА-ПЛАН ТЕРРИТОРИИ

Сведения об уточняемых земельных участках, необходимые для исправления реестровых ошибок  
в сведениях о местоположении их границ

1	2	3
10.	Иные сведения	<p>Местоположение и площадь границ земельного участка уточнено для исправления реестровой ошибки, в соответствии с фактическим местоположением на местности, согласно требованиям статьи 42.8 Федерального закона от 24.07.2007 № 221–ФЗ «О кадастровой деятельности». В результате исправления реестровой ошибки площади земельных участков изменены в пределах 10 % от сведений, содержащихся в ЕГРН или в пределах предельно минимальных размерах, установленных Правилами землепользования и застройки Евсинского сельсовета Искитимского района Новосибирской области.</p> <p>В соответствии со статьей 11.9 Земельного кодекса РФ недопустимо появление между земельными участками пересечений (наложений), вклинивания, вкрапливания, изломанности границ, чересполосицы. И в связи с тем, что при образовании земельных участков не подразумевалось образование пересечений (наложений), вклинивания, вкрапливания, изломанности границ, чересполосицы между ними, выявленные нестыковки и наложения можно квалифицировать как реестровые ошибки.</p>

## 4. Пояснения к сведениям об уточняемом земельном участке с кадастровым номером 54:07:044120:54 :

1. —

## 1. Сведения о характерных точках границ уточняемого земельного участка с кадастровым номером 54:07:044120:55

Система координат МСК-субъект 54					Зона № 4		
Обозначение характерных точек границ	Координаты, м				Метод определения координат	Формулы, примененные для расчета средней квадратической погрешности определения координат характерных точек границ ( $M_t$ ), с подставленными в такие формулы значениями и итоговые (вычисленные) значения $M_t, м$	Описание закрепления точки
	содержатся в Едином государственном реестре недвижимости		определены в результате выполнения комплексных кадастровых работ				
	X	Y	X	Y			
1	2	3	4	5	6	7	8
н207У	—	—	430797,06	4224804,01	Метод спутниковых геодезических измерений (определений)	$M_t = (M_{t1} + M_{t2}) / 2 = (0,1 + 0,1) / 2 = 0,1 м$	—
н206У	—	—	430780,50	4224866,03	Метод спутниковых геодезических	$M_t = (M_{t1} + M_{t2}) / 2 = (0,1 + 0,1) / 2 = 0,1 м$	—

## КАРТА-ПЛАН ТЕРРИТОРИИ

Сведения об уточняемых земельных участках, необходимые для исправления реестровых ошибок  
в сведениях о местоположении их границ

					измерений (определений)		
н208У	—	—	430754,34	4224854,32	Метод спутниковых геодезических измерений (определений)	$Mt = (Mt1 + Mt2) / 2 = (0,1 + 0,1) / 2 = 0,1 \text{ м}$	—
н209У	—	—	430765,31	4224820,04	Метод спутниковых геодезических измерений (определений)	$Mt = (Mt1 + Mt2) / 2 = (0,1 + 0,1) / 2 = 0,1 \text{ м}$	—
н210У	—	—	430769,37	4224809,50	Метод спутниковых геодезических измерений (определений)	$Mt = (Mt1 + Mt2) / 2 = (0,1 + 0,1) / 2 = 0,1 \text{ м}$	—
н215У	—	—	430771,41	4224804,48	Метод спутниковых геодезических измерений (определений)	$Mt = (Mt1 + Mt2) / 2 = (0,1 + 0,1) / 2 = 0,1 \text{ м}$	—
н146У	—	—	430775,65	4224794,42	Метод спутниковых геодезических измерений (определений)	$Mt = (Mt1 + Mt2) / 2 = (0,1 + 0,1) / 2 = 0,1 \text{ м}$	—
н354У	—	—	430785,23	4224798,93	Метод спутниковых геодезических измерений (определений)	$Mt = (Mt1 + Mt2) / 2 = (0,1 + 0,1) / 2 = 0,1 \text{ м}$	—
226	430787,35	4224847,14	—	—	—	—	—
220	430779,29	4224873,66	—	—	—	—	—
227	430753,53	4224861,35	—	—	—	—	—
228	430771,85	4224804,33	—	—	—	—	—
225	430797,93	4224812,52	—	—	—	—	—
н207У	—	—	430797,06	4224804,01	Метод спутниковых геодезических измерений (определений)	$Mt = (Mt1 + Mt2) / 2 = (0,1 + 0,1) / 2 = 0,1 \text{ м}$	—

## КАРТА-ПЛАН ТЕРРИТОРИИ

Сведения об уточняемых земельных участках, необходимые для исправления реестровых ошибок  
в сведениях о местоположении их границ

## 2. Сведения о частях границ уточняемого земельного участка с кадастровым номером 54:07:044120:55

Обозначение части границ		Горизонтальное проложение (S), м	Описание прохождения части границ	Сведения о согласовании местоположения границ(согласовано/спорное)
от т.	до т.			
1	2	3	4	5
н207У	н206У	64,19	—	согласовано
н206У	н208У	28,66	—	согласовано
н208У	н209У	35,99	—	согласовано
н209У	н210У	11,29	—	согласовано
н210У	н215У	5,42	—	согласовано
н215У	н146У	10,92	—	согласовано
н146У	н354У	10,59	—	согласовано
н354У	н207У	12,87	—	согласовано

## 3. Характеристики уточняемого земельного участка с кадастровым номером 54:07:044120:55

№ п/п	Наименование характеристик земельного участка	Значение характеристики
1	2	3
1.	Адрес земельного участка	—
1.1.	Сведения о местоположении земельного участка (при отсутствии адреса) в структурированном в соответствии с федеральной информационной адресной системой виде	обл. Новосибирская, р-н Искитимский, ст. Евсино, ул. Сенная, дом №4
1.2.	Дополнительные сведения о местоположении земельного участка	—
2.	Площадь земельного участка ± величина погрешности определения(вычисления) площади ( $P \pm \Delta P$ ), м <sup>2</sup>	1689±15
3.	Формула, примененная для вычисления предельной погрешности определения площади земельного участка, с подставленными значениями и итоговые (вычисленные) значения ( $\Delta P$ ), м <sup>2</sup>	$\Delta P = 3,5 \cdot M_t \cdot \sqrt{P_{\text{док}}} = 3,5 \cdot 0,10 \cdot \sqrt{1720} = 15$
4.	Площадь земельного участка согласно сведениям Единого государственного реестра недвижимости ( $P_{\text{кад}}$ ), м <sup>2</sup>	1720
5.	Оценка расхождения $P$ и $P_{\text{кад}}$ ( $P - P_{\text{кад}}$ ), м <sup>2</sup>	-31
6.	Предельный минимальный и максимальный размеры земельного участка ( $P_{\text{мин}}$ и $P_{\text{макс}}$ ), м <sup>2</sup>	$P_{\text{мин}}=400$ , $P_{\text{макс}}=1500$
7.	Кадастровый или иной государственный учетный номер (инвентарный) здания, сооружения, объекта незавершенного строительства, расположенного на земельном участке	54:07:000000:66
8.	Вид (виды) разрешенного использования	Для ведения личного подсобного хозяйства
8.1.	Дополнительные сведения об использовании земельного участка	—
9.	Сведения о земельных участках (землях общего пользования, территории общего	—

## КАРТА-ПЛАН ТЕРРИТОРИИ

Сведения об уточняемых земельных участках, необходимые для исправления реестровых ошибок  
в сведениях о местоположении их границ

1	2	3
	пользования), посредством которых обеспечивается доступ	
10.	Иные сведения	<p>Местоположение и площадь границ земельного участка уточнено для исправления реестровой ошибки, в соответствии с фактическим местоположением на местности, согласно требованиям статьи 42.8 Федерального закона от 24.07.2007 № 221–ФЗ «О кадастровой деятельности». В результате исправления реестровой ошибки площади земельных участков изменены в пределах 10 % от сведений, содержащихся в ЕГРН или в пределах предельно минимальных размерах, установленных Правилами землепользования и застройки Евсинского сельсовета Искитимского района Новосибирской области.</p> <p>В соответствии со статьей 11.9 Земельного кодекса РФ недопустимо появление между земельными участками пересечений (наложений), вклинивания, вкрапливания, изломанности границ, чересполосицы. И в связи с тем, что при образовании земельных участков не подразумевалось образование пересечений (наложений), вклинивания, вкрапливания, изломанности границ, чересполосицы между ними, выявленные нестыковки и наложения можно квалифицировать как реестровые ошибки.</p>

## 4. Пояснения к сведениям об уточняемом земельном участке с кадастровым номером 54:07:044120:55 :

1. —

## 1. Сведения о характерных точках границ уточняемого земельного участка с кадастровым номером 54:07:044120:110

Система координат МСК-субъект 54

Зона № 4

Обозначение характерных точек границ	Координаты, м				Метод определения координат	Формулы, примененные для расчета средней квадратической погрешности определения координат характерных точек границ (M <sub>t</sub> ), с подставленными в такие формулы значениями и итоговые (вычисленные) значения M <sub>t</sub> , м	Описание закрепления точки
	содержатся в Едином государственном реестре недвижимости		определены в результате выполнения комплексных кадастровых работ				
	X	Y	X	Y			
1	2	3	4	5	6	7	8
н60У	—	—	430717,14	4224690,40	Метод спутниковых геодезических измерений (определений)	$M_t = (M_{t1} + M_{t2}) / 2 = (0,1 + 0,1) / 2 = 0,1 \text{ м}$	—
н61У	—	—	430710,05	4224714,13	Метод спутниковых	$M_t = (M_{t1} + M_{t2}) / 2 = (0,1 + 0,1) / 2 =$	—

## КАРТА-ПЛАН ТЕРРИТОРИИ

Сведения об уточняемых земельных участках, необходимые для исправления реестровых ошибок  
в сведениях о местоположении их границ

					геодезических измерений (определений)	0,1 м	
н62У	—	—	430704,46	4224733,62	Метод спутниковых геодезических измерений (определений)	$Mt = (Mt1 + Mt2) / 2 = (0,1 + 0,1) / 2 = 0,1 \text{ м}$	—
н63У	—	—	430694,41	4224730,11	Метод спутниковых геодезических измерений (определений)	$Mt = (Mt1 + Mt2) / 2 = (0,1 + 0,1) / 2 = 0,1 \text{ м}$	—
н64У	—	—	430703,22	4224697,68	Метод спутниковых геодезических измерений (определений)	$Mt = (Mt1 + Mt2) / 2 = (0,1 + 0,1) / 2 = 0,1 \text{ м}$	—
н65У	—	—	430699,37	4224695,83	Метод спутниковых геодезических измерений (определений)	$Mt = (Mt1 + Mt2) / 2 = (0,1 + 0,1) / 2 = 0,1 \text{ м}$	—
н66У	—	—	430702,96	4224688,65	Метод спутниковых геодезических измерений (определений)	$Mt = (Mt1 + Mt2) / 2 = (0,1 + 0,1) / 2 = 0,1 \text{ м}$	—
н67У	—	—	430705,15	4224684,50	Метод спутниковых геодезических измерений (определений)	$Mt = (Mt1 + Mt2) / 2 = (0,1 + 0,1) / 2 = 0,1 \text{ м}$	—
н68У	—	—	430713,83	4224689,15	Метод спутниковых геодезических измерений (определений)	$Mt = (Mt1 + Mt2) / 2 = (0,1 + 0,1) / 2 = 0,1 \text{ м}$	—
50	430704,05	4224691,24	—	—	—	—	—
51	430711,87	4224695,10	—	—	—	—	—
52	430715,33	4224696,39	—	—	—	—	—
53	430713,34	4224702,15	—	—	—	—	—
54	430710,09	4224713,77	—	—	—	—	—
55	430708,74	4224718,97	—	—	—	—	—
56	430703,23	4224740,45	—	—	—	—	—

## КАРТА-ПЛАН ТЕРРИТОРИИ

Сведения об уточняемых земельных участках, необходимые для исправления реестровых ошибок  
в сведениях о местоположении их границ

57	430698,03	4224739,49	—	—	—	—	—
58	430693,09	4224738,49	—	—	—	—	—
59	430703,03	4224703,93	—	—	—	—	—
60	430698,51	4224701,78	—	—	—	—	—
61	430701,86	4224695,39	—	—	—	—	—
н60У	—	—	430717,14	4224690,40	Метод спутниковых геодезических измерений (определений)	$M_t = (M_{t1} + M_{t2}) / 2 = (0,1 + 0,1) / 2 = 0,1 \text{ м}$	—

## 2. Сведения о частях границ уточняемого земельного участка с кадастровым номером 54:07:044120:110

Обозначение части границ		Горизонтальное проложение (S), м	Описание прохождения части границ	Сведения о согласовании местоположения границ(согласовано/спорное)
от т.	до т.			
1	2	3	4	5
н60У	н61У	24,77	—	согласовано
н61У	н62У	20,28	—	согласовано
н62У	н63У	10,65	—	согласовано
н63У	н64У	33,61	—	согласовано
н64У	н65У	4,27	—	согласовано
н65У	н66У	8,03	—	согласовано
н66У	н67У	4,69	—	согласовано
н67У	н68У	9,85	—	согласовано
н68У	н60У	3,54	—	согласовано

## 3. Характеристики уточняемого земельного участка с кадастровым номером 54:07:044120:110

№ п/п	Наименование характеристик земельного участка	Значение характеристики
1	2	3
1.	Адрес земельного участка	—
1.1.	Сведения о местоположении земельного участка (при отсутствии адреса) в структурированном в соответствии с федеральной информационной адресной системой виде	Новосибирская обл, р-н Искитимский, ст Евсино, ул Кирова, д 11, кв 4
1.2.	Дополнительные сведения о местоположении земельного участка	—
2.	Площадь земельного участка ± величина погрешности определения(вычисления) площади ( $P \pm \Delta P$ ), м <sup>2</sup>	540±8
3.	Формула, примененная для вычисления предельной погрешности определения площади земельного участка, с подставленными значениями и итоговые (вычисленные) значения ( $\Delta P$ ), м <sup>2</sup>	$\Delta P = 3,5 \cdot M_t \cdot \sqrt{P_{\text{док}}} = 3,5 \cdot 0,10 \cdot \sqrt{500} = 8$



## КАРТА-ПЛАН ТЕРРИТОРИИ

Сведения об уточняемых земельных участках, необходимые для исправления реестровых ошибок  
в сведениях о местоположении их границ

1	2	3
4.	Площадь земельного участка согласно сведениям Единого государственного реестра недвижимости (Ркад), м <sup>2</sup>	500
5.	Оценка расхождения Р и Ркад (Р – Ркад), м <sup>2</sup>	40
6.	Предельный минимальный и максимальный размеры земельного участка (Рмин и Рмакс), м <sup>2</sup>	Рмин=400, Рмакс=1500
7.	Кадастровый или иной государственный учетный номер (инвентарный) здания, сооружения, объекта незавершенного строительства, расположенного на земельном участке	54:07:044120:124
8.	Вид (виды) разрешенного использования	для ведения личного подсобного хозяйства
8.1.	Дополнительные сведения об использовании земельного участка	—
9.	Сведения о земельных участках (землях общего пользования, территории общего пользования), посредством которых обеспечивается доступ	—
10.	Иные сведения	<p>Местоположение и площадь границ земельного участка уточнено для исправления реестровой ошибки, в соответствии с фактическим местоположением на местности, согласно требованиям статьи 42.8 Федерального закона от 24.07.2007 № 221–ФЗ «О кадастровой деятельности».</p> <p>В результате исправления реестровой ошибки площади земельных участков изменены в пределах 10 % от сведений, содержащихся в ЕГРН или в пределах предельно минимальных размерах, установленных Правилами землепользования и застройки Евсинского сельсовета Искитимского района Новосибирской области.</p> <p>В соответствии со статьей 11.9 Земельного кодекса РФ недопустимо появление между земельными участками пересечений (наложений), вклинивания, вкрапливания, изломанности границ, чересполосицы. И в связи с тем, что при образовании земельных участков не подразумевалось образование пересечений (наложений), вклинивания, вкрапливания, изломанности границ, чересполосицы между ними, выявленные нестыковки и наложения можно квалифицировать как реестровые ошибки.</p>

## 4. Пояснения к сведениям об уточняемом земельном участке с кадастровым номером 54:07:044120:110 :

1. —

## 1. Сведения о характерных точках границ уточняемого земельного участка с кадастровым номером 54:07:044120:111

Система координат МСК-субъект 54

Зона № 4

## КАРТА-ПЛАН ТЕРРИТОРИИ

Сведения об уточняемых земельных участках, необходимые для исправления реестровых ошибок  
в сведениях о местоположении их границ

Обозначение характерных точек границ	Координаты, м				Метод определения координат	Формулы, примененные для расчета средней квадратической погрешности определения координат характерных точек границ ( $M_t$ ), с подставленными в такие формулы значениями и итоговые (вычисленные) значения $M_t$ , м	Описание закрепления точки
	содержатся в Едином государственном реестре недвижимости		определены в результате выполнения комплексных кадастровых работ				
	X	Y	X	Y			
1	2	3	4	5	6	7	8
н67У	—	—	430705,15	4224684,50	Метод спутниковых геодезических измерений (определений)	$M_t = (M_{t1} + M_{t2}) / 2 = (0,1 + 0,1) / 2 = 0,1 \text{ м}$	—
н66У	—	—	430702,96	4224688,65	Метод спутниковых геодезических измерений (определений)	$M_t = (M_{t1} + M_{t2}) / 2 = (0,1 + 0,1) / 2 = 0,1 \text{ м}$	—
н65У	—	—	430699,37	4224695,83	Метод спутниковых геодезических измерений (определений)	$M_t = (M_{t1} + M_{t2}) / 2 = (0,1 + 0,1) / 2 = 0,1 \text{ м}$	—
н64У	—	—	430703,22	4224697,68	Метод спутниковых геодезических измерений (определений)	$M_t = (M_{t1} + M_{t2}) / 2 = (0,1 + 0,1) / 2 = 0,1 \text{ м}$	—
н63У	—	—	430694,41	4224730,11	Метод спутниковых геодезических измерений (определений)	$M_t = (M_{t1} + M_{t2}) / 2 = (0,1 + 0,1) / 2 = 0,1 \text{ м}$	—
н69У	—	—	430682,34	4224726,84	Метод спутниковых геодезических измерений (определений)	$M_t = (M_{t1} + M_{t2}) / 2 = (0,1 + 0,1) / 2 = 0,1 \text{ м}$	—
н70У	—	—	430694,73	4224692,71	Метод спутниковых геодезических измерений (определений)	$M_t = (M_{t1} + M_{t2}) / 2 = (0,1 + 0,1) / 2 = 0,1 \text{ м}$	—
н71У	—	—	430697,84	4224686,21	Метод спутниковых	$M_t = (M_{t1} + M_{t2}) / 2 = (0,1 + 0,1) / 2 =$	—

## КАРТА-ПЛАН ТЕРРИТОРИИ

Сведения об уточняемых земельных участках, необходимые для исправления реестровых ошибок  
в сведениях о местоположении их границ

					геодезических измерений (определений)	0,1 м	
н72У	—	—	430699,65	4224682,39	Метод спутниковых геодезических измерений (определений)	$Mt = (Mt1 + Mt2) / 2 = (0,1 + 0,1) / 2 = 0,1 \text{ м}$	—
н73У	—	—	430700,00	4224681,97	Метод спутниковых геодезических измерений (определений)	$Mt = (Mt1 + Mt2) / 2 = (0,1 + 0,1) / 2 = 0,1 \text{ м}$	—
62	430698,90	4224688,71	—	—	—	—	—
50	430704,05	4224691,24	—	—	—	—	—
61	430701,86	4224695,39	—	—	—	—	—
60	430698,51	4224701,78	—	—	—	—	—
59	430703,03	4224703,93	—	—	—	—	—
58	430693,09	4224738,49	—	—	—	—	—
63	430683,54	4224736,56	—	—	—	—	—
64	430680,70	4224734,78	—	—	—	—	—
65	430693,63	4224699,45	—	—	—	—	—
66	430696,74	4224692,95	—	—	—	—	—
67	430698,55	4224689,13	—	—	—	—	—
н67У	—	—	430705,15	4224684,50	Метод спутниковых геодезических измерений (определений)	$Mt = (Mt1 + Mt2) / 2 = (0,1 + 0,1) / 2 = 0,1 \text{ м}$	—

## 2. Сведения о частях границ уточняемого земельного участка с кадастровым номером 54:07:044120:111

Обозначение части границ		Горизонтальное проложение (S), м	Описание прохождения части границ	Сведения о согласовании местоположения границ(согласовано/спорное)
от т.	до т.			
1	2	3	4	5
н67У	н66У	4,69	—	согласовано
н66У	н65У	8,03	—	согласовано
н65У	н64У	4,27	—	согласовано
н64У	н63У	33,61	—	согласовано
н63У	н69У	12,51	—	согласовано
н69У	н70У	36,31	—	согласовано

## КАРТА-ПЛАН ТЕРРИТОРИИ

Сведения об уточняемых земельных участках, необходимые для исправления реестровых ошибок  
в сведениях о местоположении их границ

н70У	н71У	7,21	—	согласовано
н71У	н72У	4,23	—	согласовано
н72У	н73У	0,55	—	согласовано
н73У	н67У	5,74	—	согласовано

## 3. Характеристики уточняемого земельного участка с кадастровым номером 54:07:044120:111

№ п/п	Наименование характеристик земельного участка	Значение характеристики
1	2	3
1.	Адрес земельного участка	—
1.1.	Сведения о местоположении земельного участка (при отсутствии адреса) в структурированном в соответствии с федеральной информационной адресной системой виде	Новосибирская обл., р-н Искитимский, ст. Евсино, ул. Кирова, дом №11, квартира №3
1.2.	Дополнительные сведения о местоположении земельного участка	—
2.	Площадь земельного участка ± величина погрешности определения (вычисления) площади ( $P \pm \Delta P$ ), м <sup>2</sup>	454±8
3.	Формула, примененная для вычисления предельной погрешности определения площади земельного участка, с подставленными значениями и итоговые (вычисленные) значения ( $\Delta P$ ), м <sup>2</sup>	$\Delta P = 3,5 \cdot M_t \cdot \sqrt{P_{\text{док}}} = 3,5 \cdot 0,10 \cdot \sqrt{500} = 8$
4.	Площадь земельного участка согласно сведениям Единого государственного реестра недвижимости ( $P_{\text{кад}}$ ), м <sup>2</sup>	500
5.	Оценка расхождения $P$ и $P_{\text{кад}}$ ( $P - P_{\text{кад}}$ ), м <sup>2</sup>	-46
6.	Предельный минимальный и максимальный размеры земельного участка ( $P_{\text{мин}}$ и $P_{\text{макс}}$ ), м <sup>2</sup>	$P_{\text{мин}}=400, P_{\text{макс}}=1500$
7.	Кадастровый или иной государственный учетный номер (инвентарный) здания, сооружения, объекта незавершенного строительства, расположенного на земельном участке	54:07:044120:124
8.	Вид (виды) разрешенного использования	для ведения личного подсобного хозяйства
8.1.	Дополнительные сведения об использовании земельного участка	—
9.	Сведения о земельных участках (землях общего пользования, территории общего пользования), посредством которых обеспечивается доступ	—
10.	Иные сведения	Местоположение и площадь границ земельного участка уточнено для исправления реестровой ошибки, в соответствии с фактическим местоположением на местности, согласно требованиям статьи 42.8 Федерального закона от 24.07.2007 № 221–ФЗ «О кадастровой деятельности». В результате исправления реестровой ошибки площади земельных участков изменены в пределах 10 % от сведений, содержащихся в ЕГРН или в пределах предельно минимальных размерах, установленных Правилами землепользования и застройки Евсинского сельсовета Искитимского района

## КАРТА-ПЛАН ТЕРРИТОРИИ

Сведения об уточняемых земельных участках, необходимые для исправления реестровых ошибок  
в сведениях о местоположении их границ

1	2	3
		Новосибирской области. В соответствии со статьей 11.9 Земельного кодекса РФ недопустимо появление между земельными участками пересечений (наложений), вклинивания, вкрапливания, изломанности границ, чересполосицы. И в связи с тем, что при образовании земельных участков не подразумевалось образование пересечений (наложений), вклинивания, вкрапливания, изломанности границ, чересполосицы между ними, выявленные нестыковки и наложения можно квалифицировать как реестровые ошибки.

## 4. Пояснения к сведениям об уточняемом земельном участке с кадастровым номером 54:07:044120:111 :

1. —

## 1. Сведения о характерных точках границ уточняемого земельного участка с кадастровым номером 54:07:044120:116

Система координат МСК-субъект 54

Зона № 4

Обозначение характерных точек границ	Координаты, м				Метод определения координат	Формулы, примененные для расчета средней квадратической погрешности определения координат характерных точек границ ( $M_i$ ), с подставленными в такие формулы значениями и итоговые (вычисленные) значения $M_i$ , м	Описание закрепления точки
	содержатся в Едином государственном реестре недвижимости		определены в результате выполнения комплексных кадастровых работ				
	X	Y	X	Y			
1	2	3	4	5	6	7	8
н27У	—	—	430810,58	4224738,23	Метод спутниковых геодезических измерений (определений)	$M_t = (M_{t1} + M_{t2}) / 2 = (0,1 + 0,1) / 2 = 0,1 \text{ м}$	—
н26У	—	—	430806,78	4224745,51	Метод спутниковых геодезических измерений (определений)	$M_t = (M_{t1} + M_{t2}) / 2 = (0,1 + 0,1) / 2 = 0,1 \text{ м}$	—
н25У	—	—	430800,06	4224758,06	Метод спутниковых геодезических измерений (определений)	$M_t = (M_{t1} + M_{t2}) / 2 = (0,1 + 0,1) / 2 = 0,1 \text{ м}$	—
н24У	—	—	430797,29	4224766,28	Метод спутниковых геодезических	$M_t = (M_{t1} + M_{t2}) / 2 = (0,1 + 0,1) / 2 = 0,1 \text{ м}$	—

## КАРТА-ПЛАН ТЕРРИТОРИИ

Сведения об уточняемых земельных участках, необходимые для исправления реестровых ошибок  
в сведениях о местоположении их границ

					измерений (определений)		
н23У	—	—	430797,64	4224766,92	Метод спутниковых геодезических измерений (определений)	$Mt = (Mt1 + Mt2) / 2 = (0,1 + 0,1) / 2 = 0,1 \text{ м}$	—
н22У	—	—	430797,40	4224767,92	Метод спутниковых геодезических измерений (определений)	$Mt = (Mt1 + Mt2) / 2 = (0,1 + 0,1) / 2 = 0,1 \text{ м}$	—
н21У	—	—	430796,66	4224768,39	Метод спутниковых геодезических измерений (определений)	$Mt = (Mt1 + Mt2) / 2 = (0,1 + 0,1) / 2 = 0,1 \text{ м}$	—
н33У	—	—	430792,85	4224775,28	Метод спутниковых геодезических измерений (определений)	$Mt = (Mt1 + Mt2) / 2 = (0,1 + 0,1) / 2 = 0,1 \text{ м}$	—
н34У	—	—	430780,34	4224770,77	Метод спутниковых геодезических измерений (определений)	$Mt = (Mt1 + Mt2) / 2 = (0,1 + 0,1) / 2 = 0,1 \text{ м}$	—
н28У	—	—	430782,71	4224762,28	Метод спутниковых геодезических измерений (определений)	$Mt = (Mt1 + Mt2) / 2 = (0,1 + 0,1) / 2 = 0,1 \text{ м}$	—
н29У	—	—	430785,72	4224755,32	Метод спутниковых геодезических измерений (определений)	$Mt = (Mt1 + Mt2) / 2 = (0,1 + 0,1) / 2 = 0,1 \text{ м}$	—
н30У	—	—	430788,41	4224750,94	Метод спутниковых геодезических измерений (определений)	$Mt = (Mt1 + Mt2) / 2 = (0,1 + 0,1) / 2 = 0,1 \text{ м}$	—
н31У	—	—	430791,31	4224745,45	Метод спутниковых геодезических измерений (определений)	$Mt = (Mt1 + Mt2) / 2 = (0,1 + 0,1) / 2 = 0,1 \text{ м}$	—

## КАРТА-ПЛАН ТЕРРИТОРИИ

Сведения об уточняемых земельных участках, необходимые для исправления реестровых ошибок  
в сведениях о местоположении их границ

н32У	—	—	430798,69	4224731,48	Метод спутниковых геодезических измерений (определений)	$Mt = (Mt1 + Mt2) / 2 = (0,1 + 0,1) / 2 = 0,1 \text{ м}$	—
18	430801,32	4224733,20	—	—	—	—	—
19	430813,74	4224739,85	—	—	—	—	—
20	430802,64	4224760,24	—	—	—	—	—
21	430800,11	4224767,83	—	—	—	—	—
22	430800,30	4224769,51	—	—	—	—	—
23	430799,59	4224770,19	—	—	—	—	—
24	430799,49	4224777,84	—	—	—	—	—
25	430784,01	4224770,65	—	—	—	—	—
26	430785,68	4224764,04	—	—	—	—	—
27	430791,85	4224751,25	—	—	—	—	—
28	430795,02	4224745,21	—	—	—	—	—
29	430793,75	4224744,53	—	—	—	—	—
30	430797,31	4224737,83	—	—	—	—	—
31	430798,52	4224738,48	—	—	—	—	—
н27У	—	—	430810,58	4224738,23	Метод спутниковых геодезических измерений (определений)	$Mt = (Mt1 + Mt2) / 2 = (0,1 + 0,1) / 2 = 0,1 \text{ м}$	—

## 2. Сведения о частях границ уточняемого земельного участка с кадастровым номером 54:07:044120:116

Обозначение части границ		Горизонтальное проложение (S), м	Описание прохождения части границ	Сведения о согласовании местоположения границ(согласовано/спорное)
от т.	до т.			
1	2	3	4	5
н27У	н26У	8,21	—	согласовано
н26У	н25У	14,24	—	согласовано
н25У	н24У	8,67	—	согласовано
н24У	н23У	0,73	—	согласовано
н23У	н22У	1,03	—	согласовано
н22У	н21У	0,88	—	согласовано
н21У	н33У	7,87	—	согласовано
н33У	н34У	13,30	—	согласовано
н34У	н28У	8,81	—	согласовано
н28У	н29У	7,58	—	согласовано

## КАРТА-ПЛАН ТЕРРИТОРИИ

Сведения об уточняемых земельных участках, необходимые для исправления реестровых ошибок  
в сведениях о местоположении их границ

н29У	н30У	5,14	—	согласовано
н30У	н31У	6,21	—	согласовано
н31У	н32У	15,80	—	согласовано
н32У	н27У	13,67	—	согласовано

## 3. Характеристики уточняемого земельного участка с кадастровым номером 54:07:044120:116

№ п/п	Наименование характеристик земельного участка	Значение характеристики
1	2	3
1.	Адрес земельного участка	—
1.1.	Сведения о местоположении земельного участка (при отсутствии адреса) в структурированном в соответствии с федеральной информационной адресной системой виде	Новосибирская область, р-н Искитимский, ст Евсино, ул Кирова, д 5, кв 1
1.2.	Дополнительные сведения о местоположении земельного участка	—
2.	Площадь земельного участка ± величина погрешности определения (вычисления) площади ( $P \pm \Delta P$ ), м <sup>2</sup>	594±9
3.	Формула, примененная для вычисления предельной погрешности определения площади земельного участка, с подставленными значениями и итоговые (вычисленные) значения ( $\Delta P$ ), м <sup>2</sup>	$\Delta P = 3,5 \cdot M_t \cdot \sqrt{P_{\text{док}}} = 3,5 \cdot 0,10 \cdot \sqrt{600} = 9$
4.	Площадь земельного участка согласно сведениям Единого государственного реестра недвижимости ( $P_{\text{кад}}$ ), м <sup>2</sup>	600
5.	Оценка расхождения $P$ и $P_{\text{кад}}$ ( $P - P_{\text{кад}}$ ), м <sup>2</sup>	-6
6.	Предельный минимальный и максимальный размеры земельного участка ( $P_{\text{мин}}$ и $P_{\text{макс}}$ ), м <sup>2</sup>	$P_{\text{мин}}=400, P_{\text{макс}}=1500$
7.	Кадастровый или иной государственный учетный номер (инвентарный) здания, сооружения, объекта незавершенного строительства, расположенного на земельном участке	54:07:044120:82
8.	Вид (виды) разрешенного использования	для ведения личного подсобного хозяйства
8.1.	Дополнительные сведения об использовании земельного участка	—
9.	Сведения о земельных участках (землях общего пользования, территории общего пользования), посредством которых обеспечивается доступ	—
10.	Иные сведения	Местоположение и площадь границ земельного участка уточнено для исправления реестровой ошибки, в соответствии с фактическим местоположением на местности, согласно требованиям статьи 42.8 Федерального закона от 24.07.2007 № 221–ФЗ «О кадастровой деятельности». В результате исправления реестровой ошибки площади земельных участков изменены в пределах 10 % от сведений, содержащихся в ЕГРН или в пределах предельно минимальных размерах, установленных Правилами землепользования и застройки Евсинского сельсовета Искитимского района



## КАРТА-ПЛАН ТЕРРИТОРИИ

Сведения об уточняемых земельных участках, необходимые для исправления реестровых ошибок  
в сведениях о местоположении их границ

1	2	3
		Новосибирской области. В соответствии со статьей 11.9 Земельного кодекса РФ недопустимо появление между земельными участками пересечений (наложений), вклинивания, вкрапливания, изломанности границ, чересполосицы. И в связи с тем, что при образовании земельных участков не подразумевалось образование пересечений (наложений), вклинивания, вкрапливания, изломанности границ, чересполосицы между ними, выявленные нестыковки и наложения можно квалифицировать как реестровые ошибки.

## 4. Пояснения к сведениям об уточняемом земельном участке с кадастровым номером 54:07:044120:116 :

1. —

## 1. Сведения о характерных точках границ уточняемого земельного участка с кадастровым номером 54:07:044120:129

Система координат МСК-субъект 54

Зона № 4

Обозначение характерных точек границ	Координаты, м				Метод определения координат	Формулы, примененные для расчета средней квадратической погрешности определения координат характерных точек границ ( $M_i$ ), с подставленными в такие формулы значениями и итоговые (вычисленные) значения $M_i$ , м	Описание закрепления точки
	содержатся в Едином государственном реестре недвижимости		определены в результате выполнения комплексных кадастровых работ				
	X	Y	X	Y			
1	2	3	4	5	6	7	8
н98У	—	—	430613,84	4224638,28	Метод спутниковых геодезических измерений (определений)	$M_t = (M_{t1} + M_{t2}) / 2 = (0,1 + 0,1) / 2 = 0,1 \text{ м}$	—
н99У	—	—	430610,94	4224644,08	Метод спутниковых геодезических измерений (определений)	$M_t = (M_{t1} + M_{t2}) / 2 = (0,1 + 0,1) / 2 = 0,1 \text{ м}$	—
н93У	—	—	430619,06	4224648,08	Метод спутниковых геодезических измерений (определений)	$M_t = (M_{t1} + M_{t2}) / 2 = (0,1 + 0,1) / 2 = 0,1 \text{ м}$	—
н92У	—	—	430617,98	4224650,26	Метод спутниковых геодезических	$M_t = (M_{t1} + M_{t2}) / 2 = (0,1 + 0,1) / 2 = 0,1 \text{ м}$	—

## КАРТА-ПЛАН ТЕРРИТОРИИ

Сведения об уточняемых земельных участках, необходимые для исправления реестровых ошибок  
в сведениях о местоположении их границ

					измерений (определений)		
н91У	—	—	430617,37	4224649,99	Метод спутниковых геодезических измерений (определений)	$Mt = (Mt1 + Mt2) / 2 = (0,1 + 0,1) / 2 = 0,1 \text{ м}$	—
н90У	—	—	430610,04	4224664,85	Метод спутниковых геодезических измерений (определений)	$Mt = (Mt1 + Mt2) / 2 = (0,1 + 0,1) / 2 = 0,1 \text{ м}$	—
н89У	—	—	430612,99	4224666,65	Метод спутниковых геодезических измерений (определений)	$Mt = (Mt1 + Mt2) / 2 = (0,1 + 0,1) / 2 = 0,1 \text{ м}$	—
н88У	—	—	430606,30	4224680,72	Метод спутниковых геодезических измерений (определений)	$Mt = (Mt1 + Mt2) / 2 = (0,1 + 0,1) / 2 = 0,1 \text{ м}$	—
н274У	—	—	430598,76	4224678,14	Метод спутниковых геодезических измерений (определений)	$Mt = (Mt1 + Mt2) / 2 = (0,1 + 0,1) / 2 = 0,1 \text{ м}$	—
н100У	—	—	430593,11	4224676,24	Метод спутниковых геодезических измерений (определений)	$Mt = (Mt1 + Mt2) / 2 = (0,1 + 0,1) / 2 = 0,1 \text{ м}$	—
н101У	—	—	430577,19	4224667,91	Метод спутниковых геодезических измерений (определений)	$Mt = (Mt1 + Mt2) / 2 = (0,1 + 0,1) / 2 = 0,1 \text{ м}$	—
н102У	—	—	430575,11	4224671,51	Метод спутниковых геодезических измерений (определений)	$Mt = (Mt1 + Mt2) / 2 = (0,1 + 0,1) / 2 = 0,1 \text{ м}$	—
н103У	—	—	430560,09	4224664,42	Метод спутниковых геодезических измерений (определений)	$Mt = (Mt1 + Mt2) / 2 = (0,1 + 0,1) / 2 = 0,1 \text{ м}$	—

## КАРТА-ПЛАН ТЕРРИТОРИИ

Сведения об уточняемых земельных участках, необходимые для исправления реестровых ошибок  
в сведениях о местоположении их границ

н104У	—	—	430571,86	4224646,40	Метод спутниковых геодезических измерений (определений)	$Mt = (Mt1 + Mt2) / 2 = (0,1 + 0,1) / 2 = 0,1 \text{ м}$	—
н105У	—	—	430578,40	4224650,19	Метод спутниковых геодезических измерений (определений)	$Mt = (Mt1 + Mt2) / 2 = (0,1 + 0,1) / 2 = 0,1 \text{ м}$	—
н95У	—	—	430593,27	4224627,31	Метод спутниковых геодезических измерений (определений)	$Mt = (Mt1 + Mt2) / 2 = (0,1 + 0,1) / 2 = 0,1 \text{ м}$	—
н96У	—	—	430606,01	4224633,63	Метод спутниковых геодезических измерений (определений)	$Mt = (Mt1 + Mt2) / 2 = (0,1 + 0,1) / 2 = 0,1 \text{ м}$	—
н97У	—	—	430607,87	4224634,68	Метод спутниковых геодезических измерений (определений)	$Mt = (Mt1 + Mt2) / 2 = (0,1 + 0,1) / 2 = 0,1 \text{ м}$	—
75	430621,34	4224651,26	—	—	—	—	—
80	430617,45	4224658,97	—	—	—	—	—
79	430616,84	4224658,70	—	—	—	—	—
78	430610,53	4224671,74	—	—	—	—	—
77	430612,68	4224673,55	—	—	—	—	—
76	430606,13	4224688,55	—	—	—	—	—
100	430597,20	4224684,77	—	—	—	—	—
99	430584,99	4224678,81	—	—	—	—	—
98	430583,07	4224678,16	—	—	—	—	—
97	430577,08	4224676,12	—	—	—	—	—
96	430574,58	4224680,22	—	—	—	—	—
95	430559,56	4224673,13	—	—	—	—	—
94	430571,13	4224653,58	—	—	—	—	—
93	430578,36	4224655,30	—	—	—	—	—
92	430592,50	4224634,10	—	—	—	—	—
91	430605,48	4224642,34	—	—	—	—	—
90	430607,34	4224643,39	—	—	—	—	—

## КАРТА-ПЛАН ТЕРРИТОРИИ

Сведения об уточняемых земельных участках, необходимые для исправления реестровых ошибок  
в сведениях о местоположении их границ

89	430614,92	4224647,61	—	—	—	—	—
88	430618,78	4224649,97	—	—	—	—	—
н98У	—	—	430613,84	4224638,28	Метод спутниковых геодезических измерений (определений)	$Mt = (Mt1 + Mt2) / 2 = (0,1 + 0,1) / 2 = 0,1 \text{ м}$	—

## 2. Сведения о частях границ уточняемого земельного участка с кадастровым номером 54:07:044120:129

Обозначение части границ		Горизонтальное проложение (S), м	Описание прохождения части границ	Сведения о согласовании местоположения границ(согласовано/спорное)
от т.	до т.			
1	2	3	4	5
н98У	н99У	6,48	—	согласовано
н99У	н93У	9,05	—	согласовано
н93У	н92У	2,43	—	согласовано
н92У	н91У	0,67	—	согласовано
н91У	н90У	16,57	—	согласовано
н90У	н89У	3,46	—	согласовано
н89У	н88У	15,58	—	согласовано
н88У	н274У	7,97	—	согласовано
н274У	н100У	5,96	—	согласовано
н100У	н101У	17,97	—	согласовано
н101У	н102У	4,16	—	согласовано
н102У	н103У	16,61	—	согласовано
н103У	н104У	21,52	—	согласовано
н104У	н105У	7,56	—	согласовано
н105У	н95У	27,29	—	согласовано
н95У	н96У	14,22	—	согласовано
н96У	н97У	2,14	—	согласовано
н97У	н98У	6,97	—	согласовано

## 3. Характеристики уточняемого земельного участка с кадастровым номером 54:07:044120:129

№ п/п	Наименование характеристик земельного участка	Значение характеристики
1	2	3
1.	Адрес земельного участка	—
1.1.	Сведения о местоположении земельного участка (при отсутствии адреса) в структурированном в соответствии с федеральной информационной адресной системой виде	Новосибирская область, р-н Искитимский, ст Евсино, ул Кирова, д 13

## КАРТА-ПЛАН ТЕРРИТОРИИ

Сведения об уточняемых земельных участках, необходимые для исправления реестровых ошибок  
в сведениях о местоположении их границ

1	2	3
1.2.	Дополнительные сведения о местоположении земельного участка	—
2.	Площадь земельного участка $\pm$ величина погрешности определения (вычисления) площади ( $P \pm \Delta P$ ), м <sup>2</sup>	1683 $\pm$ 15
3.	Формула, примененная для вычисления предельной погрешности определения площади земельного участка, с подставленными значениями и итоговые (вычисленные) значения ( $\Delta P$ ), м <sup>2</sup>	$\Delta P = 3,5 \cdot M_t \cdot \sqrt{P_{\text{док}}} = 3,5 \cdot 0,10 \cdot \sqrt{1771} = 15$
4.	Площадь земельного участка согласно сведениям Единого государственного реестра недвижимости ( $P_{\text{кад}}$ ), м <sup>2</sup>	1771
5.	Оценка расхождения $P$ и $P_{\text{кад}}$ ( $P - P_{\text{кад}}$ ), м <sup>2</sup>	-88
6.	Предельный минимальный и максимальный размеры земельного участка ( $P_{\text{мин}}$ и $P_{\text{макс}}$ ), м <sup>2</sup>	$P_{\text{мин}}=400$ , $P_{\text{макс}}=1500$
7.	Кадастровый или иной государственный учетный номер (инвентарный) здания, сооружения, объекта незавершенного строительства, расположенного на земельном участке	54:07:044120:130
8.	Вид (виды) разрешенного использования	Для индивидуального жилищного строительства
8.1.	Дополнительные сведения об использовании земельного участка	—
9.	Сведения о земельных участках (землях общего пользования, территории общего пользования), посредством которых обеспечивается доступ	—
10.	Иные сведения	<p>Местоположение и площадь границ земельного участка уточнено для исправления реестровой ошибки, в соответствии с фактическим местоположением на местности, согласно требованиям статьи 42.8 Федерального закона от 24.07.2007 № 221-ФЗ «О кадастровой деятельности».</p> <p>В результате исправления реестровой ошибки площади земельных участков изменены в пределах 10 % от сведений, содержащихся в ЕГРН или в пределах предельно минимальных размерах, установленных Правилами землепользования и застройки Евсинского сельсовета Искитимского района Новосибирской области.</p> <p>В соответствии со статьей 11.9 Земельного кодекса РФ недопустимо появление между земельными участками пересечений (наложений), вклинивания, вкрапливания, изломанности границ, чересполосицы. И в связи с тем, что при образовании земельных участков не подразумевалось образование пересечений (наложений), вклинивания, вкрапливания, изломанности границ, чересполосицы между ними, выявленные нестыковки и наложения можно квалифицировать как реестровые ошибки.</p>

## 4. Пояснения к сведениям об уточняемом земельном участке с кадастровым номером 54:07:044120:129 :

1.	—
----	---

## КАРТА-ПЛАН ТЕРРИТОРИИ

## Описание местоположения зданий, сооружений, объектов незавершенного строительства на земельном участке

## 1. Сведения о характерных точках контура объекта недвижимости с кадастровым номером 54:07:000000:66

Система координат МСК-субъект 54

Зона № 4

Обозначение характерных точек контура	Содержатся в Едином государственном реестре недвижимости			Определены в ходе выполнения комплексных кадастровых работ			Метод определения координат	Формулы, примененные для расчета средней квадратической погрешности определения координат характерных точек границ ( $M_t$ ), с подставленными в такие формулы значениями и итоговые (вычисленные) значения $M_t$ , м
	Координаты, м		Радиус, м	Координаты, м		Радиус, м		
	X	Y	R	X	Y	R		
1	2	3	4	5	6	7	8	9
н2190	—	—	—	430776,03	4224841,50	—	Метод спутниковых геодезических измерений (определений)	$M_t = (M_{t1} + M_{t2}) / 2 = (0,1 + 0,1) / 2 = 0,1$ м
н2200	—	—	—	430773,27	4224849,59	—	Метод спутниковых геодезических измерений (определений)	$M_t = (M_{t1} + M_{t2}) / 2 = (0,1 + 0,1) / 2 = 0,1$ м
н2210	—	—	—	430764,51	4224846,67	—	Метод спутниковых геодезических измерений (определений)	$M_t = (M_{t1} + M_{t2}) / 2 = (0,1 + 0,1) / 2 = 0,1$ м
н2220	—	—	—	430767,20	4224838,60	—	Метод спутниковых геодезических измерений (определений)	$M_t = (M_{t1} + M_{t2}) / 2 = (0,1 + 0,1) / 2 = 0,1$ м
н2190	—	—	—	430776,03	4224841,50	—	Метод спутниковых геодезических измерений (определений)	$M_t = (M_{t1} + M_{t2}) / 2 = (0,1 + 0,1) / 2 = 0,1$ м

## 2. Сведения о характеристиках объекта недвижимости с кадастровым номером 54:07:000000:66

№ п/п	Наименование характеристики	Значение характеристики
1	2	3

## КАРТА-ПЛАН ТЕРРИТОРИИ

## Описание местоположения зданий, сооружений, объектов незавершенного строительства на земельном участке

1	2	3
1.	Вид объекта недвижимости	здание
2.	Ранее присвоенный государственный учетный номер (инвентарный) здания, сооружения, объекта незавершенного строительства	—
3.	Кадастровый номер земельного участка (земельных участков), в границах которого (которых) расположены здание, сооружение, объект незавершенного строительства	54:07:044120:55
4.	Уникальный учетный номер кадастрового квартала, в границах которого расположены здание, сооружение, объект незавершенного строительства	54:07:044120
5.	Адрес здания, сооружения, объекта незавершенного строительства	—
5.1.	Сведения о местоположении здания, сооружения, объекта незавершенного строительства (при отсутствии адреса) в структурированном в соответствии с федеральной информационной адресной системой виде	Новосибирская обл., Искитимский р-н, ст. Евсино, ул. Сенная, д. 4
5.2.	Дополнительные сведения о местоположении	—
6.	Иные сведения	Местоположение характерных точек границ объекта капитального строительства определено по результатам проведенной геодезической съемки, с учетом их фактического расположения на земельном участке.

## 3. Пояснения к сведениям об объекте недвижимости с кадастровым номером 54:07:000000:66 :

1. —

## 1. Сведения о характерных точках контура объекта недвижимости с кадастровым номером 54:07:044120:58

Система координат МСК-субъект 54							Зона № 4	
Обозначение характерных точек контура	Содержатся в Едином государственном реестре недвижимости			Определены в ходе выполнения комплексных кадастровых работ			Метод определения координат	Формулы, примененные для расчета средней квадратической погрешности определения координат характерных точек границ ( $M_t$ ), с подставленными в такие формулы значениями и итоговые (вычисленные) значения $M_t$ , м
	Координаты, м		Радиус, м	Координаты, м		Радиус, м		
	X	Y	R	X	Y	R		
1	2	3	4	5	6	7	8	9
н330	—	—	—	430644,36	4224660,03	—	Метод спутниковых геодезических измерений (определений)	$M_t = (M_{t1} + M_{t2}) / 2 = (0,1 + 0,1) / 2 = 0,1$ м
н340	—	—	—	430640,57	4224668,10	—	Метод спутниковых геодезических измерений	$M_t = (M_{t1} + M_{t2}) / 2 = (0,1 + 0,1) / 2 = 0,1$ м

## КАРТА-ПЛАН ТЕРРИТОРИИ

## Описание местоположения зданий, сооружений, объектов незавершенного строительства на земельном участке

							(определений)	
н350	—	—	—	430634,71	4224665,57	—	Метод спутниковых геодезических измерений (определений)	$Mt = (Mt1 + Mt2) / 2 = (0,1 + 0,1) / 2 = 0,1 \text{ м}$
н360	—	—	—	430635,56	4224663,67	—	Метод спутниковых геодезических измерений (определений)	$Mt = (Mt1 + Mt2) / 2 = (0,1 + 0,1) / 2 = 0,1 \text{ м}$
н370	—	—	—	430627,96	4224660,09	—	Метод спутниковых геодезических измерений (определений)	$Mt = (Mt1 + Mt2) / 2 = (0,1 + 0,1) / 2 = 0,1 \text{ м}$
н380	—	—	—	430631,28	4224653,55	—	Метод спутниковых геодезических измерений (определений)	$Mt = (Mt1 + Mt2) / 2 = (0,1 + 0,1) / 2 = 0,1 \text{ м}$
н330	—	—	—	430644,36	4224660,03	—	Метод спутниковых геодезических измерений (определений)	$Mt = (Mt1 + Mt2) / 2 = (0,1 + 0,1) / 2 = 0,1 \text{ м}$

## 2. Сведения о характеристиках объекта недвижимости с кадастровым номером 54:07:044120:58

№ п/п	Наименование характеристики	Значение характеристики
1	2	3
1.	Вид объекта недвижимости	здание
2.	Ранее присвоенный государственный учетный номер (инвентарный) здания, сооружения, объекта незавершенного строительства	—
3.	Кадастровый номер земельного участка (земельных участков), в границах которого (которых) расположены здание, сооружение, объект незавершенного строительства	54:07:044120:9
4.	Уникальный учетный номер кадастрового квартала, в границах которого расположены здание, сооружение, объект незавершенного строительства	54:07:044120
5.	Адрес здания, сооружения, объекта незавершенного строительства	—



## КАРТА-ПЛАН ТЕРРИТОРИИ

## Описание местоположения зданий, сооружений, объектов незавершенного строительства на земельном участке

1	2	3
5.1.	Сведения о местоположении здания, сооружения, объекта незавершенного строительства (при отсутствии адреса) в структурированном в соответствии с федеральной информационной адресной системой виде	Новосибирская область, р-н. Искитимский, ст. Евсино, ул. Кирова, д. 11а
5.2.	Дополнительные сведения о местоположении	—
6.	Иные сведения	Местоположение характерных точек границ объекта капитального строительства определено по результатам проведенной геодезической съемки, с учетом их фактического расположения на земельном участке.

## 3. Пояснения к сведениям об объекте недвижимости с кадастровым номером 54:07:044120:58 :

1.	—
----	---

## 1. Сведения о характерных точках контура объекта недвижимости с кадастровым номером 54:07:044120:60

## Система координат МСК-субъект 54

## Зона № 4

Обозначение характерных точек контура	Содержатся в Едином государственном реестре недвижимости			Определены в ходе выполнения комплексных кадастровых работ			Метод определения координат	Формулы, примененные для расчета средней квадратической погрешности определения координат характерных точек границ ( $M_t$ ), с подставленными в такие формулы значениями и итоговые (вычисленные) значения $M_t$ , м
	Координаты, м		Радиус, м	Координаты, м		Радиус, м		
	X	Y	R	X	Y	R		
1	2	3	4	5	6	7	8	9
н1890	—	—	—	430695,04	4224813,47	—	Метод спутниковых геодезических измерений (определений)	$M_t = (M_{t1} + M_{t2}) / 2 = (0,1 + 0,1) / 2 = 0,1$ м
н1900	—	—	—	430703,34	4224817,45	—	Метод спутниковых геодезических измерений (определений)	$M_t = (M_{t1} + M_{t2}) / 2 = (0,1 + 0,1) / 2 = 0,1$ м
н1910	—	—	—	430700,84	4224822,96	—	Метод спутниковых геодезических измерений (определений)	$M_t = (M_{t1} + M_{t2}) / 2 = (0,1 + 0,1) / 2 = 0,1$ м
н1920	—	—	—	430699,07	4224822,12	—	Метод спутниковых геодезических измерений (определений)	$M_t = (M_{t1} + M_{t2}) / 2 = (0,1 + 0,1) / 2 = 0,1$ м

## КАРТА-ПЛАН ТЕРРИТОРИИ

## Описание местоположения зданий, сооружений, объектов незавершенного строительства на земельном участке

						измерений (определений)	
н193О	—	—	—	430696,65	4224827,53	—	Метод спутниковых геодезических измерений (определений) $Mt = (Mt1 + Mt2) / 2 = (0,1 + 0,1) / 2 = 0,1 \text{ м}$
н194О	—	—	—	430690,11	4224824,60	—	Метод спутниковых геодезических измерений (определений) $Mt = (Mt1 + Mt2) / 2 = (0,1 + 0,1) / 2 = 0,1 \text{ м}$
н189О	—	—	—	430695,04	4224813,47	—	Метод спутниковых геодезических измерений (определений) $Mt = (Mt1 + Mt2) / 2 = (0,1 + 0,1) / 2 = 0,1 \text{ м}$

## 2. Сведения о характеристиках объекта недвижимости с кадастровым номером 54:07:044120:60

№ п/п	Наименование характеристики	Значение характеристики
1	2	3
1.	Вид объекта недвижимости	здание
2.	Ранее присвоенный государственный учетный номер (инвентарный) здания, сооружения, объекта незавершенного строительства	—
3.	Кадастровый номер земельного участка (земельных участков), в границах которого (которых) расположены здание, сооружение, объект незавершенного строительства	54:07:044120:28
4.	Уникальный учетный номер кадастрового квартала, в границах которого расположены здание, сооружение, объект незавершенного строительства	54:07:044120
5.	Адрес здания, сооружения, объекта незавершенного строительства	—
5.1.	Сведения о местоположении здания, сооружения, объекта незавершенного строительства (при отсутствии адреса) в структурированном в соответствии с федеральной информационной адресной системой виде	Новосибирская область, р-н. Искитимский, ст. Евсино, ул. Сенная, д. 10
5.2.	Дополнительные сведения о местоположении	—
6.	Иные сведения	Местоположение характерных точек границ объекта капитального строительства определено по результатам проведенной геодезической съемки, с учетом их фактического расположения на земельном участке.

## КАРТА-ПЛАН ТЕРРИТОРИИ

## Описание местоположения зданий, сооружений, объектов незавершенного строительства на земельном участке

3. Пояснения к сведениям об объекте недвижимости с кадастровым номером 54:07:044120:60 :

1. —

1. Сведения о характерных точках контура объекта недвижимости с кадастровым номером 54:07:044120:61

Система координат МСК-субъект 54

Зона № 4

Обозначение характерных точек контура	Содержатся в Едином государственном реестре недвижимости			Определены в ходе выполнения комплексных кадастровых работ			Метод определения координат	Формулы, примененные для расчета средней квадратической погрешности определения координат характерных точек границ (M <sub>t</sub> ), с подставленными в такие формулы значениями и итоговые (вычисленные) значения M <sub>t</sub> , м
	Координаты, м		Радиус, м	Координаты, м		Радиус, м		
	X	Y	R	X	Y	R		
1	2	3	4	5	6	7	8	9
н870	—	—	—	430273,47	4224465,18	—	Метод спутниковых геодезических измерений (определений)	$M_t = (M_{t1} + M_{t2}) / 2 = (0,1 + 0,1) / 2 = 0,1 \text{ м}$
н880	—	—	—	430288,19	4224472,96	—	Метод спутниковых геодезических измерений (определений)	$M_t = (M_{t1} + M_{t2}) / 2 = (0,1 + 0,1) / 2 = 0,1 \text{ м}$
н890	—	—	—	430286,18	4224476,60	—	Метод спутниковых геодезических измерений (определений)	$M_t = (M_{t1} + M_{t2}) / 2 = (0,1 + 0,1) / 2 = 0,1 \text{ м}$
н900	—	—	—	430271,66	4224468,58	—	Метод спутниковых геодезических измерений (определений)	$M_t = (M_{t1} + M_{t2}) / 2 = (0,1 + 0,1) / 2 = 0,1 \text{ м}$
н870	—	—	—	430273,47	4224465,18	—	Метод спутниковых геодезических измерений (определений)	$M_t = (M_{t1} + M_{t2}) / 2 = (0,1 + 0,1) / 2 = 0,1 \text{ м}$

## КАРТА-ПЛАН ТЕРРИТОРИИ

## Описание местоположения зданий, сооружений, объектов незавершенного строительства на земельном участке

## 2. Сведения о характеристиках объекта недвижимости с кадастровым номером 54:07:044120:61

№ п/п	Наименование характеристики	Значение характеристики
1	2	3
1.	Вид объекта недвижимости	здание
2.	Ранее присвоенный государственный учетный номер (инвентарный) здания, сооружения, объекта незавершенного строительства	—
3.	Кадастровый номер земельного участка (земельных участков), в границах которого (которых) расположены здание, сооружение, объект незавершенного строительства	54:07:044120:26, 54:07:044120:18
4.	Уникальный учетный номер кадастрового квартала, в границах которого расположены здание, сооружение, объект незавершенного строительства	54:07:044120
5.	Адрес здания, сооружения, объекта незавершенного строительства	—
5.1.	Сведения о местоположении здания, сооружения, объекта незавершенного строительства (при отсутствии адреса) в структурированном в соответствии с федеральной информационной адресной системой виде	Новосибирская область, р-н. Искитимский, ст. Евсино, ул. Кирова, д. 35
5.2.	Дополнительные сведения о местоположении	—
6.	Иные сведения	Местоположение характерных точек границ объекта капитального строительства определено по результатам проведенной геодезической съемки, с учетом их фактического расположения на земельном участке.

## 3. Пояснения к сведениям об объекте недвижимости с кадастровым номером 54:07:044120:61 :

1.	—
----	---

## 1. Сведения о характерных точках контура объекта недвижимости с кадастровым номером 54:07:044120:63

Система координат МСК-субъект 54							Зона № 4	
Обозначение характерных точек контура	Содержатся в Едином государственном реестре недвижимости			Определены в ходе выполнения комплексных кадастровых работ			Метод определения координат	Формулы, примененные для расчета средней квадратической погрешности определения координат характерных точек границ (M <sub>t</sub> ), с подставленными в такие формулы значениями и итоговые (вычисленные) значения M <sub>t</sub> , м
	Координаты, м		Радиус, м	Координаты, м		Радиус, м		
	X	Y	R	X	Y	R		
1	2	3	4	5	6	7	8	9
н209О	—	—	—	430834,45	4224859,76	—	Метод спутниковых геодезических измерений (определений)	$M_t = (M_{t1} + M_{t2}) / 2 = (0,1 + 0,1) / 2 = 0,1 \text{ м}$
н210О	—	—	—	430832,08	4224867,80	—	Метод	$M_t = (M_{t1} + M_{t2}) / 2 = (0,1 + 0,1) / 2 = 0,1 \text{ м}$

## КАРТА-ПЛАН ТЕРРИТОРИИ

## Описание местоположения зданий, сооружений, объектов незавершенного строительства на земельном участке

							спутниковых геодезических измерений (определений)	
н211О	—	—	—	430824,56	4224865,32	—	Метод спутниковых геодезических измерений (определений)	$Mt = (Mt1 + Mt2) / 2 = (0,1 + 0,1) / 2 = 0,1 \text{ м}$
н212О	—	—	—	430827,20	4224857,39	—	Метод спутниковых геодезических измерений (определений)	$Mt = (Mt1 + Mt2) / 2 = (0,1 + 0,1) / 2 = 0,1 \text{ м}$
н209О	—	—	—	430834,45	4224859,76	—	Метод спутниковых геодезических измерений (определений)	$Mt = (Mt1 + Mt2) / 2 = (0,1 + 0,1) / 2 = 0,1 \text{ м}$

## 2. Сведения о характеристиках объекта недвижимости с кадастровым номером 54:07:044120:63

№ п/п	Наименование характеристики	Значение характеристики
1	2	3
1.	Вид объекта недвижимости	здание
2.	Ранее присвоенный государственный учетный номер (инвентарный) здания, сооружения, объекта незавершенного строительства	—
3.	Кадастровый номер земельного участка (земельных участков), в границах которого (которых) расположены здание, сооружение, объект незавершенного строительства	54:07:044120:1
4.	Уникальный учетный номер кадастрового квартала, в границах которого расположены здание, сооружение, объект незавершенного строительства	54:07:044120
5.	Адрес здания, сооружения, объекта незавершенного строительства	—
5.1.	Сведения о местоположении здания, сооружения, объекта незавершенного строительства (при отсутствии адреса) в структурированном в соответствии с федеральной информационной адресной системой виде	Новосибирская область, р-н. Искитимский, ст. Евсино, ул. Сенная, д. 2а
5.2.	Дополнительные сведения о местоположении	—
6.	Иные сведения	Местоположение характерных точек границ объекта капитального строительства определено по результатам проведенной геодезической съемки, с учетом их фактического расположения на земельном участке.

## КАРТА-ПЛАН ТЕРРИТОРИИ

## Описание местоположения зданий, сооружений, объектов незавершенного строительства на земельном участке

3. Пояснения к сведениям об объекте недвижимости с кадастровым номером 54:07:044120:63 :

1. —

1. Сведения о характерных точках контура объекта недвижимости с кадастровым номером 54:07:044120:64

Система координат МСК-субъект 54

Зона № 4

Обозначение характерных точек контура	Содержатся в Едином государственном реестре недвижимости			Определены в ходе выполнения комплексных кадастровых работ			Метод определения координат	Формулы, примененные для расчета средней квадратической погрешности определения координат характерных точек границ (M <sub>t</sub> ), с подставленными в такие формулы значениями и итоговые (вычисленные) значения M <sub>t</sub> , м
	Координаты, м		Радиус, м	Координаты, м		Радиус, м		
	X	Y	R	X	Y	R		
1	2	3	4	5	6	7	8	9
н1650	—	—	—	430563,05	4224752,86	—	Метод спутниковых геодезических измерений (определений)	$M_t = (M_{t1} + M_{t2}) / 2 = (0,1 + 0,1) / 2 = 0,1 \text{ м}$
н1660	—	—	—	430567,91	4224755,15	—	Метод спутниковых геодезических измерений (определений)	$M_t = (M_{t1} + M_{t2}) / 2 = (0,1 + 0,1) / 2 = 0,1 \text{ м}$
н1670	—	—	—	430566,00	4224759,40	—	Метод спутниковых геодезических измерений (определений)	$M_t = (M_{t1} + M_{t2}) / 2 = (0,1 + 0,1) / 2 = 0,1 \text{ м}$
н1680	—	—	—	430561,02	4224757,11	—	Метод спутниковых геодезических измерений (определений)	$M_t = (M_{t1} + M_{t2}) / 2 = (0,1 + 0,1) / 2 = 0,1 \text{ м}$
н1650	—	—	—	430563,05	4224752,86	—	Метод спутниковых геодезических измерений (определений)	$M_t = (M_{t1} + M_{t2}) / 2 = (0,1 + 0,1) / 2 = 0,1 \text{ м}$

## КАРТА-ПЛАН ТЕРРИТОРИИ

## Описание местоположения зданий, сооружений, объектов незавершенного строительства на земельном участке

## 2. Сведения о характеристиках объекта недвижимости с кадастровым номером 54:07:044120:64

№ п/п	Наименование характеристики	Значение характеристики
1	2	3
1.	Вид объекта недвижимости	здание
2.	Ранее присвоенный государственный учетный номер (инвентарный) здания, сооружения, объекта незавершенного строительства	—
3.	Кадастровый номер земельного участка (земельных участков), в границах которого (которых) расположены здание, сооружение, объект незавершенного строительства	54:07:044120:7
4.	Уникальный учетный номер кадастрового квартала, в границах которого расположены здание, сооружение, объект незавершенного строительства	54:07:044120
5.	Адрес здания, сооружения, объекта незавершенного строительства	—
5.1.	Сведения о местоположении здания, сооружения, объекта незавершенного строительства (при отсутствии адреса) в структурированном в соответствии с федеральной информационной адресной системой виде	Новосибирская область, р-н. Искитимский, ст. Евсино, ул. Сенная, д. 26
5.2.	Дополнительные сведения о местоположении	—
6.	Иные сведения	Местоположение характерных точек границ объекта капитального строительства определено по результатам проведенной геодезической съемки, с учетом их фактического расположения на земельном участке.

## 3. Пояснения к сведениям об объекте недвижимости с кадастровым номером 54:07:044120:64 :

1.	—
----	---

## 1. Сведения о характерных точках контура объекта недвижимости с кадастровым номером 54:07:044120:67

Система координат МСК-субъект 54							Зона № 4	
Обозначение характерных точек контура	Содержатся в Едином государственном реестре недвижимости			Определены в ходе выполнения комплексных кадастровых работ			Метод определения координат	Формулы, примененные для расчета средней квадратической погрешности определения координат характерных точек границ (M <sub>t</sub> ), с подставленными в такие формулы значениями и итоговые (вычисленные) значения M <sub>t</sub> , м
	Координаты, м		Радиус, м	Координаты, м		Радиус, м		
	X	Y	R	X	Y	R		
1	2	3	4	5	6	7	8	9
n151O	—	—	—	430531,87	4224736,00	—	Метод спутниковых геодезических измерений (определений)	$M_t = (M_{t1} + M_{t2}) / 2 = (0,1 + 0,1) / 2 = 0,1 \text{ м}$
n152O	—	—	—	430528,94	4224741,03	—	Метод	$M_t = (M_{t1} + M_{t2}) / 2 = (0,1 + 0,1) / 2 = 0,1 \text{ м}$

## КАРТА-ПЛАН ТЕРРИТОРИИ

## Описание местоположения зданий, сооружений, объектов незавершенного строительства на земельном участке

							спутниковых геодезических измерений (определений)	
н153О	—	—	—	430521,11	4224736,31	—	Метод спутниковых геодезических измерений (определений)	$Mt = (Mt1 + Mt2) / 2 = (0,1 + 0,1) / 2 = 0,1 \text{ м}$
н154О	—	—	—	430524,01	4224731,25	—	Метод спутниковых геодезических измерений (определений)	$Mt = (Mt1 + Mt2) / 2 = (0,1 + 0,1) / 2 = 0,1 \text{ м}$
н151О	—	—	—	430531,87	4224736,00	—	Метод спутниковых геодезических измерений (определений)	$Mt = (Mt1 + Mt2) / 2 = (0,1 + 0,1) / 2 = 0,1 \text{ м}$

## 2. Сведения о характеристиках объекта недвижимости с кадастровым номером 54:07:044120:67

№ п/п	Наименование характеристики	Значение характеристики
1	2	3
1.	Вид объекта недвижимости	здание
2.	Ранее присвоенный государственный учетный номер (инвентарный) здания, сооружения, объекта незавершенного строительства	—
3.	Кадастровый номер земельного участка (земельных участков), в границах которого (которых) расположены здание, сооружение, объект незавершенного строительства	54:07:044120:22
4.	Уникальный учетный номер кадастрового квартала, в границах которого расположены здание, сооружение, объект незавершенного строительства	54:07:044120
5.	Адрес здания, сооружения, объекта незавершенного строительства	—
5.1.	Сведения о местоположении здания, сооружения, объекта незавершенного строительства (при отсутствии адреса) в структурированном в соответствии с федеральной информационной адресной системой виде	Новосибирская область, р-н. Искитимский, ст. Евсино, ул. Сенная, д. 30
5.2.	Дополнительные сведения о местоположении	—
6.	Иные сведения	Местоположение характерных точек границ объекта капитального строительства определено по результатам проведенной геодезической съемки, с учетом их фактического расположения на земельном участке.



## КАРТА-ПЛАН ТЕРРИТОРИИ

## Описание местоположения зданий, сооружений, объектов незавершенного строительства на земельном участке

3. Пояснения к сведениям об объекте недвижимости с кадастровым номером 54:07:044120:67 :

1. —

1. Сведения о характерных точках контура объекта недвижимости с кадастровым номером 54:07:044120:69

Система координат МСК-субъект 54

Зона № 4

Обозначение характерных точек контура	Содержатся в Едином государственном реестре недвижимости			Определены в ходе выполнения комплексных кадастровых работ			Метод определения координат	Формулы, примененные для расчета средней квадратической погрешности определения координат характерных точек границ (M <sub>t</sub> ), с подставленными в такие формулы значениями и итоговые (вычисленные) значения M <sub>t</sub> , м
	Координаты, м		Радиус, м	Координаты, м		Радиус, м		
	X	Y	R	X	Y	R		
1	2	3	4	5	6	7	8	9
н1270	—	—	—	430430,11	4224681,26	—	Метод спутниковых геодезических измерений (определений)	$M_t = (M_{t1} + M_{t2}) / 2 = (0,1 + 0,1) / 2 = 0,1 \text{ м}$
н1280	—	—	—	430425,57	4224688,19	—	Метод спутниковых геодезических измерений (определений)	$M_t = (M_{t1} + M_{t2}) / 2 = (0,1 + 0,1) / 2 = 0,1 \text{ м}$
н1290	—	—	—	430415,77	4224681,94	—	Метод спутниковых геодезических измерений (определений)	$M_t = (M_{t1} + M_{t2}) / 2 = (0,1 + 0,1) / 2 = 0,1 \text{ м}$
н1300	—	—	—	430420,62	4224674,83	—	Метод спутниковых геодезических измерений (определений)	$M_t = (M_{t1} + M_{t2}) / 2 = (0,1 + 0,1) / 2 = 0,1 \text{ м}$
н1270	—	—	—	430430,11	4224681,26	—	Метод спутниковых геодезических измерений (определений)	$M_t = (M_{t1} + M_{t2}) / 2 = (0,1 + 0,1) / 2 = 0,1 \text{ м}$

## КАРТА-ПЛАН ТЕРРИТОРИИ

## Описание местоположения зданий, сооружений, объектов незавершенного строительства на земельном участке

## 2. Сведения о характеристиках объекта недвижимости с кадастровым номером 54:07:044120:69

№ п/п	Наименование характеристики	Значение характеристики
1	2	3
1.	Вид объекта недвижимости	здание
2.	Ранее присвоенный государственный учетный номер (инвентарный) здания, сооружения, объекта незавершенного строительства	—
3.	Кадастровый номер земельного участка (земельных участков), в границах которого (которых) расположены здание, сооружение, объект незавершенного строительства	54:07:044120:37
4.	Уникальный учетный номер кадастрового квартала, в границах которого расположены здание, сооружение, объект незавершенного строительства	54:07:044120
5.	Адрес здания, сооружения, объекта незавершенного строительства	—
5.1.	Сведения о местоположении здания, сооружения, объекта незавершенного строительства (при отсутствии адреса) в структурированном в соответствии с федеральной информационной адресной системой виде	Новосибирская область, р-н. Искитимский, ст. Евсино, ул. Сенная, д. 40
5.2.	Дополнительные сведения о местоположении	—
6.	Иные сведения	Местоположение характерных точек границ объекта капитального строительства определено по результатам проведенной геодезической съемки, с учетом их фактического расположения на земельном участке.

## 3. Пояснения к сведениям об объекте недвижимости с кадастровым номером 54:07:044120:69 :

1.	—
----	---

## 1. Сведения о характерных точках контура объекта недвижимости с кадастровым номером 54:07:044120:70

Система координат МСК-субъект 54							Зона № 4	
Обозначение характерных точек контура	Содержатся в Едином государственном реестре недвижимости			Определены в ходе выполнения комплексных кадастровых работ			Метод определения координат	Формулы, примененные для расчета средней квадратической погрешности определения координат характерных точек границ (M <sub>t</sub> ), с подставленными в такие формулы значениями и итоговые (вычисленные) значения M <sub>t</sub> , м
	Координаты, м		Радиус, м	Координаты, м		Радиус, м		
	X	Y	R	X	Y	R		
1	2	3	4	5	6	7	8	9
n103O	—	—	—	430314,05	4224602,77	—	Метод спутниковых геодезических измерений (определений)	$M_t = (M_{t1} + M_{t2}) / 2 = (0,1 + 0,1) / 2 = 0,1 \text{ м}$
n104O	—	—	—	430320,16	4224607,20	—	Метод	$M_t = (M_{t1} + M_{t2}) / 2 = (0,1 + 0,1) / 2 = 0,1 \text{ м}$

## КАРТА-ПЛАН ТЕРРИТОРИИ

## Описание местоположения зданий, сооружений, объектов незавершенного строительства на земельном участке

							спутниковых геодезических измерений (определений)	
н105О	—	—	—	430314,57	4224614,95	—	Метод спутниковых геодезических измерений (определений)	$Mt = (Mt1 + Mt2) / 2 = (0,1 + 0,1) / 2 = 0,1 \text{ м}$
н106О	—	—	—	430308,25	4224610,36	—	Метод спутниковых геодезических измерений (определений)	$Mt = (Mt1 + Mt2) / 2 = (0,1 + 0,1) / 2 = 0,1 \text{ м}$
н103О	—	—	—	430314,05	4224602,77	—	Метод спутниковых геодезических измерений (определений)	$Mt = (Mt1 + Mt2) / 2 = (0,1 + 0,1) / 2 = 0,1 \text{ м}$

## 2. Сведения о характеристиках объекта недвижимости с кадастровым номером 54:07:044120:70

№ п/п	Наименование характеристики	Значение характеристики
1	2	3
1.	Вид объекта недвижимости	здание
2.	Ранее присвоенный государственный учетный номер (инвентарный) здания, сооружения, объекта незавершенного строительства	—
3.	Кадастровый номер земельного участка (земельных участков), в границах которого (которых) расположены здание, сооружение, объект незавершенного строительства	54:07:044120:42
4.	Уникальный учетный номер кадастрового квартала, в границах которого расположены здание, сооружение, объект незавершенного строительства	54:07:044120
5.	Адрес здания, сооружения, объекта незавершенного строительства	—
5.1.	Сведения о местоположении здания, сооружения, объекта незавершенного строительства (при отсутствии адреса) в структурированном в соответствии с федеральной информационной адресной системой виде	Новосибирская область, р-н. Искитимский, ст. Евсино, ул. Сенная, д. 52
5.2.	Дополнительные сведения о местоположении	—
6.	Иные сведения	Местоположение характерных точек границ объекта капитального строительства определено по результатам проведенной геодезической съемки, с учетом их фактического расположения на земельном участке.

## КАРТА-ПЛАН ТЕРРИТОРИИ

## Описание местоположения зданий, сооружений, объектов незавершенного строительства на земельном участке

3. Пояснения к сведениям об объекте недвижимости с кадастровым номером 54:07:044120:70 :

1. —

1. Сведения о характерных точках контура объекта недвижимости с кадастровым номером 54:07:044120:71

Система координат МСК-субъект 54

Зона № 4

Обозначение характерных точек контура	Содержатся в Едином государственном реестре недвижимости			Определены в ходе выполнения комплексных кадастровых работ			Метод определения координат	Формулы, примененные для расчета средней квадратической погрешности определения координат характерных точек границ (M <sub>t</sub> ), с подставленными в такие формулы значениями и итоговые (вычисленные) значения M <sub>t</sub> , м
	Координаты, м		Радиус, м	Координаты, м		Радиус, м		
	X	Y	R	X	Y	R		
1	2	3	4	5	6	7	8	9
н1110	—	—	—	430353,94	4224632,35	—	Метод спутниковых геодезических измерений (определений)	$M_t = (M_{t1} + M_{t2}) / 2 = (0,1 + 0,1) / 2 = 0,1 \text{ м}$
н1120	—	—	—	430349,30	4224639,13	—	Метод спутниковых геодезических измерений (определений)	$M_t = (M_{t1} + M_{t2}) / 2 = (0,1 + 0,1) / 2 = 0,1 \text{ м}$
н1130	—	—	—	430342,89	4224634,72	—	Метод спутниковых геодезических измерений (определений)	$M_t = (M_{t1} + M_{t2}) / 2 = (0,1 + 0,1) / 2 = 0,1 \text{ м}$
н1140	—	—	—	430347,58	4224627,84	—	Метод спутниковых геодезических измерений (определений)	$M_t = (M_{t1} + M_{t2}) / 2 = (0,1 + 0,1) / 2 = 0,1 \text{ м}$
н1110	—	—	—	430353,94	4224632,35	—	Метод спутниковых геодезических измерений (определений)	$M_t = (M_{t1} + M_{t2}) / 2 = (0,1 + 0,1) / 2 = 0,1 \text{ м}$

## КАРТА-ПЛАН ТЕРРИТОРИИ

## Описание местоположения зданий, сооружений, объектов незавершенного строительства на земельном участке

## 2. Сведения о характеристиках объекта недвижимости с кадастровым номером 54:07:044120:71

№ п/п	Наименование характеристики	Значение характеристики
1	2	3
1.	Вид объекта недвижимости	здание
2.	Ранее присвоенный государственный учетный номер (инвентарный) здания, сооружения, объекта незавершенного строительства	—
3.	Кадастровый номер земельного участка (земельных участков), в границах которого (которых) расположены здание, сооружение, объект незавершенного строительства	54:07:044120:40
4.	Уникальный учетный номер кадастрового квартала, в границах которого расположены здание, сооружение, объект незавершенного строительства	54:07:044120
5.	Адрес здания, сооружения, объекта незавершенного строительства	—
5.1.	Сведения о местоположении здания, сооружения, объекта незавершенного строительства (при отсутствии адреса) в структурированном в соответствии с федеральной информационной адресной системой виде	Новосибирская область, р-н. Искитимский, ст. Евсино, ул. Сенная, д. 48
5.2.	Дополнительные сведения о местоположении	—
6.	Иные сведения	Местоположение характерных точек границ объекта капитального строительства определено по результатам проведенной геодезической съемки, с учетом их фактического расположения на земельном участке.

## 3. Пояснения к сведениям об объекте недвижимости с кадастровым номером 54:07:044120:71 :

1.	—
----	---

## 1. Сведения о характерных точках контура объекта недвижимости с кадастровым номером 54:07:044120:72

Система координат МСК-субъект 54							Зона № 4	
Обозначение характерных точек контура	Содержатся в Едином государственном реестре недвижимости			Определены в ходе выполнения комплексных кадастровых работ			Метод определения координат	Формулы, примененные для расчета средней квадратической погрешности определения координат характерных точек границ (M <sub>t</sub> ), с подставленными в такие формулы значениями и итоговые (вычисленные) значения M <sub>t</sub> , м
	Координаты, м		Радиус, м	Координаты, м		Радиус, м		
	X	Y	R	X	Y	R		
1	2	3	4	5	6	7	8	9
н141О	—	—	—	430486,56	4224712,92	—	Метод спутниковых геодезических измерений (определений)	$M_t = (M_{t1} + M_{t2}) / 2 = (0,1 + 0,1) / 2 = 0,1 \text{ м}$
н142О	—	—	—	430494,68	4224717,09	—	Метод	$M_t = (M_{t1} + M_{t2}) / 2 = (0,1 + 0,1) / 2 = 0,1 \text{ м}$

## КАРТА-ПЛАН ТЕРРИТОРИИ

## Описание местоположения зданий, сооружений, объектов незавершенного строительства на земельном участке

							спутниковых геодезических измерений (определений)	
н143О	—	—	—	430491,41	4224723,60	—	Метод спутниковых геодезических измерений (определений)	$Mt = (Mt1 + Mt2) / 2 = (0,1 + 0,1) / 2 = 0,1 \text{ м}$
н144О	—	—	—	430483,37	4224719,60	—	Метод спутниковых геодезических измерений (определений)	$Mt = (Mt1 + Mt2) / 2 = (0,1 + 0,1) / 2 = 0,1 \text{ м}$
н141О	—	—	—	430486,56	4224712,92	—	Метод спутниковых геодезических измерений (определений)	$Mt = (Mt1 + Mt2) / 2 = (0,1 + 0,1) / 2 = 0,1 \text{ м}$

## 2. Сведения о характеристиках объекта недвижимости с кадастровым номером 54:07:044120:72

№ п/п	Наименование характеристики	Значение характеристики
1	2	3
1.	Вид объекта недвижимости	здание
2.	Ранее присвоенный государственный учетный номер (инвентарный) здания, сооружения, объекта незавершенного строительства	—
3.	Кадастровый номер земельного участка (земельных участков), в границах которого (которых) расположены здание, сооружение, объект незавершенного строительства	54:07:044120:48
4.	Уникальный учетный номер кадастрового квартала, в границах которого расположены здание, сооружение, объект незавершенного строительства	54:07:044120
5.	Адрес здания, сооружения, объекта незавершенного строительства	—
5.1.	Сведения о местоположении здания, сооружения, объекта незавершенного строительства (при отсутствии адреса) в структурированном в соответствии с федеральной информационной адресной системой виде	Новосибирская область, р-н. Искитимский, ст. Евсино, ул. Сенная, д. 34
5.2.	Дополнительные сведения о местоположении	—
6.	Иные сведения	Местоположение характерных точек границ объекта капитального строительства определено по результатам проведенной геодезической съемки, с учетом их фактического расположения на земельном участке.

## КАРТА-ПЛАН ТЕРРИТОРИИ

## Описание местоположения зданий, сооружений, объектов незавершенного строительства на земельном участке

3. Пояснения к сведениям об объекте недвижимости с кадастровым номером 54:07:044120:72 :

1. —

1. Сведения о характерных точках контура объекта недвижимости с кадастровым номером 54:07:044120:73

Система координат МСК-субъект 54

Зона № 4

Обозначение характерных точек контура	Содержатся в Едином государственном реестре недвижимости			Определены в ходе выполнения комплексных кадастровых работ			Метод определения координат	Формулы, примененные для расчета средней квадратической погрешности определения координат характерных точек границ (M <sub>t</sub> ), с подставленными в такие формулы значениями и итоговые (вычисленные) значения M <sub>t</sub> , м
	Координаты, м		Радиус, м	Координаты, м		Радиус, м		
	X	Y	R	X	Y	R		
1	2	3	4	5	6	7	8	9
н1230	—	—	—	430407,41	4224656,82	—	Метод спутниковых геодезических измерений (определений)	$M_t = (M_{t1} + M_{t2}) / 2 = (0,1 + 0,1) / 2 = 0,1 \text{ м}$
н1240	—	—	—	430413,74	4224663,99	—	Метод спутниковых геодезических измерений (определений)	$M_t = (M_{t1} + M_{t2}) / 2 = (0,1 + 0,1) / 2 = 0,1 \text{ м}$
н1250	—	—	—	430403,98	4224672,69	—	Метод спутниковых геодезических измерений (определений)	$M_t = (M_{t1} + M_{t2}) / 2 = (0,1 + 0,1) / 2 = 0,1 \text{ м}$
н1260	—	—	—	430397,60	4224665,12	—	Метод спутниковых геодезических измерений (определений)	$M_t = (M_{t1} + M_{t2}) / 2 = (0,1 + 0,1) / 2 = 0,1 \text{ м}$
н1230	—	—	—	430407,41	4224656,82	—	Метод спутниковых геодезических измерений (определений)	$M_t = (M_{t1} + M_{t2}) / 2 = (0,1 + 0,1) / 2 = 0,1 \text{ м}$

## КАРТА-ПЛАН ТЕРРИТОРИИ

## Описание местоположения зданий, сооружений, объектов незавершенного строительства на земельном участке

## 2. Сведения о характеристиках объекта недвижимости с кадастровым номером 54:07:044120:73

№ п/п	Наименование характеристики	Значение характеристики
1	2	3
1.	Вид объекта недвижимости	здание
2.	Ранее присвоенный государственный учетный номер (инвентарный) здания, сооружения, объекта незавершенного строительства	—
3.	Кадастровый номер земельного участка (земельных участков), в границах которого (которых) расположены здание, сооружение, объект незавершенного строительства	54:07:044120:38
4.	Уникальный учетный номер кадастрового квартала, в границах которого расположены здание, сооружение, объект незавершенного строительства	54:07:044120
5.	Адрес здания, сооружения, объекта незавершенного строительства	—
5.1.	Сведения о местоположении здания, сооружения, объекта незавершенного строительства (при отсутствии адреса) в структурированном в соответствии с федеральной информационной адресной системой виде	Новосибирская область, р-н. Искитимский, ст. Евсино, ул. Сенная, д. 42
5.2.	Дополнительные сведения о местоположении	—
6.	Иные сведения	Местоположение характерных точек границ объекта капитального строительства определено по результатам проведенной геодезической съемки, с учетом их фактического расположения на земельном участке.

## 3. Пояснения к сведениям об объекте недвижимости с кадастровым номером 54:07:044120:73 :

1.	—
----	---

## 1. Сведения о характерных точках контура объекта недвижимости с кадастровым номером 54:07:044120:74

Система координат МСК-субъект 54							Зона № 4	
Обозначение характерных точек контура	Содержатся в Едином государственном реестре недвижимости			Определены в ходе выполнения комплексных кадастровых работ			Метод определения координат	Формулы, примененные для расчета средней квадратической погрешности определения координат характерных точек границ (M <sub>t</sub> ), с подставленными в такие формулы значениями и итоговые (вычисленные) значения M <sub>t</sub> , м
	Координаты, м		Радиус, м	Координаты, м		Радиус, м		
	X	Y	R	X	Y	R		
1	2	3	4	5	6	7	8	9
н1990	—	—	—	430753,68	4224831,09	—	Метод спутниковых геодезических измерений (определений)	$M_t = (M_{t1} + M_{t2}) / 2 = (0,1 + 0,1) / 2 = 0,1 \text{ м}$
н2000	—	—	—	430749,77	4224842,11	—	Метод	$M_t = (M_{t1} + M_{t2}) / 2 = (0,1 + 0,1) / 2 = 0,1 \text{ м}$



## КАРТА-ПЛАН ТЕРРИТОРИИ

## Описание местоположения зданий, сооружений, объектов незавершенного строительства на земельном участке

							спутниковых геодезических измерений (определений)	
н201О	—	—	—	430740,89	4224839,02	—	Метод спутниковых геодезических измерений (определений)	$Mt = (Mt1 + Mt2) / 2 = (0,1 + 0,1) / 2 = 0,1 \text{ м}$
н202О	—	—	—	430744,87	4224827,79	—	Метод спутниковых геодезических измерений (определений)	$Mt = (Mt1 + Mt2) / 2 = (0,1 + 0,1) / 2 = 0,1 \text{ м}$
н199О	—	—	—	430753,68	4224831,09	—	Метод спутниковых геодезических измерений (определений)	$Mt = (Mt1 + Mt2) / 2 = (0,1 + 0,1) / 2 = 0,1 \text{ м}$

## 2. Сведения о характеристиках объекта недвижимости с кадастровым номером 54:07:044120:74

№ п/п	Наименование характеристики	Значение характеристики
1	2	3
1.	Вид объекта недвижимости	здание
2.	Ранее присвоенный государственный учетный номер (инвентарный) здания, сооружения, объекта незавершенного строительства	—
3.	Кадастровый номер земельного участка (земельных участков), в границах которого (которых) расположены здание, сооружение, объект незавершенного строительства	54:07:044120:49
4.	Уникальный учетный номер кадастрового квартала, в границах которого расположены здание, сооружение, объект незавершенного строительства	54:07:044120
5.	Адрес здания, сооружения, объекта незавершенного строительства	—
5.1.	Сведения о местоположении здания, сооружения, объекта незавершенного строительства (при отсутствии адреса) в структурированном в соответствии с федеральной информационной адресной системой виде	Новосибирская область, р-н. Искитимский, ст. Евсино, ул. Сенная, д. 6
5.2.	Дополнительные сведения о местоположении	—
6.	Иные сведения	Местоположение характерных точек границ объекта капитального строительства определено по результатам проведенной геодезической съемки, с учетом их фактического расположения на земельном участке.

## КАРТА-ПЛАН ТЕРРИТОРИИ

## Описание местоположения зданий, сооружений, объектов незавершенного строительства на земельном участке

3. Пояснения к сведениям об объекте недвижимости с кадастровым номером 54:07:044120:74 :

1. —

1. Сведения о характерных точках контура объекта недвижимости с кадастровым номером 54:07:044120:75

Система координат МСК-субъект 54

Зона № 4

Обозначение характерных точек контура	Содержатся в Едином государственном реестре недвижимости			Определены в ходе выполнения комплексных кадастровых работ			Метод определения координат	Формулы, примененные для расчета средней квадратической погрешности определения координат характерных точек границ (M <sub>t</sub> ), с подставленными в такие формулы значениями и итоговые (вычисленные) значения M <sub>t</sub> , м
	Координаты, м		Радиус, м	Координаты, м		Радиус, м		
	X	Y	R	X	Y	R		
1	2	3	4	5	6	7	8	9
н91О	—	—	—	430284,25	4224579,83	—	Метод спутниковых геодезических измерений (определений)	$M_t = (M_{t1} + M_{t2}) / 2 = (0,1 + 0,1) / 2 = 0,1 \text{ м}$
н92О	—	—	—	430277,40	4224584,42	—	Метод спутниковых геодезических измерений (определений)	$M_t = (M_{t1} + M_{t2}) / 2 = (0,1 + 0,1) / 2 = 0,1 \text{ м}$
н93О	—	—	—	430272,02	4224576,29	—	Метод спутниковых геодезических измерений (определений)	$M_t = (M_{t1} + M_{t2}) / 2 = (0,1 + 0,1) / 2 = 0,1 \text{ м}$
н94О	—	—	—	430278,93	4224571,92	—	Метод спутниковых геодезических измерений (определений)	$M_t = (M_{t1} + M_{t2}) / 2 = (0,1 + 0,1) / 2 = 0,1 \text{ м}$
н91О	—	—	—	430284,25	4224579,83	—	Метод спутниковых геодезических измерений (определений)	$M_t = (M_{t1} + M_{t2}) / 2 = (0,1 + 0,1) / 2 = 0,1 \text{ м}$

## КАРТА-ПЛАН ТЕРРИТОРИИ

## Описание местоположения зданий, сооружений, объектов незавершенного строительства на земельном участке

## 2. Сведения о характеристиках объекта недвижимости с кадастровым номером 54:07:044120:75

№ п/п	Наименование характеристики	Значение характеристики
1	2	3
1.	Вид объекта недвижимости	здание
2.	Ранее присвоенный государственный учетный номер (инвентарный) здания, сооружения, объекта незавершенного строительства	—
3.	Кадастровый номер земельного участка (земельных участков), в границах которого (которых) расположены здание, сооружение, объект незавершенного строительства	54:07:044120:44
4.	Уникальный учетный номер кадастрового квартала, в границах которого расположены здание, сооружение, объект незавершенного строительства	54:07:044120
5.	Адрес здания, сооружения, объекта незавершенного строительства	—
5.1.	Сведения о местоположении здания, сооружения, объекта незавершенного строительства (при отсутствии адреса) в структурированном в соответствии с федеральной информационной адресной системой виде	Новосибирская область, р-н. Искитимский, ст. Евсино, ул. Сенная, д. 58
5.2.	Дополнительные сведения о местоположении	—
6.	Иные сведения	Местоположение характерных точек границ объекта капитального строительства определено по результатам проведенной геодезической съемки, с учетом их фактического расположения на земельном участке.

## 3. Пояснения к сведениям об объекте недвижимости с кадастровым номером 54:07:044120:75 :

1.	—
----	---

## 1. Сведения о характерных точках контура объекта недвижимости с кадастровым номером 54:07:044120:76

Система координат МСК-субъект 54							Зона № 4	
Обозначение характерных точек контура	Содержатся в Едином государственном реестре недвижимости			Определены в ходе выполнения комплексных кадастровых работ			Метод определения координат	Формулы, примененные для расчета средней квадратической погрешности определения координат характерных точек границ (M <sub>t</sub> ), с подставленными в такие формулы значениями и итоговые (вычисленные) значения M <sub>t</sub> , м
	Координаты, м		Радиус, м	Координаты, м		Радиус, м		
	X	Y	R	X	Y	R		
1	2	3	4	5	6	7	8	9
n137O	—	—	—	430469,84	4224702,62	—	Метод спутниковых геодезических измерений (определений)	$M_t = (M_{t1} + M_{t2}) / 2 = (0,1 + 0,1) / 2 = 0,1 \text{ м}$
n138O	—	—	—	430465,63	4224710,34	—	Метод	$M_t = (M_{t1} + M_{t2}) / 2 = (0,1 + 0,1) / 2 = 0,1 \text{ м}$

## КАРТА-ПЛАН ТЕРРИТОРИИ

## Описание местоположения зданий, сооружений, объектов незавершенного строительства на земельном участке

							спутниковых геодезических измерений (определений)	
н1390	—	—	—	430459,88	4224707,23	—	Метод спутниковых геодезических измерений (определений)	$Mt = (Mt1 + Mt2) / 2 = (0,1 + 0,1) / 2 = 0,1 \text{ м}$
н1400	—	—	—	430464,15	4224699,53	—	Метод спутниковых геодезических измерений (определений)	$Mt = (Mt1 + Mt2) / 2 = (0,1 + 0,1) / 2 = 0,1 \text{ м}$
н1370	—	—	—	430469,84	4224702,62	—	Метод спутниковых геодезических измерений (определений)	$Mt = (Mt1 + Mt2) / 2 = (0,1 + 0,1) / 2 = 0,1 \text{ м}$

## 2. Сведения о характеристиках объекта недвижимости с кадастровым номером 54:07:044120:76

№ п/п	Наименование характеристики	Значение характеристики
1	2	3
1.	Вид объекта недвижимости	здание
2.	Ранее присвоенный государственный учетный номер (инвентарный) здания, сооружения, объекта незавершенного строительства	—
3.	Кадастровый номер земельного участка (земельных участков), в границах которого (которых) расположены здание, сооружение, объект незавершенного строительства	54:07:044120:35
4.	Уникальный учетный номер кадастрового квартала, в границах которого расположены здание, сооружение, объект незавершенного строительства	54:07:044120
5.	Адрес здания, сооружения, объекта незавершенного строительства	—
5.1.	Сведения о местоположении здания, сооружения, объекта незавершенного строительства (при отсутствии адреса) в структурированном в соответствии с федеральной информационной адресной системой виде	Новосибирская область, р-н. Искитимский, ст. Евсино, ул. Сенная, д. 36
5.2.	Дополнительные сведения о местоположении	—
6.	Иные сведения	Местоположение характерных точек границ объекта капитального строительства определено по результатам проведенной геодезической съемки, с учетом их фактического расположения на земельном участке.

## КАРТА-ПЛАН ТЕРРИТОРИИ

## Описание местоположения зданий, сооружений, объектов незавершенного строительства на земельном участке

3. Пояснения к сведениям об объекте недвижимости с кадастровым номером 54:07:044120:76 :

1. —

1. Сведения о характерных точках контура объекта недвижимости с кадастровым номером 54:07:044120:77

Система координат МСК-субъект 54

Зона № 4

Обозначение характерных точек контура	Содержатся в Едином государственном реестре недвижимости			Определены в ходе выполнения комплексных кадастровых работ			Метод определения координат	Формулы, примененные для расчета средней квадратической погрешности определения координат характерных точек границ (M <sub>t</sub> ), с подставленными в такие формулы значениями и итоговые (вычисленные) значения M <sub>t</sub> , м
	Координаты, м		Радиус, м	Координаты, м		Радиус, м		
	X	Y	R	X	Y	R		
1	2	3	4	5	6	7	8	9
н1150	—	—	—	430366,67	4224644,61	—	Метод спутниковых геодезических измерений (определений)	$M_t = (M_{t1} + M_{t2}) / 2 = (0,1 + 0,1) / 2 = 0,1 \text{ м}$
н1160	—	—	—	430362,77	4224649,62	—	Метод спутниковых геодезических измерений (определений)	$M_t = (M_{t1} + M_{t2}) / 2 = (0,1 + 0,1) / 2 = 0,1 \text{ м}$
н1170	—	—	—	430355,81	4224644,40	—	Метод спутниковых геодезических измерений (определений)	$M_t = (M_{t1} + M_{t2}) / 2 = (0,1 + 0,1) / 2 = 0,1 \text{ м}$
н1180	—	—	—	430359,74	4224639,23	—	Метод спутниковых геодезических измерений (определений)	$M_t = (M_{t1} + M_{t2}) / 2 = (0,1 + 0,1) / 2 = 0,1 \text{ м}$
н1150	—	—	—	430366,67	4224644,61	—	Метод спутниковых геодезических измерений (определений)	$M_t = (M_{t1} + M_{t2}) / 2 = (0,1 + 0,1) / 2 = 0,1 \text{ м}$

## КАРТА-ПЛАН ТЕРРИТОРИИ

## Описание местоположения зданий, сооружений, объектов незавершенного строительства на земельном участке

## 2. Сведения о характеристиках объекта недвижимости с кадастровым номером 54:07:044120:77

№ п/п	Наименование характеристики	Значение характеристики
1	2	3
1.	Вид объекта недвижимости	здание
2.	Ранее присвоенный государственный учетный номер (инвентарный) здания, сооружения, объекта незавершенного строительства	—
3.	Кадастровый номер земельного участка (земельных участков), в границах которого (которых) расположены здание, сооружение, объект незавершенного строительства	54:07:044120:39
4.	Уникальный учетный номер кадастрового квартала, в границах которого расположены здание, сооружение, объект незавершенного строительства	54:07:044120
5.	Адрес здания, сооружения, объекта незавершенного строительства	—
5.1.	Сведения о местоположении здания, сооружения, объекта незавершенного строительства (при отсутствии адреса) в структурированном в соответствии с федеральной информационной адресной системой виде	Новосибирская область, р-н. Искитимский, ст. Евсино, ул. Сенная, д. 46
5.2.	Дополнительные сведения о местоположении	—
6.	Иные сведения	Местоположение характерных точек границ объекта капитального строительства определено по результатам проведенной геодезической съемки, с учетом их фактического расположения на земельном участке.

## 3. Пояснения к сведениям об объекте недвижимости с кадастровым номером 54:07:044120:77 :

1.	—
----	---

## 1. Сведения о характерных точках контура объекта недвижимости с кадастровым номером 54:07:044120:78

Система координат МСК-субъект 54							Зона № 4	
Обозначение характерных точек контура	Содержатся в Едином государственном реестре недвижимости			Определены в ходе выполнения комплексных кадастровых работ			Метод определения координат	Формулы, примененные для расчета средней квадратической погрешности определения координат характерных точек границ (M <sub>t</sub> ), с подставленными в такие формулы значениями и итоговые (вычисленные) значения M <sub>t</sub> , м
	Координаты, м		Радиус, м	Координаты, м		Радиус, м		
	X	Y	R	X	Y	R		
1	2	3	4	5	6	7	8	9
н51О	—	—	—	430482,79	4224575,90	—	Метод спутниковых геодезических измерений (определений)	$M_t = (M_{t1} + M_{t2}) / 2 = (0,1 + 0,1) / 2 = 0,1 \text{ м}$
н52О	—	—	—	430479,10	4224583,18	—	Метод	$M_t = (M_{t1} + M_{t2}) / 2 = (0,1 + 0,1) / 2 = 0,1 \text{ м}$

## КАРТА-ПЛАН ТЕРРИТОРИИ

## Описание местоположения зданий, сооружений, объектов незавершенного строительства на земельном участке

							спутниковых геодезических измерений (определений)	
н530	—	—	—	430471,06	4224578,77	—	Метод спутниковых геодезических измерений (определений)	$Mt = (Mt1 + Mt2) / 2 = (0,1 + 0,1) / 2 = 0,1 \text{ м}$
н540	—	—	—	430474,75	4224571,60	—	Метод спутниковых геодезических измерений (определений)	$Mt = (Mt1 + Mt2) / 2 = (0,1 + 0,1) / 2 = 0,1 \text{ м}$
н510	—	—	—	430482,79	4224575,90	—	Метод спутниковых геодезических измерений (определений)	$Mt = (Mt1 + Mt2) / 2 = (0,1 + 0,1) / 2 = 0,1 \text{ м}$

## 2. Сведения о характеристиках объекта недвижимости с кадастровым номером 54:07:044120:78

№ п/п	Наименование характеристики	Значение характеристики
1	2	3
1.	Вид объекта недвижимости	здание
2.	Ранее присвоенный государственный учетный номер (инвентарный) здания, сооружения, объекта незавершенного строительства	—
3.	Кадастровый номер земельного участка (земельных участков), в границах которого (которых) расположены здание, сооружение, объект незавершенного строительства	54:07:044120:25
4.	Уникальный учетный номер кадастрового квартала, в границах которого расположены здание, сооружение, объект незавершенного строительства	54:07:044120
5.	Адрес здания, сооружения, объекта незавершенного строительства	—
5.1.	Сведения о местоположении здания, сооружения, объекта незавершенного строительства (при отсутствии адреса) в структурированном в соответствии с федеральной информационной адресной системой виде	Новосибирская область, р-н. Искитимский, ст. Евсино, ул. Кирова, д. 21
5.2.	Дополнительные сведения о местоположении	—
6.	Иные сведения	Местоположение характерных точек границ объекта капитального строительства определено по результатам проведенной геодезической съемки, с учетом их фактического расположения на земельном участке.

## КАРТА-ПЛАН ТЕРРИТОРИИ

## Описание местоположения зданий, сооружений, объектов незавершенного строительства на земельном участке

3. Пояснения к сведениям об объекте недвижимости с кадастровым номером 54:07:044120:78 :

1. —

1. Сведения о характерных точках контура объекта недвижимости с кадастровым номером 54:07:044120:79

Система координат МСК-субъект 54

Зона № 4

Обозначение характерных точек контура	Содержатся в Едином государственном реестре недвижимости			Определены в ходе выполнения комплексных кадастровых работ			Метод определения координат	Формулы, примененные для расчета средней квадратической погрешности определения координат характерных точек границ (M <sub>t</sub> ), с подставленными в такие формулы значениями и итоговые (вычисленные) значения M <sub>t</sub> , м
	Координаты, м		Радиус, м	Координаты, м		Радиус, м		
	X	Y	R	X	Y	R		
1	2	3	4	5	6	7	8	9
н1690	—	—	—	430581,06	4224758,53	—	Метод спутниковых геодезических измерений (определений)	$M_t = (M_{t1} + M_{t2}) / 2 = (0,1 + 0,1) / 2 = 0,1 \text{ м}$
н1700	—	—	—	430575,41	4224768,07	—	Метод спутниковых геодезических измерений (определений)	$M_t = (M_{t1} + M_{t2}) / 2 = (0,1 + 0,1) / 2 = 0,1 \text{ м}$
н1710	—	—	—	430568,82	4224764,38	—	Метод спутниковых геодезических измерений (определений)	$M_t = (M_{t1} + M_{t2}) / 2 = (0,1 + 0,1) / 2 = 0,1 \text{ м}$
н1720	—	—	—	430574,65	4224754,75	—	Метод спутниковых геодезических измерений (определений)	$M_t = (M_{t1} + M_{t2}) / 2 = (0,1 + 0,1) / 2 = 0,1 \text{ м}$
н1690	—	—	—	430581,06	4224758,53	—	Метод спутниковых геодезических измерений (определений)	$M_t = (M_{t1} + M_{t2}) / 2 = (0,1 + 0,1) / 2 = 0,1 \text{ м}$



## КАРТА-ПЛАН ТЕРРИТОРИИ

## Описание местоположения зданий, сооружений, объектов незавершенного строительства на земельном участке

## 2. Сведения о характеристиках объекта недвижимости с кадастровым номером 54:07:044120:79

№ п/п	Наименование характеристики	Значение характеристики
1	2	3
1.	Вид объекта недвижимости	здание
2.	Ранее присвоенный государственный учетный номер (инвентарный) здания, сооружения, объекта незавершенного строительства	—
3.	Кадастровый номер земельного участка (земельных участков), в границах которого (которых) расположены здание, сооружение, объект незавершенного строительства	54:07:044120:5
4.	Уникальный учетный номер кадастрового квартала, в границах которого расположены здание, сооружение, объект незавершенного строительства	54:07:044120
5.	Адрес здания, сооружения, объекта незавершенного строительства	—
5.1.	Сведения о местоположении здания, сооружения, объекта незавершенного строительства (при отсутствии адреса) в структурированном в соответствии с федеральной информационной адресной системой виде	Новосибирская область, р-н. Искитимский, ст. Евсино, ул. Сенная, д. 24
5.2.	Дополнительные сведения о местоположении	—
6.	Иные сведения	Местоположение характерных точек границ объекта капитального строительства определено по результатам проведенной геодезической съемки, с учетом их фактического расположения на земельном участке.

## 3. Пояснения к сведениям об объекте недвижимости с кадастровым номером 54:07:044120:79 :

1.	—
----	---

## 1. Сведения о характерных точках контура объекта недвижимости с кадастровым номером 54:07:044120:80

Система координат МСК-субъект 54							Зона № 4	
Обозначение характерных точек контура	Содержатся в Едином государственном реестре недвижимости			Определены в ходе выполнения комплексных кадастровых работ			Метод определения координат	Формулы, примененные для расчета средней квадратической погрешности определения координат характерных точек границ (M <sub>t</sub> ), с подставленными в такие формулы значениями и итоговые (вычисленные) значения M <sub>t</sub> , м
	Координаты, м		Радиус, м	Координаты, м		Радиус, м		
	X	Y	R	X	Y	R		
1	2	3	4	5	6	7	8	9
n107O	—	—	—	430339,70	4224619,59	—	Метод спутниковых геодезических измерений (определений)	$M_t = (M_{t1} + M_{t2}) / 2 = (0,1 + 0,1) / 2 = 0,1 \text{ м}$
n108O	—	—	—	430333,00	4224628,71	—	Метод	$M_t = (M_{t1} + M_{t2}) / 2 = (0,1 + 0,1) / 2 = 0,1 \text{ м}$

## КАРТА-ПЛАН ТЕРРИТОРИИ

## Описание местоположения зданий, сооружений, объектов незавершенного строительства на земельном участке

							спутниковых геодезических измерений (определений)	
н109О	—	—	—	430325,75	4224623,38	—	Метод спутниковых геодезических измерений (определений)	$Mt = (Mt1 + Mt2) / 2 = (0,1 + 0,1) / 2 = 0,1 \text{ м}$
н110О	—	—	—	430332,42	4224614,24	—	Метод спутниковых геодезических измерений (определений)	$Mt = (Mt1 + Mt2) / 2 = (0,1 + 0,1) / 2 = 0,1 \text{ м}$
н107О	—	—	—	430339,70	4224619,59	—	Метод спутниковых геодезических измерений (определений)	$Mt = (Mt1 + Mt2) / 2 = (0,1 + 0,1) / 2 = 0,1 \text{ м}$

## 2. Сведения о характеристиках объекта недвижимости с кадастровым номером 54:07:044120:80

№ п/п	Наименование характеристики	Значение характеристики
1	2	3
1.	Вид объекта недвижимости	здание
2.	Ранее присвоенный государственный учетный номер (инвентарный) здания, сооружения, объекта незавершенного строительства	—
3.	Кадастровый номер земельного участка (земельных участков), в границах которого (которых) расположены здание, сооружение, объект незавершенного строительства	54:07:044120:41
4.	Уникальный учетный номер кадастрового квартала, в границах которого расположены здание, сооружение, объект незавершенного строительства	54:07:044120
5.	Адрес здания, сооружения, объекта незавершенного строительства	—
5.1.	Сведения о местоположении здания, сооружения, объекта незавершенного строительства (при отсутствии адреса) в структурированном в соответствии с федеральной информационной адресной системой виде	Новосибирская область, р-н. Искитимский, ст. Евсино, ул. Сенная, д. 50
5.2.	Дополнительные сведения о местоположении	—
6.	Иные сведения	Местоположение характерных точек границ объекта капитального строительства определено по результатам проведенной геодезической съемки, с учетом их фактического расположения на земельном участке.

## КАРТА-ПЛАН ТЕРРИТОРИИ

## Описание местоположения зданий, сооружений, объектов незавершенного строительства на земельном участке

3. Пояснения к сведениям об объекте недвижимости с кадастровым номером 54:07:044120:80 :

1. —

1. Сведения о характерных точках контура объекта недвижимости с кадастровым номером 54:07:044120:81

Система координат МСК-субъект 54

Зона № 4

Обозначение характерных точек контура	Содержатся в Едином государственном реестре недвижимости			Определены в ходе выполнения комплексных кадастровых работ			Метод определения координат	Формулы, примененные для расчета средней квадратической погрешности определения координат характерных точек границ (M <sub>t</sub> ), с подставленными в такие формулы значениями и итоговые (вычисленные) значения M <sub>t</sub> , м
	Координаты, м		Радиус, м	Координаты, м		Радиус, м		
	X	Y	R	X	Y	R		
1	2	3	4	5	6	7	8	9
н430	—	—	—	430567,64	4224621,17	—	Метод спутниковых геодезических измерений (определений)	$M_t = (M_{t1} + M_{t2}) / 2 = (0,1 + 0,1) / 2 = 0,1 \text{ м}$
н440	—	—	—	430564,02	4224628,18	—	Метод спутниковых геодезических измерений (определений)	$M_t = (M_{t1} + M_{t2}) / 2 = (0,1 + 0,1) / 2 = 0,1 \text{ м}$
н450	—	—	—	430557,67	4224624,78	—	Метод спутниковых геодезических измерений (определений)	$M_t = (M_{t1} + M_{t2}) / 2 = (0,1 + 0,1) / 2 = 0,1 \text{ м}$
н460	—	—	—	430561,28	4224617,87	—	Метод спутниковых геодезических измерений (определений)	$M_t = (M_{t1} + M_{t2}) / 2 = (0,1 + 0,1) / 2 = 0,1 \text{ м}$
н430	—	—	—	430567,64	4224621,17	—	Метод спутниковых геодезических измерений (определений)	$M_t = (M_{t1} + M_{t2}) / 2 = (0,1 + 0,1) / 2 = 0,1 \text{ м}$

## КАРТА-ПЛАН ТЕРРИТОРИИ

## Описание местоположения зданий, сооружений, объектов незавершенного строительства на земельном участке

## 2. Сведения о характеристиках объекта недвижимости с кадастровым номером 54:07:044120:81

№ п/п	Наименование характеристики	Значение характеристики
1	2	3
1.	Вид объекта недвижимости	здание
2.	Ранее присвоенный государственный учетный номер (инвентарный) здания, сооружения, объекта незавершенного строительства	—
3.	Кадастровый номер земельного участка (земельных участков), в границах которого (которых) расположены здание, сооружение, объект незавершенного строительства	54:07:044120:10
4.	Уникальный учетный номер кадастрового квартала, в границах которого расположены здание, сооружение, объект незавершенного строительства	54:07:044120
5.	Адрес здания, сооружения, объекта незавершенного строительства	Новосибирская обл., Искитимский р-н, ст. Евсино, ул. Кирова, д. 15
5.1.	Сведения о местоположении здания, сооружения, объекта незавершенного строительства (при отсутствии адреса) в структурированном в соответствии с федеральной информационной адресной системой виде	—
5.2.	Дополнительные сведения о местоположении	—
6.	Иные сведения	Местоположение характерных точек границ объекта капитального строительства определено по результатам проведенной геодезической съемки, с учетом их фактического расположения на земельном участке.

## 3. Пояснения к сведениям об объекте недвижимости с кадастровым номером 54:07:044120:81 :

1.	—
----	---

## 1. Сведения о характерных точках контура объекта недвижимости с кадастровым номером 54:07:044120:82

Система координат МСК-субъект 54							Зона № 4	
Обозначение характерных точек контура	Содержатся в Едином государственном реестре недвижимости			Определены в ходе выполнения комплексных кадастровых работ			Метод определения координат	Формулы, примененные для расчета средней квадратической погрешности определения координат характерных точек границ (M <sub>t</sub> ), с подставленными в такие формулы значениями и итоговые (вычисленные) значения M <sub>t</sub> , м
	Координаты, м		Радиус, м	Координаты, м		Радиус, м		
	X	Y	R	X	Y	R		
1	2	3	4	5	6	7	8	9
н9О	—	—	—	430801,37	4224739,66	—	Метод спутниковых геодезических измерений (определений)	$M_t = (M_{t1} + M_{t2}) / 2 = (0,1 + 0,1) / 2 = 0,1 \text{ м}$
н10О	—	—	—	430797,78	4224746,72	—	Метод	$M_t = (M_{t1} + M_{t2}) / 2 = (0,1 + 0,1) / 2 = 0,1 \text{ м}$

## КАРТА-ПЛАН ТЕРРИТОРИИ

## Описание местоположения зданий, сооружений, объектов незавершенного строительства на земельном участке

							спутниковых геодезических измерений (определений)	
н110	—	—	—	430783,84	4224739,71	—	Метод спутниковых геодезических измерений (определений)	$Mt = (Mt1 + Mt2) / 2 = (0,1 + 0,1) / 2 = 0,1 \text{ м}$
н120	—	—	—	430787,63	4224732,33	—	Метод спутниковых геодезических измерений (определений)	$Mt = (Mt1 + Mt2) / 2 = (0,1 + 0,1) / 2 = 0,1 \text{ м}$
н90	—	—	—	430801,37	4224739,66	—	Метод спутниковых геодезических измерений (определений)	$Mt = (Mt1 + Mt2) / 2 = (0,1 + 0,1) / 2 = 0,1 \text{ м}$

## 2. Сведения о характеристиках объекта недвижимости с кадастровым номером 54:07:044120:82

№ п/п	Наименование характеристики	Значение характеристики
1	2	3
1.	Вид объекта недвижимости	здание
2.	Ранее присвоенный государственный учетный номер (инвентарный) здания, сооружения, объекта незавершенного строительства	—
3.	Кадастровый номер земельного участка (земельных участков), в границах которого (которых) расположены здание, сооружение, объект незавершенного строительства	54:07:044120:116, 54:07:044120:46
4.	Уникальный учетный номер кадастрового квартала, в границах которого расположены здание, сооружение, объект незавершенного строительства	54:07:044120
5.	Адрес здания, сооружения, объекта незавершенного строительства	—
5.1.	Сведения о местоположении здания, сооружения, объекта незавершенного строительства (при отсутствии адреса) в структурированном в соответствии с федеральной информационной адресной системой виде	Новосибирская область, р-н. Искитимский, ст. Евсино, ул. Кирова, д. 5
5.2.	Дополнительные сведения о местоположении	—
6.	Иные сведения	Местоположение характерных точек границ объекта капитального строительства определено по результатам проведенной геодезической съемки, с учетом их фактического расположения на земельном участке.

## КАРТА-ПЛАН ТЕРРИТОРИИ

## Описание местоположения зданий, сооружений, объектов незавершенного строительства на земельном участке

3. Пояснения к сведениям об объекте недвижимости с кадастровым номером 54:07:044120:82 :

1. —

1. Сведения о характерных точках контура объекта недвижимости с кадастровым номером 54:07:044120:83

Система координат МСК-субъект 54

Зона № 4

Обозначение характерных точек контура	Содержатся в Едином государственном реестре недвижимости			Определены в ходе выполнения комплексных кадастровых работ			Метод определения координат	Формулы, примененные для расчета средней квадратической погрешности определения координат характерных точек границ (M <sub>t</sub> ), с подставленными в такие формулы значениями и итоговые (вычисленные) значения M <sub>t</sub> , м
	Координаты, м		Радиус, м	Координаты, м		Радиус, м		
	X	Y	R	X	Y	R		
1	2	3	4	5	6	7	8	9
н1850	—	—	—	430687,21	4224802,50	—	Метод спутниковых геодезических измерений (определений)	$M_t = (M_{t1} + M_{t2}) / 2 = (0,1 + 0,1) / 2 = 0,1 \text{ м}$
н1860	—	—	—	430684,83	4224809,02	—	Метод спутниковых геодезических измерений (определений)	$M_t = (M_{t1} + M_{t2}) / 2 = (0,1 + 0,1) / 2 = 0,1 \text{ м}$
н1870	—	—	—	430674,79	4224805,27	—	Метод спутниковых геодезических измерений (определений)	$M_t = (M_{t1} + M_{t2}) / 2 = (0,1 + 0,1) / 2 = 0,1 \text{ м}$
н1880	—	—	—	430677,11	4224798,92	—	Метод спутниковых геодезических измерений (определений)	$M_t = (M_{t1} + M_{t2}) / 2 = (0,1 + 0,1) / 2 = 0,1 \text{ м}$
н1850	—	—	—	430687,21	4224802,50	—	Метод спутниковых геодезических измерений (определений)	$M_t = (M_{t1} + M_{t2}) / 2 = (0,1 + 0,1) / 2 = 0,1 \text{ м}$

## КАРТА-ПЛАН ТЕРРИТОРИИ

## Описание местоположения зданий, сооружений, объектов незавершенного строительства на земельном участке

## 2. Сведения о характеристиках объекта недвижимости с кадастровым номером 54:07:044120:83

№ п/п	Наименование характеристики	Значение характеристики
1	2	3
1.	Вид объекта недвижимости	здание
2.	Ранее присвоенный государственный учетный номер (инвентарный) здания, сооружения, объекта незавершенного строительства	—
3.	Кадастровый номер земельного участка (земельных участков), в границах которого (которых) расположены здание, сооружение, объект незавершенного строительства	54:07:044120:27
4.	Уникальный учетный номер кадастрового квартала, в границах которого расположены здание, сооружение, объект незавершенного строительства	54:07:044120
5.	Адрес здания, сооружения, объекта незавершенного строительства	—
5.1.	Сведения о местоположении здания, сооружения, объекта незавершенного строительства (при отсутствии адреса) в структурированном в соответствии с федеральной информационной адресной системой виде	Новосибирская область, р-н. Искитимский, ст. Евсино, ул. Сенная, д. 12
5.2.	Дополнительные сведения о местоположении	—
6.	Иные сведения	Местоположение характерных точек границ объекта капитального строительства определено по результатам проведенной геодезической съемки, с учетом их фактического расположения на земельном участке.

## 3. Пояснения к сведениям об объекте недвижимости с кадастровым номером 54:07:044120:83 :

1.	—
----	---

## 1. Сведения о характерных точках контура объекта недвижимости с кадастровым номером 54:07:044120:84

Система координат МСК-субъект 54							Зона № 4	
Обозначение характерных точек контура	Содержатся в Едином государственном реестре недвижимости			Определены в ходе выполнения комплексных кадастровых работ			Метод определения координат	Формулы, примененные для расчета средней квадратической погрешности определения координат характерных точек границ (M <sub>t</sub> ), с подставленными в такие формулы значениями и итоговые (вычисленные) значения M <sub>t</sub> , м
	Координаты, м		Радиус, м	Координаты, м		Радиус, м		
	X	Y	R	X	Y	R		
1	2	3	4	5	6	7	8	9
н550	—	—	—	430459,01	4224564,56	—	Метод спутниковых геодезических измерений (определений)	$M_t = (M_{t1} + M_{t2}) / 2 = (0,1 + 0,1) / 2 = 0,1 \text{ м}$
н560	—	—	—	430456,00	4224570,89	—	Метод	$M_t = (M_{t1} + M_{t2}) / 2 = (0,1 + 0,1) / 2 = 0,1 \text{ м}$

## КАРТА-ПЛАН ТЕРРИТОРИИ

## Описание местоположения зданий, сооружений, объектов незавершенного строительства на земельном участке

							спутниковых геодезических измерений (определений)	
н570	—	—	—	430445,16	4224565,59	—	Метод спутниковых геодезических измерений (определений)	$Mt = (Mt1 + Mt2) / 2 = (0,1 + 0,1) / 2 = 0,1 \text{ м}$
н580	—	—	—	430448,41	4224559,34	—	Метод спутниковых геодезических измерений (определений)	$Mt = (Mt1 + Mt2) / 2 = (0,1 + 0,1) / 2 = 0,1 \text{ м}$
н550	—	—	—	430459,01	4224564,56	—	Метод спутниковых геодезических измерений (определений)	$Mt = (Mt1 + Mt2) / 2 = (0,1 + 0,1) / 2 = 0,1 \text{ м}$

## 2. Сведения о характеристиках объекта недвижимости с кадастровым номером 54:07:044120:84

№ п/п	Наименование характеристики	Значение характеристики
1	2	3
1.	Вид объекта недвижимости	здание
2.	Ранее присвоенный государственный учетный номер (инвентарный) здания, сооружения, объекта незавершенного строительства	—
3.	Кадастровый номер земельного участка (земельных участков), в границах которого (которых) расположены здание, сооружение, объект незавершенного строительства	54:07:044120:24
4.	Уникальный учетный номер кадастрового квартала, в границах которого расположены здание, сооружение, объект незавершенного строительства	54:07:044120
5.	Адрес здания, сооружения, объекта незавершенного строительства	—
5.1.	Сведения о местоположении здания, сооружения, объекта незавершенного строительства (при отсутствии адреса) в структурированном в соответствии с федеральной информационной адресной системой виде	Новосибирская область, р-н. Искитимский, ст. Евсино, ул. Кирова, д. 23
5.2.	Дополнительные сведения о местоположении	—
6.	Иные сведения	Местоположение характерных точек границ объекта капитального строительства определено по результатам проведенной геодезической съемки, с учетом их фактического расположения на земельном участке.



## КАРТА-ПЛАН ТЕРРИТОРИИ

## Описание местоположения зданий, сооружений, объектов незавершенного строительства на земельном участке

3. Пояснения к сведениям об объекте недвижимости с кадастровым номером 54:07:044120:84 :

1. —

1. Сведения о характерных точках контура объекта недвижимости с кадастровым номером 54:07:044120:86

Система координат МСК-субъект 54

Зона № 4

Обозначение характерных точек контура	Содержатся в Едином государственном реестре недвижимости			Определены в ходе выполнения комплексных кадастровых работ			Метод определения координат	Формулы, примененные для расчета средней квадратической погрешности определения координат характерных точек границ (M <sub>t</sub> ), с подставленными в такие формулы значениями и итоговые (вычисленные) значения M <sub>t</sub> , м
	Координаты, м		Радиус, м	Координаты, м		Радиус, м		
	X	Y	R	X	Y	R		
1	2	3	4	5	6	7	8	9
н1950	—	—	—	430719,95	4224818,46	—	Метод спутниковых геодезических измерений (определений)	$M_t = (M_{t1} + M_{t2}) / 2 = (0,1 + 0,1) / 2 = 0,1 \text{ м}$
н1960	—	—	—	430727,26	4224821,17	—	Метод спутниковых геодезических измерений (определений)	$M_t = (M_{t1} + M_{t2}) / 2 = (0,1 + 0,1) / 2 = 0,1 \text{ м}$
н1970	—	—	—	430723,17	4224832,25	—	Метод спутниковых геодезических измерений (определений)	$M_t = (M_{t1} + M_{t2}) / 2 = (0,1 + 0,1) / 2 = 0,1 \text{ м}$
н1980	—	—	—	430715,71	4224829,50	—	Метод спутниковых геодезических измерений (определений)	$M_t = (M_{t1} + M_{t2}) / 2 = (0,1 + 0,1) / 2 = 0,1 \text{ м}$
н1950	—	—	—	430719,95	4224818,46	—	Метод спутниковых геодезических измерений (определений)	$M_t = (M_{t1} + M_{t2}) / 2 = (0,1 + 0,1) / 2 = 0,1 \text{ м}$

## КАРТА-ПЛАН ТЕРРИТОРИИ

## Описание местоположения зданий, сооружений, объектов незавершенного строительства на земельном участке

## 2. Сведения о характеристиках объекта недвижимости с кадастровым номером 54:07:044120:86

№ п/п	Наименование характеристики	Значение характеристики
1	2	3
1.	Вид объекта недвижимости	здание
2.	Ранее присвоенный государственный учетный номер (инвентарный) здания, сооружения, объекта незавершенного строительства	—
3.	Кадастровый номер земельного участка (земельных участков), в границах которого (которых) расположены здание, сооружение, объект незавершенного строительства	54:07:044120:19
4.	Уникальный учетный номер кадастрового квартала, в границах которого расположены здание, сооружение, объект незавершенного строительства	54:07:044120
5.	Адрес здания, сооружения, объекта незавершенного строительства	—
5.1.	Сведения о местоположении здания, сооружения, объекта незавершенного строительства (при отсутствии адреса) в структурированном в соответствии с федеральной информационной адресной системой виде	Новосибирская область, р-н. Искитимский, ст. Евсино, ул. Сенная, д. 8
5.2.	Дополнительные сведения о местоположении	—
6.	Иные сведения	Местоположение характерных точек границ объекта капитального строительства определено по результатам проведенной геодезической съемки, с учетом их фактического расположения на земельном участке.

## 3. Пояснения к сведениям об объекте недвижимости с кадастровым номером 54:07:044120:86 :

1.	—
----	---

## 1. Сведения о характерных точках контура объекта недвижимости с кадастровым номером 54:07:044120:87

Система координат МСК-субъект 54							Зона № 4	
Обозначение характерных точек контура	Содержатся в Едином государственном реестре недвижимости			Определены в ходе выполнения комплексных кадастровых работ			Метод определения координат	Формулы, примененные для расчета средней квадратической погрешности определения координат характерных точек границ (M <sub>t</sub> ), с подставленными в такие формулы значениями и итоговые (вычисленные) значения M <sub>t</sub> , м
	Координаты, м		Радиус, м	Координаты, м		Радиус, м		
	X	Y	R	X	Y	R		
1	2	3	4	5	6	7	8	9
н290	—	—	—	430673,36	4224674,98	—	Метод спутниковых геодезических измерений (определений)	$M_t = (M_{t1} + M_{t2}) / 2 = (0,1 + 0,1) / 2 = 0,1 \text{ м}$
н300	—	—	—	430668,43	4224685,24	—	Метод	$M_t = (M_{t1} + M_{t2}) / 2 = (0,1 + 0,1) / 2 = 0,1 \text{ м}$

## КАРТА-ПЛАН ТЕРРИТОРИИ

## Описание местоположения зданий, сооружений, объектов незавершенного строительства на земельном участке

							спутниковых геодезических измерений (определений)	
н310	—	—	—	430660,08	4224681,26	—	Метод спутниковых геодезических измерений (определений)	$Mt = (Mt1 + Mt2) / 2 = (0,1 + 0,1) / 2 = 0,1 \text{ м}$
н320	—	—	—	430665,09	4224670,90	—	Метод спутниковых геодезических измерений (определений)	$Mt = (Mt1 + Mt2) / 2 = (0,1 + 0,1) / 2 = 0,1 \text{ м}$
н290	—	—	—	430673,36	4224674,98	—	Метод спутниковых геодезических измерений (определений)	$Mt = (Mt1 + Mt2) / 2 = (0,1 + 0,1) / 2 = 0,1 \text{ м}$

## 2. Сведения о характеристиках объекта недвижимости с кадастровым номером 54:07:044120:87

№ п/п	Наименование характеристики	Значение характеристики
1	2	3
1.	Вид объекта недвижимости	здание
2.	Ранее присвоенный государственный учетный номер (инвентарный) здания, сооружения, объекта незавершенного строительства	—
3.	Кадастровый номер земельного участка (земельных участков), в границах которого (которых) расположены здание, сооружение, объект незавершенного строительства	54:07:044120:32
4.	Уникальный учетный номер кадастрового квартала, в границах которого расположены здание, сооружение, объект незавершенного строительства	54:07:044120
5.	Адрес здания, сооружения, объекта незавершенного строительства	—
5.1.	Сведения о местоположении здания, сооружения, объекта незавершенного строительства (при отсутствии адреса) в структурированном в соответствии с федеральной информационной адресной системой виде	Новосибирская область, р-н. Искитимский, ст. Евсино, ул. Кирова, д. 116
5.2.	Дополнительные сведения о местоположении	—
6.	Иные сведения	Местоположение характерных точек границ объекта капитального строительства определено по результатам проведенной геодезической съемки, с учетом их фактического расположения на земельном участке.

## КАРТА-ПЛАН ТЕРРИТОРИИ

## Описание местоположения зданий, сооружений, объектов незавершенного строительства на земельном участке

3. Пояснения к сведениям об объекте недвижимости с кадастровым номером 54:07:044120:87 :

1. —

1. Сведения о характерных точках контура объекта недвижимости с кадастровым номером 54:07:044120:88

Система координат МСК-субъект 54

Зона № 4

Обозначение характерных точек контура	Содержатся в Едином государственном реестре недвижимости			Определены в ходе выполнения комплексных кадастровых работ			Метод определения координат	Формулы, примененные для расчета средней квадратической погрешности определения координат характерных точек границ (M <sub>t</sub> ), с подставленными в такие формулы значениями и итоговые (вычисленные) значения M <sub>t</sub> , м
	Координаты, м		Радиус, м	Координаты, м		Радиус, м		
	X	Y	R	X	Y	R		
1	2	3	4	5	6	7	8	9
н203О	—	—	—	430803,11	4224845,01	—	Метод спутниковых геодезических измерений (определений)	$M_t = (M_{t1} + M_{t2}) / 2 = (0,1 + 0,1) / 2 = 0,1 \text{ м}$
н204О	—	—	—	430801,53	4224850,62	—	Метод спутниковых геодезических измерений (определений)	$M_t = (M_{t1} + M_{t2}) / 2 = (0,1 + 0,1) / 2 = 0,1 \text{ м}$
н205О	—	—	—	430798,00	4224849,59	—	Метод спутниковых геодезических измерений (определений)	$M_t = (M_{t1} + M_{t2}) / 2 = (0,1 + 0,1) / 2 = 0,1 \text{ м}$
н206О	—	—	—	430795,65	4224857,29	—	Метод спутниковых геодезических измерений (определений)	$M_t = (M_{t1} + M_{t2}) / 2 = (0,1 + 0,1) / 2 = 0,1 \text{ м}$
н207О	—	—	—	430787,69	4224854,52	—	Метод спутниковых геодезических измерений (определений)	$M_t = (M_{t1} + M_{t2}) / 2 = (0,1 + 0,1) / 2 = 0,1 \text{ м}$
н208О	—	—	—	430791,91	4224841,50	—	Метод	$M_t = (M_{t1} + M_{t2}) / 2 = (0,1 + 0,1) / 2 = 0,1 \text{ м}$

## КАРТА-ПЛАН ТЕРРИТОРИИ

## Описание местоположения зданий, сооружений, объектов незавершенного строительства на земельном участке

							спутниковых геодезических измерений (определений)	
н2030	—	—	—	430803,11	4224845,01	—	Метод спутниковых геодезических измерений (определений)	$Mt = (Mt1 + Mt2) / 2 = (0,1 + 0,1) / 2 = 0,1 \text{ м}$

## 2. Сведения о характеристиках объекта недвижимости с кадастровым номером 54:07:044120:88

№ п/п	Наименование характеристики	Значение характеристики
1	2	3
1.	Вид объекта недвижимости	здание
2.	Ранее присвоенный государственный учетный номер (инвентарный) здания, сооружения, объекта незавершенного строительства	—
3.	Кадастровый номер земельного участка (земельных участков), в границах которого (которых) расположены здание, сооружение, объект незавершенного строительства	54:07:044120:31
4.	Уникальный учетный номер кадастрового квартала, в границах которого расположены здание, сооружение, объект незавершенного строительства	54:07:044120
5.	Адрес здания, сооружения, объекта незавершенного строительства	—
5.1.	Сведения о местоположении здания, сооружения, объекта незавершенного строительства (при отсутствии адреса) в структурированном в соответствии с федеральной информационной адресной системой виде	Новосибирская область, р-н. Искитимский, ст. Евсино, ул. Сенная, д. 2
5.2.	Дополнительные сведения о местоположении	—
6.	Иные сведения	Местоположение характерных точек границ объекта капитального строительства определено по результатам проведенной геодезической съемки, с учетом их фактического расположения на земельном участке.

## 3. Пояснения к сведениям об объекте недвижимости с кадастровым номером 54:07:044120:88 :

1.	—
----	---

## 1. Сведения о характерных точках контура объекта недвижимости с кадастровым номером 54:07:044120:89

Система координат МСК-субъект 54	Зона № 4
----------------------------------	----------

## КАРТА-ПЛАН ТЕРРИТОРИИ

## Описание местоположения зданий, сооружений, объектов незавершенного строительства на земельном участке

Обозначение характерных точек контура	Содержатся в Едином государственном реестре недвижимости			Определены в ходе выполнения комплексных кадастровых работ			Метод определения координат	Формулы, примененные для расчета средней квадратической погрешности определения координат характерных точек границ (M <sub>t</sub> ), с подставленными в такие формулы значениями и итоговые (вычисленные) значения M <sub>t</sub> , м
	Координаты, м		Радиус, м	Координаты, м		Радиус, м		
	X	Y	R	X	Y	R		
1	2	3	4	5	6	7	8	9
н730	—	—	—	430316,52	4224492,79	—	Метод спутниковых геодезических измерений (определений)	$M_t = (M_{t1} + M_{t2}) / 2 = (0,1 + 0,1) / 2 = 0,1 \text{ м}$
н740	—	—	—	430321,90	4224496,19	—	Метод спутниковых геодезических измерений (определений)	$M_t = (M_{t1} + M_{t2}) / 2 = (0,1 + 0,1) / 2 = 0,1 \text{ м}$
н750	—	—	—	430318,66	4224501,18	—	Метод спутниковых геодезических измерений (определений)	$M_t = (M_{t1} + M_{t2}) / 2 = (0,1 + 0,1) / 2 = 0,1 \text{ м}$
н760	—	—	—	430313,28	4224497,91	—	Метод спутниковых геодезических измерений (определений)	$M_t = (M_{t1} + M_{t2}) / 2 = (0,1 + 0,1) / 2 = 0,1 \text{ м}$
н730	—	—	—	430316,52	4224492,79	—	Метод спутниковых геодезических измерений (определений)	$M_t = (M_{t1} + M_{t2}) / 2 = (0,1 + 0,1) / 2 = 0,1 \text{ м}$

## 2. Сведения о характеристиках объекта недвижимости с кадастровым номером 54:07:044120:89

№ п/п	Наименование характеристики	Значение характеристики
1	2	3
1.	Вид объекта недвижимости	здание
2.	Ранее присвоенный государственный учетный номер (инвентарный) здания, сооружения, объекта незавершенного строительства	—

## КАРТА-ПЛАН ТЕРРИТОРИИ

## Описание местоположения зданий, сооружений, объектов незавершенного строительства на земельном участке

1	2	3
3.	Кадастровый номер земельного участка (земельных участков), в границах которого (которых) расположены здание, сооружение, объект незавершенного строительства	54:07:044120:17
4.	Уникальный учетный номер кадастрового квартала, в границах которого расположены здание, сооружение, объект незавершенного строительства	54:07:044120
5.	Адрес здания, сооружения, объекта незавершенного строительства	—
5.1.	Сведения о местоположении здания, сооружения, объекта незавершенного строительства (при отсутствии адреса) в структурированном в соответствии с федеральной информационной адресной системой виде	Новосибирская область, р-н. Искитимский, ст. Евсино, ул. Кирова, д. 31
5.2.	Дополнительные сведения о местоположении	—
6.	Иные сведения	Местоположение характерных точек границ объекта капитального строительства определено по результатам проведенной геодезической съемки, с учетом их фактического расположения на земельном участке.

## 3. Пояснения к сведениям об объекте недвижимости с кадастровым номером 54:07:044120:89 :

1.	—
----	---

## 1. Сведения о характерных точках контура объекта недвижимости с кадастровым номером 54:07:044120:90

Система координат МСК-субъект 54							Зона № 4	
Обозначение характерных точек контура	Содержатся в Едином государственном реестре недвижимости			Определены в ходе выполнения комплексных кадастровых работ			Метод определения координат	Формулы, примененные для расчета средней квадратической погрешности определения координат характерных точек границ ( $M_t$ ), с подставленными в такие формулы значениями и итоговые (вычисленные) значения $M_t$ , м
	Координаты, м		Радиус, м	Координаты, м		Радиус, м		
	X	Y	R	X	Y	R		
1	2	3	4	5	6	7	8	9
н770	—	—	—	430310,47	4224484,93	—	Метод спутниковых геодезических измерений (определений)	$M_t = (M_{t1} + M_{t2}) / 2 = (0,1 + 0,1) / 2 = 0,1$ м
н780	—	—	—	430306,78	4224491,26	—	Метод спутниковых геодезических измерений (определений)	$M_t = (M_{t1} + M_{t2}) / 2 = (0,1 + 0,1) / 2 = 0,1$ м
н790	—	—	—	430306,21	4224490,97	—	Метод спутниковых	$M_t = (M_{t1} + M_{t2}) / 2 = (0,1 + 0,1) / 2 = 0,1$ м

## КАРТА-ПЛАН ТЕРРИТОРИИ

## Описание местоположения зданий, сооружений, объектов незавершенного строительства на земельном участке

							геодезических измерений (определений)	
н800	—	—	—	430304,52	4224493,76	—	Метод спутниковых геодезических измерений (определений)	$Mt = (Mt1 + Mt2) / 2 = (0,1 + 0,1) / 2 = 0,1 \text{ м}$
н810	—	—	—	430299,45	4224490,84	—	Метод спутниковых геодезических измерений (определений)	$Mt = (Mt1 + Mt2) / 2 = (0,1 + 0,1) / 2 = 0,1 \text{ м}$
н820	—	—	—	430299,85	4224490,12	—	Метод спутниковых геодезических измерений (определений)	$Mt = (Mt1 + Mt2) / 2 = (0,1 + 0,1) / 2 = 0,1 \text{ м}$
н830	—	—	—	430296,34	4224488,03	—	Метод спутниковых геодезических измерений (определений)	$Mt = (Mt1 + Mt2) / 2 = (0,1 + 0,1) / 2 = 0,1 \text{ м}$
н840	—	—	—	430297,57	4224485,83	—	Метод спутниковых геодезических измерений (определений)	$Mt = (Mt1 + Mt2) / 2 = (0,1 + 0,1) / 2 = 0,1 \text{ м}$
н850	—	—	—	430296,98	4224485,50	—	Метод спутниковых геодезических измерений (определений)	$Mt = (Mt1 + Mt2) / 2 = (0,1 + 0,1) / 2 = 0,1 \text{ м}$
н860	—	—	—	430300,45	4224479,50	—	Метод спутниковых геодезических измерений (определений)	$Mt = (Mt1 + Mt2) / 2 = (0,1 + 0,1) / 2 = 0,1 \text{ м}$
н770	—	—	—	430310,47	4224484,93	—	Метод	$Mt = (Mt1 + Mt2) / 2 = (0,1 + 0,1) / 2 = 0,1 \text{ м}$



## КАРТА-ПЛАН ТЕРРИТОРИИ

## Описание местоположения зданий, сооружений, объектов незавершенного строительства на земельном участке

							спутниковых геодезических измерений (определений)	
--	--	--	--	--	--	--	--	--

## 2. Сведения о характеристиках объекта недвижимости с кадастровым номером 54:07:044120:90

№ п/п	Наименование характеристики	Значение характеристики
1	2	3
1.	Вид объекта недвижимости	здание
2.	Ранее присвоенный государственный учетный номер (инвентарный) здания, сооружения, объекта незавершенного строительства	—
3.	Кадастровый номер земельного участка (земельных участков), в границах которого (которых) расположены здание, сооружение, объект незавершенного строительства	54:07:044120:29
4.	Уникальный учетный номер кадастрового квартала, в границах которого расположены здание, сооружение, объект незавершенного строительства	54:07:044120
5.	Адрес здания, сооружения, объекта незавершенного строительства	—
5.1.	Сведения о местоположении здания, сооружения, объекта незавершенного строительства (при отсутствии адреса) в структурированном в соответствии с федеральной информационной адресной системой виде	Новосибирская область, р-н. Искитимский, ст. Евсино, ул. Кирова, д. 33
5.2.	Дополнительные сведения о местоположении	—
6.	Иные сведения	Местоположение характерных точек границ объекта капитального строительства определено по результатам проведенной геодезической съемки, с учетом их фактического расположения на земельном участке.

## 3. Пояснения к сведениям об объекте недвижимости с кадастровым номером 54:07:044120:90 :

1.	—
----	---

## 1. Сведения о характерных точках контура объекта недвижимости с кадастровым номером 54:07:044120:91

Система координат МСК-субъект 54							Зона № 4	
Обозначение характерных точек контура	Содержатся в Едином государственном реестре недвижимости			Определены в ходе выполнения комплексных кадастровых работ			Метод определения координат	Формулы, примененные для расчета средней квадратической погрешности определения координат характерных точек границ (M <sub>t</sub> ), с подставленными в такие формулы значениями и итоговые (вычисленные) значения M <sub>t</sub> , м
	Координаты, м		Радиус, м	Координаты, м		Радиус, м		
	X	Y	R	X	Y	R		
1	2	3	4	5	6	7	8	9
n1450	—	—	—	430506,12	4224720,10	—	Метод спутниковых	$M_t = (M_{t1} + M_{t2}) / 2 = (0,1 + 0,1) / 2 = 0,1 \text{ м}$

## КАРТА-ПЛАН ТЕРРИТОРИИ

## Описание местоположения зданий, сооружений, объектов незавершенного строительства на земельном участке

							геодезических измерений (определений)	
н1460	—	—	—	430511,00	4224722,56	—	Метод спутниковых геодезических измерений (определений)	$Mt = (Mt1 + Mt2) / 2 = (0,1 + 0,1) / 2 = 0,1 \text{ м}$
н1470	—	—	—	430511,66	4224721,23	—	Метод спутниковых геодезических измерений (определений)	$Mt = (Mt1 + Mt2) / 2 = (0,1 + 0,1) / 2 = 0,1 \text{ м}$
н1480	—	—	—	430514,64	4224722,76	—	Метод спутниковых геодезических измерений (определений)	$Mt = (Mt1 + Mt2) / 2 = (0,1 + 0,1) / 2 = 0,1 \text{ м}$
н1490	—	—	—	430510,53	4224730,67	—	Метод спутниковых геодезических измерений (определений)	$Mt = (Mt1 + Mt2) / 2 = (0,1 + 0,1) / 2 = 0,1 \text{ м}$
н1500	—	—	—	430502,67	4224726,42	—	Метод спутниковых геодезических измерений (определений)	$Mt = (Mt1 + Mt2) / 2 = (0,1 + 0,1) / 2 = 0,1 \text{ м}$
н1450	—	—	—	430506,12	4224720,10	—	Метод спутниковых геодезических измерений (определений)	$Mt = (Mt1 + Mt2) / 2 = (0,1 + 0,1) / 2 = 0,1 \text{ м}$

## 2. Сведения о характеристиках объекта недвижимости с кадастровым номером 54:07:044120:91

№ п/п	Наименование характеристики	Значение характеристики
1	2	3
1.	Вид объекта недвижимости	здание
2.	Ранее присвоенный государственный учетный номер (инвентарный) здания,	—

## КАРТА-ПЛАН ТЕРРИТОРИИ

## Описание местоположения зданий, сооружений, объектов незавершенного строительства на земельном участке

1	2	3
	сооружения, объекта незавершенного строительства	
3.	Кадастровый номер земельного участка (земельных участков), в границах которого (которых) расположены здание, сооружение, объект незавершенного строительства	54:07:044120:23
4.	Уникальный учетный номер кадастрового квартала, в границах которого расположены здание, сооружение, объект незавершенного строительства	54:07:044120
5.	Адрес здания, сооружения, объекта незавершенного строительства	—
5.1.	Сведения о местоположении здания, сооружения, объекта незавершенного строительства (при отсутствии адреса) в структурированном в соответствии с федеральной информационной адресной системой виде	Новосибирская область, р-н. Искитимский, ст. Евсино, ул. Сенная, д. 32
5.2.	Дополнительные сведения о местоположении	—
6.	Иные сведения	Местоположение характерных точек границ объекта капитального строительства определено по результатам проведенной геодезической съемки, с учетом их фактического расположения на земельном участке.

## 3. Пояснения к сведениям об объекте недвижимости с кадастровым номером 54:07:044120:91 :

1.	—
----	---

## 1. Сведения о характерных точках контура объекта недвижимости с кадастровым номером 54:07:044120:92

Система координат МСК-субъект 54							Зона № 4	
Обозначение характерных точек контура	Содержатся в Едином государственном реестре недвижимости			Определены в ходе выполнения комплексных кадастровых работ			Метод определения координат	Формулы, примененные для расчета средней квадратической погрешности определения координат характерных точек границ ( $M_t$ ), с подставленными в такие формулы значениями и итоговые (вычисленные) значения $M_t$ , м
	Координаты, м		Радиус, м	Координаты, м		Радиус, м		
	X	Y	R	X	Y	R		
1	2	3	4	5	6	7	8	9
н650	—	—	—	430395,73	4224531,13	—	Метод спутниковых геодезических измерений (определений)	$M_t = (M_{t1} + M_{t2}) / 2 = (0,1 + 0,1) / 2 = 0,1$ м
н660	—	—	—	430391,77	4224538,56	—	Метод спутниковых геодезических измерений (определений)	$M_t = (M_{t1} + M_{t2}) / 2 = (0,1 + 0,1) / 2 = 0,1$ м
н670	—	—	—	430383,97	4224534,56	—	Метод	$M_t = (M_{t1} + M_{t2}) / 2 = (0,1 + 0,1) / 2 = 0,1$ м

## КАРТА-ПЛАН ТЕРРИТОРИИ

## Описание местоположения зданий, сооружений, объектов незавершенного строительства на земельном участке

							спутниковых геодезических измерений (определений)	
н68О	—	—	—	430388,03	4224527,12	—	Метод спутниковых геодезических измерений (определений)	$Mt = (Mt1 + Mt2) / 2 = (0,1 + 0,1) / 2 = 0,1 \text{ м}$
н65О	—	—	—	430395,73	4224531,13	—	Метод спутниковых геодезических измерений (определений)	$Mt = (Mt1 + Mt2) / 2 = (0,1 + 0,1) / 2 = 0,1 \text{ м}$

## 2. Сведения о характеристиках объекта недвижимости с кадастровым номером 54:07:044120:92

№ п/п	Наименование характеристики	Значение характеристики
1	2	3
1.	Вид объекта недвижимости	здание
2.	Ранее присвоенный государственный учетный номер (инвентарный) здания, сооружения, объекта незавершенного строительства	—
3.	Кадастровый номер земельного участка (земельных участков), в границах которого (которых) расположены здание, сооружение, объект незавершенного строительства	54:07:044120:14
4.	Уникальный учетный номер кадастрового квартала, в границах которого расположены здание, сооружение, объект незавершенного строительства	54:07:044120
5.	Адрес здания, сооружения, объекта незавершенного строительства	—
5.1.	Сведения о местоположении здания, сооружения, объекта незавершенного строительства (при отсутствии адреса) в структурированном в соответствии с федеральной информационной адресной системой виде	Новосибирская область, р-н. Искитимский, ст. Евсино, ул. Кирова, д. 27
5.2.	Дополнительные сведения о местоположении	—
6.	Иные сведения	Местоположение характерных точек границ объекта капитального строительства определено по результатам проведенной геодезической съемки, с учетом их фактического расположения на земельном участке.

## 3. Пояснения к сведениям об объекте недвижимости с кадастровым номером 54:07:044120:92 :

1.	—
----	---

## 1. Сведения о характерных точках контура объекта недвижимости с кадастровым номером 54:07:044120:93

Система координат МСК-субъект 54	Зона № 4
----------------------------------	----------

## КАРТА-ПЛАН ТЕРРИТОРИИ

## Описание местоположения зданий, сооружений, объектов незавершенного строительства на земельном участке

Обозначение характерных точек контура	Содержатся в Едином государственном реестре недвижимости			Определены в ходе выполнения комплексных кадастровых работ			Метод определения координат	Формулы, примененные для расчета средней квадратической погрешности определения координат характерных точек границ (M <sub>t</sub> ), с подставленными в такие формулы значениями и итоговые (вычисленные) значения M <sub>t</sub> , м
	Координаты, м		Радиус, м	Координаты, м		Радиус, м		
	X	Y	R	X	Y	R		
1	2	3	4	5	6	7	8	9
н470	—	—	—	430543,93	4224609,07	—	Метод спутниковых геодезических измерений (определений)	$M_t = (M_{t1} + M_{t2}) / 2 = (0,1 + 0,1) / 2 = 0,1 \text{ м}$
н480	—	—	—	430540,35	4224616,24	—	Метод спутниковых геодезических измерений (определений)	$M_t = (M_{t1} + M_{t2}) / 2 = (0,1 + 0,1) / 2 = 0,1 \text{ м}$
н490	—	—	—	430529,19	4224610,65	—	Метод спутниковых геодезических измерений (определений)	$M_t = (M_{t1} + M_{t2}) / 2 = (0,1 + 0,1) / 2 = 0,1 \text{ м}$
н500	—	—	—	430532,89	4224603,35	—	Метод спутниковых геодезических измерений (определений)	$M_t = (M_{t1} + M_{t2}) / 2 = (0,1 + 0,1) / 2 = 0,1 \text{ м}$
н470	—	—	—	430543,93	4224609,07	—	Метод спутниковых геодезических измерений (определений)	$M_t = (M_{t1} + M_{t2}) / 2 = (0,1 + 0,1) / 2 = 0,1 \text{ м}$

## 2. Сведения о характеристиках объекта недвижимости с кадастровым номером 54:07:044120:93

№ п/п	Наименование характеристики	Значение характеристики
1	2	3
1.	Вид объекта недвижимости	здание
2.	Ранее присвоенный государственный учетный номер (инвентарный) здания, сооружения, объекта незавершенного строительства	—

## КАРТА-ПЛАН ТЕРРИТОРИИ

## Описание местоположения зданий, сооружений, объектов незавершенного строительства на земельном участке

1	2	3
3.	Кадастровый номер земельного участка (земельных участков), в границах которого (которых) расположены здание, сооружение, объект незавершенного строительства	54:07:044120:11
4.	Уникальный учетный номер кадастрового квартала, в границах которого расположены здание, сооружение, объект незавершенного строительства	54:07:044120
5.	Адрес здания, сооружения, объекта незавершенного строительства	—
5.1.	Сведения о местоположении здания, сооружения, объекта незавершенного строительства (при отсутствии адреса) в структурированном в соответствии с федеральной информационной адресной системой виде	Новосибирская область, р-н. Искитимский, ст. Евсино, ул. Кирова, д. 17
5.2.	Дополнительные сведения о местоположении	—
6.	Иные сведения	Местоположение характерных точек границ объекта капитального строительства определено по результатам проведенной геодезической съемки, с учетом их фактического расположения на земельном участке.

## 3. Пояснения к сведениям об объекте недвижимости с кадастровым номером 54:07:044120:93 :

1.	—
----	---

## 1. Сведения о характерных точках контура объекта недвижимости с кадастровым номером 54:07:044120:94

Система координат МСК-субъект 54							Зона № 4	
Обозначение характерных точек контура	Содержатся в Едином государственном реестре недвижимости			Определены в ходе выполнения комплексных кадастровых работ			Метод определения координат	Формулы, примененные для расчета средней квадратической погрешности определения координат характерных точек границ ( $M_t$ ), с подставленными в такие формулы значениями и итоговые (вычисленные) значения $M_t$ , м
	Координаты, м		Радиус, м	Координаты, м		Радиус, м		
	X	Y	R	X	Y	R		
1	2	3	4	5	6	7	8	9
н1О	—	—	—	430846,62	4224762,49	—	Метод спутниковых геодезических измерений (определений)	$M_t = (M_{t1} + M_{t2}) / 2 = (0,1 + 0,1) / 2 = 0,1$ м
н2О	—	—	—	430843,06	4224769,22	—	Метод спутниковых геодезических измерений (определений)	$M_t = (M_{t1} + M_{t2}) / 2 = (0,1 + 0,1) / 2 = 0,1$ м
н3О	—	—	—	430826,53	4224760,94	—	Метод спутниковых	$M_t = (M_{t1} + M_{t2}) / 2 = (0,1 + 0,1) / 2 = 0,1$ м

## КАРТА-ПЛАН ТЕРРИТОРИИ

## Описание местоположения зданий, сооружений, объектов незавершенного строительства на земельном участке

							геодезических измерений (определений)	
н4О	—	—	—	430830,16	4224754,03	—	Метод спутниковых геодезических измерений (определений)	$Mt = (Mt1 + Mt2) / 2 = (0,1 + 0,1) / 2 = 0,1 \text{ м}$
н1О	—	—	—	430846,62	4224762,49	—	Метод спутниковых геодезических измерений (определений)	$Mt = (Mt1 + Mt2) / 2 = (0,1 + 0,1) / 2 = 0,1 \text{ м}$

## 2. Сведения о характеристиках объекта недвижимости с кадастровым номером 54:07:044120:94

№ п/п	Наименование характеристики	Значение характеристики
1	2	3
1.	Вид объекта недвижимости	здание
2.	Ранее присвоенный государственный учетный номер (инвентарный) здания, сооружения, объекта незавершенного строительства	—
3.	Кадастровый номер земельного участка (земельных участков), в границах которого (которых) расположены здание, сооружение, объект незавершенного строительства	54:07:044120:3, 54:07:044120:53
4.	Уникальный учетный номер кадастрового квартала, в границах которого расположены здание, сооружение, объект незавершенного строительства	54:07:044120
5.	Адрес здания, сооружения, объекта незавершенного строительства	—
5.1.	Сведения о местоположении здания, сооружения, объекта незавершенного строительства (при отсутствии адреса) в структурированном в соответствии с федеральной информационной адресной системой виде	Новосибирская область, р-н. Искитимский, ст. Евсино, ул. Кирова, д. 1
5.2.	Дополнительные сведения о местоположении	—
6.	Иные сведения	Местоположение характерных точек границ объекта капитального строительства определено по результатам проведенной геодезической съемки, с учетом их фактического расположения на земельном участке.

## 3. Пояснения к сведениям об объекте недвижимости с кадастровым номером 54:07:044120:94 :

1.	—
----	---

## 1. Сведения о характерных точках контура объекта недвижимости с кадастровым номером 54:07:044120:95

Система координат МСК-субъект 54	Зона № 4
----------------------------------	----------

## КАРТА-ПЛАН ТЕРРИТОРИИ

## Описание местоположения зданий, сооружений, объектов незавершенного строительства на земельном участке

Обозначение характерных точек контура	Содержатся в Едином государственном реестре недвижимости			Определены в ходе выполнения комплексных кадастровых работ			Метод определения координат	Формулы, примененные для расчета средней квадратической погрешности определения координат характерных точек границ (M <sub>t</sub> ), с подставленными в такие формулы значениями и итоговые (вычисленные) значения M <sub>t</sub> , м
	Координаты, м		Радиус, м	Координаты, м		Радиус, м		
	X	Y	R	X	Y	R		
1	2	3	4	5	6	7	8	9
н50	—	—	—	430822,02	4224750,13	—	Метод спутниковых геодезических измерений (определений)	$M_t = (M_{t1} + M_{t2}) / 2 = (0,1 + 0,1) / 2 = 0,1 \text{ м}$
н60	—	—	—	430818,09	4224757,85	—	Метод спутниковых геодезических измерений (определений)	$M_t = (M_{t1} + M_{t2}) / 2 = (0,1 + 0,1) / 2 = 0,1 \text{ м}$
н70	—	—	—	430809,57	4224753,63	—	Метод спутниковых геодезических измерений (определений)	$M_t = (M_{t1} + M_{t2}) / 2 = (0,1 + 0,1) / 2 = 0,1 \text{ м}$
н80	—	—	—	430813,58	4224745,70	—	Метод спутниковых геодезических измерений (определений)	$M_t = (M_{t1} + M_{t2}) / 2 = (0,1 + 0,1) / 2 = 0,1 \text{ м}$
н50	—	—	—	430822,02	4224750,13	—	Метод спутниковых геодезических измерений (определений)	$M_t = (M_{t1} + M_{t2}) / 2 = (0,1 + 0,1) / 2 = 0,1 \text{ м}$

## 2. Сведения о характеристиках объекта недвижимости с кадастровым номером 54:07:044120:95

№ п/п	Наименование характеристики	Значение характеристики
1	2	3
1.	Вид объекта недвижимости	здание
2.	Ранее присвоенный государственный учетный номер (инвентарный) здания, сооружения, объекта незавершенного строительства	—



## КАРТА-ПЛАН ТЕРРИТОРИИ

## Описание местоположения зданий, сооружений, объектов незавершенного строительства на земельном участке

1	2	3
3.	Кадастровый номер земельного участка (земельных участков), в границах которого (которых) расположены здание, сооружение, объект незавершенного строительства	54:07:044120:114
4.	Уникальный учетный номер кадастрового квартала, в границах которого расположены здание, сооружение, объект незавершенного строительства	54:07:044120
5.	Адрес здания, сооружения, объекта незавершенного строительства	—
5.1.	Сведения о местоположении здания, сооружения, объекта незавершенного строительства (при отсутствии адреса) в структурированном в соответствии с федеральной информационной адресной системой виде	Новосибирская область, р-н. Искитимский, ст. Евсино, ул. Кирова, д. 3
5.2.	Дополнительные сведения о местоположении	—
6.	Иные сведения	Местоположение характерных точек границ объекта капитального строительства определено по результатам проведенной геодезической съемки, с учетом их фактического расположения на земельном участке.

## 3. Пояснения к сведениям об объекте недвижимости с кадастровым номером 54:07:044120:95 :

1.	—
----	---

## 1. Сведения о характерных точках контура объекта недвижимости с кадастровым номером 54:07:044120:96

Система координат МСК-субъект 54							Зона № 4	
Обозначение характерных точек контура	Содержатся в Едином государственном реестре недвижимости			Определены в ходе выполнения комплексных кадастровых работ			Метод определения координат	Формулы, примененные для расчета средней квадратической погрешности определения координат характерных точек границ ( $M_t$ ), с подставленными в такие формулы значениями и итоговые (вычисленные) значения $M_t$ , м
	Координаты, м		Радиус, м	Координаты, м		Радиус, м		
	X	Y	R	X	Y	R		
1	2	3	4	5	6	7	8	9
n130	—	—	—	430778,33	4224727,85	—	Метод спутниковых геодезических измерений (определений)	$M_t = (M_{t1} + M_{t2}) / 2 = (0,1 + 0,1) / 2 = 0,1$ м
n140	—	—	—	430774,74	4224734,91	—	Метод спутниковых геодезических измерений (определений)	$M_t = (M_{t1} + M_{t2}) / 2 = (0,1 + 0,1) / 2 = 0,1$ м
n150	—	—	—	430760,80	4224727,90	—	Метод спутниковых	$M_t = (M_{t1} + M_{t2}) / 2 = (0,1 + 0,1) / 2 = 0,1$ м

## КАРТА-ПЛАН ТЕРРИТОРИИ

## Описание местоположения зданий, сооружений, объектов незавершенного строительства на земельном участке

							геодезических измерений (определений)	
н160	—	—	—	430764,59	4224720,52	—	Метод спутниковых геодезических измерений (определений)	$Mt = (Mt1 + Mt2) / 2 = (0,1 + 0,1) / 2 = 0,1 \text{ м}$
н130	—	—	—	430778,33	4224727,85	—	Метод спутниковых геодезических измерений (определений)	$Mt = (Mt1 + Mt2) / 2 = (0,1 + 0,1) / 2 = 0,1 \text{ м}$

## 2. Сведения о характеристиках объекта недвижимости с кадастровым номером 54:07:044120:96

№ п/п	Наименование характеристики	Значение характеристики
1	2	3
1.	Вид объекта недвижимости	здание
2.	Ранее присвоенный государственный учетный номер (инвентарный) здания, сооружения, объекта незавершенного строительства	—
3.	Кадастровый номер земельного участка (земельных участков), в границах которого (которых) расположены здание, сооружение, объект незавершенного строительства	54:07:044120:51
4.	Уникальный учетный номер кадастрового квартала, в границах которого расположены здание, сооружение, объект незавершенного строительства	54:07:044120
5.	Адрес здания, сооружения, объекта незавершенного строительства	—
5.1.	Сведения о местоположении здания, сооружения, объекта незавершенного строительства (при отсутствии адреса) в структурированном в соответствии с федеральной информационной адресной системой виде	Новосибирская область, р-н. Искитимский, ст. Евсино, ул. Кирова, д. 7
5.2.	Дополнительные сведения о местоположении	—
6.	Иные сведения	Местоположение характерных точек границ объекта капитального строительства определено по результатам проведенной геодезической съемки, с учетом их фактического расположения на земельном участке.

## 3. Пояснения к сведениям об объекте недвижимости с кадастровым номером 54:07:044120:96 :

1.	—
----	---

## 1. Сведения о характерных точках контура объекта недвижимости с кадастровым номером 54:07:044120:98

Система координат МСК-субъект 54	Зона № 4
----------------------------------	----------

## КАРТА-ПЛАН ТЕРРИТОРИИ

## Описание местоположения зданий, сооружений, объектов незавершенного строительства на земельном участке

Обозначение характерных точек контура	Содержатся в Едином государственном реестре недвижимости			Определены в ходе выполнения комплексных кадастровых работ			Метод определения координат	Формулы, примененные для расчета средней квадратической погрешности определения координат характерных точек границ (M <sub>t</sub> ), с подставленными в такие формулы значениями и итоговые (вычисленные) значения M <sub>t</sub> , м
	Координаты, м		Радиус, м	Координаты, м		Радиус, м		
	X	Y	R	X	Y	R		
1	2	3	4	5	6	7	8	9
н69О	—	—	—	430370,47	4224517,71	—	Метод спутниковых геодезических измерений (определений)	$M_t = (M_{t1} + M_{t2}) / 2 = (0,1 + 0,1) / 2 = 0,1 \text{ м}$
н70О	—	—	—	430368,47	4224521,45	—	Метод спутниковых геодезических измерений (определений)	$M_t = (M_{t1} + M_{t2}) / 2 = (0,1 + 0,1) / 2 = 0,1 \text{ м}$
н71О	—	—	—	430357,81	4224515,86	—	Метод спутниковых геодезических измерений (определений)	$M_t = (M_{t1} + M_{t2}) / 2 = (0,1 + 0,1) / 2 = 0,1 \text{ м}$
н72О	—	—	—	430359,88	4224512,09	—	Метод спутниковых геодезических измерений (определений)	$M_t = (M_{t1} + M_{t2}) / 2 = (0,1 + 0,1) / 2 = 0,1 \text{ м}$
н69О	—	—	—	430370,47	4224517,71	—	Метод спутниковых геодезических измерений (определений)	$M_t = (M_{t1} + M_{t2}) / 2 = (0,1 + 0,1) / 2 = 0,1 \text{ м}$

## 2. Сведения о характеристиках объекта недвижимости с кадастровым номером 54:07:044120:98

№ п/п	Наименование характеристики	Значение характеристики
1	2	3
1.	Вид объекта недвижимости	здание
2.	Ранее присвоенный государственный учетный номер (инвентарный) здания, сооружения, объекта незавершенного строительства	—

## КАРТА-ПЛАН ТЕРРИТОРИИ

## Описание местоположения зданий, сооружений, объектов незавершенного строительства на земельном участке

1	2	3
3.	Кадастровый номер земельного участка (земельных участков), в границах которого (которых) расположены здание, сооружение, объект незавершенного строительства	54:07:044120:15, 54:07:044120:16
4.	Уникальный учетный номер кадастрового квартала, в границах которого расположены здание, сооружение, объект незавершенного строительства	54:07:044120
5.	Адрес здания, сооружения, объекта незавершенного строительства	—
5.1.	Сведения о местоположении здания, сооружения, объекта незавершенного строительства (при отсутствии адреса) в структурированном в соответствии с федеральной информационной адресной системой виде	Новосибирская область, р-н. Искитимский, ст. Евсино, ул. Кирова, д. 29
5.2.	Дополнительные сведения о местоположении	—
6.	Иные сведения	Местоположение характерных точек границ объекта капитального строительства определено по результатам проведенной геодезической съемки, с учетом их фактического расположения на земельном участке.

## 3. Пояснения к сведениям об объекте недвижимости с кадастровым номером 54:07:044120:98 :

1.	—
----	---

## 1. Сведения о характерных точках контура объекта недвижимости с кадастровым номером 54:07:044120:99

Система координат МСК-субъект 54							Зона № 4	
Обозначение характерных точек контура	Содержатся в Едином государственном реестре недвижимости			Определены в ходе выполнения комплексных кадастровых работ			Метод определения координат	Формулы, примененные для расчета средней квадратической погрешности определения координат характерных точек границ ( $M_t$ ), с подставленными в такие формулы значениями и итоговые (вычисленные) значения $M_t$ , м
	Координаты, м		Радиус, м	Координаты, м		Радиус, м		
	X	Y	R	X	Y	R		
1	2	3	4	5	6	7	8	9
н990	—	—	—	430310,67	4224597,86	—	Метод спутниковых геодезических измерений (определений)	$M_t = (M_{t1} + M_{t2}) / 2 = (0,1 + 0,1) / 2 = 0,1$ м
н1000	—	—	—	430303,24	4224607,78	—	Метод спутниковых геодезических измерений (определений)	$M_t = (M_{t1} + M_{t2}) / 2 = (0,1 + 0,1) / 2 = 0,1$ м
н1010	—	—	—	430297,86	4224603,87	—	Метод спутниковых	$M_t = (M_{t1} + M_{t2}) / 2 = (0,1 + 0,1) / 2 = 0,1$ м

## КАРТА-ПЛАН ТЕРРИТОРИИ

## Описание местоположения зданий, сооружений, объектов незавершенного строительства на земельном участке

							геодезических измерений (определений)	
н102О	—	—	—	430305,19	4224593,85	—	Метод спутниковых геодезических измерений (определений)	$Mt = (Mt1 + Mt2) / 2 = (0,1 + 0,1) / 2 = 0,1 \text{ м}$
н99О	—	—	—	430310,67	4224597,86	—	Метод спутниковых геодезических измерений (определений)	$Mt = (Mt1 + Mt2) / 2 = (0,1 + 0,1) / 2 = 0,1 \text{ м}$

## 2. Сведения о характеристиках объекта недвижимости с кадастровым номером 54:07:044120:99

№ п/п	Наименование характеристики	Значение характеристики
1	2	3
1.	Вид объекта недвижимости	здание
2.	Ранее присвоенный государственный учетный номер (инвентарный) здания, сооружения, объекта незавершенного строительства	—
3.	Кадастровый номер земельного участка (земельных участков), в границах которого (которых) расположены здание, сооружение, объект незавершенного строительства	54:07:044120:21
4.	Уникальный учетный номер кадастрового квартала, в границах которого расположены здание, сооружение, объект незавершенного строительства	54:07:044120
5.	Адрес здания, сооружения, объекта незавершенного строительства	—
5.1.	Сведения о местоположении здания, сооружения, объекта незавершенного строительства (при отсутствии адреса) в структурированном в соответствии с федеральной информационной адресной системой виде	Новосибирская область, р-н. Искитимский, ст. Евсино, ул. Сенная, д. 54
5.2.	Дополнительные сведения о местоположении	—
6.	Иные сведения	Местоположение характерных точек границ объекта капитального строительства определено по результатам проведенной геодезической съемки, с учетом их фактического расположения на земельном участке.

## 3. Пояснения к сведениям об объекте недвижимости с кадастровым номером 54:07:044120:99 :

1.	—
----	---

## 1. Сведения о характерных точках контура объекта недвижимости с кадастровым номером 54:07:044120:123

Система координат МСК-субъект 54	Зона № 4
----------------------------------	----------

## КАРТА-ПЛАН ТЕРРИТОРИИ

## Описание местоположения зданий, сооружений, объектов незавершенного строительства на земельном участке

Обозначение характерных точек контура	Содержатся в Едином государственном реестре недвижимости			Определены в ходе выполнения комплексных кадастровых работ			Метод определения координат	Формулы, примененные для расчета средней квадратической погрешности определения координат характерных точек границ (M <sub>t</sub> ), с подставленными в такие формулы значениями и итоговые (вычисленные) значения M <sub>t</sub> , м
	Координаты, м		Радиус, м	Координаты, м		Радиус, м		
	X	Y	R	X	Y	R		
1	2	3	4	5	6	7	8	9
н170	—	—	—	430741,05	4224708,36	—	Метод спутниковых геодезических измерений (определений)	$M_t = (M_{t1} + M_{t2}) / 2 = (0,1 + 0,1) / 2 = 0,1 \text{ м}$
н180	—	—	—	430738,01	4224714,82	—	Метод спутниковых геодезических измерений (определений)	$M_t = (M_{t1} + M_{t2}) / 2 = (0,1 + 0,1) / 2 = 0,1 \text{ м}$
н190	—	—	—	430723,99	4224707,94	—	Метод спутниковых геодезических измерений (определений)	$M_t = (M_{t1} + M_{t2}) / 2 = (0,1 + 0,1) / 2 = 0,1 \text{ м}$
н200	—	—	—	430727,23	4224701,35	—	Метод спутниковых геодезических измерений (определений)	$M_t = (M_{t1} + M_{t2}) / 2 = (0,1 + 0,1) / 2 = 0,1 \text{ м}$
н170	—	—	—	430741,05	4224708,36	—	Метод спутниковых геодезических измерений (определений)	$M_t = (M_{t1} + M_{t2}) / 2 = (0,1 + 0,1) / 2 = 0,1 \text{ м}$

## 2. Сведения о характеристиках объекта недвижимости с кадастровым номером 54:07:044120:123

№ п/п	Наименование характеристики	Значение характеристики
1	2	3
1.	Вид объекта недвижимости	здание
2.	Ранее присвоенный государственный учетный номер (инвентарный) здания, сооружения, объекта незавершенного строительства	—

## КАРТА-ПЛАН ТЕРРИТОРИИ

## Описание местоположения зданий, сооружений, объектов незавершенного строительства на земельном участке

1	2	3
3.	Кадастровый номер земельного участка (земельных участков), в границах которого (которых) расположены здание, сооружение, объект незавершенного строительства	54:07:044120:4
4.	Уникальный учетный номер кадастрового квартала, в границах которого расположены здание, сооружение, объект незавершенного строительства	54:07:044120
5.	Адрес здания, сооружения, объекта незавершенного строительства	—
5.1.	Сведения о местоположении здания, сооружения, объекта незавершенного строительства (при отсутствии адреса) в структурированном в соответствии с федеральной информационной адресной системой виде	Новосибирская область, р-н Искитимский, ст Евсино, ул Кирова, д 9
5.2.	Дополнительные сведения о местоположении	—
6.	Иные сведения	Местоположение характерных точек границ объекта капитального строительства определено по результатам проведенной геодезической съемки, с учетом их фактического расположения на земельном участке.

## 3. Пояснения к сведениям об объекте недвижимости с кадастровым номером 54:07:044120:123 :

1.	—
----	---

## 1. Сведения о характерных точках контура объекта недвижимости с кадастровым номером 54:07:044120:128

Система координат МСК-субъект 54							Зона № 4	
Обозначение характерных точек контура	Содержатся в Едином государственном реестре недвижимости			Определены в ходе выполнения комплексных кадастровых работ			Метод определения координат	Формулы, примененные для расчета средней квадратической погрешности определения координат характерных точек границ ( $M_t$ ), с подставленными в такие формулы значениями и итоговые (вычисленные) значения $M_t$ , м
	Координаты, м		Радиус, м	Координаты, м		Радиус, м		
	X	Y	R	X	Y	R		
1	2	3	4	5	6	7	8	9
н1190	—	—	—	430389,71	4224649,18	—	Метод спутниковых геодезических измерений (определений)	$M_t = (M_{t1} + M_{t2}) / 2 = (0,1 + 0,1) / 2 = 0,1$ м
н1200	—	—	—	430382,40	4224659,20	—	Метод спутниковых геодезических измерений (определений)	$M_t = (M_{t1} + M_{t2}) / 2 = (0,1 + 0,1) / 2 = 0,1$ м
н1210	—	—	—	430375,09	4224653,86	—	Метод спутниковых	$M_t = (M_{t1} + M_{t2}) / 2 = (0,1 + 0,1) / 2 = 0,1$ м

## КАРТА-ПЛАН ТЕРРИТОРИИ

## Описание местоположения зданий, сооружений, объектов незавершенного строительства на земельном участке

							геодезических измерений (определений)	
n122O	—	—	—	430382,40	4224643,84	—	Метод спутниковых геодезических измерений (определений)	$Mt = (Mt1 + Mt2) / 2 = (0,1 + 0,1) / 2 = 0,1 \text{ м}$
23	430392,16	4224651,08	—	—	—	—	—	—
24	430384,85	4224661,10	—	—	—	—	—	—
25	430377,54	4224655,76	—	—	—	—	—	—
26	430384,85	4224645,74	—	—	—	—	—	—
n119O	—	—	—	430389,71	4224649,18	—	Метод спутниковых геодезических измерений (определений)	$Mt = (Mt1 + Mt2) / 2 = (0,1 + 0,1) / 2 = 0,1 \text{ м}$

## 2. Сведения о характеристиках объекта недвижимости с кадастровым номером 54:07:044120:128

№ п/п	Наименование характеристики	Значение характеристики
1	2	3
1.	Вид объекта недвижимости	здание
2.	Ранее присвоенный государственный учетный номер (инвентарный) здания, сооружения, объекта незавершенного строительства	—
3.	Кадастровый номер земельного участка (земельных участков), в границах которого (которых) расположены здание, сооружение, объект незавершенного строительства	54:07:044120:54
4.	Уникальный учетный номер кадастрового квартала, в границах которого расположены здание, сооружение, объект незавершенного строительства	54:07:044120
5.	Адрес здания, сооружения, объекта незавершенного строительства	—
5.1.	Сведения о местоположении здания, сооружения, объекта незавершенного строительства (при отсутствии адреса) в структурированном в соответствии с федеральной информационной адресной системой виде	Новосибирская область, р-н. Искитимский, ст. Евсино, ул. Сенная, д. 44
5.2.	Дополнительные сведения о местоположении	—
6.	Иные сведения	Местоположение характерных точек границ объекта капитального строительства определено по результатам проведенной геодезической съемки, с учетом их фактического расположения на земельном участке.



## КАРТА-ПЛАН ТЕРРИТОРИИ

## Описание местоположения зданий, сооружений, объектов незавершенного строительства на земельном участке

3. Пояснения к сведениям об объекте недвижимости с кадастровым номером 54:07:044120:128 :

1. —

1. Сведения о характерных точках контура объекта недвижимости с кадастровым номером 54:33:020663:98

Система координат МСК-субъект 54

Зона № 4

Обозначение характерных точек контура	Содержатся в Едином государственном реестре недвижимости			Определены в ходе выполнения комплексных кадастровых работ			Метод определения координат	Формулы, примененные для расчета средней квадратической погрешности определения координат характерных точек границ (M <sub>t</sub> ), с подставленными в такие формулы значениями и итоговые (вычисленные) значения M <sub>t</sub> , м
	Координаты, м		Радиус, м	Координаты, м		Радиус, м		
	X	Y	R	X	Y	R		
1	2	3	4	5	6	7	8	9
н2130	—	—	—	430516,33	4224594,46	—	Метод спутниковых геодезических измерений (определений)	$M_t = (M_{t1} + M_{t2}) / 2 = (0,1 + 0,1) / 2 = 0,1 \text{ м}$
н2140	—	—	—	430512,32	4224602,00	—	Метод спутниковых геодезических измерений (определений)	$M_t = (M_{t1} + M_{t2}) / 2 = (0,1 + 0,1) / 2 = 0,1 \text{ м}$
н2150	—	—	—	430505,81	4224598,63	—	Метод спутниковых геодезических измерений (определений)	$M_t = (M_{t1} + M_{t2}) / 2 = (0,1 + 0,1) / 2 = 0,1 \text{ м}$
н2160	—	—	—	430506,33	4224597,76	—	Метод спутниковых геодезических измерений (определений)	$M_t = (M_{t1} + M_{t2}) / 2 = (0,1 + 0,1) / 2 = 0,1 \text{ м}$
н2170	—	—	—	430505,25	4224597,15	—	Метод спутниковых геодезических измерений (определений)	$M_t = (M_{t1} + M_{t2}) / 2 = (0,1 + 0,1) / 2 = 0,1 \text{ м}$
н2180	—	—	—	430508,92	4224590,32	—	Метод	$M_t = (M_{t1} + M_{t2}) / 2 = (0,1 + 0,1) / 2 = 0,1 \text{ м}$

## КАРТА-ПЛАН ТЕРРИТОРИИ

## Описание местоположения зданий, сооружений, объектов незавершенного строительства на земельном участке

							спутниковых геодезических измерений (определений)	
н2130	—	—	—	430516,33	4224594,46	—	Метод спутниковых геодезических измерений (определений)	$Mt = (Mt1 + Mt2) / 2 = (0,1 + 0,1) / 2 = 0,1 \text{ м}$

## 2. Сведения о характеристиках объекта недвижимости с кадастровым номером 54:33:020663:98

№ п/п	Наименование характеристики	Значение характеристики
1	2	3
1.	Вид объекта недвижимости	здание
2.	Ранее присвоенный государственный учетный номер (инвентарный) здания, сооружения, объекта незавершенного строительства	—
3.	Кадастровый номер земельного участка (земельных участков), в границах которого (которых) расположены здание, сооружение, объект незавершенного строительства	54:07:044120:12
4.	Уникальный учетный номер кадастрового квартала, в границах которого расположены здание, сооружение, объект незавершенного строительства	54:07:044120
5.	Адрес здания, сооружения, объекта незавершенного строительства	—
5.1.	Сведения о местоположении здания, сооружения, объекта незавершенного строительства (при отсутствии адреса) в структурированном в соответствии с федеральной информационной адресной системой виде	Новосибирская область, р-н. Искитимский, ст. Евсино, ул. Кирова, д. 19
5.2.	Дополнительные сведения о местоположении	—
6.	Иные сведения	Местоположение характерных точек границ объекта капитального строительства определено по результатам проведенной геодезической съемки, с учетом их фактического расположения на земельном участке.

## 3. Пояснения к сведениям об объекте недвижимости с кадастровым номером 54:33:020663:98 :

1.	—
----	---

## КАРТА-ПЛАН ТЕРРИТОРИИ

## Сведения о зданиях, сооружениях, объектах незавершенного строительства, необходимые для исправления реестровых ошибок в сведениях об описании их местоположения

1. Сведения о характерных точках контура \_\_\_\_\_ здание \_\_\_\_\_ с кадастровым номером 54:07:044120:66

вид объекта недвижимости (здание, сооружение, объект незавершенного строительства)

Система координат МСК-субъект 54

Зона № 4

Обозначение характерных точек контура	Содержатся в Едином государственном реестре недвижимости			Определены в ходе выполнения комплексных кадастровых работ			Метод определения координат	Формулы, примененные для расчета средней квадратической погрешности определения координат характерных точек границ (M <sub>t</sub> ), с подставленными в такие формулы значениями и итоговые (вычисленные) значения M <sub>t</sub> , м
	Координаты, м		Радиус, м	Координаты, м		Радиус, м		
	X	Y	R	X	Y	R		
1	2	3	4	5	6	7	8	9
н1810	—	—	—	430652,35	4224798,6 9	—	Метод спутниковых геодезических измерений (определений)	$M_t = (M_{t1} + M_{t2}) / 2 = (0,1 + 0,1) / 2 = 0,1 \text{ м}$
н1820	—	—	—	430650,41	4224803,3 5	—	Метод спутниковых геодезических измерений (определений)	$M_t = (M_{t1} + M_{t2}) / 2 = (0,1 + 0,1) / 2 = 0,1 \text{ м}$
н1830	—	—	—	430644,23	4224800,7 7	—	Метод спутниковых геодезических измерений (определений)	$M_t = (M_{t1} + M_{t2}) / 2 = (0,1 + 0,1) / 2 = 0,1 \text{ м}$
н1840	—	—	—	430646,16	4224796,1 1	—	Метод спутниковых геодезических измерений (определений)	$M_t = (M_{t1} + M_{t2}) / 2 = (0,1 + 0,1) / 2 = 0,1 \text{ м}$
51	430653,67	4224805,44	—	—	—	—	—	—
52	430651,73	4224810,10	—	—	—	—	—	—
53	430645,55	4224807,52	—	—	—	—	—	—
54	430647,48	4224802,86	—	—	—	—	—	—
н1810	—	—	—	430652,35	4224798,6 9	—	Метод спутниковых геодезических измерений (определений)	$M_t = (M_{t1} + M_{t2}) / 2 = (0,1 + 0,1) / 2 = 0,1 \text{ м}$

## КАРТА-ПЛАН ТЕРРИТОРИИ

## Сведения о зданиях, сооружениях, объектах незавершенного строительства, необходимые для исправления реестровых ошибок в сведениях об описании их местоположения

## 2. Иные сведения об объекте недвижимости с кадастровым номером 54:07:044120:66

1. Местоположение и площадь границ объекта капитального строительства уточнено для исправления реестровой ошибки, в соответствии с фактическим местоположением на местности, согласно требованиям статьи 42.8 Федерального закона от 24.07.2007 № 221-ФЗ «О кадастровой деятельности»

## 3. Пояснения к сведениям об объекте недвижимости с кадастровым номером 54:07:044120:66

1. —

## 1. Сведения о характерных точках контура \_\_\_\_\_ здание \_\_\_\_\_ с кадастровым номером 54:07:044120:113

вид объекта недвижимости (здание, сооружение, объект незавершенного строительства)

## Система координат МСК-субъект 54

## Зона № 4

Обозначение характерных точек контура	Содержатся в Едином государственном реестре недвижимости			Определены в ходе выполнения комплексных кадастровых работ			Метод определения координат	Формулы, примененные для расчета средней квадратической погрешности определения координат характерных точек границ (M <sub>t</sub> ), с подставленными в такие формулы значениями и итоговые (вычисленные) значения M <sub>t</sub> , м
	Координаты, м		Радиус, м	Координаты, м		Радиус, м		
	X	Y	R	X	Y	R		
1	2	3	4	5	6	7	8	9
н950	—	—	—	430286,75	4224585,9 4	—	Метод спутниковых геодезических измерений (определений)	$M_t = (M_{t1} + M_{t2}) / 2 = (0,1 + 0,1) / 2 = 0,1 \text{ м}$
н960	—	—	—	430292,19	4224591,9 8	—	Метод спутниковых геодезических измерений (определений)	$M_t = (M_{t1} + M_{t2}) / 2 = (0,1 + 0,1) / 2 = 0,1 \text{ м}$
н970	—	—	—	430286,13	4224597,4 5	—	Метод спутниковых геодезических измерений (определений)	$M_t = (M_{t1} + M_{t2}) / 2 = (0,1 + 0,1) / 2 = 0,1 \text{ м}$
н980	—	—	—	430280,68	4224591,4 0	—	Метод спутниковых геодезических измерений (определений)	$M_t = (M_{t1} + M_{t2}) / 2 = (0,1 + 0,1) / 2 = 0,1 \text{ м}$
19	430289,40	4224597,24	—	—	—	—	—	—

## КАРТА-ПЛАН ТЕРРИТОРИИ

## Сведения о зданиях, сооружениях, объектах незавершенного строительства, необходимые для исправления реестровых ошибок в сведениях об описании их местоположения

20	430283,93	4224603,30	—	—	—	—	—	—
21	430277,89	4224597,84	—	—	—	—	—	—
22	430283,37	4224591,78	—	—	—	—	—	—
н950	—	—	—	430286,75	4224585,9 4	—	Метод спутниковых геодезических измерений (определений)	$M_t = (M_{t1} + M_{t2}) / 2 = (0,1 + 0,1) / 2 = 0,1 \text{ м}$

## 2. Иные сведения об объекте недвижимости с кадастровым номером 54:07:044120:113

1. Местоположение и площадь границ объекта капитального строительства уточнено для исправления реестровой ошибки, в соответствии с фактическим местоположением на местности, согласно требованиям статьи 42.8 Федерального закона от 24.07.2007 № 221–ФЗ «О кадастровой деятельности»

## 3. Пояснения к сведениям об объекте недвижимости с кадастровым номером 54:07:044120:113

1. —

## 1. Сведения о характерных точках контура \_\_\_\_\_ здание \_\_\_\_\_ с кадастровым номером 54:07:044120:115

вид объекта недвижимости (здание, сооружение, объект незавершенного строительства)

## Система координат МСК-субъект 54

Зона № 4

Обозначение характерных точек контура	Содержатся в Едином государственном реестре недвижимости			Определены в ходе выполнения комплексных кадастровых работ			Метод определения координат	Формулы, примененные для расчета средней квадратической погрешности определения координат характерных точек границ ( $M_t$ ), с подставленными в такие формулы значениями и итоговые (вычисленные) значения $M_t$ , м
	Координаты, м		Радиус, м	Координаты, м		Радиус, м		
	X	Y	R	X	Y	R		
1	2	3	4	5	6	7	8	9
н1770	—	—	—	430621,22	4224771,0 5	—	Метод спутниковых геодезических измерений (определений)	$M_t = (M_{t1} + M_{t2}) / 2 = (0,1 + 0,1) / 2 = 0,1 \text{ м}$
н1780	—	—	—	430617,61	4224778,2 3	—	Метод спутниковых геодезических измерений (определений)	$M_t = (M_{t1} + M_{t2}) / 2 = (0,1 + 0,1) / 2 = 0,1 \text{ м}$
н1790	—	—	—	430608,57	4224773,7	—	Метод спутниковых	$M_t = (M_{t1} + M_{t2}) / 2 = (0,1 + 0,1) / 2 = 0,1 \text{ м}$

## КАРТА-ПЛАН ТЕРРИТОРИИ

## Сведения о зданиях, сооружениях, объектах незавершенного строительства, необходимые для исправления реестровых ошибок в сведениях об описании их местоположения

					0		геодезических измерений (определений)	
н1800	—	—	—	430612,17	4224766,5 1	—	Метод спутниковых геодезических измерений (определений)	$M_t = (M_{t1} + M_{t2}) / 2 = (0,1 + 0,1) / 2 = 0,1 \text{ м}$
47	430624,54	4224772,95	—	—	—	—	—	—
48	430620,93	4224780,13	—	—	—	—	—	—
49	430611,89	4224775,60	—	—	—	—	—	—
50	430615,49	4224768,41	—	—	—	—	—	—
н1770	—	—	—	430621,22	4224771,0 5	—	Метод спутниковых геодезических измерений (определений)	$M_t = (M_{t1} + M_{t2}) / 2 = (0,1 + 0,1) / 2 = 0,1 \text{ м}$

## 2. Иные сведения об объекте недвижимости с кадастровым номером 54:07:044120:115

1. Местоположение и площадь границ объекта капитального строительства уточнено для исправления реестровой ошибки, в соответствии с фактическим местоположением на местности, согласно требованиям статьи 42.8 Федерального закона от 24.07.2007 № 221-ФЗ «О кадастровой деятельности»

## 3. Пояснения к сведениям об объекте недвижимости с кадастровым номером 54:07:044120:115

1. —

## 1. Сведения о характерных точках контура \_\_\_\_\_ здание \_\_\_\_\_ с кадастровым номером 54:07:044120:118

вид объекта недвижимости (здание, сооружение, объект незавершенного строительства)

## Система координат МСК-субъект 54

Зона № 4

Обозначение характерных точек контура	Содержатся в Едином государственном реестре недвижимости			Определены в ходе выполнения комплексных кадастровых работ			Метод определения координат	Формулы, примененные для расчета средней квадратической погрешности определения координат характерных точек границ ( $M_t$ ), с подставленными в такие формулы значениями и итоговые (вычисленные) значения $M_t$ , м
	Координаты, м		Радиус, м	Координаты, м		Радиус, м		
	X	Y	R	X	Y	R		
1	2	3	4	5	6	7	8	9
н1730	—	—	—	430594,90	4224765,2	—	Метод спутниковых	$M_t = (M_{t1} + M_{t2}) / 2 = (0,1 + 0,1) / 2 = 0,1 \text{ м}$

## КАРТА-ПЛАН ТЕРРИТОРИИ

## Сведения о зданиях, сооружениях, объектах незавершенного строительства, необходимые для исправления реестровых ошибок в сведениях об описании их местоположения

					0		геодезических измерений (определений)	
н1740	—	—	—	430590,07	4224775,8 7	—	Метод спутниковых геодезических измерений (определений)	$Mt = (Mt1 + Mt2) / 2 = (0,1 + 0,1) / 2 = 0,1 \text{ м}$
н1750	—	—	—	430581,53	4224772,1 6	—	Метод спутниковых геодезических измерений (определений)	$Mt = (Mt1 + Mt2) / 2 = (0,1 + 0,1) / 2 = 0,1 \text{ м}$
н1760	—	—	—	430586,41	4224761,4 0	—	Метод спутниковых геодезических измерений (определений)	$Mt = (Mt1 + Mt2) / 2 = (0,1 + 0,1) / 2 = 0,1 \text{ м}$
43	430594,68	4224776,92	—	—	—	—	—	—
44	430589,32	4224786,73	—	—	—	—	—	—
45	430582,14	4224782,75	—	—	—	—	—	—
46	430587,50	4224772,93	—	—	—	—	—	—
н1730	—	—	—	430594,90	4224765,2 0	—	Метод спутниковых геодезических измерений (определений)	$Mt = (Mt1 + Mt2) / 2 = (0,1 + 0,1) / 2 = 0,1 \text{ м}$

## 2. Иные сведения об объекте недвижимости с кадастровым номером 54:07:044120:118

1. Местоположение и площадь границ объекта капитального строительства уточнено для исправления реестровой ошибки, в соответствии с фактическим местоположением на местности, согласно требованиям статьи 42.8 Федерального закона от 24.07.2007 № 221–ФЗ «О кадастровой деятельности»

## 3. Пояснения к сведениям об объекте недвижимости с кадастровым номером 54:07:044120:118

1. —

1. Сведения о характерных точках контура \_\_\_\_\_ здание \_\_\_\_\_ с кадастровым номером 54:07:044120:124

вид объекта недвижимости (здание, сооружение, объект незавершенного строительства)

## КАРТА-ПЛАН ТЕРРИТОРИИ

## Сведения о зданиях, сооружениях, объектах незавершенного строительства, необходимые для исправления реестровых ошибок в сведениях об описании их местоположения

Обозначение характерных точек контура	Содержатся в Едином государственном реестре недвижимости			Определены в ходе выполнения комплексных кадастровых работ			Метод определения координат	Формулы, примененные для расчета средней квадратической погрешности определения координат характерных точек границ (M <sub>t</sub> ), с подставленными в такие формулы значениями и итоговые (вычисленные) значения M <sub>t</sub> , м
	Координаты, м		Радиус, м	Координаты, м		Радиус, м		
	X	Y	R	X	Y	R		
1	2	3	4	5	6	7	8	9
н210	—	—	—	430708,54	4224691,6 7	—	Метод спутниковых геодезических измерений (определений)	$M_t = (M_{t1} + M_{t2}) / 2 = (0,1 + 0,1) / 2 = 0,1 \text{ м}$
н220	—	—	—	430705,45	4224698,1 2	—	Метод спутниковых геодезических измерений (определений)	$M_t = (M_{t1} + M_{t2}) / 2 = (0,1 + 0,1) / 2 = 0,1 \text{ м}$
н230	—	—	—	430689,41	4224690,3 6	—	Метод спутниковых геодезических измерений (определений)	$M_t = (M_{t1} + M_{t2}) / 2 = (0,1 + 0,1) / 2 = 0,1 \text{ м}$
н240	—	—	—	430687,27	4224694,8 1	—	Метод спутниковых геодезических измерений (определений)	$M_t = (M_{t1} + M_{t2}) / 2 = (0,1 + 0,1) / 2 = 0,1 \text{ м}$
н250	—	—	—	430682,01	4224692,4 2	—	Метод спутниковых геодезических измерений (определений)	$M_t = (M_{t1} + M_{t2}) / 2 = (0,1 + 0,1) / 2 = 0,1 \text{ м}$
н260	—	—	—	430685,67	4224684,5 7	—	Метод спутниковых геодезических измерений (определений)	$M_t = (M_{t1} + M_{t2}) / 2 = (0,1 + 0,1) / 2 = 0,1 \text{ м}$
н270	—	—	—	430690,23	4224686,6 4	—	Метод спутниковых геодезических измерений (определений)	$M_t = (M_{t1} + M_{t2}) / 2 = (0,1 + 0,1) / 2 = 0,1 \text{ м}$
н280	—	—	—	430691,62	4224683,7 4	—	Метод спутниковых геодезических измерений	$M_t = (M_{t1} + M_{t2}) / 2 = (0,1 + 0,1) / 2 = 0,1 \text{ м}$



## КАРТА-ПЛАН ТЕРРИТОРИИ

## Сведения о зданиях, сооружениях, объектах незавершенного строительства, необходимые для исправления реестровых ошибок в сведениях об описании их местоположения

							(определений)	
1	430708,55	4224698,31	—	—	—	—	—	—
2	430705,46	4224704,76	—	—	—	—	—	—
3	430689,42	4224697,00	—	—	—	—	—	—
4	430687,28	4224701,45	—	—	—	—	—	—
5	430682,02	4224699,06	—	—	—	—	—	—
6	430685,68	4224691,21	—	—	—	—	—	—
7	430690,24	4224693,28	—	—	—	—	—	—
8	430691,63	4224690,38	—	—	—	—	—	—
н210	—	—	—	430708,54	4224691,6 7	—	Метод спутниковых геодезических измерений (определений)	$Mt = (Mt1 + Mt2) / 2 = (0,1 + 0,1) / 2 = 0,1 \text{ м}$

## 2. Иные сведения об объекте недвижимости с кадастровым номером 54:07:044120:124

1. Местоположение и площадь границ объекта капитального строительства уточнено для исправления реестровой ошибки, в соответствии с фактическим местоположением на местности, согласно требованиям статьи 42.8 Федерального закона от 24.07.2007 № 221-ФЗ «О кадастровой деятельности»

## 3. Пояснения к сведениям об объекте недвижимости с кадастровым номером 54:07:044120:124

1. —

## 1. Сведения о характерных точках контура \_\_\_\_\_ здание \_\_\_\_\_ с кадастровым номером 54:07:044120:126

вид объекта недвижимости (здание, сооружение, объект незавершенного строительства)

## Система координат МСК-субъект 54

Зона № 4

Обозначение характерных точек контура	Содержатся в Едином государственном реестре недвижимости			Определены в ходе выполнения комплексных кадастровых работ			Метод определения координат	Формулы, примененные для расчета средней квадратической погрешности определения координат характерных точек границ ( $M_i$ ), с подставленными в такие формулы значениями и итоговые (вычисленные) значения $M_i$ , м
	Координаты, м		Радиус, м	Координаты, м		Радиус, м		
	X	Y	R	X	Y	R		
1	2	3	4	5	6	7	8	9
н590	—	—	—	430424,64	4224547,3 0	—	Метод спутниковых геодезических измерений	$Mt = (Mt1 + Mt2) / 2 = (0,1 + 0,1) / 2 = 0,1 \text{ м}$

## КАРТА-ПЛАН ТЕРРИТОРИИ

## Сведения о зданиях, сооружениях, объектах незавершенного строительства, необходимые для исправления реестровых ошибок в сведениях об описании их местоположения

							(определений)	
н60О	—	—	—	430419,42	4224557,6 8	—	Метод спутниковых геодезических измерений (определений)	$Mt = (Mt1 + Mt2) / 2 = (0,1 + 0,1) / 2 = 0,1 \text{ м}$
н61О	—	—	—	430415,71	4224555,8 1	—	Метод спутниковых геодезических измерений (определений)	$Mt = (Mt1 + Mt2) / 2 = (0,1 + 0,1) / 2 = 0,1 \text{ м}$
н62О	—	—	—	430417,58	4224552,0 9	—	Метод спутниковых геодезических измерений (определений)	$Mt = (Mt1 + Mt2) / 2 = (0,1 + 0,1) / 2 = 0,1 \text{ м}$
н63О	—	—	—	430412,06	4224549,3 2	—	Метод спутниковых геодезических измерений (определений)	$Mt = (Mt1 + Mt2) / 2 = (0,1 + 0,1) / 2 = 0,1 \text{ м}$
н64О	—	—	—	430415,46	4224542,5 7	—	Метод спутниковых геодезических измерений (определений)	$Mt = (Mt1 + Mt2) / 2 = (0,1 + 0,1) / 2 = 0,1 \text{ м}$
13	430422,32	4224554,57	—	—	—	—	—	—
14	430417,10	4224564,95	—	—	—	—	—	—
15	430413,39	4224563,08	—	—	—	—	—	—
16	430415,26	4224559,36	—	—	—	—	—	—
17	430409,74	4224556,59	—	—	—	—	—	—
18	430413,14	4224549,84	—	—	—	—	—	—
н59О	—	—	—	430424,64	4224547,3 0	—	Метод спутниковых геодезических измерений (определений)	$Mt = (Mt1 + Mt2) / 2 = (0,1 + 0,1) / 2 = 0,1 \text{ м}$

## 2. Иные сведения об объекте недвижимости с кадастровым номером 54:07:044120:126

1. Местоположение и площадь границ объекта капитального строительства уточнено для исправления реестровой ошибки, в соответствии с фактическим местоположением на местности, согласно требованиям статьи 42.8 Федерального закона от 24.07.2007 № 221-ФЗ «О кадастровой деятельности»

## КАРТА-ПЛАН ТЕРРИТОРИИ

## Сведения о зданиях, сооружениях, объектах незавершенного строительства, необходимые для исправления реестровых ошибок в сведениях об описании их местоположения

## 3. Пояснения к сведениям об объекте недвижимости с кадастровым номером 54:07:044120:126

1. —

## 1. Сведения о характерных точках контура \_\_\_\_\_ здание \_\_\_\_\_ с кадастровым номером 54:07:044120:130

вид объекта недвижимости (здание, сооружение, объект незавершенного строительства)

Система координат МСК-субъект 54

Зона № 4

Обозначение характерных точек контура	Содержатся в Едином государственном реестре недвижимости			Определены в ходе выполнения комплексных кадастровых работ			Метод определения координат	Формулы, примененные для расчета средней квадратической погрешности определения координат характерных точек границ (M <sub>t</sub> ), с подставленными в такие формулы значениями и итоговые (вычисленные) значения M <sub>t</sub> , м
	Координаты, м		Радиус, м	Координаты, м		Радиус, м		
	X	Y	R	X	Y	R		
1	2	3	4	5	6	7	8	9
н390	—	—	—	430604,52	4224640,3 4	—	Метод спутниковых геодезических измерений (определений)	$M_t = (M_{t1} + M_{t2}) / 2 = (0,1 + 0,1) / 2 = 0,1 \text{ м}$
н400	—	—	—	430600,15	4224649,0 9	—	Метод спутниковых геодезических измерений (определений)	$M_t = (M_{t1} + M_{t2}) / 2 = (0,1 + 0,1) / 2 = 0,1 \text{ м}$
н410	—	—	—	430590,71	4224644,2 9	—	Метод спутниковых геодезических измерений (определений)	$M_t = (M_{t1} + M_{t2}) / 2 = (0,1 + 0,1) / 2 = 0,1 \text{ м}$
н420	—	—	—	430595,29	4224635,3 8	—	Метод спутниковых геодезических измерений (определений)	$M_t = (M_{t1} + M_{t2}) / 2 = (0,1 + 0,1) / 2 = 0,1 \text{ м}$
9	430601,22	4224648,61	—	—	—	—	—	—
10	430597,14	4224656,34	—	—	—	—	—	—
11	430589,43	4224652,26	—	—	—	—	—	—
12	430593,58	4224644,56	—	—	—	—	—	—
н390	—	—	—	430604,52	4224640,3	—	Метод спутниковых	$M_t = (M_{t1} + M_{t2}) / 2 = (0,1 + 0,1) / 2 = 0,1 \text{ м}$

## КАРТА-ПЛАН ТЕРРИТОРИИ

## Сведения о зданиях, сооружениях, объектах незавершенного строительства, необходимые для исправления реестровых ошибок в сведениях об описании их местоположения

					4		геодезических измерений (определений)	
--	--	--	--	--	---	--	---------------------------------------	--

## 2. Иные сведения об объекте недвижимости с кадастровым номером 54:07:044120:130

1. Местоположение и площадь границ объекта капитального строительства уточнено для исправления реестровой ошибки, в соответствии с фактическим местоположением на местности, согласно требованиям статьи 42.8 Федерального закона от 24.07.2007 № 221-ФЗ «О кадастровой деятельности»

## 3. Пояснения к сведениям об объекте недвижимости с кадастровым номером 54:07:044120:130

1. —

## 1. Сведения о характерных точках контура \_\_\_\_\_ здание \_\_\_\_\_ с кадастровым номером 54:07:044120:342

вид объекта недвижимости (здание, сооружение, объект незавершенного строительства)

## Система координат МСК-субъект 54

Зона № 4

Обозначение характерных точек контура	Содержатся в Едином государственном реестре недвижимости			Определены в ходе выполнения комплексных кадастровых работ			Метод определения координат	Формулы, примененные для расчета средней квадратической погрешности определения координат характерных точек границ (M <sub>t</sub> ), с подставленными в такие формулы значениями и итоговые (вычисленные) значения M <sub>t</sub> , м
	Координаты, м		Радиус, м	Координаты, м		Радиус, м		
	X	Y	R	X	Y	R		
1	2	3	4	5	6	7	8	9
н1550	—	—	—	430563,95	4224725,1 8	—	Метод спутниковых геодезических измерений (определений)	$M_t = (M_{t1} + M_{t2}) / 2 = (0,1 + 0,1) / 2 = 0,1 \text{ м}$
н1560	—	—	—	430567,66	4224727,3 6	—	Метод спутниковых геодезических измерений (определений)	$M_t = (M_{t1} + M_{t2}) / 2 = (0,1 + 0,1) / 2 = 0,1 \text{ м}$
н1570	—	—	—	430564,59	4224732,6 4	—	Метод спутниковых геодезических измерений (определений)	$M_t = (M_{t1} + M_{t2}) / 2 = (0,1 + 0,1) / 2 = 0,1 \text{ м}$
н1580	—	—	—	430560,82	4224730,4	—	Метод спутниковых	$M_t = (M_{t1} + M_{t2}) / 2 = (0,1 + 0,1) / 2 = 0,1 \text{ м}$

## КАРТА-ПЛАН ТЕРРИТОРИИ

## Сведения о зданиях, сооружениях, объектах незавершенного строительства, необходимые для исправления реестровых ошибок в сведениях об описании их местоположения

					5		геодезических измерений (определений)	
н159О	—	—	—	430561,27	4224729,6 6	—	Метод спутниковых геодезических измерений (определений)	$Mt = (Mt1 + Mt2) / 2 = (0,1 + 0,1) / 2 = 0,1 \text{ м}$
н160О	—	—	—	430556,89	4224727,0 8	—	Метод спутниковых геодезических измерений (определений)	$Mt = (Mt1 + Mt2) / 2 = (0,1 + 0,1) / 2 = 0,1 \text{ м}$
н161О	—	—	—	430554,35	4224731,4 5	—	Метод спутниковых геодезических измерений (определений)	$Mt = (Mt1 + Mt2) / 2 = (0,1 + 0,1) / 2 = 0,1 \text{ м}$
н162О	—	—	—	430550,30	4224729,0 7	—	Метод спутниковых геодезических измерений (определений)	$Mt = (Mt1 + Mt2) / 2 = (0,1 + 0,1) / 2 = 0,1 \text{ м}$
н163О	—	—	—	430555,47	4224720,2 3	—	Метод спутниковых геодезических измерений (определений)	$Mt = (Mt1 + Mt2) / 2 = (0,1 + 0,1) / 2 = 0,1 \text{ м}$
н164О	—	—	—	430563,90	4224725,2 7	—	Метод спутниковых геодезических измерений (определений)	$Mt = (Mt1 + Mt2) / 2 = (0,1 + 0,1) / 2 = 0,1 \text{ м}$
33	430572,38	4224730,82	—	—	—	—	—	—
34	430569,31	4224736,10	—	—	—	—	—	—
35	430565,54	4224733,91	—	—	—	—	—	—
36	430565,99	4224733,12	—	—	—	—	—	—
37	430561,61	4224730,54	—	—	—	—	—	—
38	430559,07	4224734,91	—	—	—	—	—	—
39	430555,02	4224732,53	—	—	—	—	—	—
40	430560,19	4224723,69	—	—	—	—	—	—
41	430568,62	4224728,73	—	—	—	—	—	—
42	430568,67	4224728,64	—	—	—	—	—	—

## КАРТА-ПЛАН ТЕРРИТОРИИ

## Сведения о зданиях, сооружениях, объектах незавершенного строительства, необходимые для исправления реестровых ошибок в сведениях об описании их местоположения

н1550	—	—	—	430563,95	4224725,1 8	—	Метод спутниковых геодезических измерений (определений)	$M_t = (M_{t1} + M_{t2}) / 2 = (0,1 + 0,1) / 2 = 0,1 \text{ м}$
-------	---	---	---	-----------	----------------	---	---	---

## 2. Иные сведения об объекте недвижимости с кадастровым номером 54:07:044120:342

1. Местоположение и площадь границ объекта капитального строительства уточнено для исправления реестровой ошибки, в соответствии с фактическим местоположением на местности, согласно требованиям статьи 42.8 Федерального закона от 24.07.2007 № 221-ФЗ «О кадастровой деятельности»

## 3. Пояснения к сведениям об объекте недвижимости с кадастровым номером 54:07:044120:342

1. —

## 1. Сведения о характерных точках контура \_\_\_\_\_ здание \_\_\_\_\_ с кадастровым номером 54:07:044120:343

вид объекта недвижимости (здание, сооружение, объект незавершенного строительства)

## Система координат МСК-субъект 54

Зона № 4

Обозначение характерных точек контура	Содержатся в Едином государственном реестре недвижимости			Определены в ходе выполнения комплексных кадастровых работ			Метод определения координат	Формулы, примененные для расчета средней квадратической погрешности определения координат характерных точек границ ( $M_t$ ), с подставленными в такие формулы значениями и итоговые (вычисленные) значения $M_t$ , м
	Координаты, м		Радиус, м	Координаты, м		Радиус, м		
	X	Y	R	X	Y	R		
1	2	3	4	5	6	7	8	9
н1310	—	—	—	430460,97	4224693,0 7	—	Метод спутниковых геодезических измерений (определений)	$M_t = (M_{t1} + M_{t2}) / 2 = (0,1 + 0,1) / 2 = 0,1 \text{ м}$
н1320	—	—	—	430454,88	4224702,4 4	—	Метод спутниковых геодезических измерений (определений)	$M_t = (M_{t1} + M_{t2}) / 2 = (0,1 + 0,1) / 2 = 0,1 \text{ м}$
н1330	—	—	—	430447,93	4224697,9 2	—	Метод спутниковых геодезических измерений (определений)	$M_t = (M_{t1} + M_{t2}) / 2 = (0,1 + 0,1) / 2 = 0,1 \text{ м}$

## КАРТА-ПЛАН ТЕРРИТОРИИ

## Сведения о зданиях, сооружениях, объектах незавершенного строительства, необходимые для исправления реестровых ошибок в сведениях об описании их местоположения

н134О	—	—	—	430448,91	4224696,4 1	—	Метод спутниковых геодезических измерений (определений)	$Mt = (Mt1 + Mt2) / 2 = (0,1 + 0,1) / 2 = 0,1 \text{ м}$
н135О	—	—	—	430445,65	4224694,2 9	—	Метод спутниковых геодезических измерений (определений)	$Mt = (Mt1 + Mt2) / 2 = (0,1 + 0,1) / 2 = 0,1 \text{ м}$
н136О	—	—	—	430450,75	4224686,4 4	—	Метод спутниковых геодезических измерений (определений)	$Mt = (Mt1 + Mt2) / 2 = (0,1 + 0,1) / 2 = 0,1 \text{ м}$
27	430463,66	4224695,24	—	—	—	—	—	—
28	430457,57	4224704,61	—	—	—	—	—	—
29	430450,62	4224700,09	—	—	—	—	—	—
30	430451,60	4224698,58	—	—	—	—	—	—
31	430448,34	4224696,46	—	—	—	—	—	—
32	430453,44	4224688,61	—	—	—	—	—	—
н131О	—	—	—	430460,97	4224693,0 7	—	Метод спутниковых геодезических измерений (определений)	$Mt = (Mt1 + Mt2) / 2 = (0,1 + 0,1) / 2 = 0,1 \text{ м}$

**2. Другие сведения об объекте недвижимости с кадастровым номером 54:07:044120:343**

1. Местоположение и площадь границ объекта капитального строительства уточнено для исправления реестровой ошибки, в соответствии с фактическим местоположением на местности, согласно требованиям статьи 42.8 Федерального закона от 24.07.2007 № 221–ФЗ «О кадастровой деятельности»

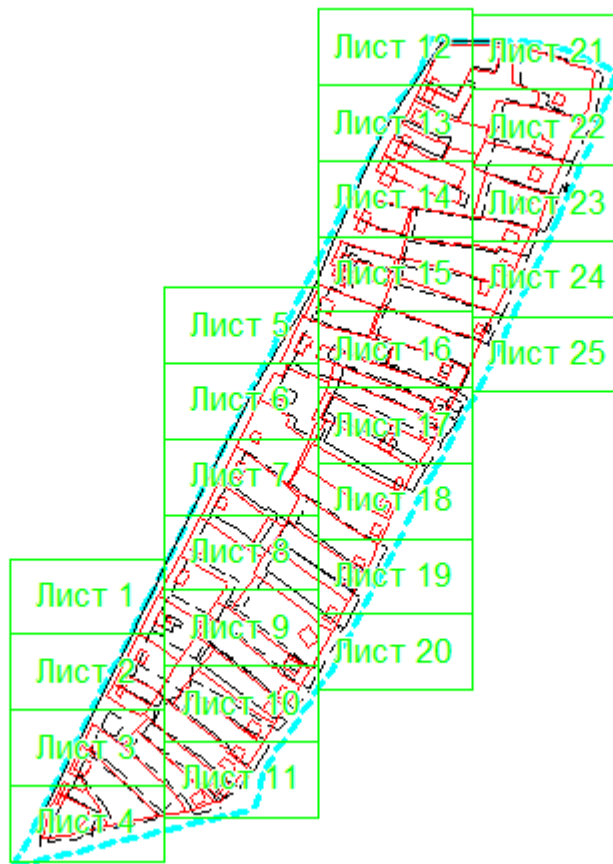
**3. Пояснения к сведениям об объекте недвижимости с кадастровым номером 54:07:044120:343**

1. —

# КАРТА-ПЛАН ТЕРРИТОРИИ

## Схема границ земельных участков

Основной лист



Масштаб 1: 5975

Условные обозначения:



– область выносного листа,

23


– номер выносного листа.

Остальные обозначения приведены на отдельной странице в конце раздела.



**КАРТА-ПЛАН ТЕРРИТОРИИ**  
**Схема границ земельных участков**

Выносной лист №1



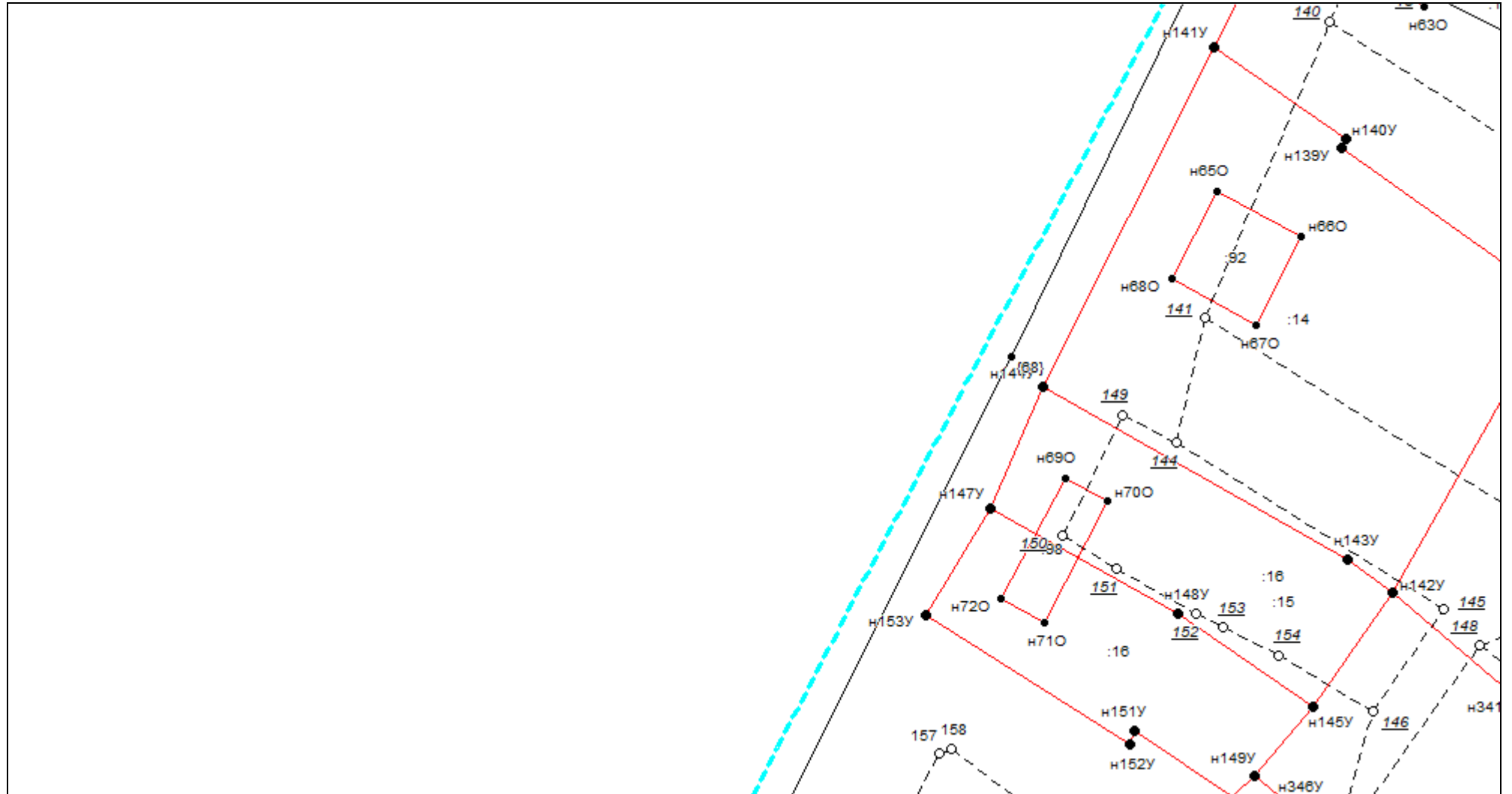
Масштаб 1:500

Условные обозначения приведены на отдельной странице в конце раздела.

# КАРТА-ПЛАН ТЕРРИТОРИИ

## Схема границ земельных участков

Выносной лист №2



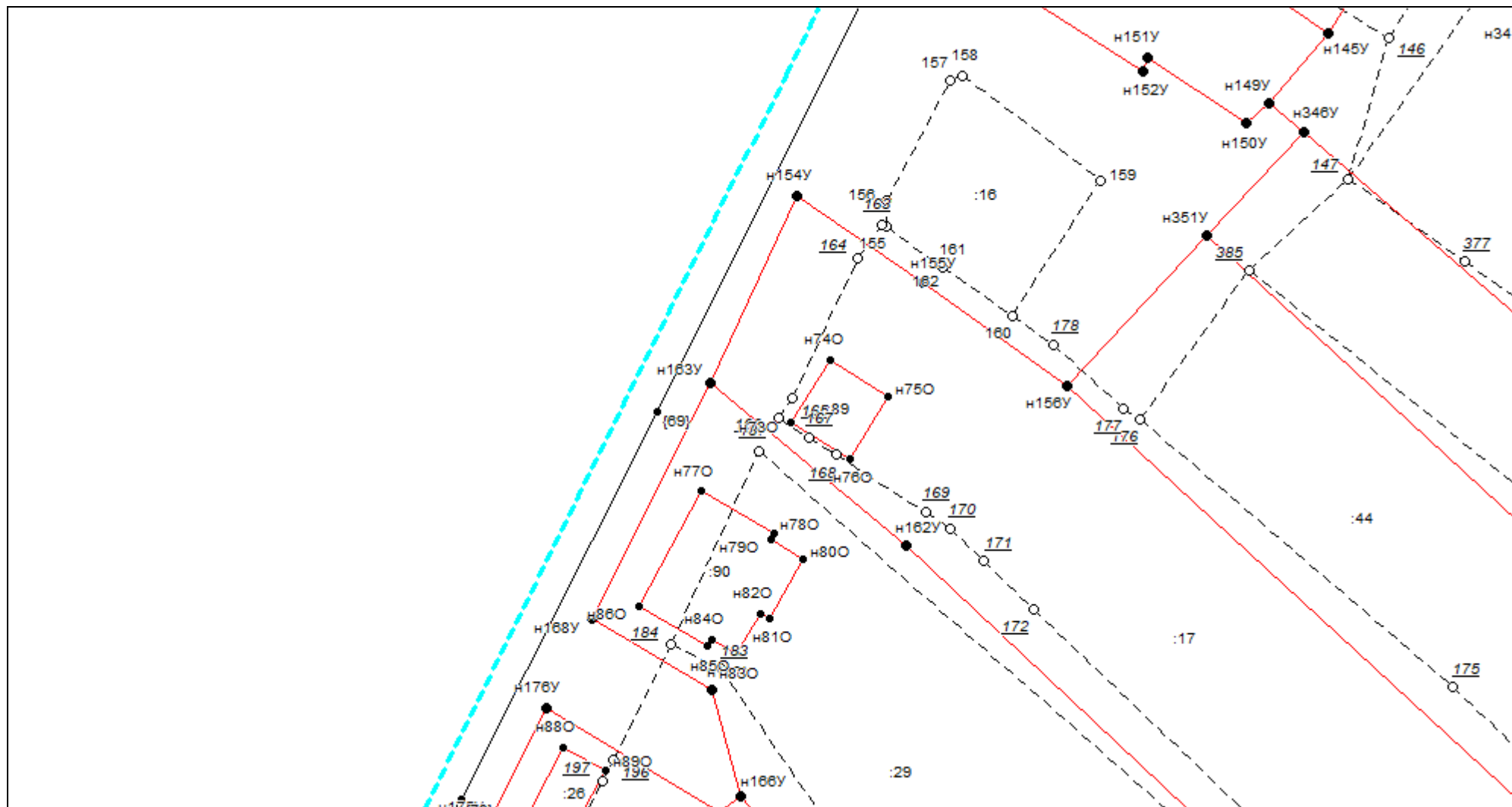
Масштаб 1:500

Условные обозначения приведены на отдельной странице в конце раздела.

# КАРТА-ПЛАН ТЕРРИТОРИИ

## Схема границ земельных участков

Выносной лист №3



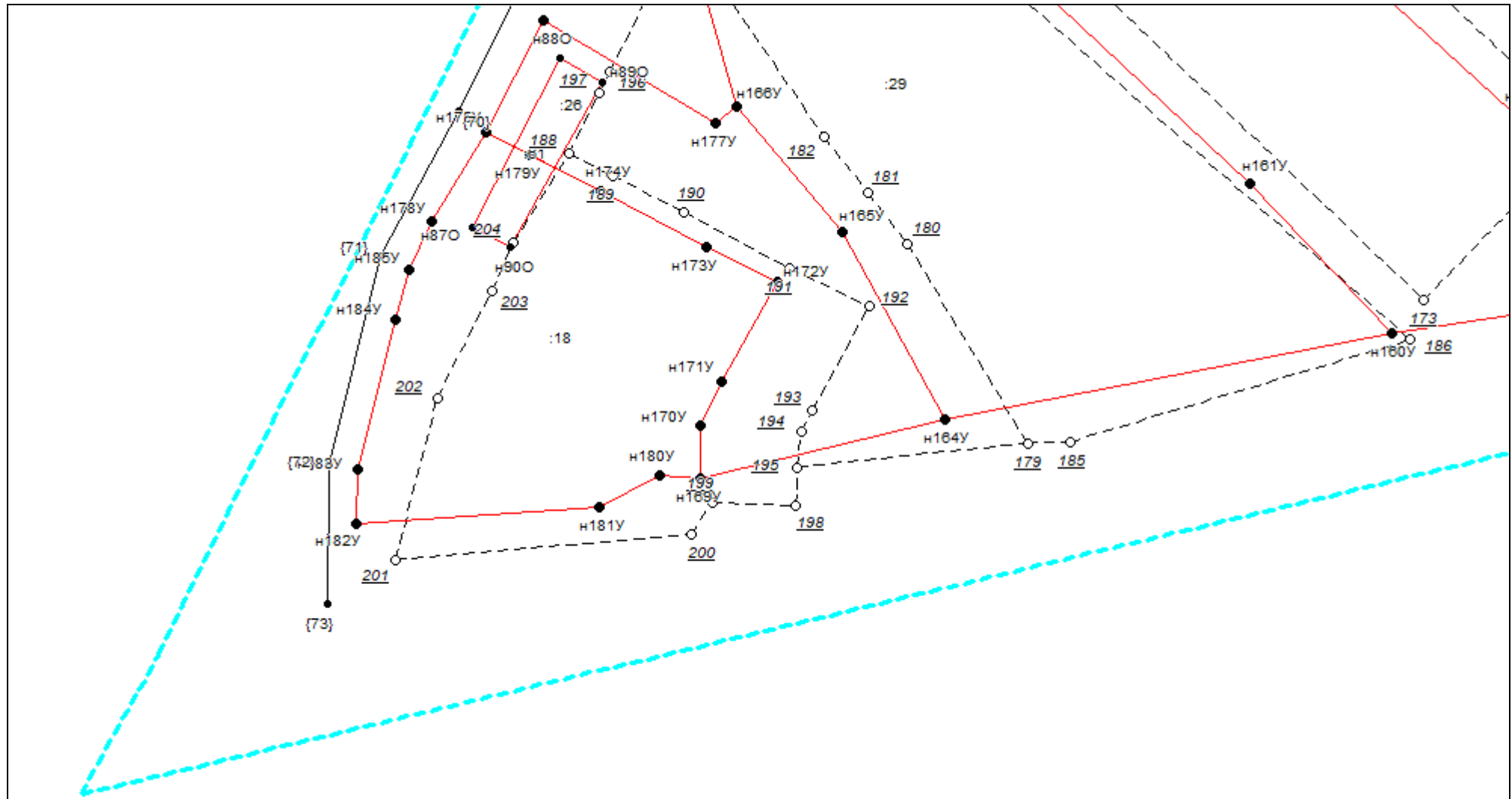
Масштаб 1:500

Условные обозначения приведены на отдельной странице в конце раздела.

# КАРТА-ПЛАН ТЕРРИТОРИИ

## Схема границ земельных участков

Выносной лист №4



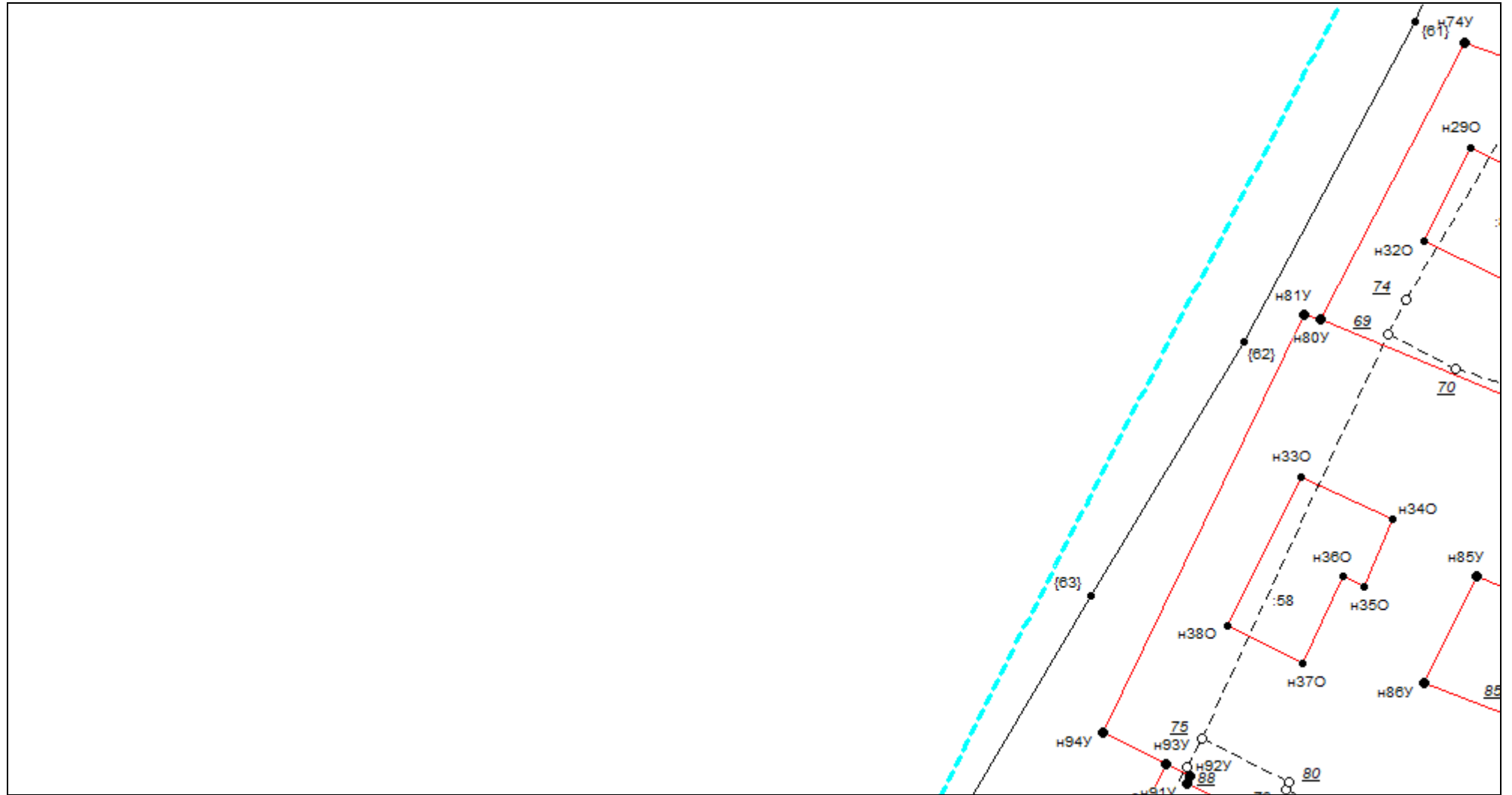
Масштаб 1:500

Условные обозначения приведены на отдельной странице в конце раздела.

# КАРТА-ПЛАН ТЕРРИТОРИИ

## Схема границ земельных участков

Выносной лист №5



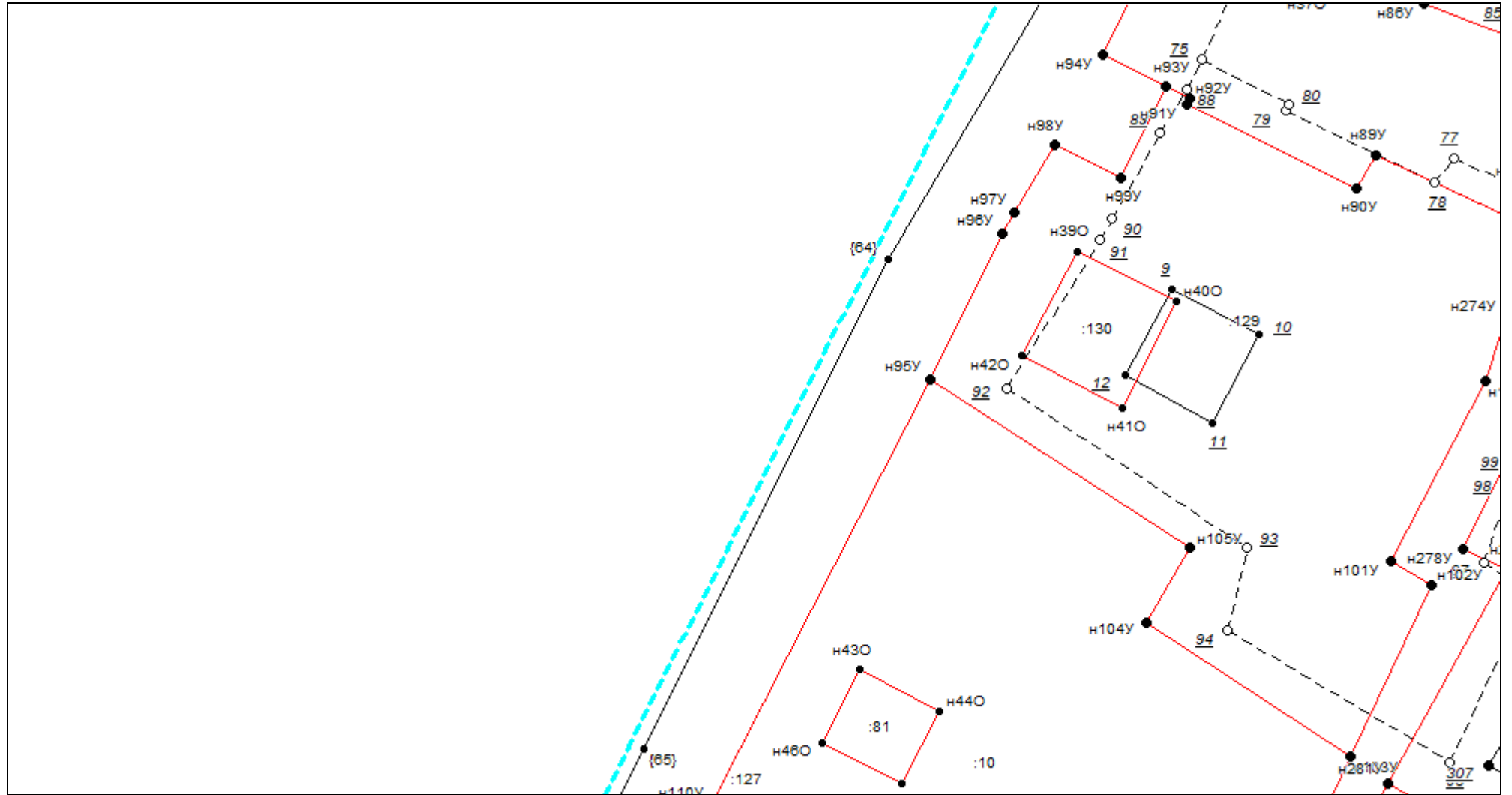
Масштаб 1:500

Условные обозначения приведены на отдельной странице в конце раздела.

# КАРТА-ПЛАН ТЕРРИТОРИИ

## Схема границ земельных участков

Выносной лист №6



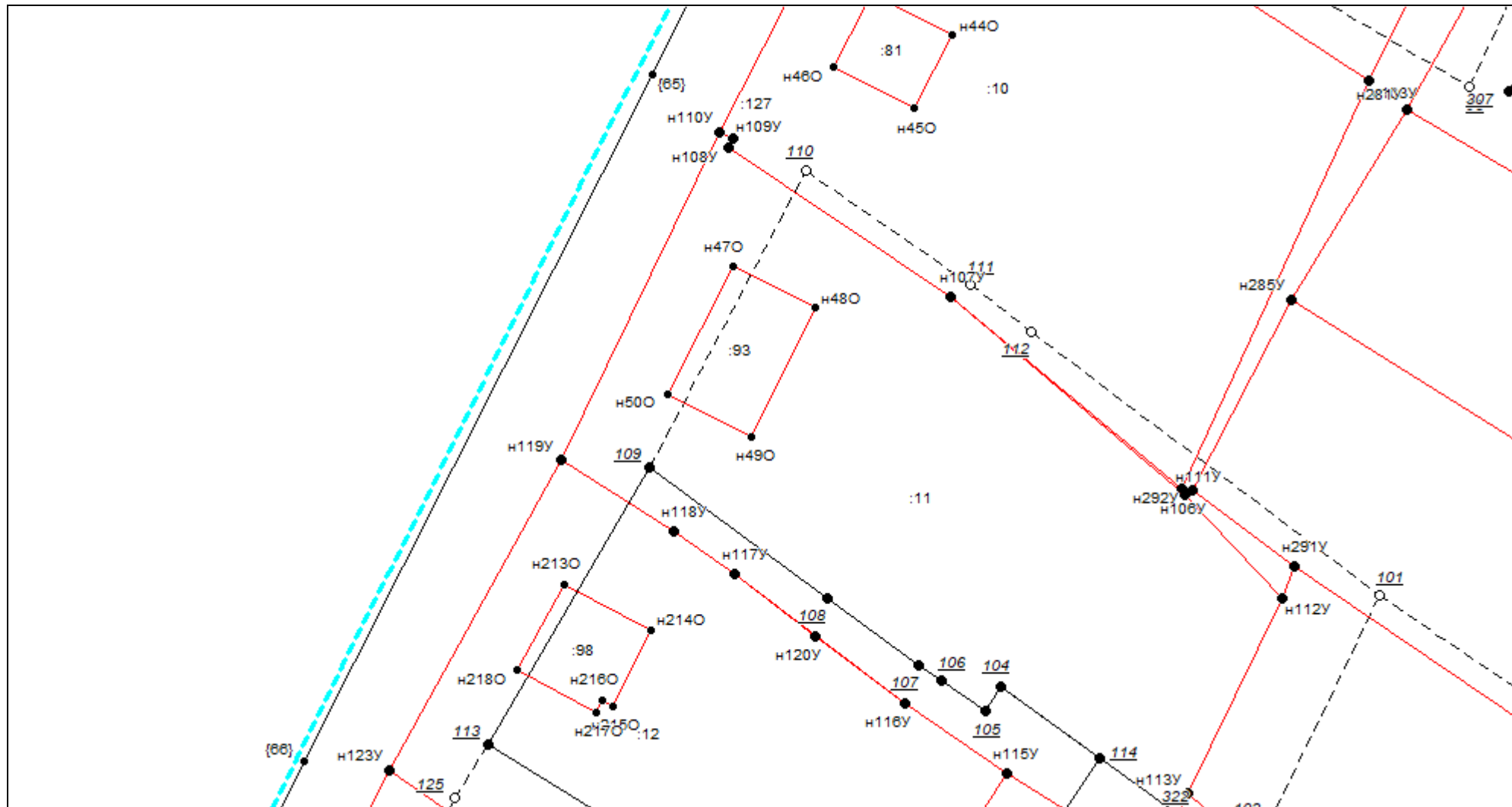
Масштаб 1:500

Условные обозначения приведены на отдельной странице в конце раздела.

# КАРТА-ПЛАН ТЕРРИТОРИИ

## Схема границ земельных участков

Выносной лист №7



Масштаб 1:500

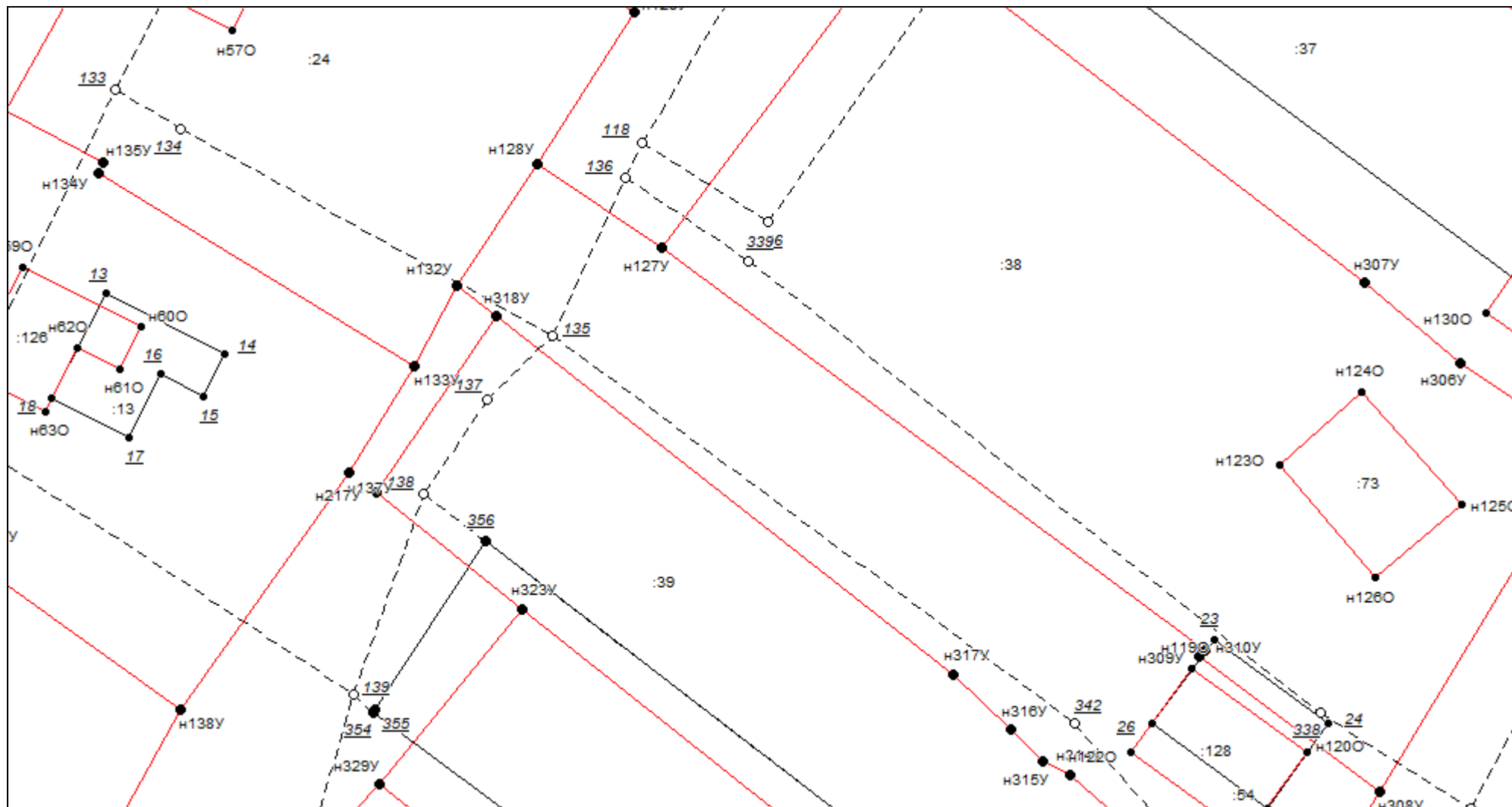
Условные обозначения приведены на отдельной странице в конце раздела.





**КАРТА-ПЛАН ТЕРРИТОРИИ**  
**Схема границ земельных участков**

Выносной лист №9



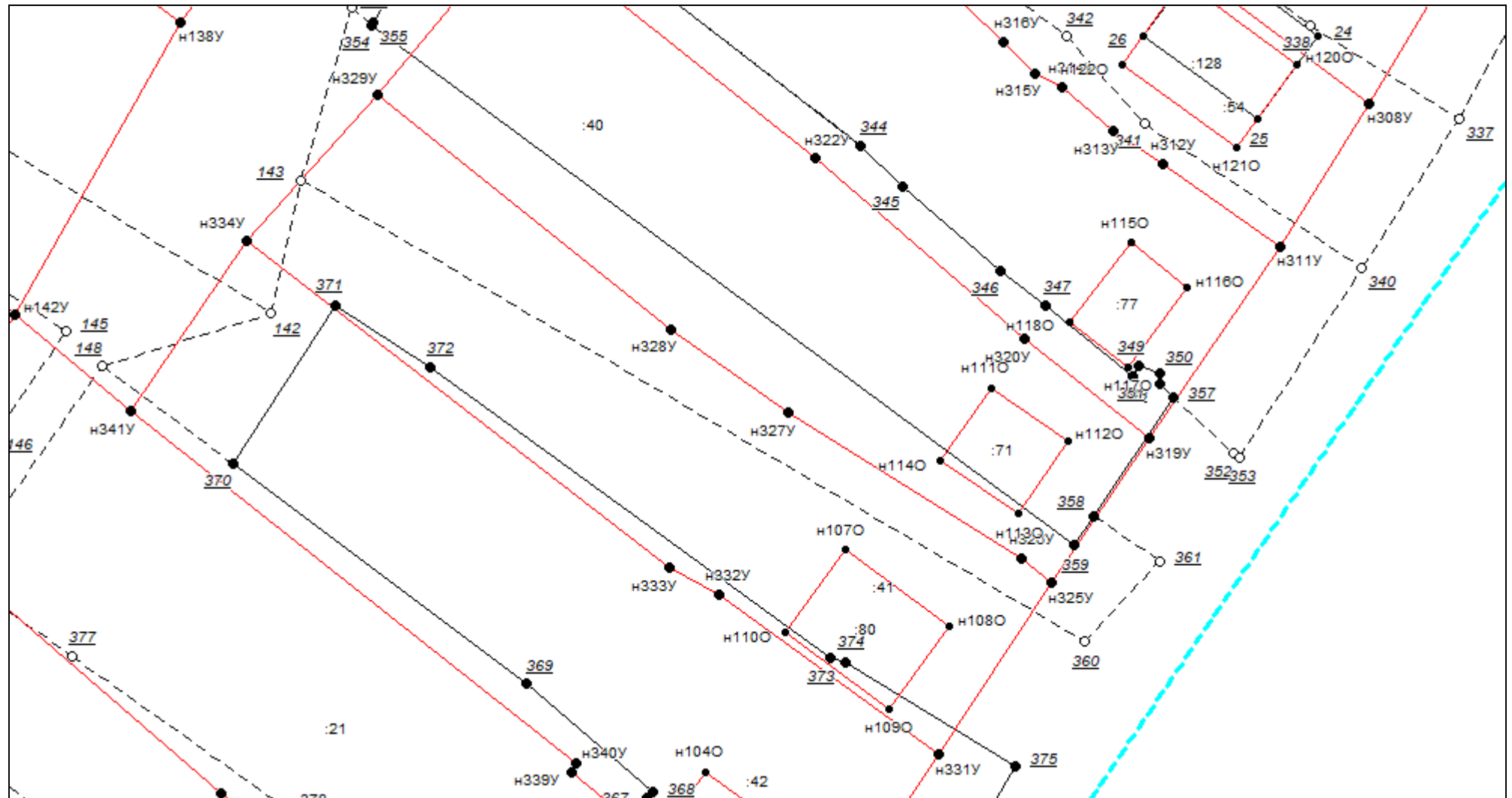
Масштаб 1:500

Условные обозначения приведены на отдельной странице в конце раздела.

# КАРТА-ПЛАН ТЕРРИТОРИИ

## Схема границ земельных участков

Выносной лист №10



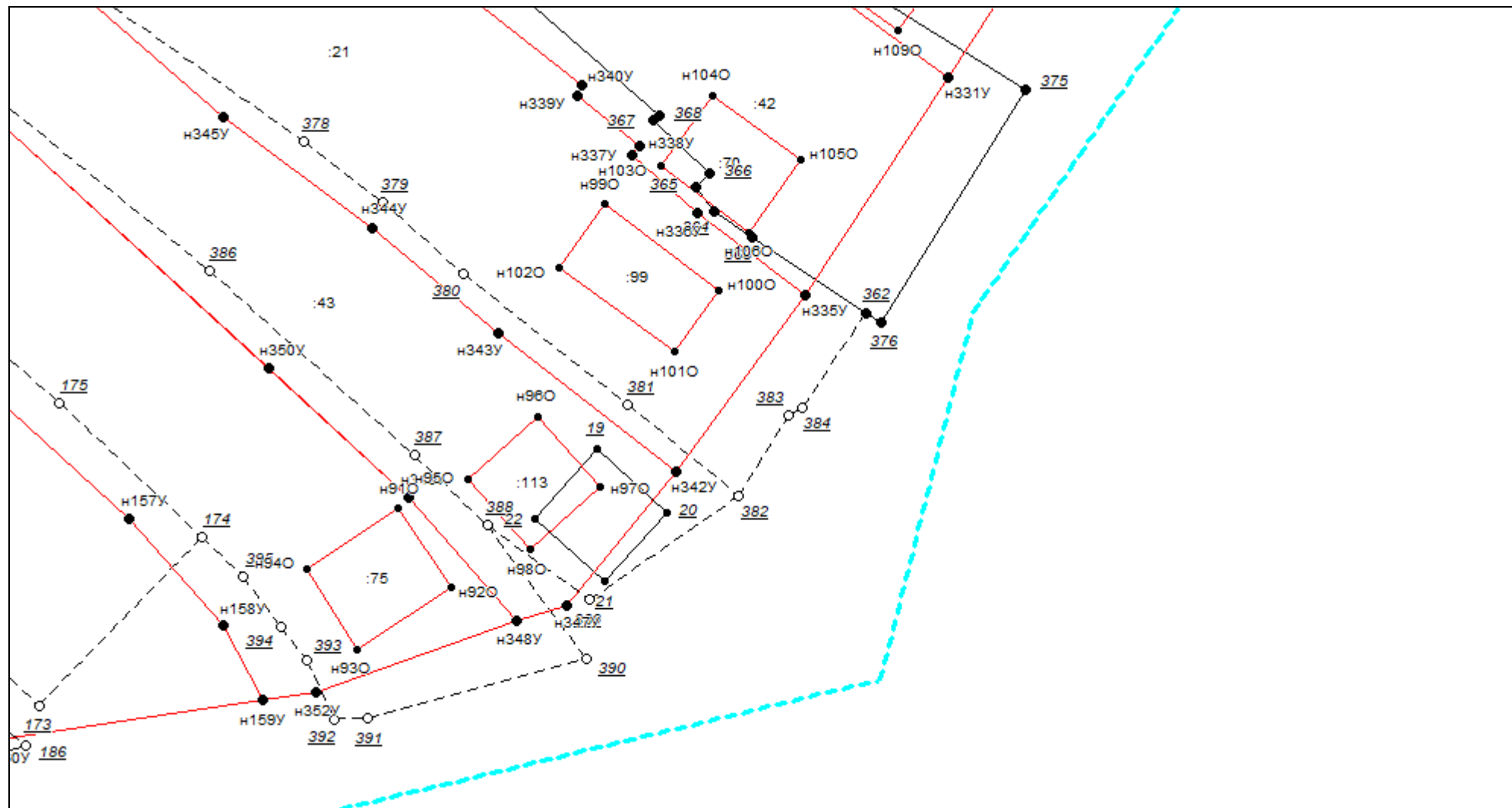
Масштаб 1:500

Условные обозначения приведены на отдельной странице в конце раздела.

# КАРТА-ПЛАН ТЕРРИТОРИИ

## Схема границ земельных участков

Выносной лист №11



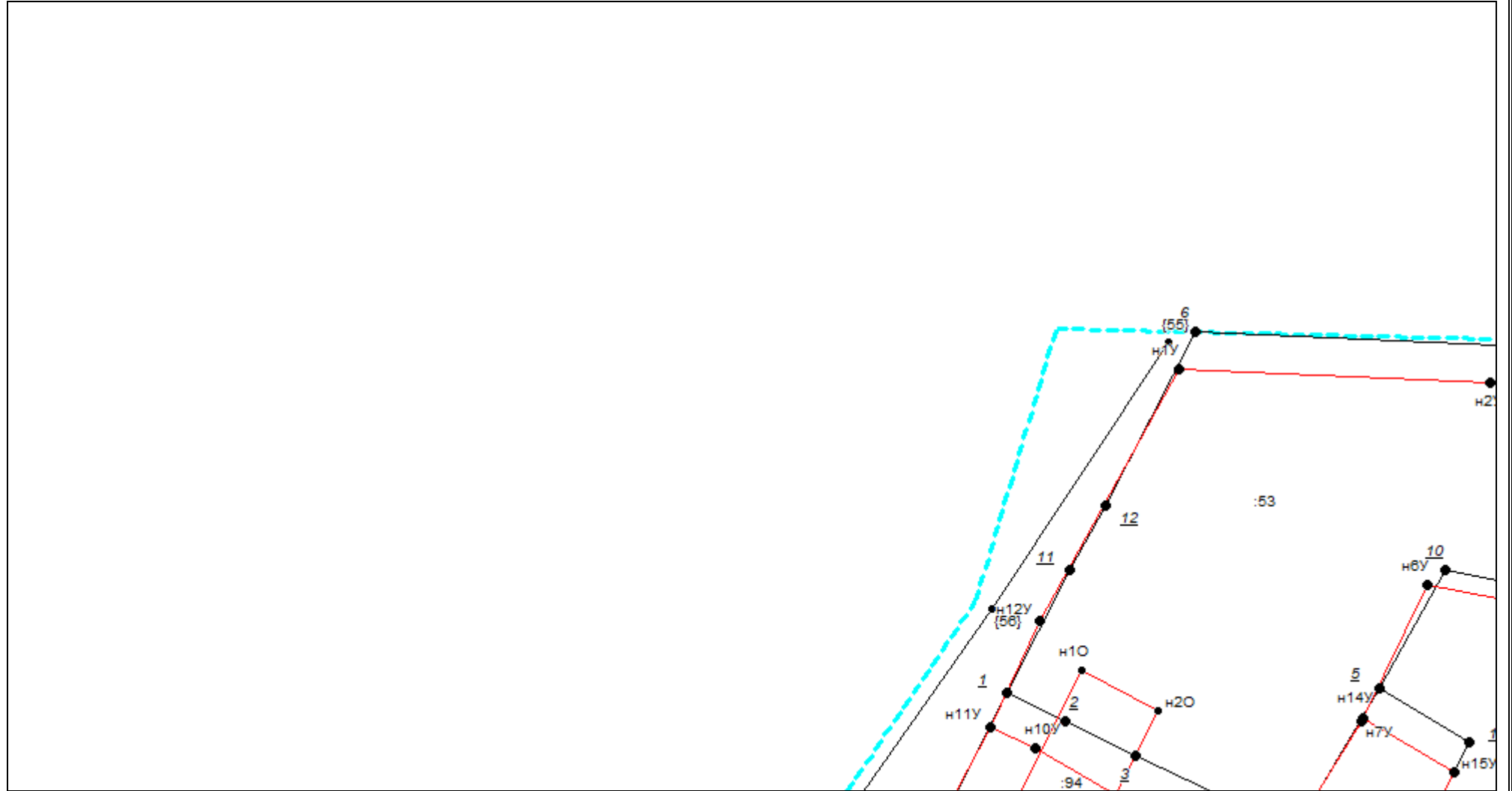
Масштаб 1:500

Условные обозначения приведены на отдельной странице в конце раздела.

# КАРТА-ПЛАН ТЕРРИТОРИИ

## Схема границ земельных участков

Выносной лист №12

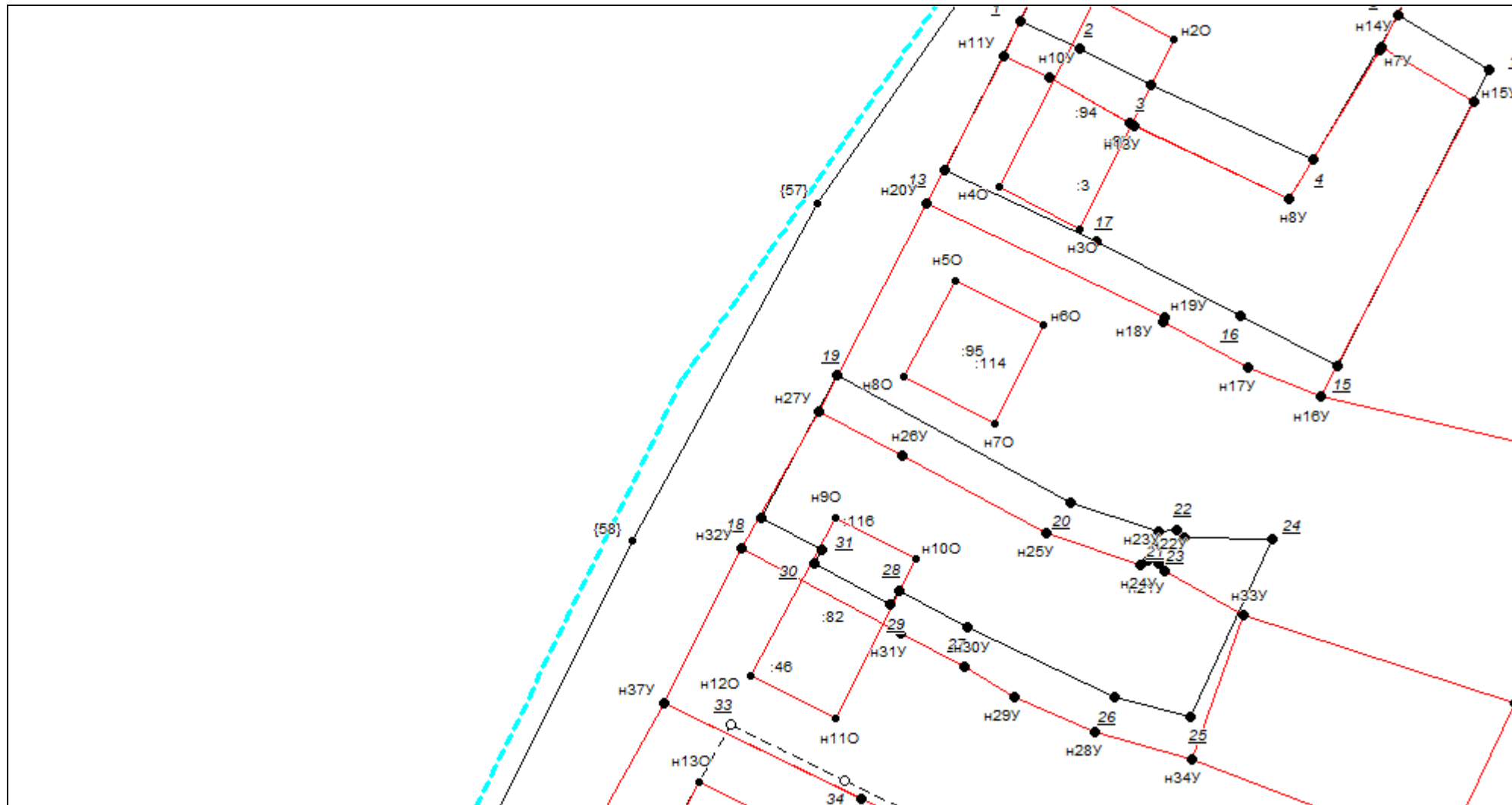


Масштаб 1:500

Условные обозначения приведены на отдельной странице в конце раздела.

**КАРТА-ПЛАН ТЕРРИТОРИИ**  
**Схема границ земельных участков**

Выносной лист №13



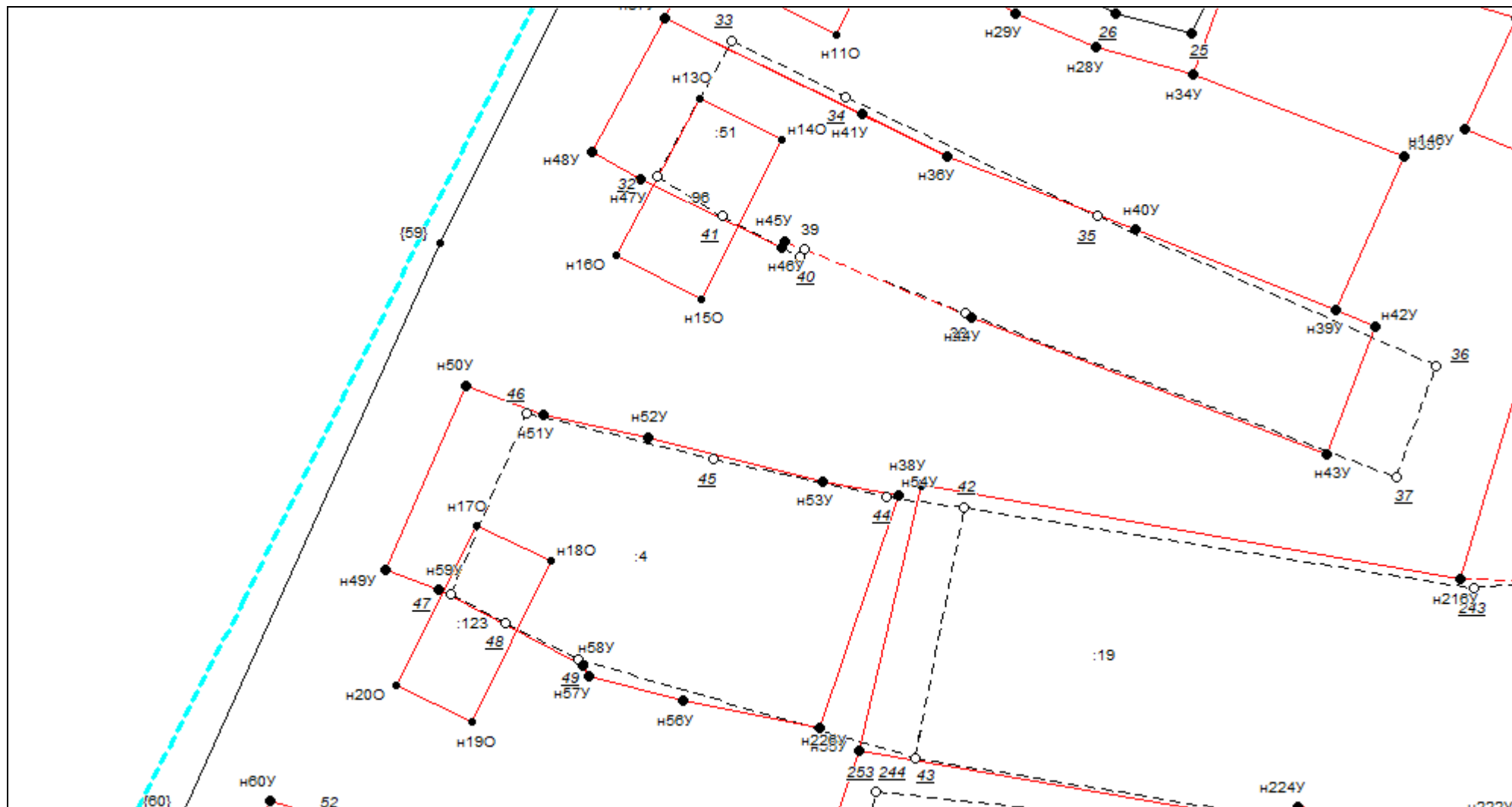
Масштаб 1:500

Условные обозначения приведены на отдельной странице в конце раздела.

# КАРТА-ПЛАН ТЕРРИТОРИИ

## Схема границ земельных участков

Выносной лист №14



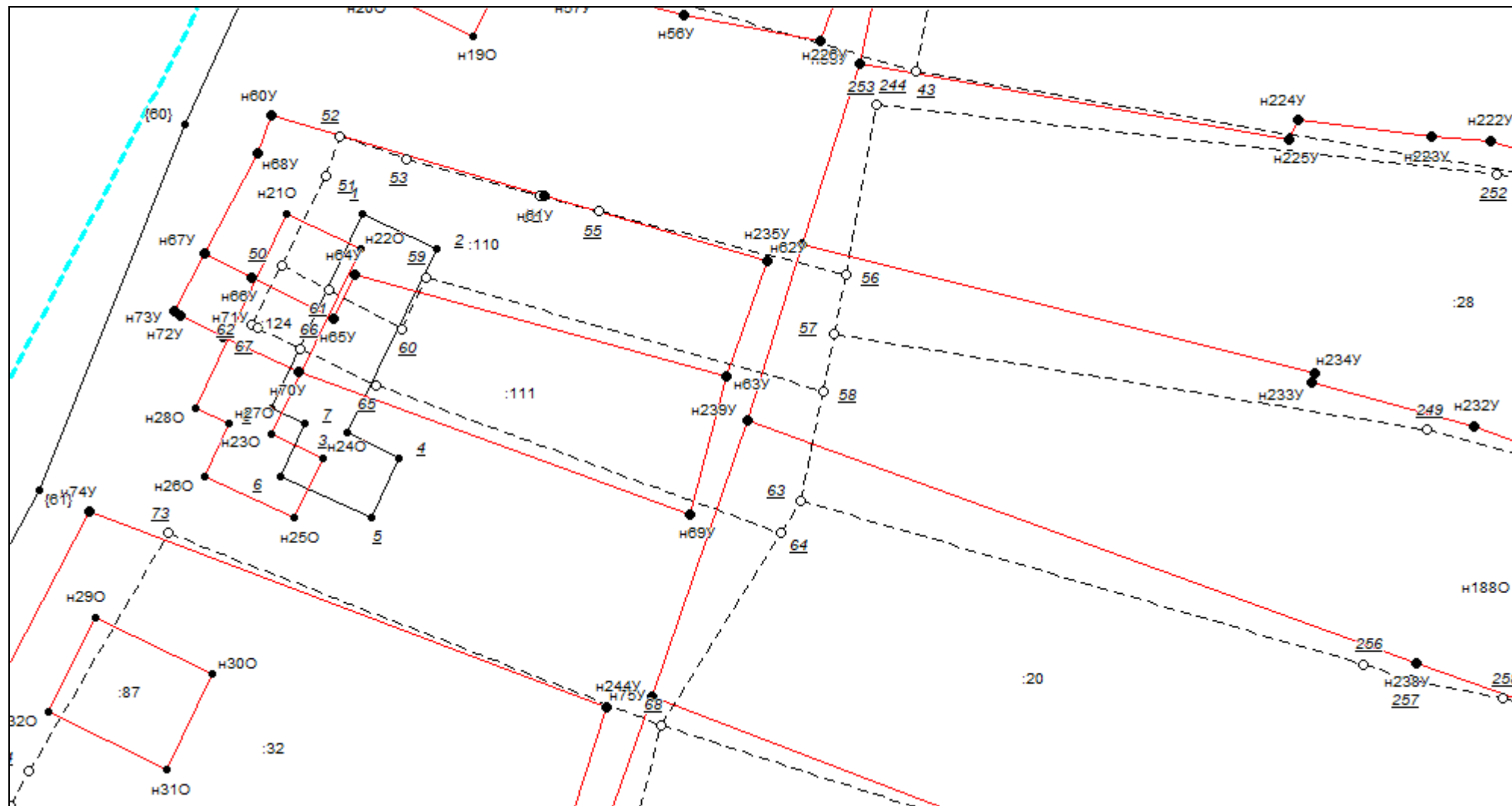
Масштаб 1:500

Условные обозначения приведены на отдельной странице в конце раздела.

# КАРТА-ПЛАН ТЕРРИТОРИИ

## Схема границ земельных участков

Выносной лист №15



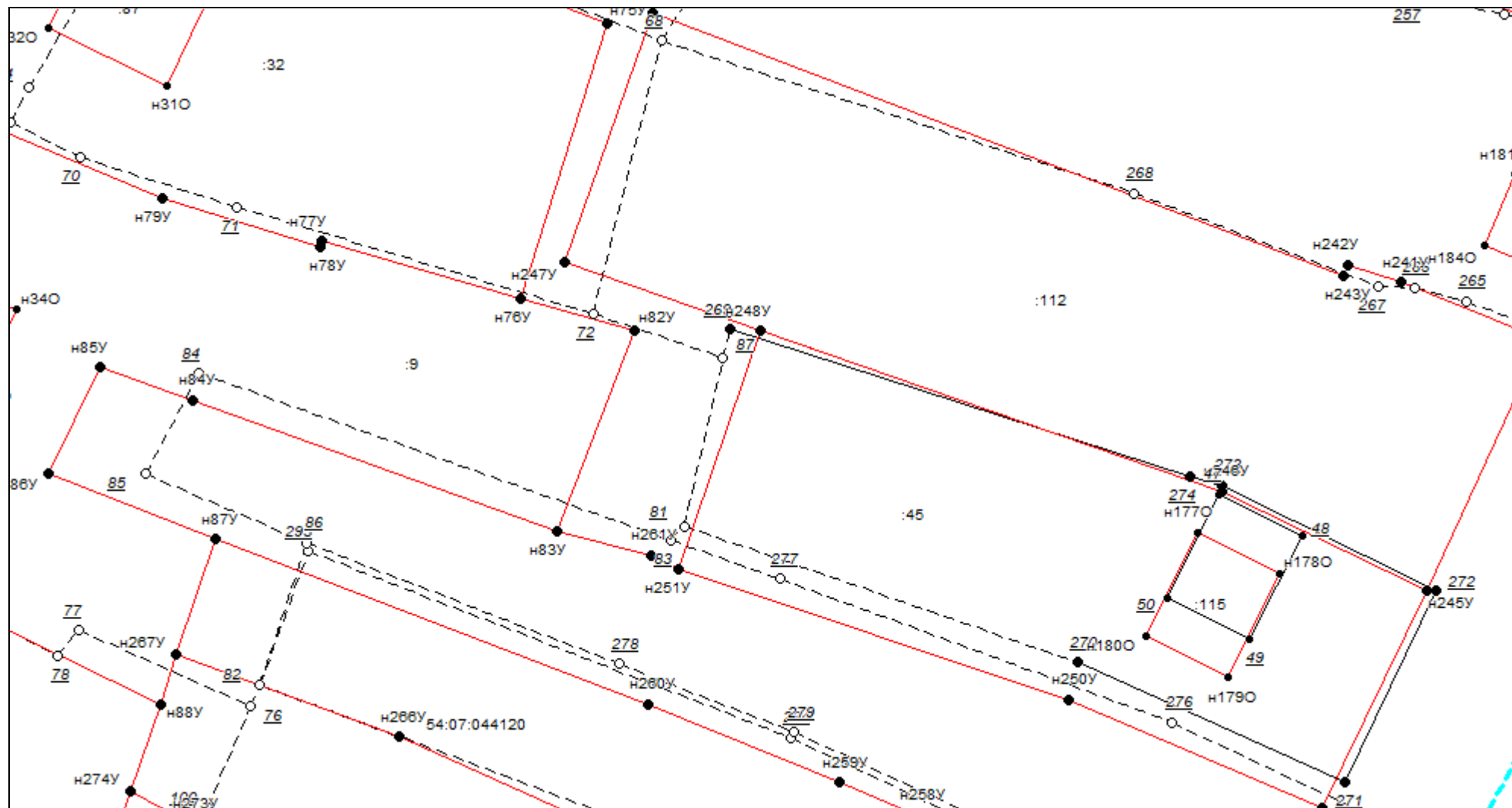
Масштаб 1:500

Условные обозначения приведены на отдельной странице в конце раздела.

# КАРТА-ПЛАН ТЕРРИТОРИИ

## Схема границ земельных участков

Выносной лист №16



Масштаб 1:500

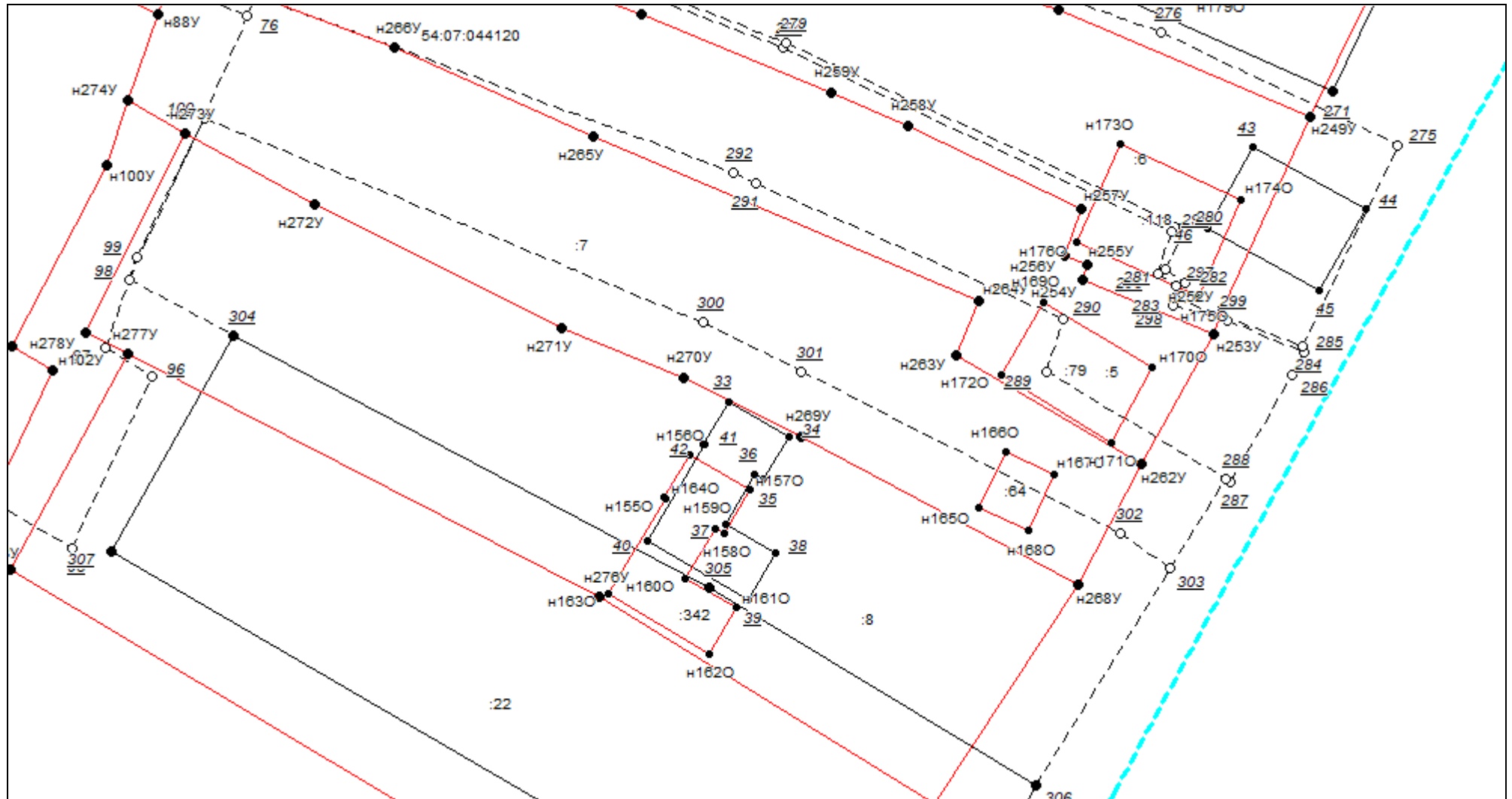
Условные обозначения приведены на отдельной странице в конце раздела.



# КАРТА-ПЛАН ТЕРРИТОРИИ

## Схема границ земельных участков

Выносной лист №17



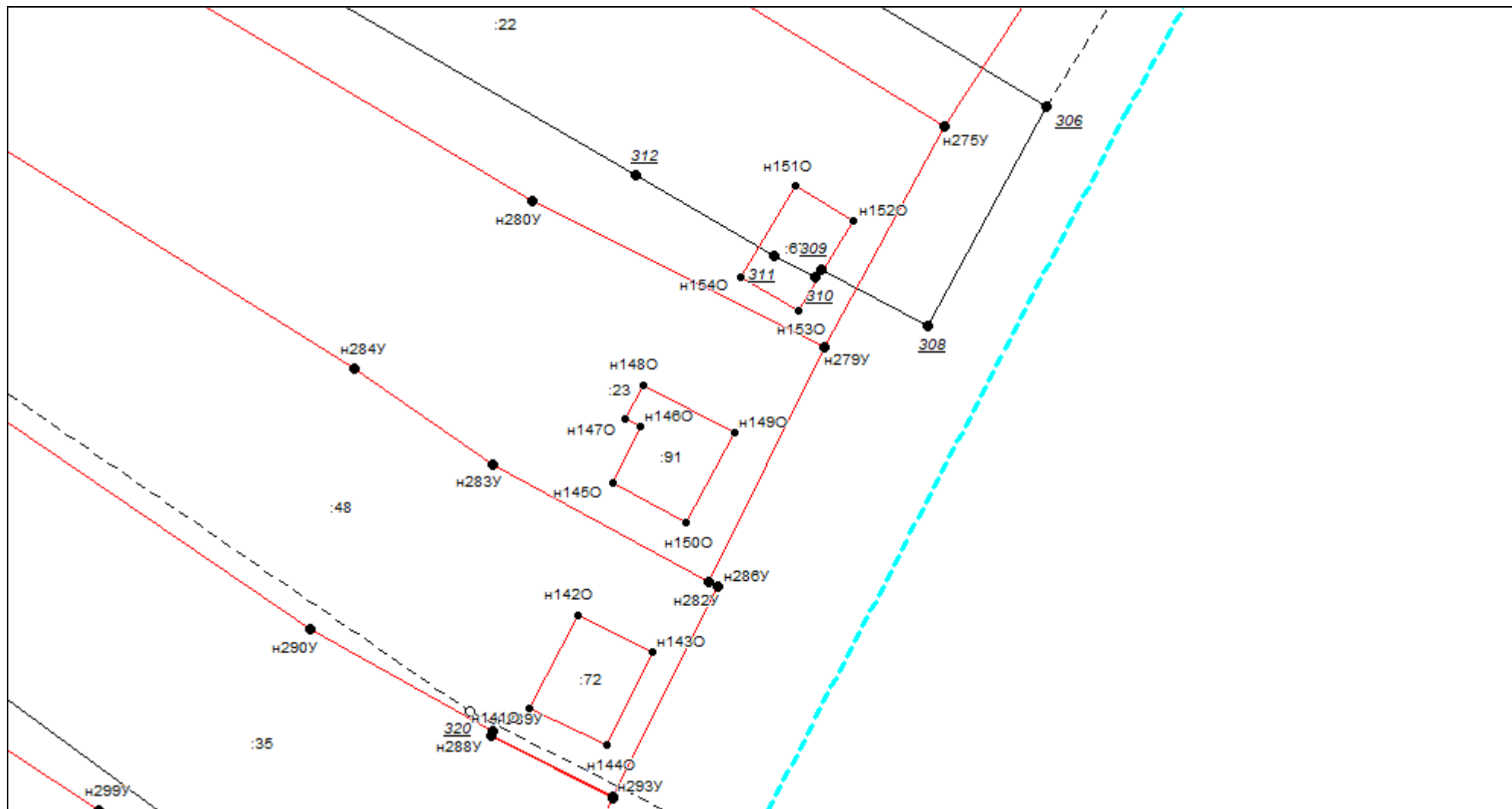
Масштаб 1:500

Условные обозначения приведены на отдельной странице в конце раздела.

# КАРТА-ПЛАН ТЕРРИТОРИИ

## Схема границ земельных участков

Выносной лист №18



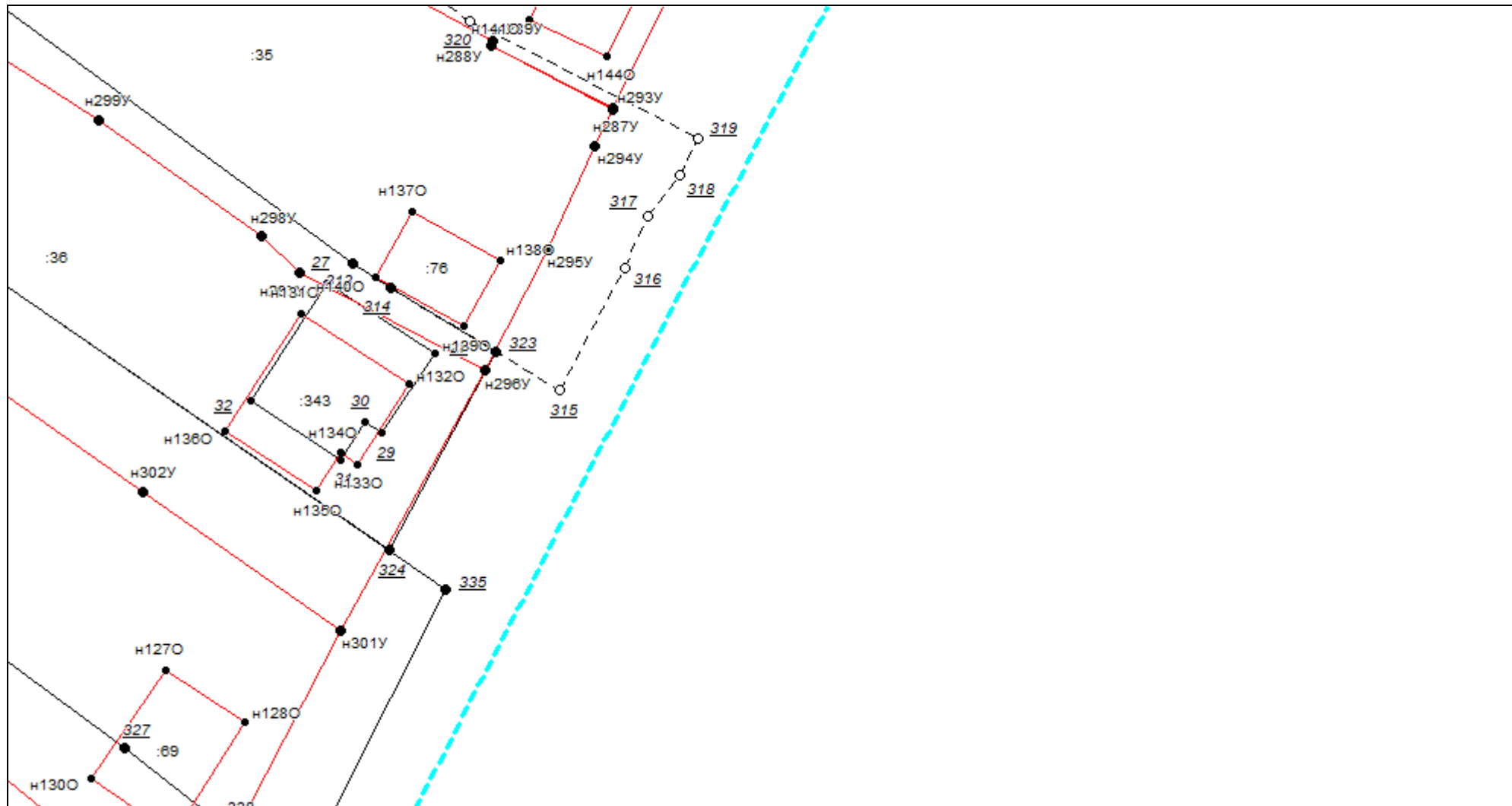
Масштаб 1:500

Условные обозначения приведены на отдельной странице в конце раздела.

# КАРТА-ПЛАН ТЕРРИТОРИИ

## Схема границ земельных участков

Выносной лист №19




Масштаб 1:500

Условные обозначения приведены на отдельной странице в конце раздела.

# КАРТА-ПЛАН ТЕРРИТОРИИ

## Схема границ земельных участков

Выносной лист №20



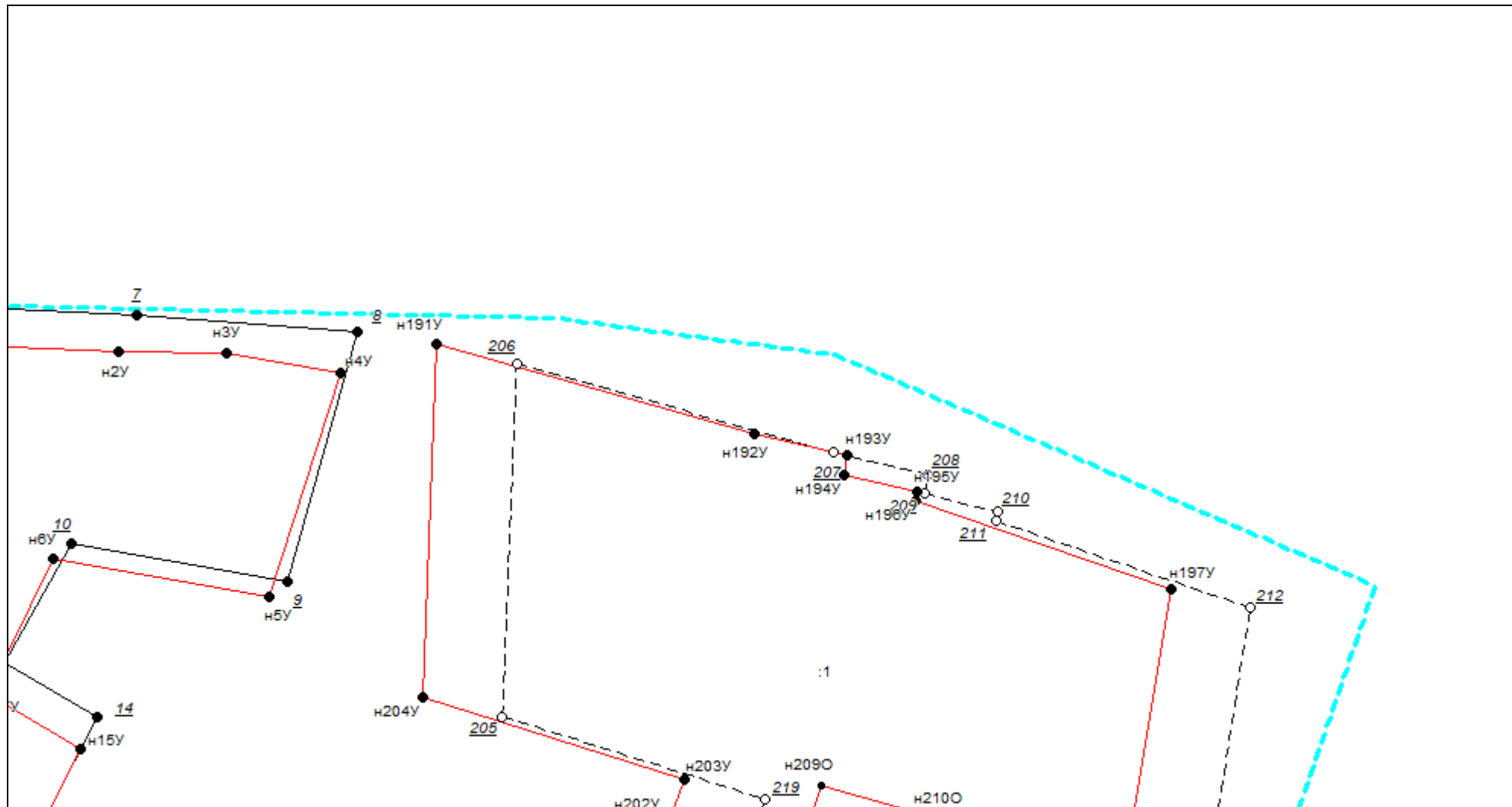
Масштаб 1:500

Условные обозначения приведены на отдельной странице в конце раздела.

# КАРТА-ПЛАН ТЕРРИТОРИИ

## Схема границ земельных участков

Выносной лист №21



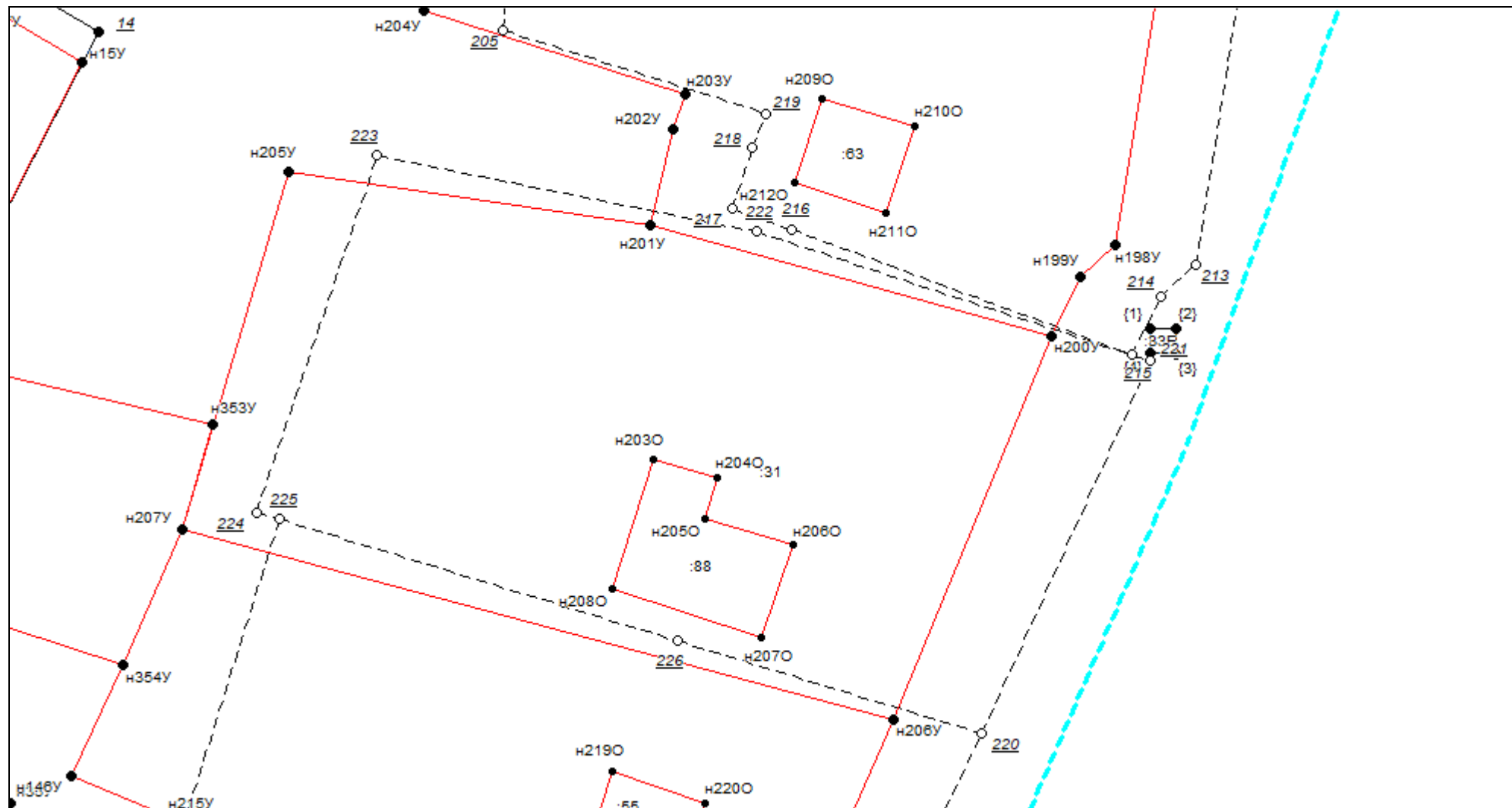
Масштаб 1:500

Условные обозначения приведены на отдельной странице в конце раздела.

# КАРТА-ПЛАН ТЕРРИТОРИИ

## Схема границ земельных участков

Выносной лист №22



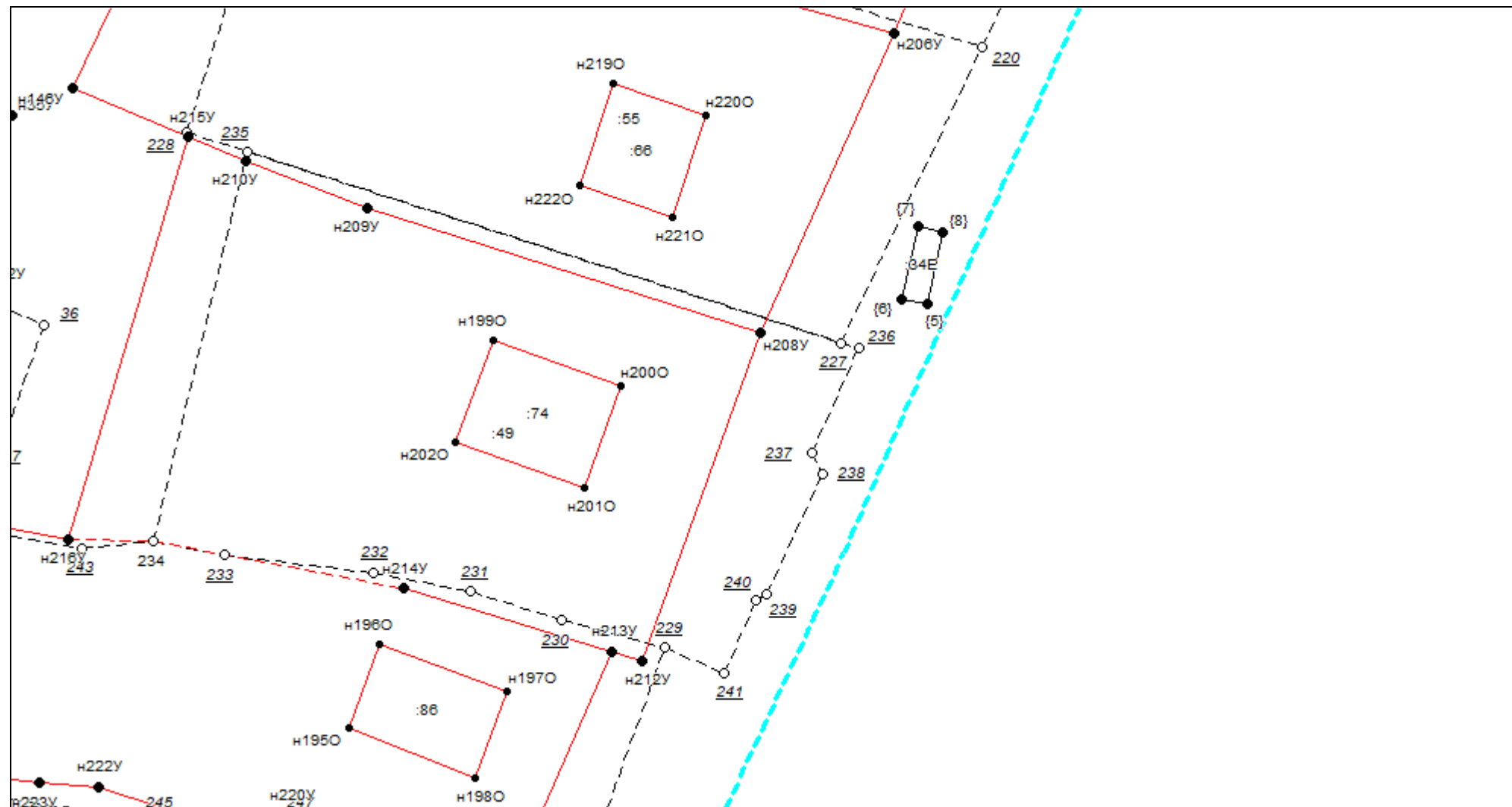
Масштаб 1:500

Условные обозначения приведены на отдельной странице в конце раздела.

# КАРТА-ПЛАН ТЕРРИТОРИИ

## Схема границ земельных участков

Выносной лист №23



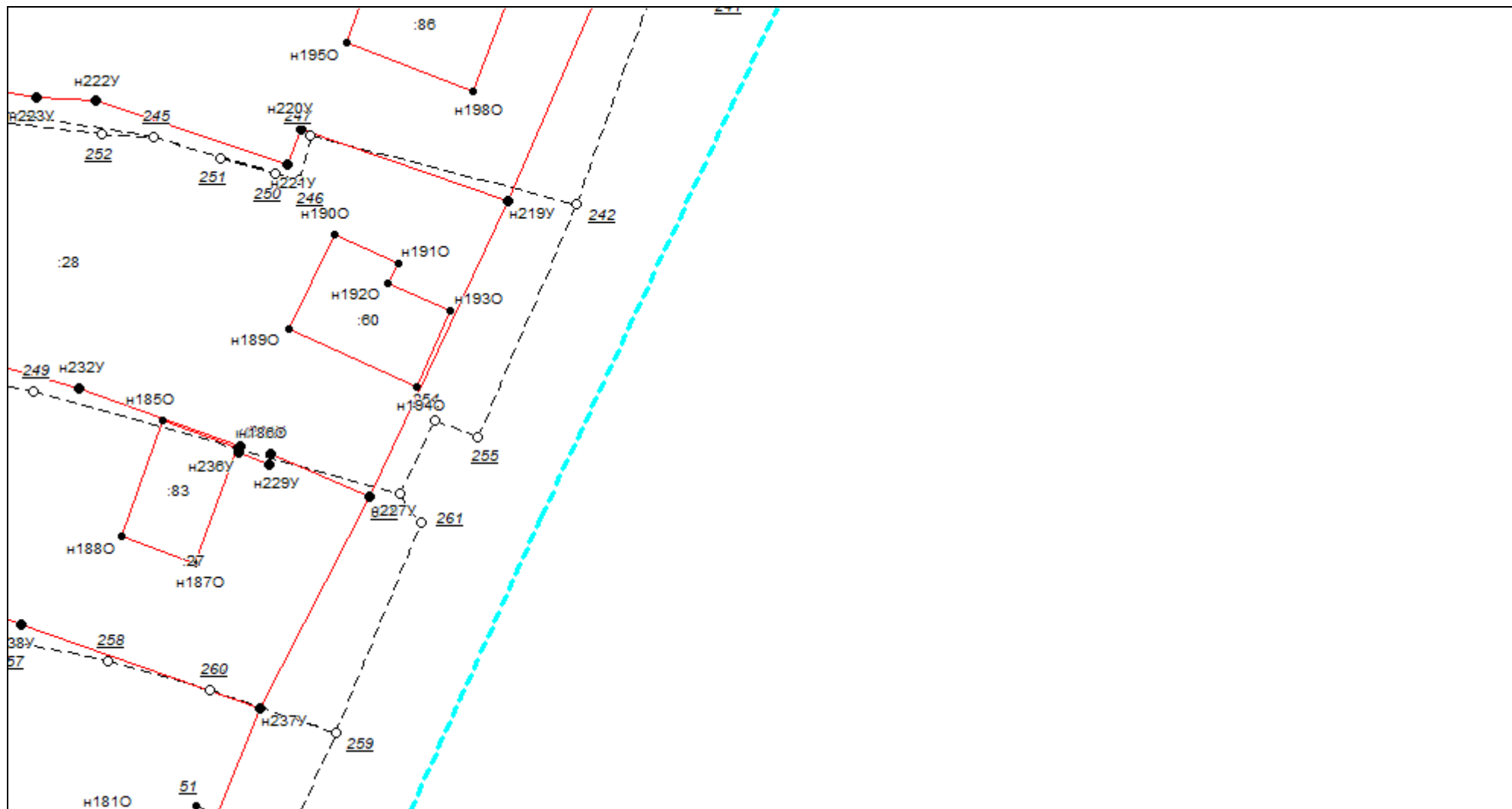
Масштаб 1:500

Условные обозначения приведены на отдельной странице в конце раздела.

# КАРТА-ПЛАН ТЕРРИТОРИИ

## Схема границ земельных участков

Выносной лист №24



Масштаб 1:500

Условные обозначения приведены на отдельной странице в конце раздела.



# КАРТА-ПЛАН ТЕРРИТОРИИ

## Схема границ земельных участков

Выносной лист №25



Масштаб 1:500

Условные обозначения приведены на отдельной странице в конце раздела.

## КАРТА-ПЛАН ТЕРРИТОРИИ

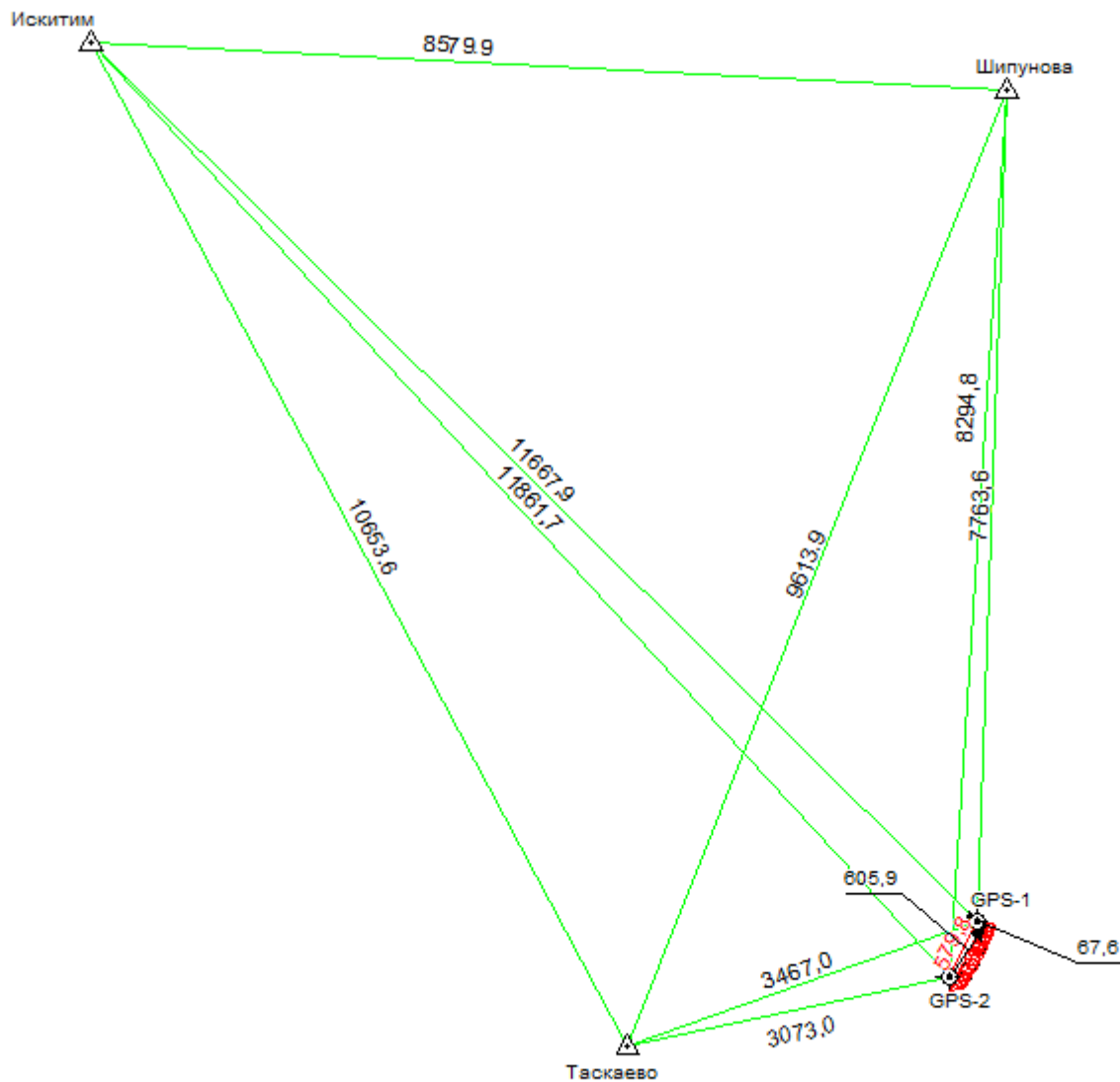
### Схема границ земельных участков

#### Условные обозначения:

—	– существующая часть границы земельного участка,
—	– вновь образованная или уточненная часть границы земельного участка,
●	– характерная точка границы земельного участка,
—	– часть контура здания, сооружения, объекта незавершенного строительства, образованного проекцией существующего наземного конструктивного элемента здания, сооружения, объекта незавершенного строительства,
—	– часть контура здания, сооружения, объекта незавершенного строительства, образованного проекцией вновь образованного наземного конструктивного элемента здания, сооружения, объекта незавершенного строительства,
- - - - -	– часть контура здания, сооружения, объекта незавершенного строительства, образованного проекцией существующего надземного конструктивного элемента здания, сооружения, объекта незавершенного строительства,
- - - - -	– часть контура здания, сооружения, объекта незавершенного строительства, образованного проекцией вновь образованного надземного конструктивного элемента здания, сооружения, объекта незавершенного строительства,
- - - - -	– часть контура здания, сооружения, объекта незавершенного строительства, образованного проекцией существующего подземного конструктивного элемента здания, сооружения, объекта незавершенного строительства,
- - - - -	– часть контура здания, сооружения, объекта незавершенного строительства, образованного проекцией вновь образованного подземного конструктивного элемента здания, сооружения, объекта незавершенного строительства,
●	– характерная точка контура здания,

# КАРТА-ПЛАН ТЕРРИТОРИИ

## Схема геодезических построений







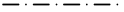

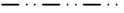









Условные обозначения приведены на отдельной странице в конце раздела.

## КАРТА-ПЛАН ТЕРРИТОРИИ

### Схема геодезических построений

#### Условные обозначения:

	– существующая часть границы земельного участка,		– вновь образованная или уточненная часть границы земельного участка,
	– характерная точка границы земельного участка,		– характерная точка контура здания,
	– часть контура здания, сооружения, объекта незавершенного строительства, образованного проекцией существующего наземного конструктивного элемента здания, сооружения, объекта незавершенного строительства,		– часть контура здания, сооружения, объекта незавершенного строительства, образованного проекцией вновь образованного наземного конструктивного элемента здания, сооружения, объекта незавершенного строительства,
	– часть контура здания, сооружения, объекта незавершенного строительства, образованного проекцией существующего надземного конструктивного элемента здания, сооружения, объекта незавершенного строительства,		– часть контура здания, сооружения, объекта незавершенного строительства, образованного проекцией вновь образованного надземного конструктивного элемента здания, сооружения, объекта незавершенного строительства,
	– часть контура здания, сооружения, объекта незавершенного строительства, образованного проекцией существующего подземного конструктивного элемента здания, сооружения, объекта незавершенного строительства,		– часть контура здания, сооружения, объекта незавершенного строительства, образованного проекцией вновь образованного подземного конструктивного элемента здания, сооружения, объекта незавершенного строительства,
	– пункт государственной геодезической сети,		– пункт опорной межевой сети,
	– направления геодезических построений при создании съемочного обоснования,		– направления геодезических построений при определении координат характерных точек границ земельного участка,
	контур здания, сооружения, объекта незавершенного строительства, размеры которого не могут быть переданы в масштабе графической части		контур сооружения, объекта незавершенного строительства, представляющий собой окружность, размеры которой не могут быть переданы в масштабе графической части

## АКТ СОГЛАСОВАНИЯ местоположения границ земельных участков при выполнении комплексных кадастровых работ

**Российская Федерация, Новосибирская область, ст. Евсино, 54:07:044120**

наименование субъекта Российской Федерации, муниципального образования, населенного пункта, уникальные учетные номера кадастровых кварталов, а также иные сведения, позволяющие определить местоположение территории, на которой выполняются комплексные кадастровые работы

№ п/п	Обозначение части (характерной точки) границы		Результат согласования (согласовано/ спорное)	Кадастровые номера или обозначения смежных земельных участков	Сведения о лице, представившем возражения	Реквизиты вступившего в законную силу судебного акта
	от т.	до т.				
1			3	4	5	6
1.	н200У	н201У	согласовано	54:07:044120:1	—	—
				54:07:044120:31	—	—
2.	н201У	н200У	согласовано	54:07:044120:1	—	—
				—	—	—
3.	н11У	н10У	согласовано	54:07:044120:3	—	—
				54:07:044120:53	—	—
4.	н10У	н8У	согласовано	54:07:044120:3	—	—
				—	—	—
5.	н8У	—	согласовано	54:07:044120:3	—	—
				54:07:044120:53	—	—
6.	н8У	н16У	согласовано	54:07:044120:3	—	—
				—	—	—
7.	н16У	н20У	согласовано	54:07:044120:3	—	—
				54:07:044120:114	—	—
8.	н20У	н11У	согласовано	54:07:044120:3	—	—
				—	—	—
9.	н49У	н49У	согласовано	54:07:044120:4	—	—
				—	—	—
10.	н87У	н253У	согласовано	54:07:044120:5	—	—
				54:07:044120:6	—	—
11.	н253У	н262У	согласовано	54:07:044120:5	—	—
				—	—	—
12.	н262У	н267У	согласовано	54:07:044120:5	—	—
				54:07:044120:7	—	—
13.	н267У	н87У	согласовано	54:07:044120:5	—	—
				54:07:044120:9	—	—
14.	н83У	н251У	согласовано	54:07:044120:6	—	—
				—	—	—

## АКТ СОГЛАСОВАНИЯ местоположения границ земельных участков при выполнении комплексных кадастровых работ

**Российская Федерация, Новосибирская область, ст. Евсино, 54:07:044120**

наименование субъекта Российской Федерации, муниципального образования, населенного пункта, уникальные учетные номера кадастровых кварталов, а также иные сведения, позволяющие определить местоположение территории, на которой выполняются комплексные кадастровые работы

1			3	4	5	6
15.	н251У	н249У	согласовано	54:07:044120:6	—	—
				54:07:044120:45	—	—
16.	н249У	н253У	согласовано	54:07:044120:6	—	—
				—	—	—
17.	н87У	н83У	согласовано	54:07:044120:6	—	—
				54:07:044120:9	—	—
18.	н262У	н268У	согласовано	54:07:044120:7	—	—
				—	—	—
19.	н268У	н273У	согласовано	54:07:044120:7	—	—
				54:07:044120:8	—	—
20.	н273У	н274У	согласовано	54:07:044120:7	—	—
				—	—	—
21.	н274У	н88У	согласовано	54:07:044120:7	—	—
				54:07:044120:129	—	—
22.	н88У	н267У	согласовано	54:07:044120:7	—	—
				54:07:044120:9	—	—
23.	н268У	н275У	согласовано	54:07:044120:8	—	—
				—	—	—
24.	н275У	н277У	согласовано	54:07:044120:8	—	—
				54:07:044120:22	—	—
25.	н277У	н273У	согласовано	54:07:044120:8	—	—
				—	—	—
26.	н80У	н76У	согласовано	54:07:044120:9	—	—
				54:07:044120:32	—	—
27.	н76У	н83У	согласовано	54:07:044120:9	—	—
				—	—	—
28.	н88У	н93У	согласовано	54:07:044120:9	—	—
				54:07:044120:129	—	—
29.	н93У	н80У	согласовано	54:07:044120:9	—	—
				—	—	—
30.	н95У	н103У	согласовано	54:07:044120:10	—	—
				54:07:044120:129	—	—

## АКТ СОГЛАСОВАНИЯ местоположения границ земельных участков при выполнении комплексных кадастровых работ

**Российская Федерация, Новосибирская область, ст. Евсино, 54:07:044120**

наименование субъекта Российской Федерации, муниципального образования, населенного пункта, уникальные учетные номера кадастровых кварталов, а также иные сведения, позволяющие определить местоположение территории, на которой выполняются комплексные кадастровые работы

1			3	4	5	6
31.	н103У	н107У	согласовано	54:07:044120:10	—	—
				—	—	—
32.	н107У	н110У	согласовано	54:07:044120:10	—	—
				54:07:044120:11	—	—
33.	н110У	н95У	согласовано	54:07:044120:10	—	—
				—	—	—
34.	н107У	н112У	согласовано	54:07:044120:11	—	—
				—	—	—
35.	н112У	н113У	согласовано	54:07:044120:11	—	—
				54:07:044120:35	—	—
36.	н113У	н114У	согласовано	54:07:044120:11	—	—
				54:07:044120:36	—	—
37.	н114У	н115У	согласовано	54:07:044120:11	—	—
				—	—	—
38.	н115У	н116У	согласовано	54:07:044120:11	—	—
				54:07:044120:12	—	—
39.	н116У	н117У	согласовано	54:07:044120:11	—	—
				—	—	—
40.	н117У	н119У	согласовано	54:07:044120:11	—	—
				54:07:044120:12	—	—
41.	н119У	н110У	согласовано	54:07:044120:11	—	—
				—	—	—
42.	н117У	н116У	согласовано	54:07:044120:12	—	—
				—	—	—
43.	н115У	н121У	согласовано	54:07:044120:12	—	—
				—	—	—
44.	н121У	н123У	согласовано	54:07:044120:12	—	—
				54:07:044120:25	—	—
45.	н123У	н119У	согласовано	54:07:044120:12	—	—
				—	—	—
46.	н136У	н133У	согласовано	54:07:044120:13	—	—
				54:07:044120:24	—	—

## АКТ СОГЛАСОВАНИЯ местоположения границ земельных участков при выполнении комплексных кадастровых работ

**Российская Федерация, Новосибирская область, ст. Евсино, 54:07:044120**

наименование субъекта Российской Федерации, муниципального образования, населенного пункта, уникальные учетные номера кадастровых кварталов, а также иные сведения, позволяющие определить местоположение территории, на которой выполняются комплексные кадастровые работы

1	2	3	4	5	6
47.	н133У	н138У	согласовано	54:07:044120:13 —	— —
48.	н138У	н141У	согласовано	54:07:044120:13 54:07:044120:14	— —
49.	н141У	н136У	согласовано	54:07:044120:13 —	— —
50.	н138У	н142У	согласовано	54:07:044120:14 —	— —
51.	н142У	—	согласовано	54:07:044120:14 54:07:044120:21	— —
52.	н142У	н144У	согласовано	54:07:044120:14 54:07:044120:15	— —
53.	н144У	н141У	согласовано	54:07:044120:14 —	— —
54.	н142У	н145У	согласовано	54:07:044120:15 54:07:044120:21	— —
55.	н145У	н147У	согласовано	54:07:044120:15 54:07:044120:16	— —
56.	н147У	н144У	согласовано	54:07:044120:15 —	— —
57.	н145У	н149У	согласовано	54:07:044120:16 54:07:044120:21	— —
58.	н149У	н147У	согласовано	54:07:044120:16 —	— —
59.	н156У	н159У	согласовано	54:07:044120:17 54:07:044120:44	— —
60.	н159У	н160У	согласовано	54:07:044120:17 —	— —
61.	н160У	н163У	согласовано	54:07:044120:17 54:07:044120:29	— —
62.	н163У	н156У	согласовано	54:07:044120:17 —	— —



## АКТ СОГЛАСОВАНИЯ

### местоположения границ земельных участков при выполнении комплексных кадастровых работ

**Российская Федерация, Новосибирская область, ст. Евсино, 54:07:044120**

наименование субъекта Российской Федерации, муниципального образования, населенного пункта, уникальные учетные номера кадастровых кварталов, а также иные сведения, позволяющие определить местоположение территории, на которой выполняются комплексные кадастровые работы

1			3	4	5	6
63.	н175У	—	согласовано	54:07:044120:18	—	—
				54:07:044120:26	—	—
64.	н175У	н174У	согласовано	54:07:044120:18	—	—
				—	—	—
65.	н174У	н169У	согласовано	54:07:044120:18	—	—
				54:07:044120:26	—	—
66.	н169У	н175У	согласовано	54:07:044120:18	—	—
				—	—	—
67.	н216У	н213У	согласовано	54:07:044120:19	—	—
				54:07:044120:49	—	—
68.	н213У	н219У	согласовано	54:07:044120:19	—	—
				—	—	—
69.	н219У	н226У	согласовано	54:07:044120:19	—	—
				54:07:044120:28	—	—
70.	н226У	н216У	согласовано	54:07:044120:19	—	—
				—	—	—
71.	н239У	н237У	согласовано	54:07:044120:20	—	—
				54:07:044120:27	—	—
72.	н237У	н240У	согласовано	54:07:044120:20	—	—
				—	—	—
73.	н240У	н244У	согласовано	54:07:044120:20	—	—
				54:07:044120:112	—	—
74.	н244У	н239У	согласовано	54:07:044120:20	—	—
				—	—	—
75.	н142У	н341У	согласовано	54:07:044120:21	—	—
				—	—	—
76.	н341У	н335У	согласовано	54:07:044120:21	—	—
				54:07:044120:42	—	—
77.	н335У	н342У	согласовано	54:07:044120:21	—	—
				—	—	—
78.	н342У	н346У	согласовано	54:07:044120:21	—	—
				54:07:044120:43	—	—

## АКТ СОГЛАСОВАНИЯ

### местоположения границ земельных участков при выполнении комплексных кадастровых работ

**Российская Федерация, Новосибирская область, ст. Евсино, 54:07:044120**

наименование субъекта Российской Федерации, муниципального образования, населенного пункта, уникальные учетные номера кадастровых кварталов, а также иные сведения, позволяющие определить местоположение территории, на которой выполняются комплексные кадастровые работы

1			3	4	5	6
79.	н346У	н149У	согласовано	54:07:044120:21 —	— —	— —
80.	н275У	н279У	согласовано	54:07:044120:22 —	— —	— —
81.	н279У	н281У	согласовано	54:07:044120:22 54:07:044120:23	— —	— —
82.	н281У	н277У	согласовано	54:07:044120:22 —	— —	— —
83.	н279У	н282У	согласовано	54:07:044120:23 —	— —	— —
84.	н282У	н285У	согласовано	54:07:044120:23 54:07:044120:48	— —	— —
85.	н285У	н281У	согласовано	54:07:044120:23 —	— —	— —
86.	н131У	н128У	согласовано	54:07:044120:24 54:07:044120:25	— —	— —
87.	н128У	н132У	согласовано	54:07:044120:24 54:07:044120:54	— —	— —
88.	н132У	н133У	согласовано	54:07:044120:24 —	— —	— —
89.	н136У	н131У	согласовано	54:07:044120:24 —	— —	— —
90.	н121У	н124У	согласовано	54:07:044120:25 —	— —	— —
91.	н124У	н126У	согласовано	54:07:044120:25 54:07:044120:37	— —	— —
92.	н126У	н127У	согласовано	54:07:044120:25 54:07:044120:38	— —	— —
93.	н127У	н128У	согласовано	54:07:044120:25 54:07:044120:54	— —	— —
94.	н131У	н123У	согласовано	54:07:044120:25 —	— —	— —

## АКТ СОГЛАСОВАНИЯ местоположения границ земельных участков при выполнении комплексных кадастровых работ

**Российская Федерация, Новосибирская область, ст. Евсино, 54:07:044120**

наименование субъекта Российской Федерации, муниципального образования, населенного пункта, уникальные учетные номера кадастровых кварталов, а также иные сведения, позволяющие определить местоположение территории, на которой выполняются комплексные кадастровые работы

1			3	4	5	6
95.	н166У	н164У	согласовано	54:07:044120:26	—	—
				54:07:044120:29	—	—
96.	н164У	н169У	согласовано	54:07:044120:26	—	—
				—	—	—
97.	н174У	н175У	согласовано	54:07:044120:26	—	—
				—	—	—
98.	н175У	н166У	согласовано	54:07:044120:26	—	—
				—	—	—
99.	н235У	н227У	согласовано	54:07:044120:27	—	—
				54:07:044120:28	—	—
100.	н227У	н237У	согласовано	54:07:044120:27	—	—
				—	—	—
101.	н239У	н235У	согласовано	54:07:044120:27	—	—
				—	—	—
102.	н219У	н227У	согласовано	54:07:044120:28	—	—
				—	—	—
103.	н235У	н226У	согласовано	54:07:044120:28	—	—
				—	—	—
104.	н160У	н164У	согласовано	54:07:044120:29	—	—
				—	—	—
105.	н166У	н163У	согласовано	54:07:044120:29	—	—
				—	—	—
106.	н200У	н206У	согласовано	54:07:044120:31	—	—
				—	—	—
107.	н206У	н207У	согласовано	54:07:044120:31	—	—
				54:07:044120:55	—	—
108.	н207У	—	согласовано	54:07:044120:31	—	—
				54:07:044120:114	—	—
109.	н207У	н201У	согласовано	54:07:044120:31	—	—
				—	—	—
110.	н80У	н76У	согласовано	54:07:044120:32	—	—
				—	—	—

## АКТ СОГЛАСОВАНИЯ

### местоположения границ земельных участков при выполнении комплексных кадастровых работ

**Российская Федерация, Новосибирская область, ст. Евсино, 54:07:044120**

наименование субъекта Российской Федерации, муниципального образования, населенного пункта, уникальные учетные номера кадастровых кварталов, а также иные сведения, позволяющие определить местоположение территории, на которой выполняются комплексные кадастровые работы

1			3	4	5	6
111.	н112У	н291У	согласовано	54:07:044120:35 —	— —	— —
112.	н291У	н288У	согласовано	54:07:044120:35 54:07:044120:48	— —	— —
113.	н288У	н296У	согласовано	54:07:044120:35 —	— —	— —
114.	н296У	н113У	согласовано	54:07:044120:35 54:07:044120:36	— —	— —
115.	н296У	н301У	согласовано	54:07:044120:36 —	— —	— —
116.	н301У	н304У	согласовано	54:07:044120:36 54:07:044120:37	— —	— —
117.	н304У	н114У	согласовано	54:07:044120:36 —	— —	— —
118.	н301У	н305У	согласовано	54:07:044120:37 —	— —	— —
119.	н305У	н126У	согласовано	54:07:044120:37 54:07:044120:38	— —	— —
120.	н124У	н304У	согласовано	54:07:044120:37 —	— —	— —
121.	н305У	н308У	согласовано	54:07:044120:38 —	— —	— —
122.	н308У	н127У	согласовано	54:07:044120:38 54:07:044120:54	— —	— —
123.	н318У	н311У	согласовано	54:07:044120:39 54:07:044120:54	— —	— —
124.	н311У	н319У	согласовано	54:07:044120:39 —	— —	— —
125.	н319У	н323У	согласовано	54:07:044120:39 54:07:044120:40	— —	— —
126.	н323У	н318У	согласовано	54:07:044120:39 —	— —	— —

## АКТ СОГЛАСОВАНИЯ местоположения границ земельных участков при выполнении комплексных кадастровых работ

**Российская Федерация, Новосибирская область, ст. Евсино, 54:07:044120**

наименование субъекта Российской Федерации, муниципального образования, населенного пункта, уникальные учетные номера кадастровых кварталов, а также иные сведения, позволяющие определить местоположение территории, на которой выполняются комплексные кадастровые работы

1			3	4	5	6
127.	н319У	н325У	согласовано	54:07:044120:40 —	— —	— —
128.	н325У	н329У	согласовано	54:07:044120:40 54:07:044120:41	— —	— —
129.	н329У	н323У	согласовано	54:07:044120:40 —	— —	— —
130.	н325У	н331У	согласовано	54:07:044120:41 —	— —	— —
131.	н331У	н334У	согласовано	54:07:044120:41 54:07:044120:42	— —	— —
132.	н334У	н329У	согласовано	54:07:044120:41 —	— —	— —
133.	н331У	н335У	согласовано	54:07:044120:42 —	— —	— —
134.	н341У	н334У	согласовано	54:07:044120:42 —	— —	— —
135.	н342У	н348У	согласовано	54:07:044120:43 —	— —	— —
136.	н348У	н349У	согласовано	54:07:044120:43 54:07:044120:44	— —	— —
137.	н349У	н351У	согласовано	54:07:044120:43 —	— —	— —
138.	н351У	—	согласовано	54:07:044120:43 54:07:044120:44	— —	— —
139.	н351У	н346У	согласовано	54:07:044120:43 —	— —	— —
140.	н351У	н349У	согласовано	54:07:044120:44 —	— —	— —
141.	н348У	н159У	согласовано	54:07:044120:44 —	— —	— —
142.	н156У	н351У	согласовано	54:07:044120:44 —	— —	— —

## АКТ СОГЛАСОВАНИЯ

### местоположения границ земельных участков при выполнении комплексных кадастровых работ

**Российская Федерация, Новосибирская область, ст. Евсино, 54:07:044120**

наименование субъекта Российской Федерации, муниципального образования, населенного пункта, уникальные учетные номера кадастровых кварталов, а также иные сведения, позволяющие определить местоположение территории, на которой выполняются комплексные кадастровые работы

1			3	4	5	6
143.	н246У	н245У	согласовано	54:07:044120:45	—	—
				54:07:044120:112	—	—
144.	н245У	н249У	согласовано	54:07:044120:45	—	—
				—	—	—
145.	н251У	н246У	согласовано	54:07:044120:45	—	—
				—	—	—
146.	н32У	н34У	согласовано	54:07:044120:46	—	—
				54:07:044120:116	—	—
147.	н34У	н39У	согласовано	54:07:044120:46	—	—
				—	—	—
148.	н39У	н36У	согласовано	54:07:044120:46	—	—
				54:07:044120:51	—	—
149.	н36У	н37У	согласовано	54:07:044120:46	—	—
				—	—	—
150.	н37У	—	согласовано	54:07:044120:46	—	—
				54:07:044120:51	—	—
151.	н37У	н32У	согласовано	54:07:044120:46	—	—
				—	—	—
152.	н282У	н288У	согласовано	54:07:044120:48	—	—
				—	—	—
153.	н291У	н285У	согласовано	54:07:044120:48	—	—
				—	—	—
154.	н215У	н208У	согласовано	54:07:044120:49	—	—
				54:07:044120:55	—	—
155.	н208У	н213У	согласовано	54:07:044120:49	—	—
				—	—	—
156.	н216У	н215У	согласовано	54:07:044120:49	—	—
				—	—	—
157.	н37У	н36У	согласовано	54:07:044120:51	—	—
				—	—	—
158.	н39У	н37У	согласовано	54:07:044120:51	—	—
				—	—	—

## АКТ СОГЛАСОВАНИЯ

### местоположения границ земельных участков при выполнении комплексных кадастровых работ

**Российская Федерация, Новосибирская область, ст. Евсино, 54:07:044120**

наименование субъекта Российской Федерации, муниципального образования, населенного пункта, уникальные учетные номера кадастровых кварталов, а также иные сведения, позволяющие определить местоположение территории, на которой выполняются комплексные кадастровые работы

1			3	4	5	6
159.	н8У	н10У	согласовано	54:07:044120:53 —	— —	— —
160.	н11У	н8У	согласовано	54:07:044120:53 —	— —	— —
161.	н308У	н311У	согласовано	54:07:044120:54 —	— —	— —
162.	н318У	н132У	согласовано	54:07:044120:54 —	— —	— —
163.	н206У	н208У	согласовано	54:07:044120:55 —	— —	— —
164.	н215У	н354У	согласовано	54:07:044120:55 —	— —	— —
165.	н354У	н207У	согласовано	54:07:044120:55 54:07:044120:114	— —	— —
166.	н63У	н67У	согласовано	54:07:044120:110 54:07:044120:111	— —	— —
167.	н67У	н63У	согласовано	54:07:044120:110 —	— —	— —
168.	н63У	н67У	согласовано	54:07:044120:111 —	— —	— —
169.	н240У	н245У	согласовано	54:07:044120:112 —	— —	— —
170.	н246У	н244У	согласовано	54:07:044120:112 —	— —	— —
171.	н16У	н207У	согласовано	54:07:044120:114 —	— —	— —
172.	н354У	н33У	согласовано	54:07:044120:114 —	— —	— —
173.	н33У	н27У	согласовано	54:07:044120:114 54:07:044120:116	— —	— —
174.	н27У	н20У	согласовано	54:07:044120:114 —	— —	— —

