



**ДЕПАРТАМЕНТ ИМУЩЕСТВА  
И ЗЕМЕЛЬНЫХ ОТНОШЕНИЙ НОВОСИБИРСКОЙ ОБЛАСТИ**

**ПРИКАЗ**

28 ИЮН 2024

г. Новосибирск

№ 2/25

**Об установлении публичного сервитута**

В соответствии с главой V.7 Земельного кодекса Российской Федерации, Схемой территориального планирования Новосибирской области, утвержденной постановлением администрации Новосибирской области от 07.09.2009 № 339-па, региональной программой газификации жилищно-коммунального хозяйства, промышленных и иных организаций на территории Новосибирской области, утвержденной постановлением Правительства Новосибирской области от 30.03.2022 №144-п, Положением о департаменте имущества и земельных отношений Новосибирской области, утвержденным постановлением Правительства Новосибирской области от 14.12.2016 № 428-п, на основании ходатайства общества с ограниченной ответственностью «Газпром газификация» (ИНН 7813655197, ОГРН 1217800107744, местоположение: 194044, г. Санкт-Петербург, вн. тер. г. Муниципальный округ Сампсониевское, пр-кт Большой Сампсониевский, д. 60, литера А) от 31.05.2024 №11376/38-вх, **п р и к а з ы в а ю:**

1. Установить публичный сервитут сроком на 49 (сорок девять) лет в целях строительства и эксплуатации линейного объекта регионального значения «Газопровод межпоселковый ГРС электродный завод – р.п. Сузун с газопроводами – отводами для газоснабжения населенных пунктов Искитимского и Сузунского районов Новосибирской области» в отношении земельных участков с кадастровыми номерами:

- земельный участок с кадастровым номером 54:07:0000000:2249 - Российская Федерация, Новосибирская область, Искитимский район, ст. Евсино, ул. Инская;

- земельный участок с кадастровым номером 54:07:0000000:2530 - Российская Федерация, Новосибирская область, Искитимский район;

- земельный участок с кадастровым номером 54:07:047408:1 - Российская Федерация, Новосибирская область, Искитимский район, с. Преображенка;

- земельный участок с кадастровым номером 54:07:047408:3 - Российская Федерация, Новосибирская область, Искитимский район, урочище Алексеевское;

- земельный участок с кадастровым номером 54:07:047408:6 - Новосибирская область, р-н Искитимский, Преображенский сельсовет, на земельном участке расположена автомобильная дорога «96 км а/д «К-29»-Алексеевский», код дороги Н-0823;

- земельный участок с кадастровым номером 54:07:047408:9 - Новосибирская область, р-н Искитимский, Преображенский сельсовет, на земельном участке расположена автомобильная дорога «Сузун-Битки-Преображенка-18 км а/д «К-13» (в гр. района)», код дороги К-29;

- земельный участок с кадастровым номером 54:07:047408:16 - Местоположение установлено относительно ориентира, расположенного за пределами участка. Ориентир с. Преображенка. Участок находится примерно в 5,3 км, по направлению на юго-восток от ориентира. Почтовый адрес ориентира: обл. Новосибирская, р-н Искитимский, МО Преображенский сельсовет.

- земельный участок с кадастровым номером 54:07:047408:1062 - Местоположение установлено относительно ориентира, расположенного за пределами участка. Ориентир с. Преображенка. Участок находится примерно в 0,72 км. по направлению на северо-восток от ориентира. Почтовый адрес ориентира: обл. Новосибирская, р-н Искитимский, МО Преображенский сельсовет;

- земельный участок с кадастровым номером 54:07:047408:1073 - Новосибирская область, Искитимский район, МО Преображенский с/с, Искитимское лесничество;

- земельный участок с кадастровым номером 54:07:047408:1226 - Новосибирская область, р-н Искитимский, Преображенский сельсовет;

- земельный участок с кадастровым номером 54:07:047409:1105 (обособленные участки 54:07:047409:1099, 54:07:047409:1100, 54:07:047409:1097, 54:07:047409:1098) - Местоположение установлено относительно ориентира, расположенного за пределами участка. Ориентир д. Гилево. Участок находится примерно в 100 м, по направлению на северо - восток от ориентира. Почтовый адрес ориентира: обл. Новосибирская, р-н Искитимский, МО Гилевский сельсовет;

- земельный участок с кадастровым номером 54:07:047409:1125 (обособленные участки 54:07:047409:1116, 54:07:047409:1115, 54:07:047409:1117) - Местоположение установлено относительно ориентира, расположенного за пределами участка. Ориентир с. Михайловка. Участок находится примерно в 100 м, по направлению на северо-запад от ориентира. Почтовый адрес ориентира: обл. Новосибирская, р-н Искитимский, МО Гилевский сельсовет;

- земельный участок с кадастровым номером 54:07:047409:1177 - (обособленные участки 54:07:047409:1174, 54:07:047409:1176) - Местоположение установлено относительно ориентира, расположенного за пределами участка. Ориентир здание магазина. Участок находится примерно в 3,28 км, по направлению на юго-запад от ориентира. Почтовый адрес ориентира: обл. Новосибирская, р-н Искитимский, с. Новолокти, ул. Советская, дом 14;

- земельный участок с кадастровым номером 54:07:047409:1008 - Новосибирская область, р-н Искитимский, Гилевский сельсовет, на земельном участке расположена автомобильная дорога «70 км а/д «М-52» Евсино-Новолокти», код дороги Н-0813;

- земельный участок с кадастровым номером 54:07:047409:1178 - Новосибирская область, р-н Искитимский, ЗАО «Гилевское»;

- земельный участок с кадастровым номером 54:07:047409:1198 - Новосибирская область, р-н Искитимский, МО Гилевский сельсовет;

- земельный участок с кадастровым номером 54:07:047409:1202 - Местоположение установлено относительно ориентира, расположенного в границах участка. Почтовый адрес ориентира: обл. Новосибирская, р-н Искитимский, д. Гилево;

- земельный участок с кадастровым номером 54:07:047409:1213 - Местоположение установлено относительно ориентира, расположенного в границах участка. Почтовый адрес ориентира: Новосибирская область, Искитимский район, МО Гилевский с/с, Искитимское лесничество;

- земельный участок с кадастровым номером 54:07:047409:1230 - Новосибирская область, р-н Искитимский, МО Гилевский с/с, на земельном участке расположена автомобильная дорога Н-0830 32 км а/д «Н-0813» - Гилево;

- земельный участок с кадастровым номером 54:07:047409:1231 - Новосибирская область, Искитимский район, МО Гилевский с/с, на земельном участке расположена автомобильная дорога Н-0831 Новолокти-Целинный;

- земельный участок с кадастровым номером 54:07:047409:1234 - Новосибирская область, р-н Искитимский, ЗАО «Гилевское»;

- земельный участок с кадастровым номером 54:07:047409:1235 - Новосибирская область, р-н Искитимский, ЗАО «Гилевское»;

- земельный участок с кадастровым номером 54:07:047409:1352 - Новосибирская область, р-н Искитимский, ЗАО «Гилевское»;

- земельный участок с кадастровым номером 54:07:047409:1356 - Новосибирская область, р-н Искитимский, ЗАО «Гилевское»;

- земельный участок с кадастровым номером 54:07:047409:1357 - Новосибирская область, р-н Искитимский, ЗАО «Гилевское»;

- земельный участок с кадастровым номером 54:07:047409:1370 - Новосибирская область, ЗАО «Гилевское»;

- земельный участок с кадастровым номером 54:07:047409:1373 - Новосибирская область, р-н Искитимский, ЗАО «Гилевское»;

- земельный участок с кадастровым номером 54:07:047409:1376 - Местоположение установлено относительно ориентира, расположенного за пределами участка. Ориентир здание магазина. Участок находится примерно в 3,28 км, по направлению на юго-запад от ориентира.

Почтовый адрес ориентира: обл. Новосибирская, р-н Искитимский, с. Новолокти, ул. Советская, дом 14;

- земельный участок с кадастровым номером 54:07:047409:1377 - Местоположение установлено относительно ориентира, расположенного за пределами участка. Ориентир здание школы. Участок находится примерно в 3,2 км, по направлению на юго-восток от ориентира. Почтовый адрес ориентира: обл. Новосибирская, р-н Искитимский, с. Новолокти, ул. Школьная, дом 11;

- земельный участок с кадастровым номером 54:07:047409:1380 - Местоположение установлено относительно ориентира, расположенного за пределами участка. Ориентир с. Михайловка. Участок находится примерно в 100 м, по направлению на северо-запад от ориентира. Почтовый адрес ориентира: обл. Новосибирская, р-н Искитимский, МО Гилевский сельсовет;

- земельный участок с кадастровым номером 54:07:047411:58 - Местоположение установлено относительно ориентира, расположенного за

пределами участка. Участок находится примерно в 1,8 км, по направлению на юго-запад от ориентира. Почтовый адрес ориентира: обл. Новосибирская, р-н Искитимский, д. Новолебедевка;

- земельный участок с кадастровым номером 54:07:047411:130 - Новосибирская обл, р-н Искитимский, МО Шибковский сельсовет;

- земельный участок с кадастровым номером 54:07:000000:90 (обособленный участок 54:07:047412:43) - трасса Новосибирск - Ташанта;

- земельный участок с кадастровым номером 54:07:000000:1137 - Новосибирская область, р-н Искитимский;

- земельный участок с кадастровым номером 54:07:047412:1 - Местоположение установлено относительно ориентира, расположенного за пределами участка. Ориентир здание администрации. Участок находится примерно в 1,4 км, по направлению на северо-запад от ориентира. Почтовый адрес ориентира: обл. Новосибирская, р-н Искитимский, ст. Евсино, ул. Гагарина, 38б;

- земельный участок с кадастровым номером 54:07:047412:13 - Местоположение установлено относительно ориентира, расположенного в границах участка. Почтовый адрес ориентира: обл. Новосибирская, р-н Искитимский, от 61км + 100 м до 80 км + 100 м, участок полосы отвода Западно-Сибирской железной дороги;

- земельный участок с кадастровым номером 54:07:047412:41 - Местоположение установлено относительно ориентира, расположенного в границах участка. Ориентир д. Таскаево. Почтовый адрес ориентира: обл. Новосибирская, р-н Искитимский;

- земельный участок с кадастровым номером 54:07:047412:42 - Новосибирская область, р-н Искитимский, Шибковский сельсовет, на земельном участке расположена автомобильная дорога «70 км а/д «М-52»-Евсино-Новолокти», код дороги Н-0813;

- земельный участок с кадастровым номером 54:07:047412:1354 - Новосибирская область, р-н Искитимский, АОЗТ «Шибковское»;

- земельный участок с кадастровым номером 54:07:047412:1460 - Новосибирская область, Искитимский район, МО Шибковский с/с, Искитимское лесничество;

- земельный участок с кадастровым номером 54:07:047412:1985 - Новосибирская область, р-н Искитимский, АОЗТ «Шибковское»;

- земельный участок с кадастровым номером 54:07:047412:2013 - Российская Федерация. Новосибирская область, Искитимский муниципальный район, сельское поселение Чернореченский сельсовет;

- земельный участок с кадастровым номером 54:07:047412:2032 - Новосибирская область, р-н Искитимский;

- земельный участок с кадастровым номером 54:07:047413:1 - Новосибирская область, р-н Искитимский, ЗАО «Евсинское»;

- земельный участок с кадастровым номером 54:07:047413:5 - обл. Новосибирская, р-н Искитимский, автодорога от Горловского участка на ОФ;

- земельный участок с кадастровым номером 54:07:047413:743 - Местоположение установлено относительно ориентира, расположенного в

границах участка. Почтовый адрес ориентира: обл. Новосибирская, р-н Искитимский, НовЭЗ- р.п. Линево;

- земельный участок с кадастровым номером 54:07:047413:819 - Местоположение установлено относительно ориентира, расположенного за пределами участка. Ориентир здания магазина д. Шадрино. Участок находится примерно в 3,1 км. по направлению на северо-запад от ориентира. Почтовый адрес ориентира: обл. Новосибирская, р-н Искитимский;

- земельный участок с кадастровым номером 54:07:047413:1226 - Новосибирская область, р-н Искитимский;

- земельный участок с кадастровым номером 54:07:047413:1280 - Новосибирская область, р-н Искитимский;

- земельный участок с кадастровым номером 54:07:047413:1281 - Новосибирская область, р-н Искитимский;

- земельный участок с кадастровым номером 54:07:047413:1584 - Новосибирская область, р-н Искитимский;

- земельный участок с кадастровым номером 54:07:047413:1712 - Российская Федерация, Новосибирская область, р-н Искитимский, ЗАО «Евсинское»;

- земельный участок с кадастровым номером 54:22:000000:2181 - Новосибирская область, Сузунский район, Шарчинский с/с, Маюровский с/с;

- земельный участок с кадастровым номером 54:22:000000:2185 - Новосибирская область, Сузунский район, Шарчинский с/с, Маюровский с/с;

- земельный участок с кадастровым номером 54:22:010112:927 - Местоположение установлено относительно ориентира, расположенного в границах участка. Почтовый адрес ориентира: обл. Новосибирская, р-н Сузунский, Шарчинский сельсовет;

- земельный участок с кадастровым номером 54:22:010110:107 - обл. Новосибирская, р-н Сузунский, муниципальное образование Болтовский сельсовет, на земельном участке расположена автомобильная дорога 29 км а/д «К-29» - Заковряжино - Шипуново, код дороги Н-2408;

- земельный участок с кадастровым номером 54:22:010110:161 - обл. Новосибирская, р-н Сузунский, муниципальное образование Болтовский сельсовет, Роза;

- земельный участок с кадастровым номером 54:22:010110:1065 - обл. Новосибирская, р-н Сузунский, АОЗТ Болтовское, за границами населенного пункта;

- земельный участок с кадастровым номером 54:22:010110:1078 - Местоположение установлено относительно ориентира, расположенного в границах участка. Почтовый адрес ориентира: обл. Новосибирская, р-н Сузунский, муниципальное образование Болтовский сельсовет, за границами населенных пунктов;

- земельный участок с кадастровым номером 54:22:010110:1290 - Новосибирская обл, р-н Сузунский, Болтовский сельсовет;

- земельный участок с кадастровым номером 54:22:010110:1155 - Новосибирская область, Сузунский район, муниципальное образование Болтовский сельсовет, ФПР Болтовский, за границами населенного пункта;

- земельный участок с кадастровым номером 54:22:010110:1165 - Новосибирская область, Сузунский район, муниципальное образование Болтовский сельсовет, за границами населенного пункта;

- земельный участок с кадастровым номером 54:22:010110:1282 - Местоположение установлено относительно ориентира, расположенного за пределами участка. Ориентир дом культуры с. Болтово. Участок находится примерно в 3400 м, по направлению на северо-запад от ориентира. Почтовый адрес ориентира: обл. Новосибирская, р-н Сузунский, с. Болтово, МО Болтовского сельского совета;

- земельный участок с кадастровым номером 54:22:000000:43 (обособленный участок 54:22:010111:46) - обл. Новосибирская, р-н Сузунский, МО Битковский сельсовет, на участке расположена автомобильная дорога Сузун - Битки - Преображенка-18 км а/д «К-13» (в гр. района), код дороги К-29;

- земельный участок с кадастровым номером 54:22:010111:1 - обл. Новосибирская, р-н Сузунский, АОЗТ а.ф.Битки, за границами населенного пункта;

- земельный участок с кадастровым номером 54:22:010111:47 - обл. Новосибирская, р-н Сузунский, МО Битковский сельсовет, на участке расположена автомобильная дорога «53 км а/д «К-29» - Шарчино, код дороги Н-2406;

- земельный участок с кадастровым номером 54:22:010111:57 - Местоположение установлено относительно ориентира, расположенного в границах участка. Почтовый адрес ориентира: обл. Новосибирская, р-н Сузунский, муниципальное образование Битковский сельсовет, с. Битки, за границами населенного пункта;

- земельный участок с кадастровым номером 54:22:010111:1183 - Местоположение установлено относительно ориентира, расположенного в границах участка. Почтовый адрес ориентира: обл. Новосибирская, р-н Сузунский, Битковский сельсовет;

- земельный участок с кадастровым номером 54:22:010111:1186 - Местоположение установлено относительно ориентира, расположенного в границах участка. Почтовый адрес ориентира: обл. Новосибирская, р-н Сузунский, Битковский сельсовет;

- земельный участок с кадастровым номером 54:22:010111:998 - Местоположение установлено относительно ориентира, расположенного в границах участка. Почтовый адрес ориентира: обл. Новосибирская, р-н Сузунский, Битковский сельсовет;

- земельный участок с кадастровым номером 54:22:010111:1184 - Новосибирская обл, р-н Сузунский, Битковский сельсовет;

- земельный участок с кадастровым номером 54:22:010111:1017 - Новосибирская область, р-н Сузунский, муниципальное образование Битковский сельсовет, с Битки;

- земельный участок с кадастровым номером 54:22:010111:1022 - Новосибирская область, Сузунский район, АОЗТ а.ф. Битки, за границами населенного пункта;

- земельный участок с кадастровым номером 54:22:010111:1141 - Новосибирская область, Сузунский район, село Битки;

- земельный участок с кадастровым номером 54:22:010112:1 - Новосибирская обл, р-н Сузунский, АОЗТ «Шарчинское», За границами населенного пункта;

- земельный участок с кадастровым номером 54:22:010112:2 - обл. Новосибирская, р-н Сузунский, МО Шарчинский сельсовет, на участке расположена автомобильная дорога «53 км а/д «К-29» - Шарчино, код дороги Н-2406;

- земельный участок с кадастровым номером 54:22:010112:3 - Местоположение установлено относительно ориентира, расположенного в границах участка. Почтовый адрес ориентира: обл. Новосибирская, р-н Сузунский, муниципальное образование Шарчинский сельсовет, автодорога «12 км а/д «Н-2406» - Плоское», код Н-2414;

- земельный участок с кадастровым номером 54:22:010112:6 - Местоположение установлено относительно ориентира, расположенного в границах участка. Почтовый адрес ориентира: обл. Новосибирская, р-н Сузунский, кв-л Шарчинский Фонд перераспределения;

- земельный участок с кадастровым номером 54:22:010112:17 - Местоположение установлено относительно ориентира, расположенного в границах участка. Ориентир с. Шарчино, Почтовый адрес ориентира: обл. Новосибирская, р-н Сузунский, муниципальное образование Шарчинский сельсовет, квартал Шарчинский, за границами населенного пункта;

- земельный участок с кадастровым номером 54:22:010112:18 - Местоположение установлено относительно ориентира, расположенного в границах участка. Ориентир с. Плоское. Почтовый адрес ориентира: обл. Новосибирская, р-н Сузунский, муниципальное образование Шарчинский сельсовет, квартал Шарчинский, за границами населенного пункта;

- земельный участок с кадастровым номером 54:22:010112:928 - Местоположение установлено относительно ориентира, расположенного в границах участка. Почтовый адрес ориентира: обл. Новосибирская, р-н Сузунский, Шарчинский сельсовет;

- земельный участок с кадастровым номером 54:22:010113:1 - Местоположение установлено относительно ориентира, расположенного в границах участка. Почтовый адрес ориентира: обл. Новосибирская, р-н Сузунский, ЗАО Маюровское, за границами населенного пункта;

- земельный участок с кадастровым номером 54:22:010112:1082 - Новосибирская область, р-н Сузунский, муниципальное образование Шарчинский сельсовет, ФПР Шарчинский;

- земельный участок с кадастровым номером 54:22:010113:542 - Местоположение установлено относительно ориентира, расположенного за пределами участка. Ориентир школа с.Маюрово. Участок находится примерно в 3100 м, по направлению на северо-восток от ориентира. Почтовый адрес ориентира: обл. Новосибирская, р-н Сузунский, с. Маюрово, МО Маюровского сельского совета;

- земельный участок с кадастровым номером 54:22:010113:6 - Местоположение установлено относительно ориентира, расположенного в границах участка. Почтовый адрес ориентира: обл. Новосибирская, р-н Сузунский,

муниципальное образование Маюровский сельсовет, с. Маюрово, за границами населенного пункта;

- земельный участок с кадастровым номером 54:22:010113:541 - Новосибирская область, Сузунский район, ЗАО «Маюровское», за границами населенного пункта;

- земельный участок с кадастровым номером 54:22:010114:5 - обл. Новосибирская, р-н Сузунский, муниципальное образование Битковский сельсовет, с. Шигаево, за границами населенного пункта;

- земельный участок с кадастровым номером 54:22:010115:91 (обособленные участки 54:22:010115:92, 54:22:010115:93, 54:22:010115:94) - Местоположение установлено относительно ориентира, расположенного в границах участка. Ориентир д. Харьковка Фонд перераспределения. Почтовый адрес ориентира: обл. Новосибирская, р-н Сузунский, кв л Харьковский;

- земельный участок с кадастровым номером 54:22:010115:20 - обл. Новосибирская, р-н Сузунский, муниципальное образование Битковский сельсовет, на земельном участке расположена автомобильная дорога 39 км а/д К-29 - Харьковка, код дороги Н-2411;

- земельный участок с кадастровым номером 54:22:010115:38 - обл. Новосибирская, р-н Сузунский, муниципальное образование Битковский сельсовет, Панурово;

- земельный участок с кадастровым номером 54:22:010115:364 - обл. Новосибирская, р-н Сузунский, Битковский сельсовет;

- земельный участок с кадастровым номером 54:22:010115:374 - Новосибирская обл. р-н Сузунский, из земель СЗФ совхоза Харьковский;

- земельный участок с кадастровым номером 54:22:010115:378 - Новосибирская область, Сузунский район, муниципальное образование Битковский сельсовет, ФПР Харьковский;

- земельный участок с кадастровым номером 54:22:010115:494 - Российская Федерация, Новосибирская область, Сузунский район, муниципальное образование Битковский сельсовет, ФПР Харьковский;

- земли, государственная собственность на которые неразграниченна, кадастрового квартала 54:07:047408 местоположение: Российская Федерация, Новосибирская область, Искитимский район;

- земли, государственная собственность на которые неразграниченна, кадастрового квартала 54:07:047409 местоположение: Российская Федерация, Новосибирская область, Искитимский район;

- земли, государственная собственность на которые неразграниченна, кадастрового квартала 54:07:047411 местоположение: Российская Федерация, Новосибирская область, Искитимский район;

- земли, государственная собственность на которые неразграниченна, кадастрового квартала 54:07:047412 местоположение: Российская Федерация, Новосибирская область, Искитимский район;

- земли, государственная собственность на которые неразграниченна, кадастрового квартала 54:07:047413 местоположение: Российская Федерация, Новосибирская область, Искитимский район;



- земли, государственная собственность на которые неразграниченна, кадастрового квартала 54:22:010110 местоположение: Российская Федерация, Новосибирская область, Сузунский район;

- земли, государственная собственность на которые неразграниченна, кадастрового квартала 54:22:010111 местоположение: Российская Федерация, Новосибирская область, Сузунский район;

- земли, государственная собственность на которые неразграниченна, кадастрового квартала 54:22:010112 местоположение: Российская Федерация, Новосибирская область, Сузунский район;

- земли, государственная собственность на которые неразграниченна, кадастрового квартала 54:22:010113 местоположение: Российская Федерация, Новосибирская область, Сузунский район;

- земли, государственная собственность на которые неразграниченна, кадастрового квартала 54:22:010114 местоположение: Российская Федерация, Новосибирская область, Сузунский район;

- земли, государственная собственность на которые неразграниченна, кадастрового квартала 54:22:010115 местоположение: Российская Федерация, Новосибирская область, Сузунский район.

2. Утвердить границы публичного сервитута, согласно прилагаемому описанию местоположения границ.

3. Срок, в течение которого использование земельного участка (его части) и (или) расположенного на нем объекта недвижимого имущества в соответствии с их разрешенным использованием будет невозможно или существенно затруднено в связи с осуществлением сервитута, составляет 12 месяцев.

4. Плата за публичный сервитут в отношении земельного участка, находящегося в государственной или муниципальной собственности и не обремененного правами третьих лиц, устанавливается в размере 0,01 процента кадастровой стоимости такого земельного участка за каждый год использования этого земельного участка. При этом плата за публичный сервитут, установленный на три года и более, не может быть менее чем 0,1 процента кадастровой стоимости земельного участка, обремененного сервитутом, за весь срок сервитута. Плата за публичный сервитут в отношении земель и земельных участков, кадастровая стоимость которых не определена, установлена в размере 0,01 процента среднего показателя кадастровой стоимости земельных участков по муниципальному району соответственно, за каждый год использования этих земель и земельных участков пропорционально площади земель и земельных участков в установленных границах публичного сервитута.

Плата за публичный сервитут составляет 146 856 (сто сорок шесть тысяч восемьсот пятьдесят шесть) рублей 66 копеек и вносится обществом с ограниченной ответственностью «Газпром газификация» (ИНН 7813655197, ОГРН 1217800107744) единовременными платежами не позднее шести месяцев со дня издания настоящего приказа на следующие платежные реквизиты:

9462 (девять тысяч четыреста шестьдесят два) рубля 39 копеек, УФК по Новосибирской области (администрация Гилевского сельсовета Искитимского района Новосибирской области), л/сч 04513003360 ИНН 5443105890, КПП 544301001, р/с 03231643506154075101, Сибирское ГУ Банка России//УФК по

Новосибирской области, г. Новосибирск, БИК 015004950, ЕКС 40102810445370000043, КБК 22311105035100000120, ОКТМО 50615407;

10289 (десять тысяч двести восемьдесят девять) рублей 78 копеек, УФК по Новосибирской области (администрация Шибковского сельсовета Искитимского района Новосибирской области), лицевой счет 04513003260 наименование Банка СИБИРСКОЕ ГУ БАНКА РОССИИ//УФК по Новосибирской области г. Новосибирск ИНН 5443105812, КПП 544301001, ОКТМО 615440, БИК 015004950 Р/сч 03100643000000015100, к/сч 40102810445370000043, КБК 30011105325100000120;

772 (семьсот семьдесят два) рубля 60 копеек, УФК по Новосибирской области (администрация Евсинского сельсовета Искитимского района Новосибирской области), лицевой счет 04513004280 наименование Банка СИБИРСКОЕ ГУ БАНКА РОССИИ//УФК по Новосибирской области г. Новосибирск, ИНН 5443105820 КПП 544301001 ОКТМО 50615413 БИК 015004950, Р/сч 03100643000000015100, К/сч 40102810445370000043, КБК 2001110531410000120;

2818,92 (две тысячи восемьсот восемнадцать) рублей 92 копейки, УФК по Новосибирской области (Администрация Преображенского сельсовета Искитимского района Новосибирской области), лицевой счет 04513003070 наименование Банка СИБИРСКОЕ ГУ БАНКА РОССИИ//УФК по Новосибирской области г. Новосибирск ИНН 5443105957 КПП 544301001 ОКТМО 50615419 БИК 015004950 Р/сч 03100643000000015100 К/сч 40102810445370000043 КБК 97811105313100000120;

32822 (тридцать две тысячи восемьсот двадцать два) рубля 91 копейка, УФК по Новосибирской области (администрация Битковского сельсовета Сузунского района Новосибирской области), лицевой счет 04513002790 наименование Банка СИБИРСКОЕ ГУ БАНКА РОССИИ//УФК по Новосибирской области г. Новосибирск ИНН 5436106558 КПП 543601001 ОКТМО 50648402 БИК 015004950 Р/сч 03100643000000015100 К/сч 40102810445370000043 КБК 81211105420100000120;

68057 (шестьдесят восемь тысяч пятьдесят семь) рублей 87 копеек, УФК по Новосибирской области (администрация Шарчинского сельсовета Сузунского района Новосибирской области), лицевой счет 04513002930 наименование Банка СИБИРСКОЕ ГУ БАНКА РОССИИ//УФК по Новосибирской области г. Новосибирск ИНН 5436106526 КПП 543601001 ОКТМО 50648437 БИК 015004950 Р/сч 03100643000000015100 К/сч 40102810445370000043 КБК 82411105420100000120;

2983 (две тысячи девятьсот восемьдесят три) рубля 13 копеек, УФК по Новосибирской области (администрация Маюровского сельсовета Сузунского района Новосибирской области), лицевой счет 04513002830 наименование Банка СИБИРСКОЕ ГУ БАНКА РОССИИ//УФК по Новосибирской области г. Новосибирск ИНН 5436106519, КПП 540601001 ОКТМО 50648428 БИК 015004950, Р/сч 03100643000000015100, К/сч 40102810445370000043 КБК 82011105420100000120;

19649 (девятнадцать тысяч шестьсот сорок девять) рубля 06 копеек, УФК по Новосибирской области (администрация Болтовского сельсовета Сузунского

района Новосибирской области ,лицевой счет 02513001770 наименование Банка СИБИРСКОЕ ГУ БАНКА РОССИИ//УФК по Новосибирской области г.Новосибирск, ИНН 5436106438 КПП 543601001 ОКТМО 50648407 лицевой счет 02513001770, наименование Банка СИБИРСКОЕ ГУ БАНКА РОССИИ//УФК по Новосибирской области г.Новосибирск БИК 015004950 Р/сч 03100643000000015100, К/сч 40102810445370000043, КБК 81411105420100000120.

5. Порядок установления зоны с особыми условиями использования территории для объектов газораспределительных сетей и содержание ограничений прав на земельные участки в границах таких зон установлен постановлением Правительства Российской Федерации от 20.11.2000 № 878 «Об утверждении Правил охраны газораспределительных сетей».

6. Утвердить прилагаемый график проведения работ при осуществлении деятельности, для обеспечения которой устанавливается публичный сервитут, установленный в соответствии с пунктом 1 настоящего приказа.

7. Обществу с ограниченной ответственностью «Газпром газификация» привести земельные участки в состояние, пригодное для их использования в соответствии с разрешенным использованием, в срок не позднее, чем три месяца после завершения строительства, капитального или текущего ремонта, реконструкции, эксплуатации, консервации, сноса инженерного сооружения, для размещения которого был установлен публичный сервитут.

8. Департаменту имущества и земельных отношений Новосибирской области обеспечить направление копии настоящего приказа в Управление Федеральной службы государственной регистрации, кадастра и картографии по Новосибирской области.

9. Департаменту имущества и земельных отношений Новосибирской области обеспечить размещение настоящего приказа на сайте департамента имущества и земельных отношений Новосибирской области в информационно-телекоммуникационной сети «Интернет».

10. Контроль за исполнением настоящего приказа оставляю за собой.

Заместитель руководителя департамента –  
начальник отдела реализации  
перераспределенных полномочий  
по распоряжению земельными участками



П.Г. Комаров

## Описание местоположения границ

### "Газопровод межпоселковый ГРС Электродный завод – р.п. Сузун с газопроводами-отводами для газоснабжения населенных пунктов Искитимского и Сузунского районов Новосибирской области"

(наименование объекта, местоположение границ которого описано (далее - объект))

#### Раздел 1

#### Сведения об объекте

№ п/п	Характеристики объекта	Описание характеристик
1	2	3
1.	Местоположение объекта	Новосибирская область, район Искитимский; Новосибирская область, район Искитимский, рабочий поселок Линево; Новосибирская область, район Искитимский, сельсовет Евсинский; Новосибирская область, район Искитимский, сельсовет Шибковский; Новосибирская область, район Искитимский, сельсовет Гилевский; Новосибирская область, район Искитимский, сельсовет Преображенский; Новосибирская область, район Сузунский; Новосибирская область, район Сузунский, сельсовет Шарчинский; Новосибирская область, район Сузунский, сельсовет Маюровский; Новосибирская область, район Сузунский, сельсовет Битковский; Новосибирская область, район Сузунский, сельсовет Болтовский
2.	Площадь объекта +/- величина погрешности определения площади (P +/- Дельта P)	815112 +/- 316 м <sup>2</sup>
3.	Иные характеристики объекта	Публичный сервитут в отношении земель и (или) земельного участка (земельных участков) в целях: строительства и эксплуатации линейного объекта регионального значения «Газопровод межпоселковый ГРС Электродный завод - р.п. Сузун с газопроводами-отводами для газоснабжения населенных пунктов Искитимского и Сузунского районов Новосибирской области» в соответствии с п. 1 ст. 39.37 ЗК Российской Федерации. Испрашиваемый срок публичного сервитута 49 лет.

## Раздел 2

### Сведения о местоположении границ объекта

1. Система координат НСО 4

2. Сведения о характерных точках границ объекта

Обозначение характерных точек границ	Координаты, м		Метод определения координат характерной точки	Средняя квадратическая погрешность положения характерной точки (Mt), м	Описание обозначения точки на местности (при наличии)
	X	Y			
1	2	3	4	5	6
1	407261.92	4181746.77	Аналитический метод	0.10	Закрепление отсутствует
2	407150.31	4181959.72	Аналитический метод	0.10	Закрепление отсутствует
3	406978.75	4182287.58	Аналитический метод	0.10	Закрепление отсутствует
4	406976.30	4182308.86	Аналитический метод	0.10	Закрепление отсутствует
5	407090.93	4182393.95	Аналитический метод	0.10	Закрепление отсутствует
6	407285.49	4182604.01	Аналитический метод	0.10	Закрепление отсутствует
7	407337.51	4182699.20	Аналитический метод	0.10	Закрепление отсутствует
8	407520.81	4182845.21	Аналитический метод	0.10	Закрепление отсутствует
9	407584.34	4182876.34	Аналитический метод	0.10	Закрепление отсутствует
10	407666.24	4182932.07	Аналитический метод	0.10	Закрепление отсутствует
11	407723.44	4183004.97	Аналитический метод	0.10	Закрепление отсутствует
12	407779.67	4183087.24	Аналитический метод	0.10	Закрепление отсутствует
13	407846.60	4183147.73	Аналитический метод	0.10	Закрепление отсутствует
14	408329.08	4183502.55	Аналитический метод	0.10	Закрепление отсутствует
15	408370.72	4183541.19	Аналитический метод	0.10	Закрепление отсутствует
16	408311.03	4183802.82	Аналитический метод	0.10	Закрепление отсутствует
17	408370.54	4183897.53	Аналитический метод	0.10	Закрепление отсутствует
18	408489.75	4184029.21	Аналитический метод	0.10	Закрепление отсутствует
19	408769.43	4184275.76	Аналитический метод	0.10	Закрепление отсутствует
20	408889.80	4184438.96	Аналитический метод	0.10	Закрепление отсутствует
21	408954.40	4184566.18	Аналитический метод	0.10	Закрепление отсутствует
22	408983.15	4184701.40	Аналитический метод	0.10	Закрепление отсутствует

2. Сведения о характерных точках границ объекта					
Обозначение характерных точек границ	Координаты, м		Метод определения координат характерной точки	Средняя квадратическая погрешность положения характерной точки (M <sub>t</sub> ), м	Описание обозначения точки на местности (при наличии)
	X	Y			
1	2	3	4	5	6
23	409007.82	4184893.28	Аналитический метод	0.10	Закрепление отсутствует
24	409037.91	4184905.85	Аналитический метод	0.10	Закрепление отсутствует
25	409039.83	4184901.24	Аналитический метод	0.10	Закрепление отсутствует
26	409057.37	4184908.56	Аналитический метод	0.10	Закрепление отсутствует
27	409054.03	4184916.55	Аналитический метод	0.10	Закрепление отсутствует
28	409098.77	4185025.51	Аналитический метод	0.10	Закрепление отсутствует
29	409099.47	4185025.22	Аналитический метод	0.10	Закрепление отсутствует
30	409103.26	4185034.45	Аналитический метод	0.10	Закрепление отсутствует
31	409111.12	4185031.22	Аналитический метод	0.10	Закрепление отсутствует
32	409112.97	4185035.86	Аналитический метод	0.10	Закрепление отсутствует
33	409179.66	4185008.47	Аналитический метод	0.10	Закрепление отсутствует
34	409292.02	4184929.20	Аналитический метод	0.10	Закрепление отсутствует
35	409362.77	4184871.69	Аналитический метод	0.10	Закрепление отсутствует
36	409625.81	4184609.30	Аналитический метод	0.10	Закрепление отсутствует
37	409677.98	4184590.05	Аналитический метод	0.10	Закрепление отсутствует
38	409753.16	4184597.40	Аналитический метод	0.10	Закрепление отсутствует
39	410035.43	4184687.60	Аналитический метод	0.10	Закрепление отсутствует
40	410035.13	4184688.55	Аналитический метод	0.10	Закрепление отсутствует
41	410079.19	4184702.63	Аналитический метод	0.10	Закрепление отсутствует
42	410159.99	4184718.70	Аналитический метод	0.10	Закрепление отсутствует
43	410719.73	4184621.78	Аналитический метод	0.10	Закрепление отсутствует
44	410785.08	4184606.83	Аналитический метод	0.10	Закрепление отсутствует
45	410803.12	4184626.26	Аналитический метод	0.10	Закрепление отсутствует
46	410967.17	4184632.32	Аналитический метод	0.10	Закрепление отсутствует
47	410995.86	4184626.12	Аналитический метод	0.10	Закрепление отсутствует

2. Сведения о характерных точках границ объекта					
Обозначение характерных точек границ	Координаты, м		Метод определения координат характерной точки	Средняя квадратическая погрешность положения характерной точки (Mt), м	Описание обозначения точки на местности (при наличии)
	X	Y			
1	2	3	4	5	6
48	410995.65	4184625.14	Аналитический метод	0.10	Закрепление отсутствует
49	411142.65	4184593.37	Аналитический метод	0.10	Закрепление отсутствует
50	411142.86	4184594.35	Аналитический метод	0.10	Закрепление отсутствует
51	411533.24	4184509.97	Аналитический метод	0.10	Закрепление отсутствует
52	412029.95	4184471.27	Аналитический метод	0.10	Закрепление отсутствует
53	412541.35	4184541.36	Аналитический метод	0.10	Закрепление отсутствует
54	412845.76	4184589.40	Аналитический метод	0.10	Закрепление отсутствует
55	413150.60	4184635.24	Аналитический метод	0.10	Закрепление отсутствует
56	413739.59	4184717.13	Аналитический метод	0.10	Закрепление отсутствует
57	414323.45	4184818.15	Аналитический метод	0.10	Закрепление отсутствует
58	414369.85	4184838.22	Аналитический метод	0.10	Закрепление отсутствует
59	414401.65	4184814.59	Аналитический метод	0.10	Закрепление отсутствует
60	414411.40	4184755.73	Аналитический метод	0.10	Закрепление отсутствует
61	414440.08	4184760.25	Аналитический метод	0.10	Закрепление отсутствует
62	414540.58	4184792.23	Аналитический метод	0.10	Закрепление отсутствует
63	414609.68	4184799.42	Аналитический метод	0.10	Закрепление отсутствует
64	414753.95	4184823.21	Аналитический метод	0.10	Закрепление отсутствует
65	414826.54	4184826.42	Аналитический метод	0.10	Закрепление отсутствует
66	414813.22	4184817.93	Аналитический метод	0.10	Закрепление отсутствует
67	414840.11	4184775.78	Аналитический метод	0.10	Закрепление отсутствует
68	414871.53	4184795.82	Аналитический метод	0.10	Закрепление отсутствует
69	414869.21	4184797.82	Аналитический метод	0.10	Закрепление отсутствует
70	414865.52	4184801.21	Аналитический метод	0.10	Закрепление отсутствует
71	414862.72	4184804.07	Аналитический метод	0.10	Закрепление отсутствует
72	414860.41	4184806.98	Аналитический метод	0.10	Закрепление отсутствует

2. Сведения о характерных точках границ объекта					
Обозначение характерных точек границ	Координаты, м		Метод определения координат характерной точки	Средняя квадратическая погрешность положения характерной точки (M <sub>t</sub> ), м	Описание обозначения точки на местности (при наличии)
	X	Y			
1	2	3	4	5	6
73	414858.03	4184810.70	Аналитический метод	0.10	Закрепление отсутствует
74	414856.40	4184813.66	Аналитический метод	0.10	Закрепление отсутствует
75	414855.29	4184815.82	Аналитический метод	0.10	Закрепление отсутствует
76	414854.15	4184818.19	Аналитический метод	0.10	Закрепление отсутствует
77	414852.94	4184820.80	Аналитический метод	0.10	Закрепление отсутствует
78	414851.24	4184824.61	Аналитический метод	0.10	Закрепление отсутствует
79	414849.97	4184827.46	Аналитический метод	0.10	Закрепление отсутствует
80	415044.15	4184836.07	Аналитический метод	0.10	Закрепление отсутствует
81	415318.07	4184852.16	Аналитический метод	0.10	Закрепление отсутствует
82	415343.93	4184855.56	Аналитический метод	0.10	Закрепление отсутствует
83	415399.08	4184783.69	Аналитический метод	0.10	Закрепление отсутствует
84	415409.24	4184791.49	Аналитический метод	0.10	Закрепление отсутствует
85	415412.89	4184786.73	Аналитический метод	0.10	Закрепление отсутствует
86	415427.17	4184797.68	Аналитический метод	0.10	Закрепление отсутствует
87	415423.52	4184802.44	Аналитический метод	0.10	Закрепление отсутствует
88	415451.85	4184824.19	Аналитический метод	0.10	Закрепление отсутствует
89	415478.76	4184789.13	Аналитический метод	0.10	Закрепление отсутствует
90	415486.76	4184728.36	Аналитический метод	0.10	Закрепление отсутствует
91	415538.80	4184735.22	Аналитический метод	0.10	Закрепление отсутствует
92	415542.03	4184710.74	Аналитический метод	0.10	Закрепление отсутствует
93	415615.53	4184315.78	Аналитический метод	0.10	Закрепление отсутствует
94	415689.78	4183488.87	Аналитический метод	0.10	Закрепление отсутствует
95	415705.15	4183415.49	Аналитический метод	0.10	Закрепление отсутствует
96	416171.74	4183110.50	Аналитический метод	0.10	Закрепление отсутствует
97	416199.67	4183094.07	Аналитический метод	0.10	Закрепление отсутствует



2. Сведения о характерных точках границ объекта					
Обозначение характерных точек границ	Координаты, м		Метод определения координат характерной точки	Средняя квадратическая погрешность положения характерной точки (Mt), м	Описание обозначения точки на местности (при наличии)
	X	Y			
1	2	3	4	5	6
98	416222.47	4183075.48	Аналитический метод	0.10	Закрепление отсутствует
99	416249.37	4183059.75	Аналитический метод	0.10	Закрепление отсутствует
100	416746.09	4182735.06	Аналитический метод	0.10	Закрепление отсутствует
101	416745.54	4182734.22	Аналитический метод	0.10	Закрепление отсутствует
102	416802.85	4182696.76	Аналитический метод	0.10	Закрепление отсутствует
103	416803.39	4182697.60	Аналитический метод	0.10	Закрепление отсутствует
104	416817.31	4182688.50	Аналитический метод	0.10	Закрепление отсутствует
105	417015.65	4182616.99	Аналитический метод	0.10	Закрепление отсутствует
106	417083.32	4182473.02	Аналитический метод	0.10	Закрепление отсутствует
107	417082.42	4182472.59	Аналитический метод	0.10	Закрепление отсутствует
108	417113.59	4182406.27	Аналитический метод	0.10	Закрепление отсутствует
109	417114.49	4182406.70	Аналитический метод	0.10	Закрепление отсутствует
110	417142.94	4182346.18	Аналитический метод	0.10	Закрепление отсутствует
111	417142.03	4182345.75	Аналитический метод	0.10	Закрепление отсутствует
112	417167.46	4182291.64	Аналитический метод	0.10	Закрепление отсутствует
113	417168.37	4182292.07	Аналитический метод	0.10	Закрепление отсутствует
114	417183.24	4182260.42	Аналитический метод	0.10	Закрепление отсутствует
115	417072.83	4182101.71	Аналитический метод	0.10	Закрепление отсутствует
116	417056.42	4181982.82	Аналитический метод	0.10	Закрепление отсутствует
117	417116.18	4181903.92	Аналитический метод	0.10	Закрепление отсутствует
118	417208.48	4181800.54	Аналитический метод	0.10	Закрепление отсутствует
119	417670.51	4181242.99	Аналитический метод	0.10	Закрепление отсутствует
120	417695.73	4181128.70	Аналитический метод	0.10	Закрепление отсутствует
121	417671.59	4181073.14	Аналитический метод	0.10	Закрепление отсутствует
122	417670.67	4181073.54	Аналитический метод	0.10	Закрепление отсутствует

2. Сведения о характерных точках границ объекта					
Обозначение характерных точек границ	Координаты, м		Метод определения координат характерной точки	Средняя квадратическая погрешность положения характерной точки (Mt), м	Описание обозначения точки на местности (при наличии)
	X	Y			
1	2	3	4	5	6
123	417662.57	4181054.88	Аналитический метод	0.10	Закрепление отсутствует
124	417663.49	4181054.48	Аналитический метод	0.10	Закрепление отсутствует
125	417450.28	4180563.35	Аналитический метод	0.10	Закрепление отсутствует
126	417456.66	4180554.87	Аналитический метод	0.10	Закрепление отсутствует
127	417353.88	4180338.21	Аналитический метод	0.10	Закрепление отсутствует
128	417221.67	4180046.09	Аналитический метод	0.10	Закрепление отсутствует
129	417003.49	4179609.01	Аналитический метод	0.10	Закрепление отсутствует
130	416909.73	4179411.41	Аналитический метод	0.10	Закрепление отсутствует
131	416903.42	4179362.75	Аналитический метод	0.10	Закрепление отсутствует
132	416614.72	4178731.82	Аналитический метод	0.10	Закрепление отсутствует
133	416594.13	4178684.51	Аналитический метод	0.10	Закрепление отсутствует
134	416592.26	4178671.95	Аналитический метод	0.10	Закрепление отсутствует
135	416582.20	4178667.98	Аналитический метод	0.10	Закрепление отсутствует
136	416577.68	4178637.55	Аналитический метод	0.10	Закрепление отсутствует
137	416581.37	4178548.07	Аналитический метод	0.10	Закрепление отсутствует
138	416593.83	4178441.56	Аналитический метод	0.10	Закрепление отсутствует
139	416677.72	4178033.60	Аналитический метод	0.10	Закрепление отсутствует
140	416698.72	4177991.22	Аналитический метод	0.10	Закрепление отсутствует
141	416708.65	4177987.86	Аналитический метод	0.10	Закрепление отсутствует
142	416735.53	4177933.63	Аналитический метод	0.10	Закрепление отсутствует
143	416753.48	4177882.05	Аналитический метод	0.10	Закрепление отсутствует
144	416746.84	4177879.75	Аналитический метод	0.10	Закрепление отсутствует
145	416758.14	4177847.30	Аналитический метод	0.10	Закрепление отсутствует
146	416760.81	4177848.89	Аналитический метод	0.10	Закрепление отсутствует
147	416765.06	4177850.95	Аналитический метод	0.10	Закрепление отсутствует

2. Сведения о характерных точках границ объекта					
Обозначение характерных точек границ	Координаты, м		Метод определения координат характерной точки	Средняя квадратическая погрешность положения характерной точки (Mt), м	Описание обозначения точки на местности (при наличии)
	X	Y			
1	2	3	4	5	6
148	416766.74	4177851.68	Аналитический метод	0.10	Закрепление отсутствует
149	416772.60	4177854.03	Аналитический метод	0.10	Закрепление отсутствует
150	416776.43	4177855.46	Аналитический метод	0.10	Закрепление отсутствует
151	416780.71	4177856.98	Аналитический метод	0.10	Закрепление отсутствует
152	416785.47	4177858.62	Аналитический метод	0.10	Закрепление отсутствует
153	416790.83	4177860.41	Аналитический метод	0.10	Закрепление отсутствует
154	416799.48	4177863.21	Аналитический метод	0.10	Закрепление отсутствует
155	416804.94	4177864.94	Аналитический метод	0.10	Закрепление отсутствует
156	416794.06	4177896.18	Аналитический метод	0.10	Закрепление отсутствует
157	416758.20	4177883.70	Аналитический метод	0.10	Закрепление отсутствует
158	416740.15	4177935.57	Аналитический метод	0.10	Закрепление отсутствует
159	416712.22	4177991.94	Аналитический метод	0.10	Закрепление отсутствует
160	416702.28	4177995.29	Аналитический метод	0.10	Закрепление отсутствует
161	416682.48	4178035.25	Аналитический метод	0.10	Закрепление отсутствует
162	416598.77	4178442.35	Аналитический метод	0.10	Закрепление отсутствует
163	416586.35	4178548.47	Аналитический метод	0.10	Закрепление отсутствует
164	416582.69	4178637.28	Аналитический метод	0.10	Закрепление отсутствует
165	416586.72	4178664.39	Аналитический метод	0.10	Закрепление отсутствует
166	416596.78	4178668.36	Аналитический метод	0.10	Закрепление отсутствует
167	416598.98	4178683.13	Аналитический метод	0.10	Закрепление отсутствует
168	416619.29	4178729.78	Аналитический метод	0.10	Закрепление отсутствует
169	416908.28	4179361.35	Аналитический метод	0.10	Закрепление отсутствует
170	416914.59	4179409.98	Аналитический метод	0.10	Закрепление отсутствует
171	417007.97	4179606.80	Аналитический метод	0.10	Закрепление отсутствует
172	417226.19	4180043.94	Аналитический метод	0.10	Закрепление отсутствует

2. Сведения о характерных точках границ объекта					
Обозначение характерных точек границ	Координаты, м		Метод определения координат характерной точки	Средняя квадратическая погрешность положения характерной точки (Mt), м	Описание обозначения точки на местности (при наличии)
	X	Y			
1	2	3	4	5	6
173	417358.41	4180336.10	Аналитический метод	0.10	Закрепление отсутствует
174	417462.39	4180555.57	Аналитический метод	0.10	Закрепление отсутствует
175	417456.01	4180564.05	Аналитический метод	0.10	Закрепление отсутствует
176	417700.96	4181128.20	Аналитический метод	0.10	Закрепление отсутствует
177	417675.13	4181245.25	Аналитический метод	0.10	Закрепление отсутствует
178	417212.27	4181803.80	Аналитический метод	0.10	Закрепление отсутствует
179	417120.05	4181907.10	Аналитический метод	0.10	Закрепление отсутствует
180	417061.66	4181984.19	Аналитический метод	0.10	Закрепление отсутствует
181	417077.62	4182099.84	Аналитический метод	0.10	Закрепление отсутствует
182	417189.00	4182259.94	Аналитический метод	0.10	Закрепление отсутствует
183	417019.29	4182620.99	Аналитический метод	0.10	Закрепление отсутствует
184	416819.56	4182693.00	Аналитический метод	0.10	Закрепление отсутствует
185	416252.00	4183064.00	Аналитический метод	0.10	Закрепление отсутствует
186	416225.33	4183079.60	Аналитический метод	0.10	Закрепление отсутствует
187	416202.54	4183098.19	Аналитический метод	0.10	Закрепление отсутствует
188	416174.38	4183114.74	Аналитический метод	0.10	Закрепление отсутствует
189	415709.62	4183418.54	Аналитический метод	0.10	Закрепление отсутствует
190	415694.74	4183489.61	Аналитический метод	0.10	Закрепление отсутствует
191	415620.49	4184316.47	Аналитический метод	0.10	Закрепление отсутствует
192	415546.97	4184711.52	Аналитический метод	0.10	Закрепление отсутствует
193	415543.11	4184740.82	Аналитический метод	0.10	Закрепление отсутствует
194	415490.07	4184733.84	Аналитический метод	0.10	Закрепление отсутствует
195	415482.58	4184790.72	Аналитический метод	0.10	Закрепление отсутствует
196	415451.98	4184830.59	Аналитический метод	0.10	Закрепление отсутствует
197	415420.47	4184806.41	Аналитический метод	0.10	Закрепление отсутствует

2. Сведения о характерных точках границ объекта					
Обозначение характерных точек границ	Координаты, м		Метод определения координат характерной точки	Средняя квадратическая погрешность положения характерной точки (Mt), м	Описание обозначения точки на местности (при наличии)
	X	Y			
1	2	3	4	5	6
198	415417.43	4184810.38	Аналитический метод	0.10	Закрепление отсутствует
199	415403.15	4184799.42	Аналитический метод	0.10	Закрепление отсутствует
200	415406.19	4184795.46	Аналитический метод	0.10	Закрепление отсутствует
201	415400.00	4184790.70	Аналитический метод	0.10	Закрепление отсутствует
202	415346.14	4184860.90	Аналитический метод	0.10	Закрепление отсутствует
203	415317.60	4184857.14	Аналитический метод	0.10	Закрепление отсутствует
204	415043.90	4184841.06	Аналитический метод	0.10	Закрепление отсутствует
205	414847.13	4184832.34	Аналитический метод	0.10	Закрепление отсутствует
206	414846.05	4184833.62	Аналитический метод	0.10	Закрепление отсутствует
207	414844.01	4184835.70	Аналитический метод	0.10	Закрепление отсутствует
208	414842.80	4184836.80	Аналитический метод	0.10	Закрепление отсутствует
209	414834.97	4184831.80	Аналитический метод	0.10	Закрепление отсутствует
210	414753.43	4184828.19	Аналитический метод	0.10	Закрепление отсутствует
211	414609.02	4184804.38	Аналитический метод	0.10	Закрепление отсутствует
212	414592.31	4184802.64	Аналитический метод	0.10	Закрепление отсутствует
213	414584.64	4184801.84	Аналитический метод	0.10	Закрепление отсутствует
214	414539.55	4184797.15	Аналитический метод	0.10	Закрепление отсутствует
215	414438.90	4184765.13	Аналитический метод	0.10	Закрепление отсутствует
216	414415.55	4184761.26	Аналитический метод	0.10	Закрепление отсутствует
217	414406.26	4184817.40	Аналитический метод	0.10	Закрепление отсутствует
218	414370.51	4184843.96	Аналитический метод	0.10	Закрепление отсутствует
219	414322.01	4184822.98	Аналитический метод	0.10	Закрепление отсутствует
220	413738.81	4184722.07	Аналитический метод	0.10	Закрепление отсутствует
221	413149.88	4184640.18	Аналитический метод	0.10	Закрепление отсутствует
222	412845.01	4184594.34	Аналитический метод	0.10	Закрепление отсутствует

2. Сведения о характерных точках границ объекта					
Обозначение характерных точек границ	Координаты, м		Метод определения координат характерной точки	Средняя квадратическая погрешность положения характерной точки (Mt), м	Описание обозначения точки на местности (при наличии)
	X	Y			
1	2	3	4	5	6
223	412540.62	4184546.31	Аналитический метод	0.10	Закрепление отсутствует
224	412029.81	4184476.30	Аналитический метод	0.10	Закрепление отсутствует
225	411533.96	4184514.93	Аналитический метод	0.10	Закрепление отсутствует
226	410967.61	4184637.34	Аналитический метод	0.10	Закрепление отсутствует
227	410800.87	4184631.18	Аналитический метод	0.10	Закрепление отсутствует
228	410783.38	4184612.35	Аналитический метод	0.10	Закрепление отсутствует
229	410720.72	4184626.69	Аналитический метод	0.10	Закрепление отсутствует
230	410159.93	4184723.78	Аналитический метод	0.10	Закрепление отсутствует
231	410077.93	4184707.48	Аналитический метод	0.10	Закрепление отсутствует
232	409751.93	4184603.32	Аналитический метод	0.10	Закрепление отсутствует
233	409678.77	4184596.16	Аналитический метод	0.10	Закрепление отсутствует
234	409629.11	4184614.48	Аналитический метод	0.10	Закрепление отсутствует
235	409366.79	4184876.16	Аналитический метод	0.10	Закрепление отсутствует
236	409295.64	4184933.99	Аналитический метод	0.10	Закрепление отсутствует
237	409182.57	4185013.77	Аналитический метод	0.10	Закрепление отсутствует
238	409115.30	4185041.39	Аналитический метод	0.10	Закрепление отсутствует
239	409117.20	4185046.02	Аналитический метод	0.10	Закрепление отсутствует
240	409108.64	4185049.54	Аналитический метод	0.10	Закрепление отсутствует
241	409118.98	4185074.71	Аналитический метод	0.10	Закрепление отсутствует
242	409225.08	4185263.28	Аналитический метод	0.10	Закрепление отсутствует
243	409219.47	4185768.99	Аналитический метод	0.10	Закрепление отсутствует
244	409250.19	4185787.19	Аналитический метод	0.10	Закрепление отсутствует
245	409491.28	4185850.37	Аналитический метод	0.10	Закрепление отсутствует
246	409665.14	4185907.38	Аналитический метод	0.10	Закрепление отсутствует
247	409694.35	4185910.23	Аналитический метод	0.10	Закрепление отсутствует

2. Сведения о характерных точках границ объекта					
Обозначение характерных точек границ	Координаты, м		Метод определения координат характерной точки	Средняя квадратическая погрешность положения характерной точки (Mt), м	Описание обозначения точки на местности (при наличии)
	X	Y			
1	2	3	4	5	6
248	410546.91	4186947.13	Аналитический метод	0.10	Закрепление отсутствует
249	410913.41	4187403.97	Аналитический метод	0.10	Закрепление отсутствует
250	410960.69	4187482.66	Аналитический метод	0.10	Закрепление отсутствует
251	411060.15	4187606.46	Аналитический метод	0.10	Закрепление отсутствует
252	411165.99	4187727.03	Аналитический метод	0.10	Закрепление отсутствует
253	411236.73	4187815.10	Аналитический метод	0.10	Закрепление отсутствует
254	411277.21	4187858.90	Аналитический метод	0.10	Закрепление отсутствует
255	411377.34	4187982.33	Аналитический метод	0.10	Закрепление отсутствует
256	411486.57	4188122.96	Аналитический метод	0.10	Закрепление отсутствует
257	411522.39	4188174.02	Аналитический метод	0.10	Закрепление отсутствует
258	412109.76	4188896.97	Аналитический метод	0.10	Закрепление отсутствует
259	412113.65	4188893.82	Аналитический метод	0.10	Закрепление отсутствует
260	412125.63	4188908.57	Аналитический метод	0.10	Закрепление отсутствует
261	412121.75	4188911.73	Аналитический метод	0.10	Закрепление отсутствует
262	412907.56	4189878.93	Аналитический метод	0.10	Закрепление отсутствует
263	413126.32	4190178.00	Аналитический метод	0.10	Закрепление отсутствует
264	413194.41	4190265.10	Аналитический метод	0.10	Закрепление отсутствует
265	413230.06	4190326.22	Аналитический метод	0.10	Закрепление отсутствует
266	413340.46	4190497.35	Аналитический метод	0.10	Закрепление отсутствует
267	413430.29	4190632.13	Аналитический метод	0.10	Закрепление отсутствует
268	413738.80	4191103.67	Аналитический метод	0.10	Закрепление отсутствует
269	413820.65	4191227.19	Аналитический метод	0.10	Закрепление отсутствует
270	413936.16	4191407.06	Аналитический метод	0.10	Закрепление отсутствует
271	414164.52	4191746.66	Аналитический метод	0.10	Закрепление отсутствует
272	414258.34	4191888.22	Аналитический метод	0.10	Закрепление отсутствует

2. Сведения о характерных точках границ объекта					
Обозначение характерных точек границ	Координаты, м		Метод определения координат характерной точки	Средняя квадратическая погрешность положения характерной точки (M <sub>t</sub> ), м	Описание обозначения точки на местности (при наличии)
	X	Y			
1	2	3	4	5	6
273	414369.19	4192053.02	Аналитический метод	0.10	Закрепление отсутствует
274	414462.66	4192146.45	Аналитический метод	0.10	Закрепление отсутствует
275	414967.78	4192916.34	Аналитический метод	0.10	Закрепление отсутствует
276	414971.89	4192913.60	Аналитический метод	0.10	Закрепление отсутствует
277	414982.65	4192929.89	Аналитический метод	0.10	Закрепление отсутствует
278	414978.49	4192932.65	Аналитический метод	0.10	Закрепление отсутствует
279	415040.74	4193027.53	Аналитический метод	0.10	Закрепление отсутствует
280	415086.41	4193096.27	Аналитический метод	0.10	Закрепление отсутствует
281	415307.51	4193412.34	Аналитический метод	0.10	Закрепление отсутствует
282	415327.54	4193442.49	Аналитический метод	0.10	Закрепление отсутствует
283	415322.81	4193452.03	Аналитический метод	0.10	Закрепление отсутствует
284	415330.71	4193463.92	Аналитический метод	0.10	Закрепление отсутствует
285	415387.03	4193549.61	Аналитический метод	0.10	Закрепление отсутствует
286	415279.82	4193620.07	Аналитический метод	0.10	Закрепление отсутствует
287	414786.75	4194029.85	Аналитический метод	0.10	Закрепление отсутствует
288	414704.17	4194107.24	Аналитический метод	0.10	Закрепление отсутствует
289	414656.21	4195584.27	Аналитический метод	0.10	Закрепление отсутствует
290	414514.20	4195935.22	Аналитический метод	0.10	Закрепление отсутствует
291	414557.30	4195990.45	Аналитический метод	0.10	Закрепление отсутствует
292	414627.21	4196489.83	Аналитический метод	0.10	Закрепление отсутствует
293	414626.10	4196530.51	Аналитический метод	0.10	Закрепление отсутствует
294	414763.64	4196614.99	Аналитический метод	0.10	Закрепление отсутствует
295	415040.62	4196809.96	Аналитический метод	0.10	Закрепление отсутствует
296	415133.20	4196871.84	Аналитический метод	0.10	Закрепление отсутствует
297	415202.74	4196928.04	Аналитический метод	0.10	Закрепление отсутствует



2. Сведения о характерных точках границ объекта					
Обозначение характерных точек границ	Координаты, м		Метод определения координат характерной точки	Средняя квадратическая погрешность положения характерной точки (Mt), м	Описание обозначения точки на местности (при наличии)
	X	Y			
1	2	3	4	5	6
298	415228.90	4196958.32	Аналитический метод	0.10	Закрепление отсутствует
299	415232.70	4196955.07	Аналитический метод	0.10	Закрепление отсутствует
300	415245.38	4196969.89	Аналитический метод	0.10	Закрепление отсутствует
301	415241.58	4196973.14	Аналитический метод	0.10	Закрепление отсутствует
302	415263.44	4196998.31	Аналитический метод	0.10	Закрепление отсутствует
303	415652.79	4196923.90	Аналитический метод	0.10	Закрепление отсутствует
304	415651.53	4196917.27	Аналитический метод	0.10	Закрепление отсутствует
305	415670.70	4196913.65	Аналитический метод	0.10	Закрепление отсутствует
306	415671.94	4196920.24	Аналитический метод	0.10	Закрепление отсутствует
307	416263.81	4196808.69	Аналитический метод	0.10	Закрепление отсутствует
308	416274.12	4196864.60	Аналитический метод	0.10	Закрепление отсутствует
309	416450.16	4196832.11	Аналитический метод	0.10	Закрепление отсутствует
310	416463.04	4196826.77	Аналитический метод	0.10	Закрепление отсутствует
311	416758.33	4196949.20	Аналитический метод	0.10	Закрепление отсутствует
312	416845.93	4196988.24	Аналитический метод	0.10	Закрепление отсутствует
313	416863.42	4197000.16	Аналитический метод	0.10	Закрепление отсутствует
314	416862.51	4197012.31	Аналитический метод	0.10	Закрепление отсутствует
315	416865.82	4197012.22	Аналитический метод	0.10	Закрепление отсутствует
316	416863.38	4197044.75	Аналитический метод	0.10	Закрепление отсутствует
317	416860.11	4197044.50	Аналитический метод	0.10	Закрепление отсутствует
318	416854.73	4197116.33	Аналитический метод	0.10	Закрепление отсутствует
319	416826.42	4197498.03	Аналитический метод	0.10	Закрепление отсутствует
320	416803.03	4197683.79	Аналитический метод	0.10	Закрепление отсутствует
321	416801.57	4197692.40	Аналитический метод	0.10	Закрепление отсутствует
322	416794.88	4197700.48	Аналитический метод	0.10	Закрепление отсутствует

2. Сведения о характерных точках границ объекта					
Обозначение характерных точек границ	Координаты, м		Метод определения координат характерной точки	Средняя квадратическая погрешность положения характерной точки (Mt), м	Описание обозначения точки на местности (при наличии)
	X	Y			
1	2	3	4	5	6
323	416797.53	4197728.57	Аналитический метод	0.10	Закрепление отсутствует
324	416762.67	4198012.07	Аналитический метод	0.10	Закрепление отсутствует
325	416744.74	4198040.18	Аналитический метод	0.10	Закрепление отсутствует
326	416753.65	4198080.48	Аналитический метод	0.10	Закрепление отсутствует
327	416664.10	4198800.25	Аналитический метод	0.10	Закрепление отсутствует
328	416616.90	4199347.35	Аналитический метод	0.10	Закрепление отсутствует
329	416569.05	4199881.99	Аналитический метод	0.10	Закрепление отсутствует
330	416574.03	4199882.44	Аналитический метод	0.10	Закрепление отсутствует
331	416572.33	4199901.37	Аналитический метод	0.10	Закрепление отсутствует
332	416567.35	4199900.92	Аналитический метод	0.10	Закрепление отсутствует
333	416494.67	4200712.86	Аналитический метод	0.10	Закрепление отсутствует
334	416675.29	4201308.28	Аналитический метод	0.10	Закрепление отсутствует
335	416837.23	4201540.32	Аналитический метод	0.10	Закрепление отсутствует
336	416971.43	4201729.32	Аналитический метод	0.10	Закрепление отсутствует
337	416991.45	4201762.10	Аналитический метод	0.10	Закрепление отсутствует
338	416991.88	4201779.49	Аналитический метод	0.10	Закрепление отсутствует
339	417043.65	4201807.69	Аналитический метод	0.10	Закрепление отсутствует
340	417535.94	4202495.72	Аналитический метод	0.10	Закрепление отсутствует
341	417620.59	4202611.20	Аналитический метод	0.10	Закрепление отсутствует
342	417755.03	4202790.24	Аналитический метод	0.10	Закрепление отсутствует
343	417898.42	4202993.91	Аналитический метод	0.10	Закрепление отсутствует
344	418064.97	4203221.39	Аналитический метод	0.10	Закрепление отсутствует
345	418169.87	4203368.21	Аналитический метод	0.10	Закрепление отсутствует
346	418646.41	4204018.63	Аналитический метод	0.10	Закрепление отсутствует
347	418734.02	4204136.92	Аналитический метод	0.10	Закрепление отсутствует

2. Сведения о характерных точках границ объекта					
Обозначение характерных точек границ	Координаты, м		Метод определения координат характерной точки	Средняя квадратическая погрешность положения характерной точки (M <sub>t</sub> ), м	Описание обозначения точки на местности (при наличии)
	X	Y			
1	2	3	4	5	6
348	418844.39	4204277.29	Аналитический метод	0.10	Закрепление отсутствует
349	418904.12	4204350.99	Аналитический метод	0.10	Закрепление отсутствует
350	418908.00	4204347.84	Аналитический метод	0.10	Закрепление отсутствует
351	418919.96	4204362.61	Аналитический метод	0.10	Закрепление отсутствует
352	418916.08	4204365.75	Аналитический метод	0.10	Закрепление отсутствует
353	418935.67	4204389.92	Аналитический метод	0.10	Закрепление отсутствует
354	418959.35	4204439.66	Аналитический метод	0.10	Закрепление отсутствует
355	418973.50	4204456.58	Аналитический метод	0.10	Закрепление отсутствует
356	419021.09	4204498.32	Аналитический метод	0.10	Закрепление отсутствует
357	419613.36	4205254.86	Аналитический метод	0.10	Закрепление отсутствует
358	420205.22	4206011.22	Аналитический метод	0.10	Закрепление отсутствует
359	420285.07	4206114.62	Аналитический метод	0.10	Закрепление отсутствует
360	420635.58	4206561.76	Аналитический метод	0.10	Закрепление отсутствует
361	420701.24	4206655.93	Аналитический метод	0.10	Закрепление отсутствует
362	420961.79	4207082.83	Аналитический метод	0.10	Закрепление отсутствует
363	421174.38	4207442.00	Аналитический метод	0.10	Закрепление отсутствует
364	421199.71	4207484.52	Аналитический метод	0.10	Закрепление отсутствует
365	421179.09	4207496.80	Аналитический метод	0.10	Закрепление отсутствует
366	421080.02	4207574.60	Аналитический метод	0.10	Закрепление отсутствует
367	421151.50	4207665.63	Аналитический метод	0.10	Закрепление отсутствует
368	421155.44	4207662.54	Аналитический метод	0.10	Закрепление отсутствует
369	421167.17	4207677.48	Аналитический метод	0.10	Закрепление отсутствует
370	421163.24	4207680.57	Аналитический метод	0.10	Закрепление отсутствует
371	421169.74	4207688.84	Аналитический метод	0.10	Закрепление отсутствует
372	421171.26	4207687.52	Аналитический метод	0.10	Закрепление отсутствует

2. Сведения о характерных точках границ объекта					
Обозначение характерных точек границ	Координаты, м		Метод определения координат характерной точки	Средняя квадратическая погрешность положения характерной точки (Mt), м	Описание обозначения точки на местности (при наличии)
	X	Y			
1	2	3	4	5	6
373	421193.11	4207714.66	Аналитический метод	0.10	Закрепление отсутствует
374	421191.19	4207716.16	Аналитический метод	0.10	Закрепление отсутствует
375	421198.42	4207725.36	Аналитический метод	0.10	Закрепление отсутствует
376	421450.34	4208039.67	Аналитический метод	0.10	Закрепление отсутствует
377	421537.80	4208150.38	Аналитический метод	0.10	Закрепление отсутствует
378	421642.19	4208067.92	Аналитический метод	0.10	Закрепление отсутствует
379	421671.49	4208042.53	Аналитический метод	0.10	Закрепление отсутствует
380	422966.84	4209537.28	Аналитический метод	0.10	Закрепление отсутствует
381	423676.51	4210344.10	Аналитический метод	0.10	Закрепление отсутствует
382	423926.19	4210628.20	Аналитический метод	0.10	Закрепление отсутствует
383	424079.13	4211145.03	Аналитический метод	0.10	Закрепление отсутствует
384	424178.31	4211448.06	Аналитический метод	0.10	Закрепление отсутствует
385	424293.90	4211870.87	Аналитический метод	0.10	Закрепление отсутствует
386	424309.37	4211957.04	Аналитический метод	0.10	Закрепление отсутствует
387	424293.32	4211970.58	Аналитический метод	0.10	Закрепление отсутствует
388	424309.86	4211990.18	Аналитический метод	0.10	Закрепление отсутствует
389	424312.75	4211991.22	Аналитический метод	0.10	Закрепление отсутствует
390	424314.07	4211991.81	Аналитический метод	0.10	Закрепление отсутствует
391	424315.22	4211992.53	Аналитический метод	0.10	Закрепление отсутствует
392	424323.36	4211995.41	Аналитический метод	0.10	Закрепление отсутствует
393	424322.96	4211998.11	Аналитический метод	0.10	Закрепление отсутствует
394	424322.54	4212000.81	Аналитический метод	0.10	Закрепление отсутствует
395	424322.10	4212003.50	Аналитический метод	0.10	Закрепление отсутствует
396	424320.91	4212008.47	Аналитический метод	0.10	Закрепление отсутствует
397	424319.69	4212013.43	Аналитический метод	0.10	Закрепление отсутствует

2. Сведения о характерных точках границ объекта					
Обозначение характерных точек границ	Координаты, м		Метод определения координат характерной точки	Средняя квадратическая погрешность положения характерной точки (Mt), м	Описание обозначения точки на местности (при наличии)
	X	Y			
1	2	3	4	5	6
398	424318.44	4212018.38	Аналитический метод	0.10	Закрепление отсутствует
399	424317.52	4212021.69	Аналитический метод	0.10	Закрепление отсутствует
400	424316.58	4212025.00	Аналитический метод	0.10	Закрепление отсутствует
401	424315.62	4212028.29	Аналитический метод	0.10	Закрепление отсутствует
402	424315.12	4212030.10	Аналитический метод	0.10	Закрепление отсутствует
403	424314.60	4212031.91	Аналитический метод	0.10	Закрепление отсутствует
404	424314.08	4212033.72	Аналитический метод	0.10	Закрепление отсутствует
405	424281.14	4212021.84	Аналитический метод	0.10	Закрепление отсутствует
406	424294.37	4211985.15	Аналитический метод	0.10	Закрепление отсутствует
407	424301.08	4211987.53	Аналитический метод	0.10	Закрепление отсутствует
408	424289.50	4211973.81	Аналитический метод	0.10	Закрепление отсутствует
409	424253.20	4212004.46	Аналитический метод	0.10	Закрепление отсутствует
410	424147.41	4212153.24	Аналитический метод	0.10	Закрепление отсутствует
411	424096.21	4212232.56	Аналитический метод	0.10	Закрепление отсутствует
412	424175.61	4212600.85	Аналитический метод	0.10	Закрепление отсутствует
413	424193.23	4212630.31	Аналитический метод	0.10	Закрепление отсутствует
414	424197.52	4212627.74	Аналитический метод	0.10	Закрепление отсутствует
415	424207.27	4212644.04	Аналитический метод	0.10	Закрепление отсутствует
416	424202.98	4212646.61	Аналитический метод	0.10	Закрепление отсутствует
417	424248.51	4212722.72	Аналитический метод	0.10	Закрепление отсутствует
418	424249.48	4212785.31	Аналитический метод	0.10	Закрепление отсутствует
419	424312.66	4212890.94	Аналитический метод	0.10	Закрепление отсутствует
420	424847.17	4213542.18	Аналитический метод	0.10	Закрепление отсутствует
421	424880.66	4213589.92	Аналитический метод	0.10	Закрепление отсутствует
422	424933.82	4213585.22	Аналитический метод	0.10	Закрепление отсутствует

2. Сведения о характерных точках границ объекта					
Обозначение характерных точек границ	Координаты, м		Метод определения координат характерной точки	Средняя квадратическая погрешность положения характерной точки (Mt), м	Описание обозначения точки на местности (при наличии)
	X	Y			
1	2	3	4	5	6
423	425001.57	4213641.98	Аналитический метод	0.10	Закрепление отсутствует
424	425203.14	4213816.66	Аналитический метод	0.10	Закрепление отсутствует
425	425223.19	4213820.52	Аналитический метод	0.10	Закрепление отсутствует
426	425261.08	4213841.19	Аналитический метод	0.10	Закрепление отсутствует
427	425410.39	4213906.24	Аналитический метод	0.10	Закрепление отсутствует
428	425567.79	4214119.26	Аналитический метод	0.10	Закрепление отсутствует
429	425833.43	4214728.71	Аналитический метод	0.10	Закрепление отсутствует
430	425889.84	4214861.05	Аналитический метод	0.10	Закрепление отсутствует
431	425858.23	4214939.62	Аналитический метод	0.10	Закрепление отсутствует
432	426280.83	4215478.88	Аналитический метод	0.10	Закрепление отсутствует
433	426698.49	4216043.02	Аналитический метод	0.10	Закрепление отсутствует
434	426708.89	4216061.00	Аналитический метод	0.10	Закрепление отсутствует
435	426708.92	4216100.77	Аналитический метод	0.10	Закрепление отсутствует
436	426764.38	4216132.74	Аналитический метод	0.10	Закрепление отсутствует
437	426856.39	4216255.79	Аналитический метод	0.10	Закрепление отсутствует
438	426936.08	4216359.05	Аналитический метод	0.10	Закрепление отсутствует
439	426940.03	4216356.00	Аналитический метод	0.10	Закрепление отсутствует
440	426951.64	4216371.04	Аналитический метод	0.10	Закрепление отсутствует
441	426947.69	4216374.10	Аналитический метод	0.10	Закрепление отсутствует
442	427026.62	4216476.38	Аналитический метод	0.10	Закрепление отсутствует
443	427194.13	4216686.63	Аналитический метод	0.10	Закрепление отсутствует
444	427206.42	4216684.78	Аналитический метод	0.10	Закрепление отсутствует
445	427239.55	4216709.26	Аналитический метод	0.10	Закрепление отсутствует
446	427313.97	4216751.16	Аналитический метод	0.10	Закрепление отсутствует
447	427324.53	4216759.63	Аналитический метод	0.10	Закрепление отсутствует

2. Сведения о характерных точках границ объекта					
Обозначение характерных точек границ	Координаты, м		Метод определения координат характерной точки	Средняя квадратическая погрешность положения характерной точки (Mt), м	Описание обозначения точки на местности (при наличии)
	X	Y			
1	2	3	4	5	6
448	427303.16	4216899.31	Аналитический метод	0.10	Закрепление отсутствует
449	427365.81	4216949.50	Аналитический метод	0.10	Закрепление отсутствует
450	427442.33	4217032.06	Аналитический метод	0.10	Закрепление отсутствует
451	427972.74	4217487.22	Аналитический метод	0.10	Закрепление отсутствует
452	428130.74	4217707.65	Аналитический метод	0.10	Закрепление отсутствует
453	428176.17	4217703.18	Аналитический метод	0.10	Закрепление отсутствует
454	428236.70	4217685.09	Аналитический метод	0.10	Закрепление отсутствует
455	428861.22	4218022.30	Аналитический метод	0.10	Закрепление отсутствует
456	428931.60	4218010.87	Аналитический метод	0.10	Закрепление отсутствует
457	429014.78	4218022.98	Аналитический метод	0.10	Закрепление отсутствует
458	429015.97	4218014.81	Аналитический метод	0.10	Закрепление отсутствует
459	429005.52	4217978.15	Аналитический метод	0.10	Закрепление отсутствует
460	428984.26	4217973.64	Аналитический метод	0.10	Закрепление отсутствует
461	428985.23	4217970.54	Аналитический метод	0.10	Закрепление отсутствует
462	428986.21	4217967.45	Аналитический метод	0.10	Закрепление отсутствует
463	428987.18	4217964.36	Аналитический метод	0.10	Закрепление отсутствует
464	428988.00	4217955.90	Аналитический метод	0.10	Закрепление отсутствует
465	428988.15	4217943.14	Аналитический метод	0.10	Закрепление отсутствует
466	428988.55	4217935.99	Аналитический метод	0.10	Закрепление отсутствует
467	428987.75	4217920.33	Аналитический метод	0.10	Закрепление отсутствует
468	429018.07	4217920.06	Аналитический метод	0.10	Закрепление отсутствует
469	429018.50	4217964.05	Аналитический метод	0.10	Закрепление отсутствует
470	429016.07	4217964.08	Аналитический метод	0.10	Закрепление отсутствует
471	429021.02	4217981.44	Аналитический метод	0.10	Закрепление отсутствует
472	429011.06	4217979.33	Аналитический метод	0.10	Закрепление отсутствует

2. Сведения о характерных точках границ объекта					
Обозначение характерных точек границ	Координаты, м		Метод определения координат характерной точки	Средняя квадратическая погрешность положения характерной точки (Mt), м	Описание обозначения точки на местности (при наличии)
	X	Y			
1	2	3	4	5	6
473	429021.07	4218014.47	Аналитический метод	0.10	Закрепление отсутствует
474	429019.73	4218023.70	Аналитический метод	0.10	Закрепление отсутствует
475	429114.37	4218037.47	Аналитический метод	0.10	Закрепление отсутствует
476	429122.76	4218058.52	Аналитический метод	0.10	Закрепление отсутствует
477	429482.94	4218814.02	Аналитический метод	0.10	Закрепление отсутствует
478	429538.60	4220054.43	Аналитический метод	0.10	Закрепление отсутствует
479	429543.59	4220054.20	Аналитический метод	0.10	Закрепление отсутствует
480	429544.44	4220073.19	Аналитический метод	0.10	Закрепление отсутствует
481	429539.45	4220073.41	Аналитический метод	0.10	Закрепление отсутствует
482	429595.12	4221314.15	Аналитический метод	0.10	Закрепление отсутствует
483	429742.19	4222087.58	Аналитический метод	0.10	Закрепление отсутствует
484	429805.65	4222411.64	Аналитический метод	0.10	Закрепление отсутствует
485	429886.01	4222395.90	Аналитический метод	0.10	Закрепление отсутствует
486	430332.28	4222443.03	Аналитический метод	0.10	Закрепление отсутствует
487	430457.25	4222449.86	Аналитический метод	0.10	Закрепление отсутствует
488	430453.88	4222511.52	Аналитический метод	0.10	Закрепление отсутствует
489	430580.11	4222518.41	Аналитический метод	0.10	Закрепление отсутствует
490	430578.13	4222554.62	Аналитический метод	0.10	Закрепление отсутствует
491	430590.61	4222632.97	Аналитический метод	0.10	Закрепление отсутствует
492	430656.73	4222804.96	Аналитический метод	0.10	Закрепление отсутствует
493	430990.80	4223879.95	Аналитический метод	0.10	Закрепление отсутствует
494	430997.55	4223892.16	Аналитический метод	0.10	Закрепление отсутствует
495	430994.53	4224058.84	Аналитический метод	0.10	Закрепление отсутствует
496	430999.53	4224058.93	Аналитический метод	0.10	Закрепление отсутствует
497	430999.18	4224077.93	Аналитический метод	0.10	Закрепление отсутствует



2. Сведения о характерных точках границ объекта					
Обозначение характерных точек границ	Координаты, м		Метод определения координат характерной точки	Средняя квадратическая погрешность положения характерной точки (Mt), м	Описание обозначения точки на местности (при наличии)
	X	Y			
1	2	3	4	5	6
498	430989.02	4224077.75	Аналитический метод	0.10	Закрепление отсутствует
499	430947.22	4224118.05	Аналитический метод	0.10	Закрепление отсутствует
500	430946.99	4224130.62	Аналитический метод	0.10	Закрепление отсутствует
501	431012.95	4224600.05	Аналитический метод	0.10	Закрепление отсутствует
502	431066.75	4224705.11	Аналитический метод	0.10	Закрепление отсутствует
503	431108.00	4224756.54	Аналитический метод	0.10	Закрепление отсутствует
504	431129.02	4224817.09	Аналитический метод	0.10	Закрепление отсутствует
505	431189.83	4224923.23	Аналитический метод	0.10	Закрепление отсутствует
506	431298.12	4224986.54	Аналитический метод	0.10	Закрепление отсутствует
507	431415.16	4224979.86	Аналитический метод	0.10	Закрепление отсутствует
508	431421.82	4225096.54	Аналитический метод	0.10	Закрепление отсутствует
509	431428.50	4225213.35	Аналитический метод	0.10	Закрепление отсутствует
510	431430.18	4225242.74	Аналитический метод	0.10	Закрепление отсутствует
511	431437.72	4225242.31	Аналитический метод	0.10	Закрепление отсутствует
512	431441.48	4225242.69	Аналитический метод	0.10	Закрепление отсутствует
513	431455.32	4225241.87	Аналитический метод	0.10	Закрепление отсутствует
514	431463.64	4225252.01	Аналитический метод	0.10	Закрепление отсутствует
515	431459.77	4225255.18	Аналитический метод	0.10	Закрепление отсутствует
516	431584.83	4225407.95	Аналитический метод	0.10	Закрепление отсутствует
517	431566.70	4225455.96	Аналитический метод	0.10	Закрепление отсутствует
518	431668.04	4225579.76	Аналитический метод	0.10	Закрепление отсутствует
519	431656.36	4225589.32	Аналитический метод	0.10	Закрепление отсутствует
520	431551.94	4225773.62	Аналитический метод	0.10	Закрепление отсутствует
521	431554.17	4226049.25	Аналитический метод	0.10	Закрепление отсутствует
522	431522.97	4226067.60	Аналитический метод	0.10	Закрепление отсутствует

2. Сведения о характерных точках границ объекта					
Обозначение характерных точек границ	Координаты, м		Метод определения координат характерной точки	Средняя квадратическая погрешность положения характерной точки (Mt), м	Описание обозначения точки на местности (при наличии)
	X	Y			
1	2	3	4	5	6
523	431224.28	4226215.58	Аналитический метод	0.10	Закрепление отсутствует
524	431150.94	4226225.29	Аналитический метод	0.10	Закрепление отсутствует
525	431061.38	4226285.70	Аналитический метод	0.10	Закрепление отсутствует
526	431070.75	4226419.77	Аналитический метод	0.10	Закрепление отсутствует
527	430935.87	4226510.76	Аналитический метод	0.10	Закрепление отсутствует
528	430923.26	4226514.86	Аналитический метод	0.10	Закрепление отсутствует
529	430921.10	4226525.02	Аналитический метод	0.10	Закрепление отсутствует
530	430908.77	4226529.04	Аналитический метод	0.10	Закрепление отсутствует
531	430759.06	4226630.01	Аналитический метод	0.10	Закрепление отсутствует
532	430669.41	4226690.48	Аналитический метод	0.10	Закрепление отсутствует
533	429461.70	4228110.04	Аналитический метод	0.10	Закрепление отсутствует
534	429223.93	4228066.44	Аналитический метод	0.10	Закрепление отсутствует
535	429152.34	4228115.84	Аналитический метод	0.10	Закрепление отсутствует
536	428417.03	4228627.97	Аналитический метод	0.10	Закрепление отсутствует
537	428393.43	4228650.09	Аналитический метод	0.10	Закрепление отсутствует
538	428318.15	4228812.66	Аналитический метод	0.10	Закрепление отсутствует
539	428153.13	4228736.24	Аналитический метод	0.10	Закрепление отсутствует
540	428004.94	4228670.12	Аналитический метод	0.10	Закрепление отсутствует
541	428002.91	4228674.69	Аналитический метод	0.10	Закрепление отсутствует
542	427985.55	4228666.96	Аналитический метод	0.10	Закрепление отсутствует
543	427987.59	4228662.38	Аналитический метод	0.10	Закрепление отсутствует
544	427658.06	4228515.37	Аналитический метод	0.10	Закрепление отсутствует
545	427582.31	4228499.66	Аналитический метод	0.10	Закрепление отсутствует
546	427381.18	4228473.83	Аналитический метод	0.10	Закрепление отсутствует
547	427362.82	4228473.32	Аналитический метод	0.10	Закрепление отсутствует

2. Сведения о характерных точках границ объекта					
Обозначение характерных точек границ	Координаты, м		Метод определения координат характерной точки	Средняя квадратическая погрешность положения характерной точки (M <sub>t</sub> ), м	Описание обозначения точки на местности (при наличии)
	X	Y			
1	2	3	4	5	6
548	427365.61	4228372.63	Аналитический метод	0.10	Закрепление отсутствует
549	427310.76	4228338.90	Аналитический метод	0.10	Закрепление отсутствует
550	426396.82	4227957.14	Аналитический метод	0.10	Закрепление отсутствует
551	425533.64	4227461.31	Аналитический метод	0.10	Закрепление отсутствует
552	425311.45	4227432.61	Аналитический метод	0.10	Закрепление отсутствует
553	425239.48	4227260.08	Аналитический метод	0.10	Закрепление отсутствует
554	425225.69	4227217.25	Аналитический метод	0.10	Закрепление отсутствует
555	425240.36	4227149.14	Аналитический метод	0.10	Закрепление отсутствует
556	425231.46	4227135.36	Аналитический метод	0.10	Закрепление отсутствует
557	425205.40	4227092.09	Аналитический метод	0.10	Закрепление отсутствует
558	425172.79	4227041.54	Аналитический метод	0.10	Закрепление отсутствует
559	425182.46	4226996.79	Аналитический метод	0.10	Закрепление отсутствует
560	425144.09	4226937.30	Аналитический метод	0.10	Закрепление отсутствует
561	425134.41	4226943.54	Аналитический метод	0.10	Закрепление отсутствует
562	425142.41	4226955.95	Аналитический метод	0.10	Закрепление отсутствует
563	425143.53	4226958.31	Аналитический метод	0.10	Закрепление отсутствует
564	425144.00	4226960.88	Аналитический метод	0.10	Закрепление отсутствует
565	425143.70	4226963.79	Аналитический метод	0.10	Закрепление отсутствует
566	425158.49	4226990.84	Аналитический метод	0.10	Закрепление отсутствует
567	425147.40	4226989.35	Аналитический метод	0.10	Закрепление отсутствует
568	425136.31	4226987.74	Аналитический метод	0.10	Закрепление отсутствует
569	425125.25	4226986.00	Аналитический метод	0.10	Закрепление отсутствует
570	425122.49	4226985.32	Аналитический метод	0.10	Закрепление отсутствует
571	425119.68	4226984.89	Аналитический метод	0.10	Закрепление отсутствует
572	425116.84	4226984.73	Аналитический метод	0.10	Закрепление отсутствует

2. Сведения о характерных точках границ объекта					
Обозначение характерных точек границ	Координаты, м		Метод определения координат характерной точки	Средняя квадратическая погрешность положения характерной точки (Mt), м	Описание обозначения точки на местности (при наличии)
	X	Y			
1	2	3	4	5	6
573	425114.00	4226984.83	Аналитический метод	0.10	Закрепление отсутствует
574	425111.86	4226986.27	Аналитический метод	0.10	Закрепление отсутствует
575	425109.74	4226987.74	Аналитический метод	0.10	Закрепление отсутствует
576	425107.65	4226989.24	Аналитический метод	0.10	Закрепление отсутствует
577	425083.51	4226945.76	Аналитический метод	0.10	Закрепление отсутствует
578	425108.67	4226931.49	Аналитический метод	0.10	Закрепление отсутствует
579	425089.63	4226901.96	Аналитический метод	0.10	Закрепление отсутствует
580	425073.90	4226871.48	Аналитический метод	0.10	Закрепление отсутствует
581	425035.97	4226859.37	Аналитический метод	0.10	Закрепление отсутствует
582	424996.23	4226879.88	Аналитический метод	0.10	Закрепление отсутствует
583	424987.01	4226887.72	Аналитический метод	0.10	Закрепление отсутствует
584	424982.52	4226882.44	Аналитический метод	0.10	Закрепление отсутствует
585	424986.33	4226879.21	Аналитический метод	0.10	Закрепление отсутствует
586	424987.58	4226880.67	Аналитический метод	0.10	Закрепление отсутствует
587	424993.43	4226875.70	Аналитический метод	0.10	Закрепление отсутствует
588	425035.52	4226853.98	Аналитический метод	0.10	Закрепление отсутствует
589	425077.39	4226867.35	Аналитический метод	0.10	Закрепление отсутствует
590	425093.97	4226899.46	Аналитический метод	0.10	Закрепление отсутствует
591	425113.03	4226929.02	Аналитический метод	0.10	Закрепление отсутствует
592	425121.93	4226923.97	Аналитический метод	0.10	Закрепление отсутствует
593	425128.20	4226935.42	Аналитический метод	0.10	Закрепление отсутствует
594	425129.34	4226936.31	Аналитический метод	0.10	Закрепление отсутствует
595	425130.53	4226937.59	Аналитический метод	0.10	Закрепление отсутствует
596	425131.70	4226939.34	Аналитический метод	0.10	Закрепление отсутствует
597	425145.58	4226930.39	Аналитический метод	0.10	Закрепление отсутствует

2. Сведения о характерных точках границ объекта					
Обозначение характерных точек границ	Координаты, м		Метод определения координат характерной точки	Средняя квадратическая погрешность положения характерной точки (M <sub>t</sub> ), м	Описание обозначения точки на местности (при наличии)
	X	Y			
1	2	3	4	5	6
598	425187.78	4226995.82	Аналитический метод	0.10	Закрепление отсутствует
599	425178.11	4227040.57	Аналитический метод	0.10	Закрепление отсутствует
600	425209.64	4227089.44	Аналитический метод	0.10	Закрепление отсутствует
601	425235.70	4227132.72	Аналитический метод	0.10	Закрепление отсутствует
602	425245.68	4227148.17	Аналитический метод	0.10	Закрепление отсутствует
603	425230.86	4227216.99	Аналитический метод	0.10	Закрепление отсутствует
604	425244.18	4227258.34	Аналитический метод	0.10	Закрепление отсутствует
605	425314.95	4227428.02	Аналитический метод	0.10	Закрепление отсутствует
606	425535.26	4227456.48	Аналитический метод	0.10	Закрепление отсутствует
607	426399.04	4227952.65	Аналитический метод	0.10	Закрепление отсутствует
608	427313.05	4228334.43	Аналитический метод	0.10	Закрепление отсутствует
609	427370.69	4228369.88	Аналитический метод	0.10	Закрепление отсутствует
610	427367.96	4228468.46	Аналитический метод	0.10	Закрепление отсутствует
611	427381.56	4228468.84	Аналитический метод	0.10	Закрепление отсутствует
612	427583.14	4228494.72	Аналитический метод	0.10	Закрепление отсутствует
613	427659.60	4228510.59	Аналитический метод	0.10	Закрепление отсутствует
614	427989.62	4228657.82	Аналитический метод	0.10	Закрепление отсутствует
615	427992.06	4228652.34	Аналитический метод	0.10	Закрепление отсутствует
616	428009.42	4228660.08	Аналитический метод	0.10	Закрепление отсутствует
617	428006.98	4228665.56	Аналитический метод	0.10	Закрепление отсутствует
618	428155.19	4228731.68	Аналитический метод	0.10	Закрепление отсутствует
619	428315.71	4228806.02	Аналитический метод	0.10	Закрепление отсутствует
620	428389.30	4228647.10	Аналитический метод	0.10	Закрепление отсутствует
621	428413.87	4228624.08	Аналитический метод	0.10	Закрепление отсутствует
622	429149.49	4228111.73	Аналитический метод	0.10	Закрепление отсутствует

2. Сведения о характерных точках границ объекта					
Обозначение характерных точек границ	Координаты, м		Метод определения координат характерной точки	Средняя квадратическая погрешность положения характерной точки (Mt), м	Описание обозначения точки на местности (при наличии)
	X	Y			
1	2	3	4	5	6
623	429222.80	4228061.15	Аналитический метод	0.10	Закрепление отсутствует
624	429459.77	4228104.60	Аналитический метод	0.10	Закрепление отсутствует
625	430666.05	4226686.72	Аналитический метод	0.10	Закрепление отсутствует
626	430755.93	4226626.09	Аналитический метод	0.10	Закрепление отсутствует
627	430906.55	4226524.50	Аналитический метод	0.10	Закрепление отсутствует
628	430916.81	4226521.16	Аналитический метод	0.10	Закрепление отсутствует
629	430918.97	4226510.99	Аналитический метод	0.10	Закрепление отсутствует
630	430933.65	4226506.22	Аналитический метод	0.10	Закрепление отсутствует
631	431065.57	4226417.24	Аналитический метод	0.10	Закрепление отсутствует
632	431056.19	4226283.17	Аналитический метод	0.10	Закрепление отсутствует
633	431149.12	4226220.48	Аналитический метод	0.10	Закрепление отсутствует
634	431222.81	4226210.74	Аналитический метод	0.10	Закрепление отсутствует
635	431520.59	4226063.20	Аналитический метод	0.10	Закрепление отсутствует
636	431549.14	4226046.40	Аналитический метод	0.10	Закрепление отсутствует
637	431546.93	4225772.32	Аналитический метод	0.10	Закрепление отсутствует
638	431652.47	4225586.05	Аналитический метод	0.10	Закрепление отсутствует
639	431661.01	4225579.06	Аналитический метод	0.10	Закрепление отсутствует
640	431561.00	4225456.90	Аналитический метод	0.10	Закрепление отсутствует
641	431579.13	4225408.88	Аналитический метод	0.10	Закрепление отсутствует
642	431455.90	4225258.35	Аналитический метод	0.10	Закрепление отсутствует
643	431451.26	4225262.15	Аналитический метод	0.10	Закрепление отсутствует
644	431439.22	4225247.45	Аналитический метод	0.10	Закрепление отсутствует
645	431425.47	4225248.02	Аналитический метод	0.10	Закрепление отсутствует
646	431423.50	4225213.64	Аналитический метод	0.10	Закрепление отсутствует
647	431422.11	4225189.34	Аналитический метод	0.10	Закрепление отсутствует

2. Сведения о характерных точках границ объекта					
Обозначение характерных точек границ	Координаты, м		Метод определения координат характерной точки	Средняя квадратическая погрешность положения характерной точки (Mt), м	Описание обозначения точки на местности (при наличии)
	X	Y			
1	2	3	4	5	6
648	431421.12	4225189.38	Аналитический метод	0.10	Закрепление отсутствует
649	431419.77	4225165.78	Аналитический метод	0.10	Закрепление отсутствует
650	431420.77	4225165.73	Аналитический метод	0.10	Закрепление отсутствует
651	431418.64	4225128.42	Аналитический метод	0.10	Закрепление отсутствует
652	431417.64	4225128.47	Аналитический метод	0.10	Закрепление отсутствует
653	431415.84	4225096.93	Аналитический метод	0.10	Закрепление отсутствует
654	431414.86	4225079.85	Аналитический метод	0.10	Закрепление отсутствует
655	431415.86	4225079.79	Аналитический метод	0.10	Закрепление отсутствует
656	431414.10	4225049.03	Аналитический метод	0.10	Закрепление отсутствует
657	431413.10	4225049.06	Аналитический метод	0.10	Закрепление отсутствует
658	431410.91	4225010.69	Аналитический метод	0.10	Закрепление отсутствует
659	431411.91	4225010.63	Аналитический метод	0.10	Закрепление отсутствует
660	431410.45	4224985.13	Аналитический метод	0.10	Закрепление отсутствует
661	431296.90	4224991.62	Аналитический метод	0.10	Закрепление отсутствует
662	431186.16	4224926.87	Аналитический метод	0.10	Закрепление отсутствует
663	431124.45	4224819.17	Аналитический метод	0.10	Закрепление отсутствует
664	431103.56	4224759.00	Аналитический метод	0.10	Закрепление отсутствует
665	431062.54	4224707.85	Аналитический метод	0.10	Закрепление отсутствует
666	431008.11	4224601.58	Аналитический метод	0.10	Закрепление отсутствует
667	430941.99	4224130.92	Аналитический метод	0.10	Закрепление отсутствует
668	430942.26	4224115.89	Аналитический метод	0.10	Закрепление отсутствует
669	430983.21	4224076.40	Аналитический метод	0.10	Закрепление отсутствует
670	430983.53	4224058.64	Аналитический метод	0.10	Закрепление отсутствует
671	430989.53	4224058.75	Аналитический метод	0.10	Закрепление отсутствует
672	430991.74	4223936.89	Аналитический метод	0.10	Закрепление отсутствует

2. Сведения о характерных точках границ объекта					
Обозначение характерных точек границ	Координаты, м		Метод определения координат характерной точки	Средняя квадратическая погрешность положения характерной точки (Mt), м	Описание обозначения точки на местности (при наличии)
	X	Y			
1	2	3	4	5	6
673	430990.74	4223936.87	Аналитический метод	0.10	Закрепление отсутствует
674	430991.07	4223918.95	Аналитический метод	0.10	Закрепление отсутствует
675	430992.06	4223918.97	Аналитический метод	0.10	Закрепление отсутствует
676	430992.53	4223893.41	Аналитический метод	0.10	Закрепление отсутствует
677	430986.18	4223881.92	Аналитический метод	0.10	Закрепление отсутствует
678	430652.00	4222806.60	Аналитический метод	0.10	Закрепление отсутствует
679	430626.46	4222740.15	Аналитический метод	0.10	Закрепление отсутствует
680	430625.53	4222740.53	Аналитический метод	0.10	Закрепление отсутствует
681	430593.83	4222658.10	Аналитический метод	0.10	Закрепление отсутствует
682	430594.77	4222657.74	Аналитический метод	0.10	Закрепление отсутствует
683	430585.75	4222634.28	Аналитический метод	0.10	Закрепление отсутствует
684	430573.11	4222554.88	Аналитический метод	0.10	Закрепление отсутствует
685	430574.85	4222523.13	Аналитический метод	0.10	Закрепление отсутствует
686	430520.86	4222520.18	Аналитический метод	0.10	Закрепление отсутствует
687	430520.80	4222521.18	Аналитический метод	0.10	Закрепление отсутствует
688	430447.56	4222517.18	Аналитический метод	0.10	Закрепление отсутствует
689	430448.15	4222506.53	Аналитический метод	0.10	Закрепление отсутствует
690	430449.14	4222506.58	Аналитический метод	0.10	Закрепление отсутствует
691	430450.60	4222479.88	Аналитический метод	0.10	Закрепление отсутствует
692	430449.61	4222479.82	Аналитический метод	0.10	Закрепление отсутствует
693	430450.94	4222455.52	Аналитический метод	0.10	Закрепление отсутствует
694	430424.76	4222454.10	Аналитический метод	0.10	Закрепление отсутствует
695	430424.82	4222453.10	Аналитический метод	0.10	Закрепление отсутствует
696	430410.94	4222452.34	Аналитический метод	0.10	Закрепление отсутствует
697	430410.89	4222453.34	Аналитический метод	0.10	Закрепление отсутствует



2. Сведения о характерных точках границ объекта					
Обозначение характерных точек границ	Координаты, м		Метод определения координат характерной точки	Средняя квадратическая погрешность положения характерной точки (Mt), м	Описание обозначения точки на местности (при наличии)
	X	Y			
1	2	3	4	5	6
698	430331.81	4222449.01	Аналитический метод	0.10	Закрепление отсутствует
699	430147.45	4222429.55	Аналитический метод	0.10	Закрепление отсутствует
700	430147.55	4222428.55	Аналитический метод	0.10	Закрепление отсутствует
701	430134.59	4222427.18	Аналитический метод	0.10	Закрепление отсутствует
702	430134.48	4222428.18	Аналитический метод	0.10	Закрепление отсутствует
703	429886.28	4222401.97	Аналитический метод	0.10	Закрепление отсутствует
704	429856.44	4222407.81	Аналитический метод	0.10	Закрепление отсутствует
705	429856.24	4222406.83	Аналитический метод	0.10	Закрепление отсутствует
706	429807.06	4222416.46	Аналитический метод	0.10	Закрепление отсутствует
707	429807.25	4222417.44	Аналитический метод	0.10	Закрепление отсутствует
708	429800.92	4222418.68	Аналитический метод	0.10	Закрепление отсутствует
709	429764.80	4222234.23	Аналитический метод	0.10	Закрепление отсутствует
710	429765.78	4222234.04	Аналитический метод	0.10	Закрепление отсутствует
711	429758.72	4222197.99	Аналитический метод	0.10	Закрепление отсутствует
712	429757.74	4222198.19	Аналитический метод	0.10	Закрепление отсутствует
713	429736.30	4222088.72	Аналитический метод	0.10	Закрепление отсутствует
714	429642.80	4221597.04	Аналитический метод	0.10	Закрепление отсутствует
715	429643.79	4221596.85	Аналитический метод	0.10	Закрепление отсутствует
716	429599.50	4221363.95	Аналитический метод	0.10	Закрепление отсутствует
717	429598.51	4221364.10	Аналитический метод	0.10	Закрепление отсутствует
718	429589.14	4221314.85	Аналитический метод	0.10	Закрепление отсутствует
719	429588.42	4221298.59	Аналитический метод	0.10	Закрепление отсутствует
720	429589.41	4221298.55	Аналитический метод	0.10	Закрепление отсутствует
721	429585.07	4221201.72	Аналитический метод	0.10	Закрепление отсутствует
722	429584.07	4221201.77	Аналитический метод	0.10	Закрепление отсутствует

2. Сведения о характерных точках границ объекта					
Обозначение характерных точек границ	Координаты, м		Метод определения координат характерной точки	Средняя квадратическая погрешность положения характерной точки (M <sub>t</sub> ), м	Описание обозначения точки на местности (при наличии)
	X	Y			
1	2	3	4	5	6
723	429583.59	4221190.95	Аналитический метод	0.10	Закрепление отсутствует
724	429584.58	4221190.90	Аналитический метод	0.10	Закрепление отсутствует
725	429577.02	4221022.16	Аналитический метод	0.10	Закрепление отсутствует
726	429576.01	4221022.21	Аналитический метод	0.10	Закрепление отсутствует
727	429555.44	4220563.60	Аналитический метод	0.10	Закрепление отсутствует
728	429556.43	4220563.57	Аналитический метод	0.10	Закрепление отсутствует
729	429554.59	4220522.44	Аналитический метод	0.10	Закрепление отсутствует
730	429553.59	4220522.48	Аналитический метод	0.10	Закрепление отсутствует
731	429547.73	4220391.88	Аналитический метод	0.10	Закрепление отсутствует
732	429548.73	4220391.84	Аналитический метод	0.10	Закрепление отсутствует
733	429534.45	4220073.63	Аналитический метод	0.10	Закрепление отсутствует
734	429528.46	4220073.90	Аналитический метод	0.10	Закрепление отсутствует
735	429527.61	4220054.92	Аналитический метод	0.10	Закрепление отсутствует
736	429533.60	4220054.65	Аналитический метод	0.10	Закрепление отсутствует
737	429529.73	4219968.34	Аналитический метод	0.10	Закрепление отсутствует
738	429528.73	4219968.38	Аналитический метод	0.10	Закрепление отсутствует
739	429527.84	4219948.47	Аналитический метод	0.10	Закрепление отсутствует
740	429528.83	4219948.42	Аналитический метод	0.10	Закрепление отсутствует
741	429523.38	4219826.74	Аналитический метод	0.10	Закрепление отсутствует
742	429522.37	4219826.77	Аналитический метод	0.10	Закрепление отсутствует
743	429518.60	4219742.55	Аналитический метод	0.10	Закрепление отсутствует
744	429519.60	4219742.50	Аналитический метод	0.10	Закрепление отсутствует
745	429516.30	4219668.95	Аналитический метод	0.10	Закрепление отсутствует
746	429515.29	4219668.98	Аналитический метод	0.10	Закрепление отсутствует
747	429510.54	4219562.89	Аналитический метод	0.10	Закрепление отсутствует

2. Сведения о характерных точках границ объекта					
Обозначение характерных точек границ	Координаты, м		Метод определения координат характерной точки	Средняя квадратическая погрешность положения характерной точки (Mt), м	Описание обозначения точки на местности (при наличии)
	X	Y			
1	2	3	4	5	6
748	429511.54	4219562.85	Аналитический метод	0.10	Закрепление отсутствует
749	429502.70	4219365.99	Аналитический метод	0.10	Закрепление отсутствует
750	429501.70	4219366.04	Аналитический метод	0.10	Закрепление отсутствует
751	429497.95	4219282.22	Аналитический метод	0.10	Закрепление отсутствует
752	429498.94	4219282.17	Аналитический метод	0.10	Закрепление отсутствует
753	429491.63	4219119.06	Аналитический метод	0.10	Закрепление отсутствует
754	429490.62	4219119.08	Аналитический метод	0.10	Закрепление отсутствует
755	429477.01	4218815.50	Аналитический метод	0.10	Закрепление отсутствует
756	429128.34	4218084.16	Аналитический метод	0.10	Закрепление отсутствует
757	429129.24	4218083.74	Аналитический метод	0.10	Закрепление отсутствует
758	429118.18	4218060.52	Аналитический метод	0.10	Закрепление отсутствует
759	429110.79	4218042.00	Аналитический метод	0.10	Закрепление отсутствует
760	429095.60	4218039.79	Аналитический метод	0.10	Закрепление отсутствует
761	429095.51	4218040.79	Аналитический метод	0.10	Закрепление отсутствует
762	428974.19	4218023.14	Аналитический метод	0.10	Закрепление отсутствует
763	428974.34	4218022.15	Аналитический метод	0.10	Закрепление отсутствует
764	428931.64	4218015.93	Аналитический метод	0.10	Закрепление отсутствует
765	428860.34	4218027.51	Аналитический метод	0.10	Закрепление отсутствует
766	428236.15	4217690.48	Аналитический метод	0.10	Закрепление отсутствует
767	428177.14	4217708.10	Аналитический метод	0.10	Закрепление отсутствует
768	428128.36	4217712.91	Аналитический метод	0.10	Закрепление отсутствует
769	428027.16	4217571.73	Аналитический метод	0.10	Закрепление отсутствует
770	428026.35	4217572.32	Аналитический метод	0.10	Закрепление отсутствует
771	428011.44	4217551.52	Аналитический метод	0.10	Закрепление отсутствует
772	428012.26	4217550.93	Аналитический метод	0.10	Закрепление отсутствует

2. Сведения о характерных точках границ объекта					
Обозначение характерных точек границ	Координаты, м		Метод определения координат характерной точки	Средняя квадратическая погрешность положения характерной точки (Mt), м	Описание обозначения точки на местности (при наличии)
	X	Y			
1	2	3	4	5	6
773	427969.03	4217490.63	Аналитический метод	0.10	Закрепление отсутствует
774	427438.85	4217035.66	Аналитический метод	0.10	Закрепление отсутствует
775	427362.39	4216953.17	Аналитический метод	0.10	Закрепление отсутствует
776	427297.78	4216901.41	Аналитический метод	0.10	Закрепление отсутствует
777	427319.15	4216761.72	Аналитический метод	0.10	Закрепление отсутствует
778	427311.16	4216755.32	Аналитический метод	0.10	Закрепление отсутствует
779	427236.82	4216713.46	Аналитический метод	0.10	Закрепление отсутствует
780	427205.11	4216690.04	Аналитический метод	0.10	Закрепление отсутствует
781	427192.01	4216692.00	Аналитический метод	0.10	Закрепление отсутствует
782	427022.69	4216479.47	Аналитический метод	0.10	Закрепление отсутствует
783	426943.73	4216377.15	Аналитический метод	0.10	Закрепление отсутствует
784	426938.98	4216380.82	Аналитический метод	0.10	Закрепление отсутствует
785	426927.37	4216365.78	Аналитический метод	0.10	Закрепление отсутствует
786	426932.12	4216362.11	Аналитический метод	0.10	Закрепление отсутствует
787	426852.41	4216258.82	Аналитический метод	0.10	Закрепление отсутствует
788	426761.00	4216136.56	Аналитический метод	0.10	Закрепление отсутствует
789	426703.92	4216103.66	Аналитический метод	0.10	Закрепление отсутствует
790	426703.89	4216062.34	Аналитический метод	0.10	Закрепление отсутствует
791	426694.30	4216045.77	Аналитический метод	0.10	Закрепление отсутствует
792	426276.85	4215481.91	Аналитический метод	0.10	Закрепление отсутствует
793	425852.51	4214940.43	Аналитический метод	0.10	Закрепление отсутствует
794	425884.43	4214861.11	Аналитический метод	0.10	Закрепление отсутствует
795	425828.84	4214730.69	Аналитический метод	0.10	Закрепление отсутствует
796	425563.43	4214121.78	Аналитический метод	0.10	Закрепление отсутствует
797	425407.17	4213910.28	Аналитический метод	0.10	Закрепление отсутствует

2. Сведения о характерных точках границ объекта					
Обозначение характерных точек границ	Координаты, м		Метод определения координат характерной точки	Средняя квадратическая погрешность положения характерной точки (Mt), м	Описание обозначения точки на местности (при наличии)
	X	Y			
1	2	3	4	5	6
798	425323.57	4213873.87	Аналитический метод	0.10	Закрепление отсутствует
799	425323.17	4213874.79	Аналитический метод	0.10	Закрепление отсутствует
800	425308.90	4213868.56	Аналитический метод	0.10	Закрепление отсутствует
801	425309.30	4213867.65	Аналитический метод	0.10	Закрепление отсутствует
802	425258.88	4213845.69	Аналитический метод	0.10	Закрепление отсутствует
803	425221.47	4213825.29	Аналитический метод	0.10	Закрепление отсутствует
804	425200.88	4213821.32	Аналитический метод	0.10	Закрепление отсутствует
805	424998.33	4213645.78	Аналитический метод	0.10	Закрепление отсутствует
806	424932.20	4213590.38	Аналитический метод	0.10	Закрепление отсутствует
807	424878.22	4213595.15	Аналитический метод	0.10	Закрепление отсутствует
808	424843.18	4213545.20	Аналитический метод	0.10	Закрепление отсутствует
809	424308.56	4212893.83	Аналитический метод	0.10	Закрепление отсутствует
810	424244.50	4212786.72	Аналитический метод	0.10	Закрепление отсутствует
811	424243.53	4212724.14	Аналитический метод	0.10	Закрепление отсутствует
812	424198.69	4212649.18	Аналитический метод	0.10	Закрепление отсутствует
813	424193.54	4212652.26	Аналитический метод	0.10	Закрепление отсутствует
814	424183.79	4212635.95	Аналитический метод	0.10	Закрепление отсутствует
815	424188.94	4212632.87	Аналитический метод	0.10	Закрепление отсутствует
816	424170.89	4212602.71	Аналитический метод	0.10	Закрепление отсутствует
817	424090.89	4212231.59	Аналитический метод	0.10	Закрепление отсутствует
818	424143.26	4212150.43	Аналитический метод	0.10	Закрепление отсутствует
819	424167.67	4212116.11	Аналитический метод	0.10	Закрепление отсутствует
820	424166.86	4212115.53	Аналитический метод	0.10	Закрепление отсутствует
821	424173.93	4212105.58	Аналитический метод	0.10	Закрепление отсутствует
822	424174.75	4212106.16	Аналитический метод	0.10	Закрепление отсутствует

2. Сведения о характерных точках границ объекта					
Обозначение характерных точек границ	Координаты, м		Метод определения координат характерной точки	Средняя квадратическая погрешность положения характерной точки (M <sub>t</sub> ), м	Описание обозначения точки на местности (при наличии)
	X	Y			
1	2	3	4	5	6
823	424249.49	4212001.05	Аналитический метод	0.10	Закрепление отсутствует
824	424303.94	4211955.08	Аналитический метод	0.10	Закрепление отсутствует
825	424293.95	4211899.43	Аналитический метод	0.10	Закрепление отсутствует
826	424292.97	4211899.61	Аналитический метод	0.10	Закрепление отсутствует
827	424288.05	4211872.19	Аналитический метод	0.10	Закрепление отсутствует
828	424281.11	4211846.80	Аналитический метод	0.10	Закрепление отсутствует
829	424282.07	4211846.54	Аналитический метод	0.10	Закрепление отсутствует
830	424173.52	4211449.49	Аналитический метод	0.10	Закрепление отсутствует
831	424074.36	4211146.52	Аналитический метод	0.10	Закрепление отсутствует
832	423921.71	4210630.68	Аналитический метод	0.10	Закрепление отсутствует
833	423672.75	4210347.40	Аналитический метод	0.10	Закрепление отсутствует
834	422963.07	4209540.57	Аналитический метод	0.10	Закрепление отсутствует
835	422916.89	4209487.28	Аналитический метод	0.10	Закрепление отсутствует
836	422916.14	4209487.94	Аналитический метод	0.10	Закрепление отсутствует
837	422903.70	4209473.58	Аналитический метод	0.10	Закрепление отсутствует
838	422904.45	4209472.92	Аналитический метод	0.10	Закрепление отсутствует
839	421670.99	4208049.58	Аналитический метод	0.10	Закрепление отсутствует
840	421645.38	4208071.77	Аналитический метод	0.10	Закрепление отсутствует
841	421536.97	4208157.41	Аналитический метод	0.10	Закрепление отсутствует
842	421446.43	4208042.79	Аналитический метод	0.10	Закрепление отсутствует
843	421194.50	4207728.47	Аналитический метод	0.10	Закрепление отсутствует
844	421187.26	4207719.25	Аналитический метод	0.10	Закрепление отсутствует
845	421154.84	4207744.71	Аналитический метод	0.10	Закрепление отсутствует
846	421135.70	4207720.81	Аналитический метод	0.10	Закрепление отсутствует
847	421143.25	4207713.30	Аналитический метод	0.10	Закрепление отсутствует

2. Сведения о характерных точках границ объекта					
Обозначение характерных точек границ	Координаты, м		Метод определения координат характерной точки	Средняя квадратическая погрешность положения характерной точки (Mt), м	Описание обозначения точки на местности (при наличии)
	X	Y			
1	2	3	4	5	6
848	421162.98	4207694.75	Аналитический метод	0.10	Закрепление отсутствует
849	421165.97	4207692.14	Аналитический метод	0.10	Закрепление отсутствует
850	421159.31	4207683.66	Аналитический метод	0.10	Закрепление отсутствует
851	421154.59	4207687.36	Аналитический метод	0.10	Закрепление отсутствует
852	421142.85	4207672.42	Аналитический метод	0.10	Закрепление отсутствует
853	421147.57	4207668.71	Аналитический метод	0.10	Закрепление отсутствует
854	421073.00	4207573.76	Аналитический метод	0.10	Закрепление отсутствует
855	421176.25	4207492.67	Аналитический метод	0.10	Закрепление отсутствует
856	421192.85	4207482.78	Аналитический метод	0.10	Закрепление отсутствует
857	421170.08	4207444.55	Аналитический метод	0.10	Закрепление отсутствует
858	420957.51	4207085.41	Аналитический метод	0.10	Закрепление отсутствует
859	420697.05	4206658.66	Аналитический метод	0.10	Закрепление отсутствует
860	420631.56	4206564.73	Аналитический метод	0.10	Закрепление отсутствует
861	420281.12	4206117.69	Аналитический метод	0.10	Закрепление отсутствует
862	420201.27	4206014.29	Аналитический метод	0.10	Закрепление отсутствует
863	419609.43	4205257.94	Аналитический метод	0.10	Закрепление отсутствует
864	419017.44	4204501.77	Аналитический метод	0.10	Закрепление отсутствует
865	418969.92	4204460.08	Аналитический метод	0.10	Закрепление отсутствует
866	418955.11	4204442.38	Аналитический метод	0.10	Закрепление отсутствует
867	418931.41	4204392.61	Аналитический метод	0.10	Закрепление отсутствует
868	418912.19	4204368.90	Аналитический метод	0.10	Закрепление отсутствует
869	418907.53	4204372.68	Аналитический метод	0.10	Закрепление отсутствует
870	418895.57	4204357.92	Аналитический метод	0.10	Закрепление отсутствует
871	418900.23	4204354.14	Аналитический метод	0.10	Закрепление отсутствует
872	418840.48	4204280.41	Аналитический метод	0.10	Закрепление отсутствует

2. Сведения о характерных точках границ объекта					
Обозначение характерных точек границ	Координаты, м		Метод определения координат характерной точки	Средняя квадратическая погрешность положения характерной точки (Mt), м	Описание обозначения точки на местности (при наличии)
	X	Y			
1	2	3	4	5	6
873	418730.04	4204139.95	Аналитический метод	0.10	Закрепление отсутствует
874	418642.39	4204021.60	Аналитический метод	0.10	Закрепление отсутствует
875	418165.82	4203371.14	Аналитический метод	0.10	Закрепление отсутствует
876	418060.92	4203224.32	Аналитический метод	0.10	Закрепление отсутствует
877	417894.36	4202996.82	Аналитический метод	0.10	Закрепление отсутствует
878	417750.98	4202793.18	Аналитический метод	0.10	Закрепление отсутствует
879	417616.58	4202614.18	Аналитический метод	0.10	Закрепление отсутствует
880	417531.89	4202498.64	Аналитический метод	0.10	Закрепление отсутствует
881	417040.25	4201811.53	Аналитический метод	0.10	Закрепление отсутствует
882	416986.95	4201782.50	Аналитический метод	0.10	Закрепление отсутствует
883	416986.48	4201763.56	Аналитический метод	0.10	Закрепление отсутствует
884	416967.25	4201732.07	Аналитический метод	0.10	Закрепление отсутствует
885	416890.50	4201623.97	Аналитический метод	0.10	Закрепление отсутствует
886	416889.68	4201624.55	Аналитический метод	0.10	Закрепление отсутствует
887	416883.35	4201615.64	Аналитический метод	0.10	Закрепление отсутствует
888	416884.17	4201615.06	Аналитический метод	0.10	Закрепление отсутствует
889	416833.14	4201543.20	Аналитический метод	0.10	Закрепление отсутствует
890	416670.74	4201310.50	Аналитический метод	0.10	Закрепление отсутствует
891	416489.60	4200713.38	Аналитический метод	0.10	Закрепление отсутствует
892	416562.37	4199900.45	Аналитический метод	0.10	Закрепление отсутствует
893	416556.40	4199899.94	Аналитический метод	0.10	Закрепление отсутствует
894	416558.09	4199881.02	Аналитический метод	0.10	Закрепление отсутствует
895	416564.06	4199881.55	Аналитический метод	0.10	Закрепление отсутствует
896	416611.92	4199346.91	Аналитический метод	0.10	Закрепление отсутствует
897	416659.12	4198799.73	Аналитический метод	0.10	Закрепление отсутствует



2. Сведения о характерных точках границ объекта					
Обозначение характерных точек границ	Координаты, м		Метод определения координат характерной точки	Средняя квадратическая погрешность положения характерной точки (Mt), м	Описание обозначения точки на местности (при наличии)
	X	Y			
1	2	3	4	5	6
898	416748.58	4198080.72	Аналитический метод	0.10	Закрепление отсутствует
899	416745.04	4198064.70	Аналитический метод	0.10	Закрепление отсутствует
900	416744.06	4198064.91	Аналитический метод	0.10	Закрепление отсутствует
901	416738.34	4198039.05	Аналитический метод	0.10	Закрепление отсутствует
902	416751.87	4198017.84	Аналитический метод	0.10	Закрепление отсутствует
903	416752.71	4198018.38	Аналитический метод	0.10	Закрепление отсутствует
904	416757.84	4198010.34	Аналитический метод	0.10	Закрепление отсутствует
905	416792.50	4197728.49	Аналитический метод	0.10	Закрепление отсутствует
906	416789.71	4197698.89	Аналитический метод	0.10	Закрепление отсутствует
907	416796.86	4197690.25	Аналитический метод	0.10	Закрепление отсутствует
908	416798.08	4197683.06	Аналитический метод	0.10	Закрепление отсутствует
909	416821.44	4197497.53	Аналитический метод	0.10	Закрепление отсутствует
910	416843.33	4197202.53	Аналитический метод	0.10	Закрепление отсутствует
911	416842.33	4197202.45	Аналитический метод	0.10	Закрепление отсутствует
912	416843.28	4197189.65	Аналитический метод	0.10	Закрепление отсутствует
913	416844.28	4197189.72	Аналитический метод	0.10	Закрепление отсутствует
914	416849.75	4197115.96	Аналитический метод	0.10	Закрепление отсутствует
915	416855.12	4197044.13	Аналитический метод	0.10	Закрепление отсутствует
916	416819.83	4197041.49	Аналитический метод	0.10	Закрепление отсутствует
917	416821.79	4197012.66	Аналитический метод	0.10	Закрепление отсутствует
918	416846.80	4197012.76	Аналитический метод	0.10	Закрепление отсутствует
919	416857.49	4197012.46	Аналитический метод	0.10	Закрепление отсутствует
920	416858.22	4197002.67	Аналитический метод	0.10	Закрепление отсутствует
921	416843.49	4196992.63	Аналитический метод	0.10	Закрепление отсутствует
922	416756.36	4196953.79	Аналитический метод	0.10	Закрепление отсутствует

2. Сведения о характерных точках границ объекта					
Обозначение характерных точек границ	Координаты, м		Метод определения координат характерной точки	Средняя квадратическая погрешность положения характерной точки (Mt), м	Описание обозначения точки на местности (при наличии)
	X	Y			
1	2	3	4	5	6
923	416463.04	4196832.19	Аналитический метод	0.10	Закрепление отсутствует
924	416451.58	4196836.93	Аналитический метод	0.10	Закрепление отсутствует
925	416270.12	4196870.42	Аналитический метод	0.10	Закрепление отсутствует
926	416259.80	4196814.52	Аналитический метод	0.10	Закрепление отсутствует
927	415672.87	4196925.16	Аналитический метод	0.10	Закрепление отсутствует
928	415674.04	4196931.34	Аналитический метод	0.10	Закрепление отсутствует
929	415654.88	4196934.96	Аналитический метод	0.10	Закрепление отсутствует
930	415653.72	4196928.82	Аналитический метод	0.10	Закрепление отсутствует
931	415261.54	4197003.75	Аналитический метод	0.10	Закрепление отсутствует
932	415237.78	4196976.39	Аналитический метод	0.10	Закрепление отсутствует
933	415231.70	4196981.60	Аналитический метод	0.10	Закрепление отсутствует
934	415227.21	4196976.35	Аналитический метод	0.10	Закрепление отсутствует
935	415166.30	4197005.55	Аналитический метод	0.10	Закрепление отсутствует
936	414779.20	4197169.87	Аналитический метод	0.10	Закрепление отсутствует
937	414733.90	4197184.03	Аналитический метод	0.10	Закрепление отсутствует
938	414731.46	4197194.89	Аналитический метод	0.10	Закрепление отсутствует
939	414688.99	4197208.17	Аналитический метод	0.10	Закрепление отсутствует
940	413227.00	4197828.77	Аналитический метод	0.10	Закрепление отсутствует
941	412769.57	4198029.65	Аналитический метод	0.10	Закрепление отсутствует
942	412614.24	4198095.59	Аналитический метод	0.10	Закрепление отсутствует
943	412620.50	4198110.33	Аналитический метод	0.10	Закрепление отсутствует
944	412592.92	4198122.04	Аналитический метод	0.10	Закрепление отсутствует
945	412588.56	4198109.88	Аналитический метод	0.10	Закрепление отсутствует
946	412587.36	4198102.46	Аналитический метод	0.10	Закрепление отсутствует
947	412586.07	4198099.42	Аналитический метод	0.10	Закрепление отсутствует

2. Сведения о характерных точках границ объекта					
Обозначение характерных точек границ	Координаты, м		Метод определения координат характерной точки	Средняя квадратическая погрешность положения характерной точки (M <sub>t</sub> ), м	Описание обозначения точки на местности (при наличии)
	X	Y			
1	2	3	4	5	6
948	412585.36	4198096.90	Аналитический метод	0.10	Закрепление отсутствует
949	412585.34	4198094.29	Аналитический метод	0.10	Закрепление отсутствует
950	412585.74	4198092.50	Аналитический метод	0.10	Закрепление отсутствует
951	412584.59	4198085.46	Аналитический метод	0.10	Закрепление отсутствует
952	412606.12	4198076.45	Аналитический метод	0.10	Закрепление отсутствует
953	412612.29	4198090.98	Аналитический метод	0.10	Закрепление отсутствует
954	412767.59	4198025.06	Аналитический метод	0.10	Закрепление отсутствует
955	413225.02	4197824.18	Аналитический метод	0.10	Закрепление отсутствует
956	414687.26	4197203.47	Аналитический метод	0.10	Закрепление отсутствует
957	414727.22	4197190.98	Аналитический метод	0.10	Закрепление отсутствует
958	414729.65	4197180.12	Аналитический метод	0.10	Закрепление отсутствует
959	414777.47	4197165.17	Аналитический метод	0.10	Закрепление отсутствует
960	415164.24	4197000.99	Аналитический метод	0.10	Закрепление отсутствует
961	415223.97	4196972.55	Аналитический метод	0.10	Закрепление отсутствует
962	415219.02	4196966.77	Аналитический метод	0.10	Закрепление отсутствует
963	415225.11	4196961.58	Аналитический метод	0.10	Закрепление отсутствует
964	415199.23	4196931.63	Аналитический метод	0.10	Закрепление отсутствует
965	415131.17	4196876.48	Аналитический метод	0.10	Закрепление отсутствует
966	415037.79	4196814.08	Аналитический метод	0.10	Закрепление отсутствует
967	414800.67	4196647.17	Аналитический метод	0.10	Закрепление отсутствует
968	414800.09	4196647.99	Аналитический метод	0.10	Закрепление отсутствует
969	414795.27	4196644.59	Аналитический метод	0.10	Закрепление отсутствует
970	414795.86	4196643.79	Аналитический метод	0.10	Закрепление отсутствует
971	414760.90	4196619.17	Аналитический метод	0.10	Закрепление отсутствует
972	414621.03	4196533.27	Аналитический метод	0.10	Закрепление отсутствует

2. Сведения о характерных точках границ объекта					
Обозначение характерных точек границ	Координаты, м		Метод определения координат характерной точки	Средняя квадратическая погрешность положения характерной точки (Mt), м	Описание обозначения точки на местности (при наличии)
	X	Y			
1	2	3	4	5	6
973	414622.20	4196490.12	Аналитический метод	0.10	Закрепление отсутствует
974	414583.06	4196210.52	Аналитический метод	0.10	Закрепление отсутствует
975	414582.07	4196210.66	Аналитический метод	0.10	Закрепление отсутствует
976	414579.65	4196193.36	Аналитический метод	0.10	Закрепление отсутствует
977	414580.64	4196193.22	Аналитический метод	0.10	Закрепление отсутствует
978	414552.53	4195992.47	Аналитический метод	0.10	Закрепление отсутствует
979	414508.48	4195936.02	Аналитический метод	0.10	Закрепление отсутствует
980	414514.26	4195921.75	Аналитический метод	0.10	Закрепление отсутствует
981	414513.33	4195921.37	Аналитический метод	0.10	Закрепление отсутствует
982	414516.68	4195913.11	Аналитический метод	0.10	Закрепление отсутствует
983	414517.60	4195913.49	Аналитический метод	0.10	Закрепление отсутствует
984	414561.99	4195803.76	Аналитический метод	0.10	Закрепление отсутствует
985	414561.07	4195803.40	Аналитический метод	0.10	Закрепление отсутствует
986	414565.66	4195792.06	Аналитический метод	0.10	Закрепление отсутствует
987	414566.58	4195792.43	Аналитический метод	0.10	Закрепление отсутствует
988	414606.28	4195694.33	Аналитический метод	0.10	Закрепление отсутствует
989	414605.36	4195693.95	Аналитический метод	0.10	Закрепление отсутствует
990	414617.44	4195664.10	Аналитический метод	0.10	Закрепление отсутствует
991	414618.37	4195664.48	Аналитический метод	0.10	Закрепление отсутствует
992	414651.24	4195583.22	Аналитический метод	0.10	Закрепление отсутствует
993	414671.25	4194966.87	Аналитический метод	0.10	Закрепление отсутствует
994	414670.26	4194966.84	Аналитический метод	0.10	Закрепление отсутствует
995	414681.52	4194619.85	Аналитический метод	0.10	Закрепление отсутствует
996	414682.52	4194619.86	Аналитический метод	0.10	Закрепление отсутствует
997	414699.24	4194105.00	Аналитический метод	0.10	Закрепление отсутствует

2. Сведения о характерных точках границ объекта					
Обозначение характерных точек границ	Координаты, м		Метод определения координат характерной точки	Средняя квадратическая погрешность положения характерной точки (Mt), м	Описание обозначения точки на местности (при наличии)
	X	Y			
1	2	3	4	5	6
998	414783.44	4194026.10	Аналитический метод	0.10	Закрепление отсутствует
999	414895.98	4193932.56	Аналитический метод	0.10	Закрепление отсутствует
1000	414895.37	4193931.78	Аналитический метод	0.10	Закрепление отсутствует
1001	414916.30	4193914.38	Аналитический метод	0.10	Закрепление отсутствует
1002	414916.94	4193915.15	Аналитический метод	0.10	Закрепление отсутствует
1003	415276.84	4193616.05	Аналитический метод	0.10	Закрепление отсутствует
1004	415380.10	4193548.17	Аналитический метод	0.10	Закрепление отсутствует
1005	415326.54	4193466.68	Аналитический метод	0.10	Закрепление отсутствует
1006	415317.04	4193452.39	Аналитический метод	0.10	Закрепление отсутствует
1007	415321.78	4193442.85	Аналитический метод	0.10	Закрепление отсутствует
1008	415303.38	4193415.16	Аналитический метод	0.10	Закрепление отсутствует
1009	415082.26	4193099.06	Аналитический метод	0.10	Закрепление отсутствует
1010	415036.56	4193030.29	Аналитический метод	0.10	Закрепление отсутствует
1011	414974.32	4192935.42	Аналитический метод	0.10	Закрепление отсутствует
1012	414967.71	4192939.81	Аналитический метод	0.10	Закрепление отсутствует
1013	414963.89	4192934.07	Аналитический метод	0.10	Закрепление отсутствует
1014	414930.59	4192956.26	Аналитический метод	0.10	Закрепление отсутствует
1015	414911.93	4192993.47	Аналитический метод	0.10	Закрепление отсутствует
1016	414924.07	4192999.57	Аналитический метод	0.10	Закрепление отсутствует
1017	414930.23	4193002.40	Аналитический метод	0.10	Закрепление отсутствует
1018	414925.04	4193017.07	Аналитический метод	0.10	Закрепление отсутствует
1019	414919.08	4193028.56	Аналитический метод	0.10	Закрепление отсутствует
1020	414911.72	4193038.99	Аналитический метод	0.10	Закрепление отсутствует
1021	414884.86	4193025.58	Аналитический метод	0.10	Закрепление отсутствует
1022	414903.18	4192989.07	Аналитический метод	0.10	Закрепление отсутствует

2. Сведения о характерных точках границ объекта					
Обозначение характерных точек границ	Координаты, м		Метод определения координат характерной точки	Средняя квадратическая погрешность положения характерной точки (Mt), м	Описание обозначения точки на местности (при наличии)
	X	Y			
1	2	3	4	5	6
1023	414907.46	4192991.22	Аналитический метод	0.10	Закрепление отсутствует
1024	414926.72	4192952.84	Аналитический метод	0.10	Закрепление отсутствует
1025	414961.11	4192929.91	Аналитический метод	0.10	Закрепление отсутствует
1026	414956.90	4192923.59	Аналитический метод	0.10	Закрепление отсутствует
1027	414963.62	4192919.11	Аналитический метод	0.10	Закрепление отсутствует
1028	414458.76	4192149.62	Аналитический метод	0.10	Закрепление отсутствует
1029	414365.31	4192056.21	Аналитический метод	0.10	Закрепление отсутствует
1030	414254.17	4191891.00	Аналитический метод	0.10	Закрепление отсутствует
1031	414160.36	4191749.44	Аналитический метод	0.10	Закрепление отсутствует
1032	413931.98	4191409.81	Аналитический метод	0.10	Закрепление отсутствует
1033	413816.47	4191229.92	Аналитический метод	0.10	Закрепление отсутствует
1034	413734.63	4191106.41	Аналитический метод	0.10	Закрепление отсутствует
1035	413426.12	4190634.89	Аналитический метод	0.10	Закрепление отсутствует
1036	413336.27	4190500.09	Аналитический метод	0.10	Закрепление отсутствует
1037	413225.80	4190328.84	Аналитический метод	0.10	Закрепление отсутствует
1038	413190.26	4190267.91	Аналитический метод	0.10	Закрепление отсутствует
1039	413122.33	4190181.02	Аналитический метод	0.10	Закрепление отсутствует
1040	412932.60	4189921.62	Аналитический метод	0.10	Закрепление отсутствует
1041	412931.79	4189922.21	Аналитический метод	0.10	Закрепление отсутствует
1042	412925.84	4189914.08	Аналитический метод	0.10	Закрепление отсутствует
1043	412926.65	4189913.50	Аналитический метод	0.10	Закрепление отсутствует
1044	412903.60	4189881.98	Аналитический метод	0.10	Закрепление отсутствует
1045	412542.65	4189437.71	Аналитический метод	0.10	Закрепление отсутствует
1046	412541.87	4189438.34	Аналитический метод	0.10	Закрепление отсутствует
1047	412532.95	4189427.37	Аналитический метод	0.10	Закрепление отсутствует

2. Сведения о характерных точках границ объекта					
Обозначение характерных точек границ	Координаты, м		Метод определения координат характерной точки	Средняя квадратическая погрешность положения характерной точки (Mt), м	Описание обозначения точки на местности (при наличии)
	X	Y			
1	2	3	4	5	6
1048	412533.73	4189426.74	Аналитический метод	0.10	Закрепление отсутствует
1049	412117.87	4188914.88	Аналитический метод	0.10	Закрепление отсутствует
1050	412113.21	4188918.66	Аналитический метод	0.10	Закрепление отсутствует
1051	412101.23	4188903.92	Аналитический метод	0.10	Закрепление отсутствует
1052	412105.89	4188900.13	Аналитический метод	0.10	Закрепление отсутствует
1053	411518.40	4188177.04	Аналитический метод	0.10	Закрепление отсутствует
1054	411482.55	4188125.93	Аналитический метод	0.10	Закрепление отсутствует
1055	411373.42	4187985.44	Аналитический метод	0.10	Закрепление отсутствует
1056	411273.42	4187862.17	Аналитический метод	0.10	Закрепление отсутствует
1057	411232.94	4187818.36	Аналитический метод	0.10	Закрепление отсутствует
1058	411162.15	4187730.25	Аналитический метод	0.10	Закрепление отсутствует
1059	411056.32	4187609.68	Аналитический метод	0.10	Закрепление отсутствует
1060	410956.58	4187485.53	Аналитический метод	0.10	Закрепление отсутствует
1061	410909.30	4187406.84	Аналитический метод	0.10	Закрепление отсутствует
1062	410543.03	4186950.28	Аналитический метод	0.10	Закрепление отсутствует
1063	410083.66	4186391.59	Аналитический метод	0.10	Закрепление отсутствует
1064	410082.89	4186392.22	Аналитический метод	0.10	Закрепление отсутствует
1065	409691.29	4185915.96	Аналитический метод	0.10	Закрепление отсутствует
1066	409663.90	4185913.29	Аналитический метод	0.10	Закрепление отсутствует
1067	409489.58	4185856.13	Аналитический метод	0.10	Закрепление отсутствует
1068	409247.86	4185792.78	Аналитический метод	0.10	Закрепление отсутствует
1069	409235.73	4185785.59	Аналитический метод	0.10	Закрепление отсутствует
1070	409236.24	4185784.73	Аналитический метод	0.10	Закрепление отсутствует
1071	409214.44	4185771.82	Аналитический метод	0.10	Закрепление отсутствует
1072	409220.06	4185264.56	Аналитический метод	0.10	Закрепление отсутствует

2. Сведения о характерных точках границ объекта					
Обозначение характерных точек границ	Координаты, м		Метод определения координат характерной точки	Средняя квадратическая погрешность положения характерной точки (Mt), м	Описание обозначения точки на местности (при наличии)
	X	Y			
1	2	3	4	5	6
1073	409114.47	4185076.89	Аналитический метод	0.10	Закрепление отсутствует
1074	409104.02	4185051.43	Аналитический метод	0.10	Закрепление отсутствует
1075	409100.55	4185052.86	Аналитический метод	0.10	Закрепление отсутствует
1076	409096.76	4185043.63	Аналитический метод	0.10	Закрепление отсутствует
1077	409088.90	4185046.86	Аналитический метод	0.10	Закрепление отсутствует
1078	409086.62	4185041.31	Аналитический метод	0.10	Закрепление отсутствует
1079	409068.74	4185048.65	Аналитический метод	0.10	Закрепление отсутствует
1080	408154.76	4185342.80	Аналитический метод	0.10	Закрепление отсутствует
1081	408149.16	4185356.43	Аналитический метод	0.10	Закрепление отсутствует
1082	408151.79	4185357.62	Аналитический метод	0.10	Закрепление отсутствует
1083	408157.19	4185359.76	Аналитический метод	0.10	Закрепление отсутствует
1084	408161.70	4185361.53	Аналитический метод	0.10	Закрепление отсутствует
1085	408165.36	4185363.15	Аналитический метод	0.10	Закрепление отсутствует
1086	408168.31	4185364.74	Аналитический метод	0.10	Закрепление отсутствует
1087	408171.26	4185366.65	Аналитический метод	0.10	Закрепление отсутствует
1088	408175.29	4185369.48	Аналитический метод	0.10	Закрепление отсутствует
1089	408179.24	4185372.48	Аналитический метод	0.10	Закрепление отсутствует
1090	408183.07	4185375.62	Аналитический метод	0.10	Закрепление отсутствует
1091	408187.69	4185379.82	Аналитический метод	0.10	Закрепление отсутствует
1092	408177.35	4185405.02	Аналитический метод	0.10	Закрепление отсутствует
1093	408131.09	4185386.03	Аналитический метод	0.10	Закрепление отсутствует
1094	408144.40	4185353.62	Аналитический метод	0.10	Закрепление отсутствует
1095	408144.80	4185353.91	Аналитический метод	0.10	Закрепление отсутствует
1096	408151.02	4185338.76	Аналитический метод	0.10	Закрепление отсутствует
1097	409067.02	4185043.95	Аналитический метод	0.10	Закрепление отсутствует



2. Сведения о характерных точках границ объекта					
Обозначение характерных точек границ	Координаты, м		Метод определения координат характерной точки	Средняя квадратическая погрешность положения характерной точки (M <sub>t</sub> ), м	Описание обозначения точки на местности (при наличии)
	X	Y			
1	2	3	4	5	6
1098	409084.72	4185036.68	Аналитический метод	0.10	Закрепление отсутствует
1099	409082.82	4185032.06	Аналитический метод	0.10	Закрепление отсутствует
1100	409094.15	4185027.40	Аналитический метод	0.10	Закрепление отсутствует
1101	409051.30	4184923.08	Аналитический метод	0.10	Закрепление отсутствует
1102	409051.20	4184923.33	Аналитический метод	0.10	Закрепление отсутствует
1103	409033.67	4184916.00	Аналитический метод	0.10	Закрепление отсутствует
1104	409035.98	4184910.47	Аналитический метод	0.10	Закрепление отсутствует
1105	409003.23	4184896.79	Аналитический метод	0.10	Закрепление отсутствует
1106	408978.22	4184702.24	Аналитический метод	0.10	Закрепление отсутствует
1107	408949.65	4184567.87	Аналитический метод	0.10	Закрепление отсутствует
1108	408885.53	4184441.59	Аналитический метод	0.10	Закрепление отсутствует
1109	408765.72	4184279.16	Аналитический метод	0.10	Закрепление отсутствует
1110	408486.23	4184032.78	Аналитический метод	0.10	Закрепление отсутствует
1111	408366.54	4183900.56	Аналитический метод	0.10	Закрепление отсутствует
1112	408305.69	4183803.73	Аналитический метод	0.10	Закрепление отсутствует
1113	408365.20	4183542.89	Аналитический метод	0.10	Закрепление отсутствует
1114	408325.88	4183506.41	Аналитический метод	0.10	Закрепление отсутствует
1115	407954.84	4183233.54	Аналитический метод	0.10	Закрепление отсутствует
1116	407954.24	4183234.35	Аналитический метод	0.10	Закрепление отсутствует
1117	407904.29	4183197.61	Аналитический метод	0.10	Закрепление отсутствует
1118	407904.88	4183196.80	Аналитический метод	0.10	Закрепление отсутствует
1119	407843.43	4183151.61	Аналитический метод	0.10	Закрепление отсутствует
1120	407775.88	4183090.55	Аналитический метод	0.10	Закрепление отсутствует
1121	407719.40	4183007.93	Аналитический метод	0.10	Закрепление отсутствует
1122	407662.78	4182935.77	Аналитический метод	0.10	Закрепление отсутствует

2. Сведения о характерных точках границ объекта					
Обозначение характерных точек границ	Координаты, м		Метод определения координат характерной точки	Средняя квадратическая погрешность положения характерной точки (M <sub>t</sub> ), м	Описание обозначения точки на местности (при наличии)
	X	Y			
1	2	3	4	5	6
1123	407581.82	4182880.66	Аналитический метод	0.10	Закрепление отсутствует
1124	407518.12	4182849.46	Аналитический метод	0.10	Закрепление отсутствует
1125	407333.60	4182702.48	Аналитический метод	0.10	Закрепление отсутствует
1126	407281.40	4182606.96	Аналитический метод	0.10	Закрепление отсутствует
1127	407223.99	4182544.97	Аналитический метод	0.10	Закрепление отсутствует
1128	407223.26	4182545.65	Аналитический метод	0.10	Закрепление отсутствует
1129	407173.81	4182492.26	Аналитический метод	0.10	Закрепление отсутствует
1130	407174.54	4182491.58	Аналитический метод	0.10	Закрепление отсутствует
1131	407087.57	4182397.69	Аналитический метод	0.10	Закрепление отсутствует
1132	406971.00	4182311.15	Аналитический метод	0.10	Закрепление отсутствует
1133	406971.58	4182306.17	Аналитический метод	0.10	Закрепление отсутствует
1134	406970.58	4182306.05	Аналитический метод	0.10	Закрепление отсутствует
1135	406972.92	4182285.79	Аналитический метод	0.10	Закрепление отсутствует
1136	407072.18	4182096.09	Аналитический метод	0.10	Закрепление отсутствует
1137	407073.06	4182096.56	Аналитический метод	0.10	Закрепление отсутствует
1138	407145.89	4181957.40	Аналитический метод	0.10	Закрепление отсутствует
1139	407249.39	4181759.91	Аналитический метод	0.10	Закрепление отсутствует
1140	407248.50	4181759.44	Аналитический метод	0.10	Закрепление отсутствует
1141	407255.57	4181745.95	Аналитический метод	0.10	Закрепление отсутствует
1142	407319.94	4181623.12	Аналитический метод	0.10	Закрепление отсутствует
1143	407369.99	4181527.59	Аналитический метод	0.10	Закрепление отсутствует
1144	407441.27	4181391.32	Аналитический метод	0.10	Закрепление отсутствует
1145	407753.35	4180794.84	Аналитический метод	0.10	Закрепление отсутствует
1146	407748.92	4180792.53	Аналитический метод	0.10	Закрепление отсутствует
1147	407757.73	4180775.69	Аналитический метод	0.10	Закрепление отсутствует

2. Сведения о характерных точках границ объекта					
Обозначение характерных точек границ	Координаты, м		Метод определения координат характерной точки	Средняя квадратическая погрешность положения характерной точки (Mt), м	Описание обозначения точки на местности (при наличии)
	X	Y			
1	2	3	4	5	6
1148	407762.16	4180778.01	Аналитический метод	0.10	Закрепление отсутствует
1149	408253.88	4179838.21	Аналитический метод	0.10	Закрепление отсутствует
1150	408254.77	4179838.67	Аналитический метод	0.10	Закрепление отсутствует
1151	408423.51	4179516.15	Аналитический метод	0.10	Закрепление отсутствует
1152	408422.63	4179515.68	Аналитический метод	0.10	Закрепление отсутствует
1153	408510.80	4179347.17	Аналитический метод	0.10	Закрепление отсутствует
1154	408537.17	4179296.19	Аналитический метод	0.10	Закрепление отсутствует
1155	408538.06	4179296.65	Аналитический метод	0.10	Закрепление отсутствует
1156	408568.62	4179237.57	Аналитический метод	0.10	Закрепление отсутствует
1157	408567.73	4179237.11	Аналитический метод	0.10	Закрепление отсутствует
1158	408638.62	4179100.08	Аналитический метод	0.10	Закрепление отсутствует
1159	408639.50	4179100.54	Аналитический метод	0.10	Закрепление отсутствует
1160	408657.13	4179066.48	Аналитический метод	0.10	Закрепление отсутствует
1161	408739.48	4178909.11	Аналитический метод	0.10	Закрепление отсутствует
1162	408738.60	4178908.65	Аналитический метод	0.10	Закрепление отсутствует
1163	408771.04	4178846.64	Аналитический метод	0.10	Закрепление отсутствует
1164	408771.93	4178847.11	Аналитический метод	0.10	Закрепление отсутствует
1165	408778.18	4178835.17	Аналитический метод	0.10	Закрепление отсутствует
1166	408777.29	4178834.70	Аналитический метод	0.10	Закрепление отсутствует
1167	408791.70	4178807.18	Аналитический метод	0.10	Закрепление отсутствует
1168	408792.58	4178807.64	Аналитический метод	0.10	Закрепление отсутствует
1169	408820.58	4178754.14	Аналитический метод	0.10	Закрепление отсутствует
1170	408662.95	4178368.15	Аналитический метод	0.10	Закрепление отсутствует
1171	408662.03	4178368.53	Аналитический метод	0.10	Закрепление отсутствует
1172	408624.68	4178277.06	Аналитический метод	0.10	Закрепление отсутствует

2. Сведения о характерных точках границ объекта					
Обозначение характерных точек границ	Координаты, м		Метод определения координат характерной точки	Средняя квадратическая погрешность положения характерной точки (M <sub>t</sub> ), м	Описание обозначения точки на местности (при наличии)
	X	Y			
1	2	3	4	5	6
1173	408625.61	4178276.68	Аналитический метод	0.10	Закрепление отсутствует
1174	408567.36	4178134.06	Аналитический метод	0.10	Закрепление отсутствует
1175	408501.22	4178125.01	Аналитический метод	0.10	Закрепление отсутствует
1176	408478.32	4178068.96	Аналитический метод	0.10	Закрепление отсутствует
1177	408311.83	4177722.21	Аналитический метод	0.10	Закрепление отсутствует
1178	408215.35	4177564.66	Аналитический метод	0.10	Закрепление отсутствует
1179	408179.76	4177504.61	Аналитический метод	0.10	Закрепление отсутствует
1180	408178.91	4177505.12	Аналитический метод	0.10	Закрепление отсутствует
1181	408172.29	4177493.94	Аналитический метод	0.10	Закрепление отсутствует
1182	408173.13	4177493.40	Аналитический метод	0.10	Закрепление отсутствует
1183	408086.55	4177347.29	Аналитический метод	0.10	Закрепление отсутствует
1184	408007.24	4177159.27	Аналитический метод	0.10	Закрепление отсутствует
1185	407933.87	4176853.72	Аналитический метод	0.10	Закрепление отсутствует
1186	407903.87	4176774.92	Аналитический метод	0.10	Закрепление отсутствует
1187	407902.93	4176775.26	Аналитический метод	0.10	Закрепление отсутствует
1188	407842.97	4176617.79	Аналитический метод	0.10	Закрепление отсутствует
1189	407843.90	4176617.44	Аналитический метод	0.10	Закрепление отсутствует
1190	407794.08	4176486.59	Аналитический метод	0.10	Закрепление отсутствует
1191	407739.39	4176367.74	Аналитический метод	0.10	Закрепление отсутствует
1192	407733.94	4176370.25	Аналитический метод	0.10	Закрепление отсутствует
1193	407726.00	4176352.98	Аналитический метод	0.10	Закрепление отсутствует
1194	407731.45	4176350.48	Аналитический метод	0.10	Закрепление отсутствует
1195	407600.42	4176065.70	Аналитический метод	0.10	Закрепление отсутствует
1196	407599.51	4176066.12	Аналитический метод	0.10	Закрепление отсутствует
1197	407596.01	4176058.52	Аналитический метод	0.10	Закрепление отсутствует

2. Сведения о характерных точках границ объекта					
Обозначение характерных точек границ	Координаты, м		Метод определения координат характерной точки	Средняя квадратическая погрешность положения характерной точки (M <sub>t</sub> ), м	Описание обозначения точки на местности (при наличии)
	X	Y			
1	2	3	4	5	6
1198	407596.92	4176058.10	Аналитический метод	0.10	Закрепление отсутствует
1199	407596.20	4176056.54	Аналитический метод	0.10	Закрепление отсутствует
1200	407565.14	4176021.06	Аналитический метод	0.10	Закрепление отсутствует
1201	407504.68	4175988.05	Аналитический метод	0.10	Закрепление отсутствует
1202	407475.04	4175961.38	Аналитический метод	0.10	Закрепление отсутствует
1203	407449.83	4175921.33	Аналитический метод	0.10	Закрепление отсутствует
1204	407420.87	4175815.63	Аналитический метод	0.10	Закрепление отсутствует
1205	407368.16	4175765.93	Аналитический метод	0.10	Закрепление отсутствует
1206	407326.79	4175732.89	Аналитический метод	0.10	Закрепление отсутствует
1207	407218.63	4175610.29	Аналитический метод	0.10	Закрепление отсутствует
1208	407112.78	4175531.36	Аналитический метод	0.10	Закрепление отсутствует
1209	407058.81	4175501.07	Аналитический метод	0.10	Закрепление отсутствует
1210	406936.94	4175374.56	Аналитический метод	0.10	Закрепление отсутствует
1211	406936.22	4175375.25	Аналитический метод	0.10	Закрепление отсутствует
1212	406929.80	4175368.59	Аналитический метод	0.10	Закрепление отсутствует
1213	406930.52	4175367.89	Аналитический метод	0.10	Закрепление отсутствует
1214	406769.85	4175201.11	Аналитический метод	0.10	Закрепление отсутствует
1215	406500.72	4174849.56	Аналитический метод	0.10	Закрепление отсутствует
1216	406195.41	4174504.14	Аналитический метод	0.10	Закрепление отсутствует
1217	406165.53	4174473.31	Аналитический метод	0.10	Закрепление отсутствует
1218	406164.81	4174474.00	Аналитический метод	0.10	Закрепление отсутствует
1219	406153.52	4174462.35	Аналитический метод	0.10	Закрепление отсутствует
1220	406154.23	4174461.66	Аналитический метод	0.10	Закрепление отсутствует
1221	406123.33	4174429.77	Аналитический метод	0.10	Закрепление отсутствует
1222	406122.62	4174430.46	Аналитический метод	0.10	Закрепление отсутствует

2. Сведения о характерных точках границ объекта					
Обозначение характерных точек границ	Координаты, м		Метод определения координат характерной точки	Средняя квадратическая погрешность положения характерной точки (Mt), м	Описание обозначения точки на местности (при наличии)
	X	Y			
1	2	3	4	5	6
1223	406112.71	4174420.24	Аналитический метод	0.10	Закрепление отсутствует
1224	406113.42	4174419.54	Аналитический метод	0.10	Закрепление отсутствует
1225	406111.72	4174417.78	Аналитический метод	0.10	Закрепление отсутствует
1226	405906.54	4174242.62	Аналитический метод	0.10	Закрепление отсутствует
1227	405875.42	4174202.83	Аналитический метод	0.10	Закрепление отсутствует
1228	405874.64	4174203.44	Аналитический метод	0.10	Закрепление отсутствует
1229	405863.70	4174189.45	Аналитический метод	0.10	Закрепление отсутствует
1230	405864.47	4174188.81	Аналитический метод	0.10	Закрепление отсутствует
1231	405802.21	4174109.20	Аналитический метод	0.10	Закрепление отсутствует
1232	405621.68	4173819.34	Аналитический метод	0.10	Закрепление отсутствует
1233	405499.75	4173708.23	Аналитический метод	0.10	Закрепление отсутствует
1234	405410.13	4173679.36	Аналитический метод	0.10	Закрепление отсутствует
1235	405173.72	4173519.72	Аналитический метод	0.10	Закрепление отсутствует
1236	405074.17	4173386.99	Аналитический метод	0.10	Закрепление отсутствует
1237	404968.40	4173227.06	Аналитический метод	0.10	Закрепление отсутствует
1238	404882.49	4173083.01	Аналитический метод	0.10	Закрепление отсутствует
1239	404815.09	4172950.87	Аналитический метод	0.10	Закрепление отсутствует
1240	404754.04	4172816.83	Аналитический метод	0.10	Закрепление отсутствует
1241	404789.82	4172721.22	Аналитический метод	0.10	Закрепление отсутствует
1242	404752.29	4172496.65	Аналитический метод	0.10	Закрепление отсутствует
1243	404685.36	4172448.88	Аналитический метод	0.10	Закрепление отсутствует
1244	404692.93	4172370.39	Аналитический метод	0.10	Закрепление отсутствует
1245	404665.43	4172252.64	Аналитический метод	0.10	Закрепление отсутствует
1246	404678.17	4172210.56	Аналитический метод	0.10	Закрепление отсутствует
1247	404674.06	4172186.58	Аналитический метод	0.10	Закрепление отсутствует

2. Сведения о характерных точках границ объекта					
Обозначение характерных точек границ	Координаты, м		Метод определения координат характерной точки	Средняя квадратическая погрешность положения характерной точки (M <sub>t</sub> ), м	Описание обозначения точки на местности (при наличии)
	X	Y			
1	2	3	4	5	6
1248	404642.92	4172053.30	Аналитический метод	0.10	Закрепление отсутствует
1249	404641.95	4172053.52	Аналитический метод	0.10	Закрепление отсутствует
1250	404639.62	4172043.56	Аналитический метод	0.10	Закрепление отсутствует
1251	404640.60	4172043.34	Аналитический метод	0.10	Закрепление отсутствует
1252	404639.86	4172040.17	Аналитический метод	0.10	Закрепление отсутствует
1253	404585.48	4171974.72	Аналитический метод	0.10	Закрепление отсутствует
1254	404584.70	4171975.36	Аналитический метод	0.10	Закрепление отсутствует
1255	404556.94	4171941.96	Аналитический метод	0.10	Закрепление отсутствует
1256	404557.71	4171941.32	Аналитический метод	0.10	Закрепление отсутствует
1257	404507.02	4171880.32	Аналитический метод	0.10	Закрепление отсутствует
1258	404502.99	4171883.38	Аналитический метод	0.10	Закрепление отсутствует
1259	404498.98	4171886.31	Аналитический метод	0.10	Закрепление отсутствует
1260	404494.72	4171889.42	Аналитический метод	0.10	Закрепление отсутствует
1261	404489.76	4171893.17	Аналитический метод	0.10	Закрепление отсутствует
1262	404484.78	4171896.94	Аналитический метод	0.10	Закрепление отсутствует
1263	404481.22	4171899.50	Аналитический метод	0.10	Закрепление отсутствует
1264	404476.47	4171902.68	Аналитический метод	0.10	Закрепление отсутствует
1265	404471.58	4171905.82	Аналитический метод	0.10	Закрепление отсутствует
1266	404467.07	4171908.73	Аналитический метод	0.10	Закрепление отсутствует
1267	404439.11	4171875.08	Аналитический метод	0.10	Закрепление отсутствует
1268	404476.70	4171843.84	Аналитический метод	0.10	Закрепление отсутствует
1269	404464.88	4171829.61	Аналитический метод	0.10	Закрепление отсутствует
1270	404465.00	4171828.26	Аналитический метод	0.10	Закрепление отсутствует
1271	404459.03	4171827.71	Аналитический метод	0.10	Закрепление отсутствует
1272	404460.77	4171808.79	Аналитический метод	0.10	Закрепление отсутствует

2. Сведения о характерных точках границ объекта					
Обозначение характерных точек границ	Координаты, м		Метод определения координат характерной точки	Средняя квадратическая погрешность положения характерной точки (M <sub>t</sub> ), м	Описание обозначения точки на местности (при наличии)
	X	Y			
1	2	3	4	5	6
1273	404466.75	4171809.34	Аналитический метод	0.10	Закрепление отсутствует
1274	404477.23	4171695.81	Аналитический метод	0.10	Закрепление отсутствует
1275	404330.39	4171682.26	Аналитический метод	0.10	Закрепление отсутствует
1276	404337.62	4171604.03	Аналитический метод	0.10	Закрепление отсутствует
1277	404419.13	4171259.10	Аналитический метод	0.10	Закрепление отсутствует
1278	404440.47	4171108.24	Аналитический метод	0.10	Закрепление отсутствует
1279	404496.96	4171085.47	Аналитический метод	0.10	Закрепление отсутствует
1280	404505.62	4171024.20	Аналитический метод	0.10	Закрепление отсутствует
1281	404504.62	4171024.06	Аналитический метод	0.10	Закрепление отсутствует
1282	404511.58	4170974.82	Аналитический метод	0.10	Закрепление отсутствует
1283	404512.57	4170974.96	Аналитический метод	0.10	Закрепление отсутствует
1284	404526.76	4170874.57	Аналитический метод	0.10	Закрепление отсутствует
1285	404525.77	4170874.43	Аналитический метод	0.10	Закрепление отсутствует
1286	404528.05	4170858.35	Аналитический метод	0.10	Закрепление отсутствует
1287	404529.04	4170858.49	Аналитический метод	0.10	Закрепление отсутствует
1288	404546.85	4170732.48	Аналитический метод	0.10	Закрепление отсутствует
1289	404463.67	4170526.13	Аналитический метод	0.10	Закрепление отсутствует
1290	404407.40	4170319.80	Аналитический метод	0.10	Закрепление отсутствует
1291	404361.24	4170293.42	Аналитический метод	0.10	Закрепление отсутствует
1292	404311.39	4170110.61	Аналитический метод	0.10	Закрепление отсутствует
1293	404310.44	4170110.90	Аналитический метод	0.10	Закрепление отсутствует
1294	404297.02	4170061.73	Аналитический метод	0.10	Закрепление отсутствует
1295	404297.99	4170061.46	Аналитический метод	0.10	Закрепление отсутствует
1296	404293.12	4170043.62	Аналитический метод	0.10	Закрепление отсутствует
1297	404285.26	4170021.67	Аналитический метод	0.10	Закрепление отсутствует



2. Сведения о характерных точках границ объекта					
Обозначение характерных точек границ	Координаты, м		Метод определения координат характерной точки	Средняя квадратическая погрешность положения характерной точки (M <sub>t</sub> ), м	Описание обозначения точки на местности (при наличии)
	X	Y			
1	2	3	4	5	6
1298	404284.32	4170022.01	Аналитический метод	0.10	Закрепление отсутствует
1299	404260.81	4169956.37	Аналитический метод	0.10	Закрепление отсутствует
1300	404261.75	4169956.04	Аналитический метод	0.10	Закрепление отсутствует
1301	404247.86	4169917.26	Аналитический метод	0.10	Закрепление отсутствует
1302	404246.21	4169917.85	Аналитический метод	0.10	Закрепление отсутствует
1303	404240.81	4169902.79	Аналитический метод	0.10	Закрепление отсутствует
1304	404242.46	4169902.20	Аналитический метод	0.10	Закрепление отсутствует
1305	404230.22	4169868.02	Аналитический метод	0.10	Закрепление отсутствует
1306	404070.57	4169925.20	Аналитический метод	0.10	Закрепление отсутствует
1307	403337.54	4169910.66	Аналитический метод	0.10	Закрепление отсутствует
1308	402790.22	4169414.33	Аналитический метод	0.10	Закрепление отсутствует
1309	402152.29	4169346.67	Аналитический метод	0.10	Закрепление отсутствует
1310	402072.92	4169339.62	Аналитический метод	0.10	Закрепление отсутствует
1311	402072.39	4169345.59	Аналитический метод	0.10	Закрепление отсутствует
1312	402053.46	4169343.91	Аналитический метод	0.10	Закрепление отсутствует
1313	402053.99	4169337.94	Аналитический метод	0.10	Закрепление отсутствует
1314	402047.59	4169337.37	Аналитический метод	0.10	Закрепление отсутствует
1315	401946.55	4169216.62	Аналитический метод	0.10	Закрепление отсутствует
1316	400056.81	4167577.68	Аналитический метод	0.10	Закрепление отсутствует
1317	399764.83	4167332.71	Аналитический метод	0.10	Закрепление отсутствует
1318	399739.09	4167317.38	Аналитический метод	0.10	Закрепление отсутствует
1319	399664.83	4167253.79	Аналитический метод	0.10	Закрепление отсутствует
1320	399644.23	4167261.06	Аналитический метод	0.10	Закрепление отсутствует
1321	399219.06	4166896.99	Аналитический метод	0.10	Закрепление отсутствует
1322	399175.62	4166843.70	Аналитический метод	0.10	Закрепление отсутствует

2. Сведения о характерных точках границ объекта					
Обозначение характерных точек границ	Координаты, м		Метод определения координат характерной точки	Средняя квадратическая погрешность положения характерной точки (Mt), м	Описание обозначения точки на местности (при наличии)
	X	Y			
1	2	3	4	5	6
1323	399117.25	4166808.68	Аналитический метод	0.10	Закрепление отсутствует
1324	398526.24	4166308.00	Аналитический метод	0.10	Закрепление отсутствует
1325	398461.52	4166243.14	Аналитический метод	0.10	Закрепление отсутствует
1326	398021.66	4165575.94	Аналитический метод	0.10	Закрепление отсутствует
1327	397988.36	4165491.80	Аналитический метод	0.10	Закрепление отсутствует
1328	397966.18	4165459.40	Аналитический метод	0.10	Закрепление отсутствует
1329	397959.58	4165463.91	Аналитический метод	0.10	Закрепление отсутствует
1330	397955.66	4165458.18	Аналитический метод	0.10	Закрепление отсутствует
1331	397821.17	4165549.42	Аналитический метод	0.10	Закрепление отсутствует
1332	397554.34	4166008.10	Аналитический метод	0.10	Закрепление отсутствует
1333	397498.28	4165975.49	Аналитический метод	0.10	Закрепление отсутствует
1334	397494.35	4165975.48	Аналитический метод	0.10	Закрепление отсутствует
1335	397494.24	4166009.28	Аналитический метод	0.10	Закрепление отсутствует
1336	397461.89	4166009.18	Аналитический метод	0.10	Закрепление отсутствует
1337	397459.00	4165975.67	Аналитический метод	0.10	Закрепление отсутствует
1338	397477.01	4165975.72	Аналитический метод	0.10	Закрепление отсутствует
1339	397477.02	4165970.42	Аналитический метод	0.10	Закрепление отсутствует
1340	397499.64	4165970.50	Аналитический метод	0.10	Закрепление отсутствует
1341	397552.53	4166001.26	Аналитический метод	0.10	Закрепление отсутствует
1342	397817.42	4165545.91	Аналитический метод	0.10	Закрепление отсутствует
1343	397906.46	4165485.52	Аналитический метод	0.10	Закрепление отсутствует
1344	397910.72	4165482.63	Аналитический метод	0.10	Закрепление отсутствует
1345	397952.84	4165454.06	Аналитический метод	0.10	Закрепление отсутствует
1346	397948.57	4165447.82	Аналитический метод	0.10	Закрепление отсутствует
1347	397955.10	4165443.35	Аналитический метод	0.10	Закрепление отсутствует

2. Сведения о характерных точках границ объекта					
Обозначение характерных точек границ	Координаты, м		Метод определения координат характерной точки	Средняя квадратическая погрешность положения характерной точки (Mt), м	Описание обозначения точки на местности (при наличии)
	X	Y			
1	2	3	4	5	6
1348	397901.52	4165365.05	Аналитический метод	0.10	Закрепление отсутствует
1349	397879.52	4165366.73	Аналитический метод	0.10	Закрепление отсутствует
1350	397677.95	4165072.15	Аналитический метод	0.10	Закрепление отсутствует
1351	397675.02	4165033.87	Аналитический метод	0.10	Закрепление отсутствует
1352	397641.90	4164985.47	Аналитический метод	0.10	Закрепление отсутствует
1353	397393.94	4164602.10	Аналитический метод	0.10	Закрепление отсутствует
1354	397510.42	4162196.96	Аналитический метод	0.10	Закрепление отсутствует
1355	397515.19	4162111.29	Аналитический метод	0.10	Закрепление отсутствует
1356	397514.19	4162111.24	Аналитический метод	0.10	Закрепление отсутствует
1357	397526.97	4161881.53	Аналитический метод	0.10	Закрепление отсутствует
1358	397527.97	4161881.58	Аналитический метод	0.10	Закрепление отсутствует
1359	397535.62	4161744.00	Аналитический метод	0.10	Закрепление отсутствует
1360	397534.63	4161743.94	Аналитический метод	0.10	Закрепление отсутствует
1361	397546.09	4161537.79	Аналитический метод	0.10	Закрепление отсутствует
1362	397547.09	4161537.85	Аналитический метод	0.10	Закрепление отсутствует
1363	397566.58	4161187.58	Аналитический метод	0.10	Закрепление отсутствует
1364	397601.17	4161046.17	Аналитический метод	0.10	Закрепление отсутствует
1365	397595.90	4161046.34	Аналитический метод	0.10	Закрепление отсутствует
1366	397595.31	4161027.35	Аналитический метод	0.10	Закрепление отсутствует
1367	397601.30	4161027.16	Аналитический метод	0.10	Закрепление отсутствует
1368	397594.88	4160819.91	Аналитический метод	0.10	Закрепление отсутствует
1369	397593.87	4160819.95	Аналитический метод	0.10	Закрепление отсутствует
1370	397593.31	4160801.80	Аналитический метод	0.10	Закрепление отсутствует
1371	397594.31	4160801.78	Аналитический метод	0.10	Закрепление отсутствует
1372	397593.60	4160778.68	Аналитический метод	0.10	Закрепление отсутствует

2. Сведения о характерных точках границ объекта					
Обозначение характерных точек границ	Координаты, м		Метод определения координат характерной точки	Средняя квадратическая погрешность положения характерной точки (Mt), м	Описание обозначения точки на местности (при наличии)
	X	Y			
1	2	3	4	5	6
1373	397600.07	4160734.91	Аналитический метод	0.10	Закрепление отсутствует
1374	397599.08	4160734.76	Аналитический метод	0.10	Закрепление отсутствует
1375	397600.91	4160722.35	Аналитический метод	0.10	Закрепление отсутствует
1376	397601.91	4160722.49	Аналитический метод	0.10	Закрепление отсутствует
1377	397617.45	4160617.42	Аналитический метод	0.10	Закрепление отсутствует
1378	397623.06	4160606.45	Аналитический метод	0.10	Закрепление отсутствует
1379	397614.19	4160578.96	Аналитический метод	0.10	Закрепление отсутствует
1380	397597.39	4160475.14	Аналитический метод	0.10	Закрепление отсутствует
1381	397518.65	4159992.77	Аналитический метод	0.10	Закрепление отсутствует
1382	397470.90	4159730.38	Аналитический метод	0.10	Закрепление отсутствует
1383	397439.02	4159573.43	Аналитический метод	0.10	Закрепление отсутствует
1384	397311.17	4158966.73	Аналитический метод	0.10	Закрепление отсутствует
1385	397239.67	4158634.36	Аналитический метод	0.10	Закрепление отсутствует
1386	397039.57	4157659.86	Аналитический метод	0.10	Закрепление отсутствует
1387	397035.29	4157646.26	Аналитический метод	0.10	Закрепление отсутствует
1388	397034.34	4157646.56	Аналитический метод	0.10	Закрепление отсутствует
1389	397015.38	4157586.34	Аналитический метод	0.10	Закрепление отсутствует
1390	396983.78	4157432.18	Аналитический метод	0.10	Закрепление отсутствует
1391	396984.76	4157431.98	Аналитический метод	0.10	Закрепление отсутствует
1392	396972.60	4157372.64	Аналитический метод	0.10	Закрепление отсутствует
1393	396916.53	4157061.27	Аналитический метод	0.10	Закрепление отсутствует
1394	396913.43	4157030.23	Аналитический метод	0.10	Закрепление отсутствует
1395	396914.43	4157030.14	Аналитический метод	0.10	Закрепление отсутствует
1396	396912.43	4157010.14	Аналитический метод	0.10	Закрепление отсутствует
1397	396911.43	4157010.24	Аналитический метод	0.10	Закрепление отсутствует

2. Сведения о характерных точках границ объекта					
Обозначение характерных точек границ	Координаты, м		Метод определения координат характерной точки	Средняя квадратическая погрешность положения характерной точки (M <sub>t</sub> ), м	Описание обозначения точки на местности (при наличии)
	X	Y			
1	2	3	4	5	6
1398	396904.76	4156943.50	Аналитический метод	0.10	Закрепление отсутствует
1399	396905.76	4156943.39	Аналитический метод	0.10	Закрепление отсутствует
1400	396902.47	4156910.56	Аналитический метод	0.10	Закрепление отсутствует
1401	396900.73	4156910.74	Аналитический метод	0.10	Закрепление отсутствует
1402	396899.14	4156894.82	Аналитический метод	0.10	Закрепление отсутствует
1403	396900.88	4156894.64	Аналитический метод	0.10	Закрепление отсутствует
1404	396838.46	4156270.34	Аналитический метод	0.10	Закрепление отсутствует
1405	396844.83	4156239.97	Аналитический метод	0.10	Закрепление отсутствует
1406	396833.84	4156059.54	Аналитический метод	0.10	Закрепление отсутствует
1407	396751.49	4156064.56	Аналитический метод	0.10	Закрепление отсутствует
1408	396749.76	4156036.14	Аналитический метод	0.10	Закрепление отсутствует
1409	396741.95	4155880.92	Аналитический метод	0.10	Закрепление отсутствует
1410	396735.96	4155881.22	Аналитический метод	0.10	Закрепление отсутствует
1411	396735.00	4155862.24	Аналитический метод	0.10	Закрепление отсутствует
1412	396741.00	4155861.94	Аналитический метод	0.10	Закрепление отсутствует
1413	396720.90	4155462.51	Аналитический метод	0.10	Закрепление отсутствует
1414	396719.38	4155407.16	Аналитический метод	0.10	Закрепление отсутствует
1415	396440.71	4155414.83	Аналитический метод	0.10	Закрепление отсутствует
1416	396377.81	4155378.20	Аналитический метод	0.10	Закрепление отсутствует
1417	396374.24	4155378.28	Аналитический метод	0.10	Закрепление отсутствует
1418	396374.25	4155376.13	Аналитический метод	0.10	Закрепление отсутствует
1419	396132.98	4155235.65	Аналитический метод	0.10	Закрепление отсутствует
1420	396013.46	4155208.62	Аналитический метод	0.10	Закрепление отсутствует
1421	395900.79	4155104.50	Аналитический метод	0.10	Закрепление отсутствует
1422	395862.17	4154980.17	Аналитический метод	0.10	Закрепление отсутствует

2. Сведения о характерных точках границ объекта					
Обозначение характерных точек границ	Координаты, м		Метод определения координат характерной точки	Средняя квадратическая погрешность положения характерной точки (Mt), м	Описание обозначения точки на местности (при наличии)
	X	Y			
1	2	3	4	5	6
1423	395817.39	4154994.08	Аналитический метод	0.10	Закрепление отсутствует
1424	395519.89	4154926.80	Аналитический метод	0.10	Закрепление отсутствует
1425	395502.64	4154899.48	Аналитический метод	0.10	Закрепление отсутствует
1426	395462.97	4154812.66	Аналитический метод	0.10	Закрепление отсутствует
1427	395456.06	4154747.07	Аналитический метод	0.10	Закрепление отсутствует
1428	395417.56	4154676.54	Аналитический метод	0.10	Закрепление отсутствует
1429	395400.87	4154587.61	Аналитический метод	0.10	Закрепление отсутствует
1430	395377.98	4154546.12	Аналитический метод	0.10	Закрепление отсутствует
1431	395115.75	4154470.37	Аналитический метод	0.10	Закрепление отсутствует
1432	395055.07	4154440.79	Аналитический метод	0.10	Закрепление отсутствует
1433	394895.54	4154395.34	Аналитический метод	0.10	Закрепление отсутствует
1434	394784.72	4154343.49	Аналитический метод	0.10	Закрепление отсутствует
1435	394758.23	4154334.98	Аналитический метод	0.10	Закрепление отсутствует
1436	394757.93	4154335.93	Аналитический метод	0.10	Закрепление отсутствует
1437	394720.95	4154324.05	Аналитический метод	0.10	Закрепление отсутствует
1438	394721.26	4154323.09	Аналитический метод	0.10	Закрепление отсутствует
1439	394476.46	4154244.41	Аналитический метод	0.10	Закрепление отсутствует
1440	394190.89	4154145.82	Аналитический метод	0.10	Закрепление отсутствует
1441	394190.56	4154146.76	Аналитический метод	0.10	Закрепление отсутствует
1442	394173.65	4154140.92	Аналитический метод	0.10	Закрепление отсутствует
1443	393774.55	4154010.60	Аналитический метод	0.10	Закрепление отсутствует
1444	393725.86	4153994.39	Аналитический метод	0.10	Закрепление отсутствует
1445	393726.17	4153993.44	Аналитический метод	0.10	Закрепление отсутствует
1446	393532.42	4153928.95	Аналитический метод	0.10	Закрепление отсутствует
1447	393185.01	4153861.80	Аналитический метод	0.10	Закрепление отсутствует

2. Сведения о характерных точках границ объекта					
Обозначение характерных точек границ	Координаты, м		Метод определения координат характерной точки	Средняя квадратическая погрешность положения характерной точки (Mt), м	Описание обозначения точки на местности (при наличии)
	X	Y			
1	2	3	4	5	6
1448	393184.82	4153862.78	Аналитический метод	0.10	Закрепление отсутствует
1449	393168.52	4153859.64	Аналитический метод	0.10	Закрепление отсутствует
1450	393168.71	4153858.66	Аналитический метод	0.10	Закрепление отсутствует
1451	393122.11	4153849.65	Аналитический метод	0.10	Закрепление отсутствует
1452	393111.64	4153850.75	Аналитический метод	0.10	Закрепление отсутствует
1453	393111.74	4153851.74	Аналитический метод	0.10	Закрепление отсутствует
1454	393072.76	4153855.82	Аналитический метод	0.10	Закрепление отсутствует
1455	393064.24	4153850.44	Аналитический метод	0.10	Закрепление отсутствует
1456	393064.77	4153849.59	Аналитический метод	0.10	Закрепление отсутствует
1457	393041.51	4153834.88	Аналитический метод	0.10	Закрепление отсутствует
1458	392925.01	4153814.72	Аналитический метод	0.10	Закрепление отсутствует
1459	392787.66	4153787.68	Аналитический метод	0.10	Закрепление отсутствует
1460	392786.50	4153793.57	Аналитический метод	0.10	Закрепление отсутствует
1461	392767.86	4153789.90	Аналитический метод	0.10	Закрепление отсутствует
1462	392769.01	4153784.01	Аналитический метод	0.10	Закрепление отсутствует
1463	392590.18	4153748.81	Аналитический метод	0.10	Закрепление отсутствует
1464	392398.35	4153715.70	Аналитический метод	0.10	Закрепление отсутствует
1465	392033.37	4153651.03	Аналитический метод	0.10	Закрепление отсутствует
1466	391790.56	4153599.75	Аналитический метод	0.10	Закрепление отсутствует
1467	391239.30	4153499.54	Аналитический метод	0.10	Закрепление отсутствует
1468	390649.51	4153392.60	Аналитический метод	0.10	Закрепление отсутствует
1469	390129.20	4153296.56	Аналитический метод	0.10	Закрепление отсутствует
1470	390056.46	4153293.88	Аналитический метод	0.10	Закрепление отсутствует
1471	389900.50	4153254.96	Аналитический метод	0.10	Закрепление отсутствует
1472	389100.97	4153108.19	Аналитический метод	0.10	Закрепление отсутствует

2. Сведения о характерных точках границ объекта					
Обозначение характерных точек границ	Координаты, м		Метод определения координат характерной точки	Средняя квадратическая погрешность положения характерной точки (M <sub>t</sub> ), м	Описание обозначения точки на местности (при наличии)
	X	Y			
1	2	3	4	5	6
1473	388300.88	4152969.40	Аналитический метод	0.10	Закрепление отсутствует
1474	387901.17	4152961.78	Аналитический метод	0.10	Закрепление отсутствует
1475	387869.52	4152963.44	Аналитический метод	0.10	Закрепление отсутствует
1476	387869.84	4152969.43	Аналитический метод	0.10	Закрепление отсутствует
1477	387850.86	4152970.42	Аналитический метод	0.10	Закрепление отсутствует
1478	387850.55	4152964.43	Аналитический метод	0.10	Закрепление отсутствует
1479	387580.85	4152978.54	Аналитический метод	0.10	Закрепление отсутствует
1480	387108.36	4153012.78	Аналитический метод	0.10	Закрепление отсутствует
1481	387047.00	4153012.52	Аналитический метод	0.10	Закрепление отсутствует
1482	387046.99	4153013.52	Аналитический метод	0.10	Закрепление отсутствует
1483	387033.20	4153013.47	Аналитический метод	0.10	Закрепление отсутствует
1484	387033.20	4153012.47	Аналитический метод	0.10	Закрепление отсутствует
1485	386966.67	4153012.19	Аналитический метод	0.10	Закрепление отсутствует
1486	386780.36	4153026.14	Аналитический метод	0.10	Закрепление отсутствует
1487	386780.43	4153027.14	Аналитический метод	0.10	Закрепление отсутствует
1488	386747.78	4153029.58	Аналитический метод	0.10	Закрепление отсутствует
1489	386747.70	4153028.58	Аналитический метод	0.10	Закрепление отсутствует
1490	386680.47	4153033.62	Аналитический метод	0.10	Закрепление отсутствует
1491	386680.54	4153034.62	Аналитический метод	0.10	Закрепление отсутствует
1492	386570.48	4153042.86	Аналитический метод	0.10	Закрепление отсутствует
1493	386570.41	4153041.86	Аналитический метод	0.10	Закрепление отсутствует
1494	386250.46	4153065.81	Аналитический метод	0.10	Закрепление отсутствует
1495	386226.16	4153071.83	Аналитический метод	0.10	Закрепление отсутствует
1496	386226.38	4153072.81	Аналитический метод	0.10	Закрепление отсутствует
1497	386042.63	4153118.34	Аналитический метод	0.10	Закрепление отсутствует



2. Сведения о характерных точках границ объекта					
Обозначение характерных точек границ	Координаты, м		Метод определения координат характерной точки	Средняя квадратическая погрешность положения характерной точки (Mt), м	Описание обозначения точки на местности (при наличии)
	X	Y			
1	2	3	4	5	6
1498	385981.08	4153120.77	Аналитический метод	0.10	Закрепление отсутствует
1499	385981.05	4153119.77	Аналитический метод	0.10	Закрепление отсутствует
1500	385964.01	4153120.45	Аналитический метод	0.10	Закрепление отсутствует
1501	385948.27	4153130.42	Аналитический метод	0.10	Закрепление отсутствует
1502	385948.71	4153131.32	Аналитический метод	0.10	Закрепление отсутствует
1503	385866.96	4153183.10	Аналитический метод	0.10	Закрепление отсутствует
1504	385866.43	4153182.25	Аналитический метод	0.10	Закрепление отсутствует
1505	385847.67	4153194.13	Аналитический метод	0.10	Закрепление отсутствует
1506	385550.78	4153399.51	Аналитический метод	0.10	Закрепление отсутствует
1507	385456.66	4153453.56	Аналитический метод	0.10	Закрепление отсутствует
1508	385172.37	4153569.12	Аналитический метод	0.10	Закрепление отсутствует
1509	385172.77	4153570.04	Аналитический метод	0.10	Закрепление отсутствует
1510	385152.96	4153578.09	Аналитический метод	0.10	Закрепление отсутствует
1511	385113.50	4153595.33	Аналитический метод	0.10	Закрепление отсутствует
1512	385113.10	4153594.42	Аналитический метод	0.10	Закрепление отсутствует
1513	385012.68	4153638.29	Аналитический метод	0.10	Закрепление отсутствует
1514	385013.08	4153639.20	Аналитический метод	0.10	Закрепление отсутствует
1515	384928.77	4153676.04	Аналитический метод	0.10	Закрепление отсутствует
1516	384928.37	4153675.12	Аналитический метод	0.10	Закрепление отсутствует
1517	384883.23	4153694.85	Аналитический метод	0.10	Закрепление отсутствует
1518	384877.28	4153747.85	Аналитический метод	0.10	Закрепление отсутствует
1519	384756.25	4153800.73	Аналитический метод	0.10	Закрепление отсутствует
1520	384756.64	4153801.65	Аналитический метод	0.10	Закрепление отсутствует
1521	384558.10	4153888.40	Аналитический метод	0.10	Закрепление отсутствует
1522	384557.70	4153887.48	Аналитический метод	0.10	Закрепление отсутствует

2. Сведения о характерных точках границ объекта					
Обозначение характерных точек границ	Координаты, м		Метод определения координат характерной точки	Средняя квадратическая погрешность положения характерной точки (M <sub>t</sub> ), м	Описание обозначения точки на местности (при наличии)
	X	Y			
1	2	3	4	5	6
1523	384063.58	4154103.36	Аналитический метод	0.10	Закрепление отсутствует
1524	384061.10	4154121.87	Аналитический метод	0.10	Закрепление отсутствует
1525	384013.73	4154157.03	Аналитический метод	0.10	Закрепление отсутствует
1526	383959.48	4154149.02	Аналитический метод	0.10	Закрепление отсутствует
1527	382743.36	4154683.10	Аналитический метод	0.10	Закрепление отсутствует
1528	382701.66	4154588.15	Аналитический метод	0.10	Закрепление отсутствует
1529	382689.60	4154586.82	Аналитический метод	0.10	Закрепление отсутствует
1530	382689.11	4154592.64	Аналитический метод	0.10	Закрепление отсутствует
1531	382670.18	4154591.03	Аналитический метод	0.10	Закрепление отсутствует
1532	382670.68	4154585.06	Аналитический метод	0.10	Закрепление отсутствует
1533	382268.22	4154550.93	Аналитический метод	0.10	Закрепление отсутствует
1534	382268.13	4154551.93	Аналитический метод	0.10	Закрепление отсутствует
1535	381958.35	4154525.66	Аналитический метод	0.10	Закрепление отсутствует
1536	381958.42	4154524.66	Аналитический метод	0.10	Закрепление отсутствует
1537	380833.84	4154429.32	Аналитический метод	0.10	Закрепление отсутствует
1538	378985.44	4154278.45	Аналитический метод	0.10	Закрепление отсутствует
1539	378725.86	4154381.22	Аналитический метод	0.10	Закрепление отсутствует
1540	378745.40	4154430.60	Аналитический метод	0.10	Закрепление отсутствует
1541	378601.42	4154487.60	Аналитический метод	0.10	Закрепление отсутствует
1542	378370.39	4154580.18	Аналитический метод	0.10	Закрепление отсутствует
1543	378350.86	4154531.44	Аналитический метод	0.10	Закрепление отсутствует
1544	378223.32	4154582.54	Аналитический метод	0.10	Закрепление отсутствует
1545	377920.95	4154633.05	Аналитический метод	0.10	Закрепление отсутствует
1546	377921.94	4154638.96	Аналитический метод	0.10	Закрепление отсутствует
1547	377903.19	4154642.10	Аналитический метод	0.10	Закрепление отсутствует

2. Сведения о характерных точках границ объекта					
Обозначение характерных точек границ	Координаты, м		Метод определения координат характерной точки	Средняя квадратическая погрешность положения характерной точки (Mt), м	Описание обозначения точки на местности (при наличии)
	X	Y			
1	2	3	4	5	6
1548	377902.21	4154636.18	Аналитический метод	0.10	Закрепление отсутствует
1549	377776.12	4154657.24	Аналитический метод	0.10	Закрепление отсутствует
1550	377724.02	4154700.16	Аналитический метод	0.10	Закрепление отсутствует
1551	377724.66	4154700.93	Аналитический метод	0.10	Закрепление отсутствует
1552	377671.74	4154744.53	Аналитический метод	0.10	Закрепление отсутствует
1553	377671.10	4154743.76	Аналитический метод	0.10	Закрепление отсутствует
1554	377639.01	4154770.19	Аналитический метод	0.10	Закрепление отсутствует
1555	377348.61	4154661.52	Аналитический метод	0.10	Закрепление отсутствует
1556	377273.46	4154723.42	Аналитический метод	0.10	Закрепление отсутствует
1557	377172.98	4154765.92	Аналитический метод	0.10	Закрепление отсутствует
1558	377155.19	4154723.85	Аналитический метод	0.10	Закрепление отсутствует
1559	377154.27	4154724.26	Аналитический метод	0.10	Закрепление отсутствует
1560	377150.09	4154714.38	Аналитический метод	0.10	Закрепление отсутствует
1561	377151.01	4154713.98	Аналитический метод	0.10	Закрепление отсутствует
1562	377148.69	4154708.48	Аналитический метод	0.10	Закрепление отсутствует
1563	377147.76	4154708.88	Аналитический метод	0.10	Закрепление отсутствует
1564	377143.89	4154699.71	Аналитический метод	0.10	Закрепление отсутствует
1565	377144.80	4154699.31	Аналитический метод	0.10	Закрепление отсутствует
1566	377129.76	4154663.73	Аналитический метод	0.10	Закрепление отсутствует
1567	377036.48	4154652.17	Аналитический метод	0.10	Закрепление отсутствует
1568	376866.06	4154667.86	Аналитический метод	0.10	Закрепление отсутствует
1569	376882.33	4154683.48	Аналитический метод	0.10	Закрепление отсутствует
1570	376859.30	4154707.47	Аналитический метод	0.10	Закрепление отсутствует
1571	376846.05	4154697.03	Аналитический метод	0.10	Закрепление отсутствует
1572	376833.19	4154686.11	Аналитический метод	0.10	Закрепление отсутствует

2. Сведения о характерных точках границ объекта					
Обозначение характерных точек границ	Координаты, м		Метод определения координат характерной точки	Средняя квадратическая погрешность положения характерной точки (Mt), м	Описание обозначения точки на местности (при наличии)
	X	Y			
1	2	3	4	5	6
1573	376820.73	4154674.73	Аналитический метод	0.10	Закрепление отсутствует
1574	376823.57	4154671.77	Аналитический метод	0.10	Закрепление отсутствует
1575	376787.87	4154675.06	Аналитический метод	0.10	Закрепление отсутствует
1576	376738.10	4154699.87	Аналитический метод	0.10	Закрепление отсутствует
1577	376672.78	4154656.64	Аналитический метод	0.10	Закрепление отсутствует
1578	375983.46	4154790.80	Аналитический метод	0.10	Закрепление отсутствует
1579	375887.35	4154791.71	Аналитический метод	0.10	Закрепление отсутствует
1580	375421.89	4154737.29	Аналитический метод	0.10	Закрепление отсутствует
1581	375421.78	4154738.28	Аналитический метод	0.10	Закрепление отсутствует
1582	375366.26	4154731.79	Аналитический метод	0.10	Закрепление отсутствует
1583	375366.37	4154730.80	Аналитический метод	0.10	Закрепление отсутствует
1584	375352.58	4154729.19	Аналитический метод	0.10	Закрепление отсутствует
1585	375254.90	4154713.93	Аналитический метод	0.10	Закрепление отсутствует
1586	374893.95	4154672.46	Аналитический метод	0.10	Закрепление отсутствует
1587	374852.17	4154653.08	Аналитический метод	0.10	Закрепление отсутствует
1588	374665.45	4154474.27	Аналитический метод	0.10	Закрепление отсутствует
1589	374509.93	4154323.39	Аналитический метод	0.10	Закрепление отсутствует
1590	374376.11	4154216.73	Аналитический метод	0.10	Закрепление отсутствует
1591	374298.40	4154145.62	Аналитический метод	0.10	Закрепление отсутствует
1592	374279.72	4154126.55	Аналитический метод	0.10	Закрепление отсутствует
1593	374209.33	4154125.85	Аналитический метод	0.10	Закрепление отсутствует
1594	374112.19	4154026.76	Аналитический метод	0.10	Закрепление отсутствует
1595	374022.35	4154022.73	Аналитический метод	0.10	Закрепление отсутствует
1596	373338.91	4153957.06	Аналитический метод	0.10	Закрепление отсутствует
1597	373335.57	4153992.35	Аналитический метод	0.10	Закрепление отсутствует

2. Сведения о характерных точках границ объекта					
Обозначение характерных точек границ	Координаты, м		Метод определения координат характерной точки	Средняя квадратическая погрешность положения характерной точки (Mt), м	Описание обозначения точки на местности (при наличии)
	X	Y			
1	2	3	4	5	6
1598	373327.29	4153987.12	Аналитический метод	0.10	Закрепление отсутствует
1599	373319.33	4153981.41	Аналитический метод	0.10	Закрепление отсутствует
1600	373311.73	4153975.24	Аналитический метод	0.10	Закрепление отсутствует
1601	373289.71	4153957.37	Аналитический метод	0.10	Закрепление отсутствует
1602	373291.67	4153936.25	Аналитический метод	0.10	Закрепление отсутствует
1603	373340.40	4153941.37	Аналитический метод	0.10	Закрепление отсутствует
1604	373339.38	4153952.09	Аналитический метод	0.10	Закрепление отсутствует
1605	374022.69	4154017.74	Аналитический метод	0.10	Закрепление отсутствует
1606	374114.38	4154021.86	Аналитический метод	0.10	Закрепление отсутствует
1607	374211.45	4154120.87	Аналитический метод	0.10	Закрепление отсутствует
1608	374281.84	4154121.58	Аналитический метод	0.10	Закрепление отсутствует
1609	374301.88	4154142.02	Аналитический метод	0.10	Закрепление отсутствует
1610	374379.36	4154212.92	Аналитический метод	0.10	Закрепление отсутствует
1611	374513.23	4154319.63	Аналитический метод	0.10	Закрепление отсутствует
1612	374668.92	4154470.67	Аналитический метод	0.10	Закрепление отсутствует
1613	374855.03	4154648.90	Аналитический метод	0.10	Закрепление отсутствует
1614	374895.32	4154667.59	Аналитический метод	0.10	Закрепление отсутствует
1615	375255.57	4154708.98	Аналитический метод	0.10	Закрепление отсутствует
1616	375353.25	4154724.23	Аналитический метод	0.10	Закрепление отсутствует
1617	375887.61	4154786.71	Аналитический метод	0.10	Закрепление отсутствует
1618	375982.96	4154785.81	Аналитический метод	0.10	Закрепление отсутствует
1619	376651.20	4154655.74	Аналитический метод	0.10	Закрепление отсутствует
1620	376673.60	4154651.19	Аналитический метод	0.10	Закрепление отсутствует
1621	376738.46	4154694.11	Аналитический метод	0.10	Закрепление отсутствует
1622	376786.47	4154670.17	Аналитический метод	0.10	Закрепление отсутствует

2. Сведения о характерных точках границ объекта					
Обозначение характерных точек границ	Координаты, м		Метод определения координат характерной точки	Средняя квадратическая погрешность положения характерной точки (Mt), м	Описание обозначения точки на местности (при наличии)
	X	Y			
1	2	3	4	5	6
1623	376828.86	4154666.27	Аналитический метод	0.10	Закрепление отсутствует
1624	376845.90	4154648.51	Аналитический метод	0.10	Закрепление отсутствует
1625	376861.29	4154663.28	Аналитический метод	0.10	Закрепление отсутствует
1626	377036.56	4154647.14	Аналитический метод	0.10	Закрепление отсутствует
1627	377133.24	4154659.13	Аналитический метод	0.10	Закрепление отсутствует
1628	377175.63	4154759.37	Аналитический метод	0.10	Закрепление отсутствует
1629	377270.85	4154719.10	Аналитический метод	0.10	Закрепление отсутствует
1630	377347.65	4154655.82	Аналитический метод	0.10	Закрепление отсутствует
1631	377638.06	4154764.50	Аналитический метод	0.10	Закрепление отсутствует
1632	377773.98	4154652.53	Аналитический метод	0.10	Закрепление отсутствует
1633	377901.38	4154631.24	Аналитический метод	0.10	Закрепление отсутствует
1634	377900.56	4154626.31	Аналитический метод	0.10	Закрепление отсутствует
1635	377919.30	4154623.18	Аналитический метод	0.10	Закрепление отсутствует
1636	377920.12	4154628.12	Аналитический метод	0.10	Закрепление отсутствует
1637	378221.96	4154577.70	Аналитический метод	0.10	Закрепление отсутствует
1638	378353.64	4154524.94	Аналитический метод	0.10	Закрепление отсутствует
1639	378373.17	4154573.68	Аналитический метод	0.10	Закрепление отсутствует
1640	378599.57	4154482.96	Аналитический метод	0.10	Закрепление отсутствует
1641	378738.92	4154427.79	Аналитический метод	0.10	Закрепление отсутствует
1642	378719.37	4154378.41	Аналитический метод	0.10	Закрепление отсутствует
1643	378984.69	4154273.38	Аналитический метод	0.10	Закрепление отсутствует
1644	380834.26	4154424.34	Аналитический метод	0.10	Закрепление отсутствует
1645	382671.11	4154580.08	Аналитический метод	0.10	Закрепление отсутствует
1646	382671.53	4154575.09	Аналитический метод	0.10	Закрепление отсутствует
1647	382690.44	4154576.85	Аналитический метод	0.10	Закрепление отсутствует

2. Сведения о характерных точках границ объекта					
Обозначение характерных точек границ	Координаты, м		Метод определения координат характерной точки	Средняя квадратическая погрешность положения характерной точки (M <sub>t</sub> ), м	Описание обозначения точки на местности (при наличии)
	X	Y			
1	2	3	4	5	6
1648	382690.02	4154581.83	Аналитический метод	0.10	Закрепление отсутствует
1649	382705.08	4154583.49	Аналитический метод	0.10	Закрепление отсутствует
1650	382745.93	4154676.51	Аналитический метод	0.10	Закрепление отсутствует
1651	383958.80	4154143.86	Аналитический метод	0.10	Закрепление отсутствует
1652	384012.42	4154151.79	Аналитический метод	0.10	Закрепление отсутствует
1653	384056.46	4154119.09	Аналитический метод	0.10	Закрепление отсутствует
1654	384058.94	4154099.94	Аналитический метод	0.10	Закрепление отсутствует
1655	384872.63	4153744.43	Аналитический метод	0.10	Закрепление отсутствует
1656	384878.58	4153691.42	Аналитический метод	0.10	Закрепление отсутствует
1657	385150.63	4153572.56	Аналитический метод	0.10	Закрепление отсутствует
1658	385454.47	4153449.05	Аналитический метод	0.10	Закрепление отсутствует
1659	385548.11	4153395.27	Аналитический метод	0.10	Закрепление отсутствует
1660	385844.91	4153189.96	Аналитический метод	0.10	Закрепление отсутствует
1661	385962.47	4153115.50	Аналитический метод	0.10	Закрепление отсутствует
1662	386041.78	4153112.36	Аналитический метод	0.10	Закрепление отсутствует
1663	386249.66	4153060.86	Аналитический метод	0.10	Закрепление отсутствует
1664	386966.49	4153007.19	Аналитический метод	0.10	Закрепление отсутствует
1665	387108.18	4153007.78	Аналитический метод	0.10	Закрепление отсутствует
1666	387580.54	4152973.55	Аналитический метод	0.10	Закрепление отсутствует
1667	387850.29	4152959.44	Аналитический метод	0.10	Закрепление отсутствует
1668	387850.03	4152954.44	Аналитический метод	0.10	Закрепление отсутствует
1669	387869.00	4152953.45	Аналитический метод	0.10	Закрепление отсутствует
1670	387869.26	4152958.44	Аналитический метод	0.10	Закрепление отсутствует
1671	387901.09	4152956.78	Аналитический метод	0.10	Закрепление отсутствует
1672	388301.36	4152964.42	Аналитический метод	0.10	Закрепление отсутствует

2. Сведения о характерных точках границ объекта					
Обозначение характерных точек границ	Координаты, м		Метод определения координат характерной точки	Средняя квадратическая погрешность положения характерной точки (Mt), м	Описание обозначения точки на местности (при наличии)
	X	Y			
1	2	3	4	5	6
1673	389101.85	4153103.27	Аналитический метод	0.10	Закрепление отсутствует
1674	389901.55	4153250.06	Аналитический метод	0.10	Закрепление отсутствует
1675	390057.16	4153288.91	Аналитический метод	0.10	Закрепление отсутствует
1676	390129.75	4153291.58	Аналитический метод	0.10	Закрепление отсутствует
1677	390650.41	4153387.68	Аналитический метод	0.10	Закрепление отсутствует
1678	391240.19	4153494.62	Аналитический метод	0.10	Закрепление отсутствует
1679	391791.52	4153594.84	Аналитический метод	0.10	Закрепление отсутствует
1680	392034.33	4153646.13	Аналитический метод	0.10	Закрепление отсутствует
1681	392399.22	4153710.78	Аналитический метод	0.10	Закрепление отсутствует
1682	392591.10	4153743.89	Аналитический метод	0.10	Закрепление отсутствует
1683	392769.98	4153779.10	Аналитический метод	0.10	Закрепление отсутствует
1684	392770.95	4153774.20	Аналитический метод	0.10	Закрепление отсутствует
1685	392789.59	4153777.87	Аналитический метод	0.10	Закрепление отсутствует
1686	392788.62	4153782.78	Аналитический метод	0.10	Закрепление отсутствует
1687	392925.91	4153809.80	Аналитический метод	0.10	Закрепление отсутствует
1688	393043.35	4153830.13	Аналитический метод	0.10	Закрепление отсутствует
1689	393074.20	4153849.64	Аналитический метод	0.10	Закрепление отсутствует
1690	393122.33	4153844.60	Аналитический метод	0.10	Закрепление отсутствует
1691	393533.69	4153924.10	Аналитический метод	0.10	Закрепление отсутствует
1692	393776.42	4154004.90	Аналитический метод	0.10	Закрепление отсутствует
1693	394175.56	4154135.24	Аналитический метод	0.10	Закрепление отсутствует
1694	394478.04	4154239.66	Аналитический метод	0.10	Закрепление отсутствует
1695	394786.55	4154338.82	Аналитический метод	0.10	Закрепление отсутствует
1696	394897.30	4154390.64	Аналитический метод	0.10	Закрепление отсутствует
1697	395056.86	4154436.11	Аналитический метод	0.10	Закрепление отсутствует



2. Сведения о характерных точках границ объекта					
Обозначение характерных точек границ	Координаты, м		Метод определения координат характерной точки	Средняя квадратическая погрешность положения характерной точки (Mt), м	Описание обозначения точки на местности (при наличии)
	X	Y			
1	2	3	4	5	6
1698	395117.56	4154465.68	Аналитический метод	0.10	Закрепление отсутствует
1699	395381.35	4154541.89	Аналитический метод	0.10	Закрепление отсутствует
1700	395405.64	4154585.90	Аналитический метод	0.10	Закрепление отсутствует
1701	395422.33	4154674.85	Аналитический метод	0.10	Закрепление отсутствует
1702	395460.93	4154745.55	Аналитический метод	0.10	Закрепление отсутствует
1703	395467.86	4154811.32	Аналитический метод	0.10	Закрепление отсутствует
1704	395507.05	4154897.09	Аналитический метод	0.10	Закрепление отсутствует
1705	395523.01	4154922.38	Аналитический метод	0.10	Закрепление отсутствует
1706	395817.19	4154988.91	Аналитический метод	0.10	Закрепление отсутствует
1707	395865.46	4154973.92	Аналитический метод	0.10	Закрепление отсутствует
1708	395905.17	4155101.73	Аналитический метод	0.10	Закрепление отсутствует
1709	396015.87	4155204.04	Аналитический метод	0.10	Закрепление отсутствует
1710	396134.83	4155230.94	Аналитический метод	0.10	Закрепление отсутствует
1711	396364.63	4155364.74	Аналитический метод	0.10	Закрепление отсутствует
1712	396367.61	4155359.60	Аналитический метод	0.10	Закрепление отсутствует
1713	396374.31	4155359.62	Аналитический метод	0.10	Закрепление отсутствует
1714	396374.37	4155339.62	Аналитический метод	0.10	Закрепление отсутствует
1715	396423.37	4155339.76	Аналитический метод	0.10	Закрепление отсутствует
1716	396423.24	4155377.35	Аналитический метод	0.10	Закрепление отсутствует
1717	396387.44	4155378.03	Аналитический метод	0.10	Закрепление отсутствует
1718	396441.99	4155409.79	Аналитический метод	0.10	Закрепление отсутствует
1719	396724.24	4155402.03	Аналитический метод	0.10	Закрепление отсутствует
1720	396725.90	4155462.32	Аналитический метод	0.10	Закрепление отсутствует
1721	396745.99	4155861.69	Аналитический метод	0.10	Закрепление отсутствует
1722	396750.98	4155861.44	Аналитический метод	0.10	Закрепление отсутствует

2. Сведения о характерных точках границ объекта					
Обозначение характерных точек границ	Координаты, м		Метод определения координат характерной точки	Средняя квадратическая погрешность положения характерной точки (M <sub>t</sub> ), м	Описание обозначения точки на местности (при наличии)
	X	Y			
1	2	3	4	5	6
1723	396751.94	4155880.42	Аналитический метод	0.10	Закрепление отсутствует
1724	396746.94	4155880.67	Аналитический метод	0.10	Закрепление отсутствует
1725	396754.75	4156035.87	Аналитический метод	0.10	Закрепление отсутствует
1726	396756.18	4156059.27	Аналитический метод	0.10	Закрепление отсутствует
1727	396838.53	4156054.25	Аналитический метод	0.10	Закрепление отсутствует
1728	396849.90	4156241.01	Аналитический метод	0.10	Закрепление отсутствует
1729	396843.58	4156271.28	Аналитический метод	0.10	Закрепление отсутствует
1730	396905.85	4156894.14	Аналитический метод	0.10	Закрепление отсутствует
1731	396917.05	4156893.02	Аналитический метод	0.10	Закрепление отсутствует
1732	396917.64	4156898.99	Аналитический метод	0.10	Закрепление отсутствует
1733	397018.31	4156888.93	Аналитический метод	0.10	Закрепление отсутствует
1734	397312.50	4156822.72	Аналитический метод	0.10	Закрепление отсутствует
1735	397433.96	4156844.15	Аналитический метод	0.10	Закрепление отсутствует
1736	397434.13	4156843.17	Аналитический метод	0.10	Закрепление отсутствует
1737	397440.33	4156844.26	Аналитический метод	0.10	Закрепление отсутствует
1738	397440.15	4156845.25	Аналитический метод	0.10	Закрепление отсутствует
1739	397519.49	4156859.25	Аналитический метод	0.10	Закрепление отсутствует
1740	397653.58	4156895.60	Аналитический метод	0.10	Закрепление отсутствует
1741	397653.84	4156894.63	Аналитический метод	0.10	Закрепление отсутствует
1742	397706.33	4156908.86	Аналитический метод	0.10	Закрепление отсутствует
1743	397706.07	4156909.82	Аналитический метод	0.10	Закрепление отсутствует
1744	397802.96	4156936.09	Аналитический метод	0.10	Закрепление отсутствует
1745	397923.11	4156958.77	Аналитический метод	0.10	Закрепление отсутствует
1746	398142.42	4156944.44	Аналитический метод	0.10	Закрепление отсутствует
1747	398377.71	4156846.31	Аналитический метод	0.10	Закрепление отсутствует

2. Сведения о характерных точках границ объекта					
Обозначение характерных точек границ	Координаты, м		Метод определения координат характерной точки	Средняя квадратическая погрешность положения характерной точки (M <sub>t</sub> ), м	Описание обозначения точки на местности (при наличии)
	X	Y			
1	2	3	4	5	6
1748	398812.74	4156593.09	Аналитический метод	0.10	Закрепление отсутствует
1749	398812.23	4156592.23	Аналитический метод	0.10	Закрепление отсутствует
1750	398948.54	4156512.89	Аналитический метод	0.10	Закрепление отсутствует
1751	398949.04	4156513.76	Аналитический метод	0.10	Закрепление отсутствует
1752	399328.47	4156292.90	Аналитический метод	0.10	Закрепление отсутствует
1753	399511.47	4155997.11	Аналитический метод	0.10	Закрепление отсутствует
1754	399582.02	4155898.90	Аналитический метод	0.10	Закрепление отсутствует
1755	399775.21	4156037.68	Аналитический метод	0.10	Закрепление отсутствует
1756	400014.84	4156213.24	Аналитический метод	0.10	Закрепление отсутствует
1757	400091.66	4156272.08	Аналитический метод	0.10	Закрепление отсутствует
1758	400092.27	4156271.29	Аналитический метод	0.10	Закрепление отсутствует
1759	400184.72	4156342.10	Аналитический метод	0.10	Закрепление отсутствует
1760	400184.11	4156342.90	Аналитический метод	0.10	Закрепление отсутствует
1761	400348.64	4156468.92	Аналитический метод	0.10	Закрепление отсутствует
1762	400378.45	4156506.25	Аналитический метод	0.10	Закрепление отсутствует
1763	400379.23	4156505.62	Аналитический метод	0.10	Закрепление отсутствует
1764	400442.57	4156584.92	Аналитический метод	0.10	Закрепление отсутствует
1765	400441.79	4156585.55	Аналитический метод	0.10	Закрепление отсутствует
1766	400494.24	4156651.21	Аналитический метод	0.10	Закрепление отсутствует
1767	400495.01	4156650.58	Аналитический метод	0.10	Закрепление отсутствует
1768	400534.53	4156700.06	Аналитический метод	0.10	Закрепление отсутствует
1769	400533.75	4156700.68	Аналитический метод	0.10	Закрепление отсутствует
1770	400554.81	4156727.05	Аналитический метод	0.10	Закрепление отсутствует
1771	400555.59	4156726.42	Аналитический метод	0.10	Закрепление отсутствует
1772	400572.07	4156747.06	Аналитический метод	0.10	Закрепление отсутствует

2. Сведения о характерных точках границ объекта					
Обозначение характерных точек границ	Координаты, м		Метод определения координат характерной точки	Средняя квадратическая погрешность положения характерной точки (M <sub>t</sub> ), м	Описание обозначения точки на местности (при наличии)
	X	Y			
1	2	3	4	5	6
1773	400575.49	4156750.97	Аналитический метод	0.10	Закрепление отсутствует
1774	400574.74	4156751.62	Аналитический метод	0.10	Закрепление отсутствует
1775	400692.55	4156886.43	Аналитический метод	0.10	Закрепление отсутствует
1776	400936.88	4157174.89	Аналитический метод	0.10	Закрепление отсутствует
1777	400941.34	4157171.12	Аналитический метод	0.10	Закрепление отсутствует
1778	400933.35	4157161.70	Аналитический метод	0.10	Закрепление отсутствует
1779	400958.91	4157140.04	Аналитический метод	0.10	Закрепление отсутствует
1780	400985.41	4157171.33	Аналитический метод	0.10	Закрепление отсутствует
1781	400985.08	4157171.61	Аналитический метод	0.10	Закрепление отсутствует
1782	400949.97	4157181.31	Аналитический метод	0.10	Закрепление отсутствует
1783	400944.57	4157174.94	Аналитический метод	0.10	Закрепление отсутствует
1784	400936.30	4157181.93	Аналитический метод	0.10	Закрепление отсутствует
1785	400688.76	4156889.69	Аналитический метод	0.10	Закрепление отсутствует
1786	400567.47	4156750.90	Аналитический метод	0.10	Закрепление отсутствует
1787	400345.11	4156472.52	Аналитический метод	0.10	Закрепление отсутствует
1788	400011.84	4156217.24	Аналитический метод	0.10	Закрепление отсутствует
1789	399772.28	4156041.73	Аналитический метод	0.10	Закрепление отсутствует
1790	399583.17	4155905.88	Аналитический метод	0.10	Закрепление отсутствует
1791	399515.63	4155999.89	Аналитический метод	0.10	Закрепление отсутствует
1792	399332.07	4156296.60	Аналитический метод	0.10	Закрепление отсутствует
1793	398379.94	4156850.79	Аналитический метод	0.10	Закрепление отсутствует
1794	398143.58	4156949.37	Аналитический метод	0.10	Закрепление отсутствует
1795	397922.81	4156963.80	Аналитический метод	0.10	Закрепление отсутствует
1796	397801.84	4156940.97	Аналитический метод	0.10	Закрепление отсутствует
1797	397518.39	4156864.13	Аналитический метод	0.10	Закрепление отсутствует

2. Сведения о характерных точках границ объекта					
Обозначение характерных точек границ	Координаты, м		Метод определения координат характерной точки	Средняя квадратическая погрешность положения характерной точки (Mt), м	Описание обозначения точки на местности (при наличии)
	X	Y			
1	2	3	4	5	6
1798	397312.61	4156827.82	Аналитический метод	0.10	Закрепление отсутствует
1799	397019.12	4156893.87	Аналитический метод	0.10	Закрепление отсутствует
1800	396918.14	4156903.97	Аналитический метод	0.10	Закрепление отсутствует
1801	396918.64	4156908.94	Аналитический метод	0.10	Закрепление отсутствует
1802	396907.45	4156910.07	Аналитический метод	0.10	Закрепление отсутствует
1803	396923.75	4157073.12	Аналитический метод	0.10	Закрепление отсутствует
1804	396977.51	4157371.70	Аналитический метод	0.10	Закрепление отсутствует
1805	397021.20	4157584.83	Аналитический метод	0.10	Закрепление отсутствует
1806	397044.42	4157658.60	Аналитический метод	0.10	Закрепление отсутствует
1807	397244.56	4158633.34	Аналитический метод	0.10	Закрепление отсутствует
1808	397316.07	4158965.69	Аналитический метод	0.10	Закрепление отсутствует
1809	397443.92	4159572.41	Аналитический метод	0.10	Закрепление отсутствует
1810	397475.80	4159729.43	Аналитический метод	0.10	Закрепление отсутствует
1811	397523.58	4159991.92	Аналитический метод	0.10	Закрепление отсутствует
1812	397602.32	4160474.34	Аналитический метод	0.10	Закрепление отсутствует
1813	397619.06	4160577.79	Аналитический метод	0.10	Закрепление отсутствует
1814	397628.46	4160606.88	Аналитический метод	0.10	Закрепление отсутствует
1815	397622.27	4160618.97	Аналитический метод	0.10	Закрепление отсутствует
1816	397598.61	4160778.98	Аналитический метод	0.10	Закрепление отсутствует
1817	397606.30	4161027.00	Аналитический метод	0.10	Закрепление отсутствует
1818	397611.30	4161026.85	Аналитический метод	0.10	Закрепление отсутствует
1819	397611.89	4161045.84	Аналитический метод	0.10	Закрепление отсутствует
1820	397606.36	4161046.01	Аналитический метод	0.10	Закрепление отсутствует
1821	397571.55	4161188.34	Аналитический метод	0.10	Закрепление отсутствует
1822	397515.41	4162197.22	Аналитический метод	0.10	Закрепление отсутствует

2. Сведения о характерных точках границ объекта					
Обозначение характерных точек границ	Координаты, м		Метод определения координат характерной точки	Средняя квадратическая погрешность положения характерной точки (Mt), м	Описание обозначения точки на местности (при наличии)
	X	Y			
1	2	3	4	5	6
1823	397399.01	4164600.74	Аналитический метод	0.10	Закрепление отсутствует
1824	397646.06	4164982.70	Аналитический метод	0.10	Закрепление отсутствует
1825	397679.90	4165032.16	Аналитический метод	0.10	Закрепление отсутствует
1826	397682.83	4165070.43	Аналитический метод	0.10	Закрепление отсутствует
1827	397882.02	4165361.53	Аналитический метод	0.10	Закрепление отсутствует
1828	397904.12	4165359.84	Аналитический метод	0.10	Закрепление отсутствует
1829	397959.30	4165440.48	Аналитический метод	0.10	Закрепление отсутствует
1830	397963.42	4165437.66	Аналитический метод	0.10	Закрепление отсутствует
1831	397974.44	4165453.75	Аналитический метод	0.10	Закрепление отсутствует
1832	397970.31	4165456.57	Аналитический метод	0.10	Закрепление отсутствует
1833	397992.80	4165489.44	Аналитический метод	0.10	Закрепление отсутствует
1834	398026.12	4165573.61	Аналитический метод	0.10	Закрепление отсутствует
1835	398465.41	4166239.96	Аналитический метод	0.10	Закрепление отсутствует
1836	398529.63	4166304.32	Аналитический метод	0.10	Закрепление отсутствует
1837	399120.17	4166804.60	Аналитический метод	0.10	Закрепление отсутствует
1838	399178.94	4166839.86	Аналитический метод	0.10	Закрепление отсутствует
1839	399222.66	4166893.48	Аналитический метод	0.10	Закрепление отсутствует
1840	399645.29	4167255.38	Аналитический метод	0.10	Закрепление отсутствует
1841	399665.89	4167248.12	Аналитический метод	0.10	Закрепление отсутствует
1842	399742.02	4167313.30	Аналитический метод	0.10	Закрепление отсутствует
1843	399767.73	4167328.62	Аналитический метод	0.10	Закрепление отсутствует
1844	400060.05	4167573.88	Аналитический метод	0.10	Закрепление отсутствует
1845	401950.12	4169213.10	Аналитический метод	0.10	Закрепление отсутствует
1846	402050.09	4169332.57	Аналитический метод	0.10	Закрепление отсутствует
1847	402054.44	4169332.96	Аналитический метод	0.10	Закрепление отсутствует

2. Сведения о характерных точках границ объекта					
Обозначение характерных точек границ	Координаты, м		Метод определения координат характерной точки	Средняя квадратическая погрешность положения характерной точки (M <sub>t</sub> ), м	Описание обозначения точки на местности (при наличии)
	X	Y			
1	2	3	4	5	6
1848	402054.88	4169327.98	Аналитический метод	0.10	Закрепление отсутствует
1849	402073.80	4169329.66	Аналитический метод	0.10	Закрепление отсутствует
1850	402073.36	4169334.64	Аналитический метод	0.10	Закрепление отсутствует
1851	402152.78	4169341.69	Аналитический метод	0.10	Закрепление отсутствует
1852	402792.37	4169409.53	Аналитический метод	0.10	Закрепление отсутствует
1853	403339.51	4169905.70	Аналитический метод	0.10	Закрепление отсутствует
1854	404069.75	4169920.18	Аналитический метод	0.10	Закрепление отсутствует
1855	404233.24	4169861.62	Аналитический метод	0.10	Закрепление отсутствует
1856	404247.17	4169900.51	Аналитический метод	0.10	Закрепление отсутствует
1857	404257.76	4169896.71	Аналитический метод	0.10	Закрепление отсутствует
1858	404259.78	4169902.36	Аналитический метод	0.10	Закрепление отсутствует
1859	404305.06	4169886.14	Аналитический метод	0.10	Закрепление отсутствует
1860	404532.95	4169861.03	Аналитический метод	0.10	Закрепление отсутствует
1861	404532.84	4169860.03	Аналитический метод	0.10	Закрепление отсутствует
1862	404646.54	4169847.50	Аналитический метод	0.10	Закрепление отсутствует
1863	404646.65	4169848.49	Аналитический метод	0.10	Закрепление отсутствует
1864	404843.49	4169826.80	Аналитический метод	0.10	Закрепление отсутствует
1865	404876.57	4169785.53	Аналитический метод	0.10	Закрепление отсутствует
1866	404875.79	4169784.90	Аналитический метод	0.10	Закрепление отсутствует
1867	404984.93	4169648.72	Аналитический метод	0.10	Закрепление отсутствует
1868	404985.71	4169649.34	Аналитический метод	0.10	Закрепление отсутствует
1869	405058.36	4169558.69	Аналитический метод	0.10	Закрепление отсутствует
1870	405057.58	4169558.07	Аналитический метод	0.10	Закрепление отсутствует
1871	405057.84	4169557.75	Аналитический метод	0.10	Закрепление отсутствует
1872	405209.73	4169298.89	Аналитический метод	0.10	Закрепление отсутствует

2. Сведения о характерных точках границ объекта					
Обозначение характерных точек границ	Координаты, м		Метод определения координат характерной точки	Средняя квадратическая погрешность положения характерной точки (Mt), м	Описание обозначения точки на местности (при наличии)
	X	Y			
1	2	3	4	5	6
1873	405536.33	4168891.47	Аналитический метод	0.10	Закрепление отсутствует
1874	405537.11	4168892.09	Аналитический метод	0.10	Закрепление отсутствует
1875	405548.75	4168877.57	Аналитический метод	0.10	Закрепление отсутствует
1876	405687.06	4168747.62	Аналитический метод	0.10	Закрепление отсутствует
1877	405766.22	4168717.03	Аналитический метод	0.10	Закрепление отсутствует
1878	405765.86	4168716.09	Аналитический метод	0.10	Закрепление отсутствует
1879	405785.27	4168708.60	Аналитический метод	0.10	Закрепление отсутствует
1880	405785.63	4168709.53	Аналитический метод	0.10	Закрепление отсутствует
1881	405802.89	4168702.86	Аналитический метод	0.10	Закрепление отсутствует
1882	405914.09	4168640.28	Аналитический метод	0.10	Закрепление отсутствует
1883	407178.16	4167370.68	Аналитический метод	0.10	Закрепление отсутствует
1884	407838.06	4166635.12	Аналитический метод	0.10	Закрепление отсутствует
1885	408230.79	4166184.01	Аналитический метод	0.10	Закрепление отсутствует
1886	408208.16	4166164.31	Аналитический метод	0.10	Закрепление отсутствует
1887	408229.40	4166139.92	Аналитический метод	0.10	Закрепление отсутствует
1888	408238.67	4166147.39	Аналитический метод	0.10	Закрепление отсутствует
1889	408265.40	4166163.30	Аналитический метод	0.10	Закрепление отсутствует
1890	408240.22	4166192.22	Аналитический метод	0.10	Закрепление отсутствует
1891	408234.56	4166187.29	Аналитический метод	0.10	Закрепление отсутствует
1892	407841.80	4166638.43	Аналитический метод	0.10	Закрепление отсутствует
1893	407181.80	4167374.11	Аналитический метод	0.10	Закрепление отсутствует
1894	405917.14	4168644.30	Аналитический метод	0.10	Закрепление отсутствует
1895	405805.03	4168707.39	Аналитический метод	0.10	Закрепление отсутствует
1896	405689.78	4168751.93	Аналитический метод	0.10	Закрепление отсутствует
1897	405552.43	4168880.98	Аналитический метод	0.10	Закрепление отсутствует



2. Сведения о характерных точках границ объекта					
Обозначение характерных точек границ	Координаты, м		Метод определения координат характерной точки	Средняя квадратическая погрешность положения характерной точки (Mt), м	Описание обозначения точки на местности (при наличии)
	X	Y			
1	2	3	4	5	6
1898	405214.68	4169302.30	Аналитический метод	0.10	Закрепление отсутствует
1899	405062.79	4169561.16	Аналитический метод	0.10	Закрепление отсутствует
1900	404846.10	4169831.54	Аналитический метод	0.10	Закрепление отсутствует
1901	404306.19	4169891.05	Аналитический метод	0.10	Закрепление отсутствует
1902	404261.47	4169907.07	Аналитический метод	0.10	Закрепление отсутствует
1903	404263.15	4169911.78	Аналитический метод	0.10	Закрепление отсутствует
1904	404252.56	4169915.57	Аналитический метод	0.10	Закрепление отсутствует
1905	404297.89	4170042.12	Аналитический метод	0.10	Закрепление отсутствует
1906	404365.52	4170290.11	Аналитический метод	0.10	Закрепление отсутствует
1907	404411.68	4170316.49	Аналитический метод	0.10	Закрепление отсутствует
1908	404468.41	4170524.54	Аналитический метод	0.10	Закрепление отсутствует
1909	404551.99	4170731.86	Аналитический метод	0.10	Закрепление отсутствует
1910	404501.50	4171089.03	Аналитический метод	0.10	Закрепление отсутствует
1911	404445.01	4171111.80	Аналитический метод	0.10	Закрепление отсутствует
1912	404424.05	4171260.02	Аналитический метод	0.10	Закрепление отсутствует
1913	404342.56	4171604.84	Аналитический метод	0.10	Закрепление отсутствует
1914	404335.83	4171677.74	Аналитический метод	0.10	Закрепление отсутствует
1915	404482.66	4171691.29	Аналитический метод	0.10	Закрепление отсутствует
1916	404471.72	4171809.80	Аналитический метод	0.10	Закрепление отсутствует
1917	404476.71	4171810.26	Аналитический метод	0.10	Закрепление отсутствует
1918	404474.96	4171829.18	Аналитический метод	0.10	Закрепление отсутствует
1919	404470.70	4171828.79	Аналитический метод	0.10	Закрепление отсутствует
1920	404644.46	4172037.88	Аналитический метод	0.10	Закрепление отсутствует
1921	404678.96	4172185.59	Аналитический метод	0.10	Закрепление отсутствует
1922	404683.30	4172210.88	Аналитический метод	0.10	Закрепление отсутствует

2. Сведения о характерных точках границ объекта					
Обозначение характерных точек границ	Координаты, м		Метод определения координат характерной точки	Средняя квадратическая погрешность положения характерной точки (Mt), м	Описание обозначения точки на местности (при наличии)
	X	Y			
1	2	3	4	5	6
1923	404670.60	4172252.80	Аналитический метод	0.10	Закрепление отсутствует
1924	404697.99	4172370.05	Аналитический метод	0.10	Закрепление отсутствует
1925	404690.61	4172446.49	Аналитический метод	0.10	Закрепление отсутствует
1926	404756.89	4172493.79	Аналитический метод	0.10	Закрепление отсутствует
1927	404794.97	4172721.72	Аналитический метод	0.10	Закрепление отсутствует
1928	404759.45	4172816.64	Аналитический метод	0.10	Закрепление отсутствует
1929	404819.59	4172948.70	Аналитический метод	0.10	Закрепление отсутствует
1930	404886.87	4173080.59	Аналитический метод	0.10	Закрепление отсутствует
1931	404972.63	4173224.40	Аналитический метод	0.10	Закрепление отсутствует
1932	405078.26	4173384.11	Аналитический метод	0.10	Закрепление отсутствует
1933	405177.23	4173516.07	Аналитический метод	0.10	Закрепление отсутствует
1934	405412.31	4173674.81	Аналитический метод	0.10	Закрепление отсутствует
1935	405502.32	4173703.80	Аналитический метод	0.10	Закрепление отсутствует
1936	405625.56	4173816.11	Аналитический метод	0.10	Закрепление отсутствует
1937	405806.31	4174106.33	Аналитический метод	0.10	Закрепление отсутствует
1938	405910.17	4174239.14	Аналитический метод	0.10	Закрепление отсутствует
1939	406115.14	4174414.13	Аналитический метод	0.10	Закрепление отсутствует
1940	406199.08	4174500.74	Аналитический метод	0.10	Закрепление отсутствует
1941	406504.59	4174846.38	Аналитический метод	0.10	Закрепление отсутствует
1942	406773.65	4175197.85	Аналитический метод	0.10	Закрепление отсутствует
1943	407061.90	4175497.06	Аналитический метод	0.10	Закрепление отсутствует
1944	407115.52	4175527.16	Аналитический метод	0.10	Закрепление отсутствует
1945	407222.03	4175606.59	Аналитический метод	0.10	Закрепление отсутствует
1946	407330.25	4175729.26	Аналитический метод	0.10	Закрепление отсутствует
1947	407371.44	4175762.15	Аналитический метод	0.10	Закрепление отсутствует

2. Сведения о характерных точках границ объекта					
Обозначение характерных точек границ	Координаты, м		Метод определения координат характерной точки	Средняя квадратическая погрешность положения характерной точки (Mt), м	Описание обозначения точки на местности (при наличии)
	X	Y			
1	2	3	4	5	6
1948	407425.32	4175812.96	Аналитический метод	0.10	Закрепление отсутствует
1949	407454.46	4175919.29	Аналитический метод	0.10	Закрепление отсутствует
1950	407478.90	4175958.13	Аналитический метод	0.10	Закрепление отсутствует
1951	407507.58	4175983.94	Аналитический метод	0.10	Закрепление отсутствует
1952	407568.31	4176017.10	Аналитический метод	0.10	Закрепление отсутствует
1953	407600.44	4176053.79	Аналитический метод	0.10	Закрепление отсутствует
1954	407736.00	4176348.38	Аналитический метод	0.10	Закрепление отсутствует
1955	407740.54	4176346.30	Аналитический метод	0.10	Закрепление отсутствует
1956	407748.48	4176363.56	Аналитический метод	0.10	Закрепление отсутствует
1957	407743.94	4176365.64	Аналитический метод	0.10	Закрепление отсутствует
1958	407798.70	4176484.65	Аналитический метод	0.10	Закрепление отсутствует
1959	407938.65	4176852.24	Аналитический метод	0.10	Закрепление отсутствует
1960	408012.01	4177157.70	Аналитический метод	0.10	Закрепление отсутствует
1961	408091.02	4177345.04	Аналитический метод	0.10	Закрепление отсутствует
1962	408219.64	4177562.08	Аналитический метод	0.10	Закрепление отсутствует
1963	408316.23	4177719.82	Аналитический метод	0.10	Закрепление отсутствует
1964	408482.90	4178066.93	Аналитический метод	0.10	Закрепление отсутствует
1965	408504.75	4178120.45	Аналитический метод	0.10	Закрепление отсутствует
1966	408570.90	4178129.50	Аналитический метод	0.10	Закрепление отсутствует
1967	408826.09	4178754.40	Аналитический метод	0.10	Закрепление отсутствует
1968	408662.14	4179067.70	Аналитический метод	0.10	Закрепление отсутствует
1969	408515.55	4179351.04	Аналитический метод	0.10	Закрепление отсутствует
1970	407767.48	4180780.79	Аналитический метод	0.10	Закрепление отсутствует
1971	407771.91	4180783.11	Аналитический метод	0.10	Закрепление отсутствует
1972	407763.10	4180799.94	Аналитический метод	0.10	Закрепление отсутствует

## 2. Сведения о характерных точках границ объекта

Обозначение характерных точек границ	Координаты, м		Метод определения координат характерной точки	Средняя квадратическая погрешность положения характерной точки (Mt), м	Описание обозначения точки на местности (при наличии)
	X	Y			
1	2	3	4	5	6
1973	407758.69	4180797.60	Аналитический метод	0.10	Закрепление отсутствует
1974	407446.59	4181394.10	Аналитический метод	0.10	Закрепление отсутствует
1975	407375.30	4181530.38	Аналитический метод	0.10	Закрепление отсутствует
1976	407325.26	4181625.91	Аналитический метод	0.10	Закрепление отсутствует
1	407261.92	4181746.77	Аналитический метод	0.10	Закрепление отсутствует

## 3. Сведения о характерных точках части (частей) границы объекта

Обозначение характерных точек части границы	Координаты, м		Метод определения координат характерной точки	Средняя квадратическая погрешность положения характерной точки (Mt), м	Описание обозначения точки на местности (при наличии)
	X	Y			
1	2	3	4	5	6
-	-	-	-	-	-

### Раздел 3

#### Сведения о местоположении измененных (уточненных) границ объекта

1. Система координат -

2. Сведения о характерных точках границ объекта

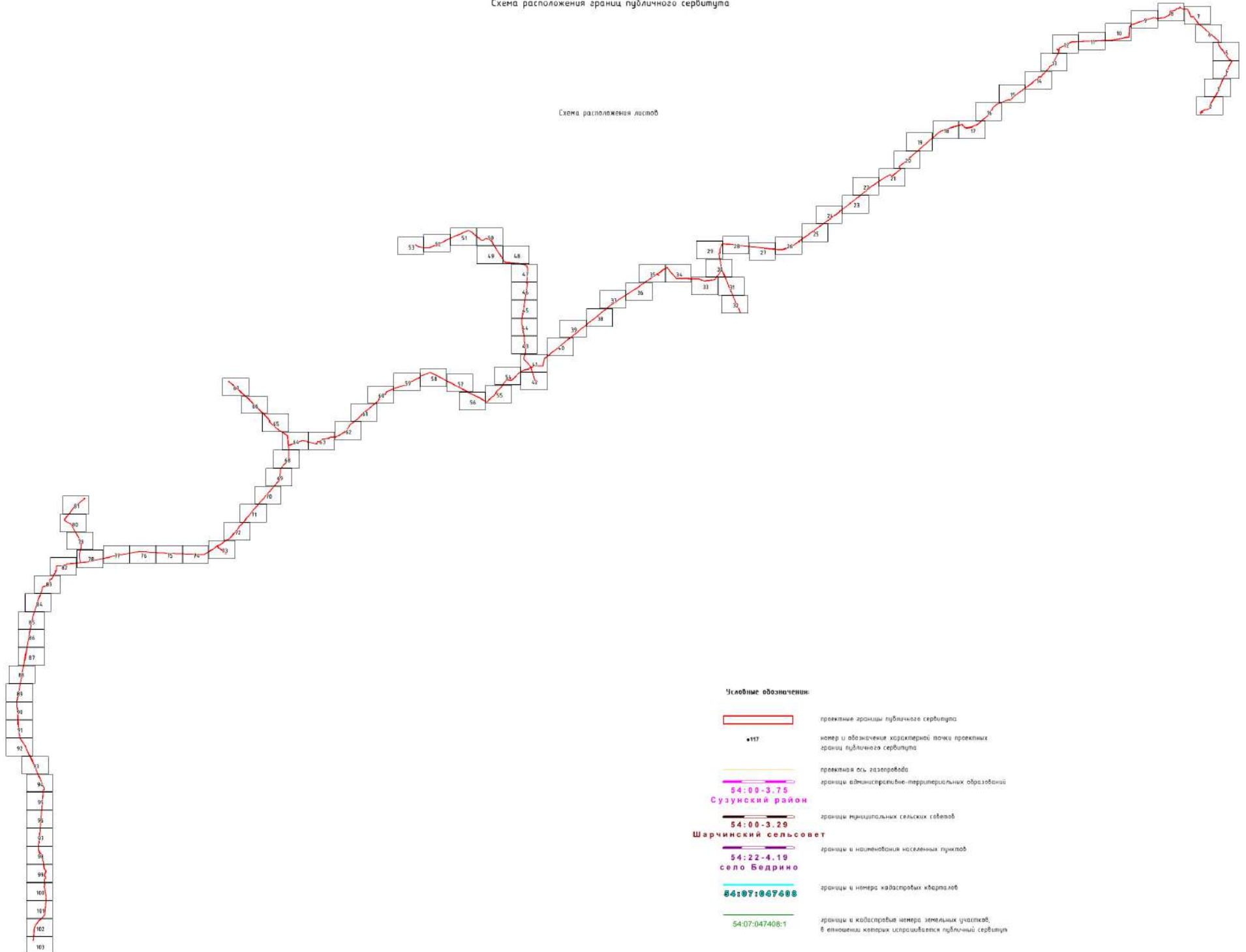
Обозначение характерных точек границ	Существующие координаты, м		Измененные (уточненные) координаты, м		Метод определения координат характерной точки	Средняя квадратическая погрешность положения характерной точки (Mt), м	Описание обозначения точки на местности (при наличии)
	X	Y	X	Y			
1	2	3	4	5	6	7	8
-	-	-	-	-	-	-	

3. Сведения о характерных точках части (частей) границы объекта

Обозначение характерных точек части границы	Существующие координаты, м		Измененные (уточненные) координаты, м		Метод определения координат характерной точки	Средняя квадратическая погрешность положения характерной точки (Mt), м	Описание обозначения точки на местности (при наличии)
	X	Y	X	Y			
1	2	3	4	5	6	7	8
-	-	-	-	-	-	-	

Схема расположения границ публичного сервитута

Схема расположения листов



Условные обозначения:



проектные границы публичного сервитута



номер и обозначение характерной точки проектных границ публичного сервитута



проектная ось газопровода



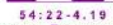
границы административно-территориальных образований

54:00-3.75  
Сузунский район

границы муниципальных сельских поселений

54:00-3.29  
Шарчинский сельсовет

границы и наименования населенных пунктов



54:22-4.19  
село Бедрино

границы и номера кадастровых кварталов



54:07:047408

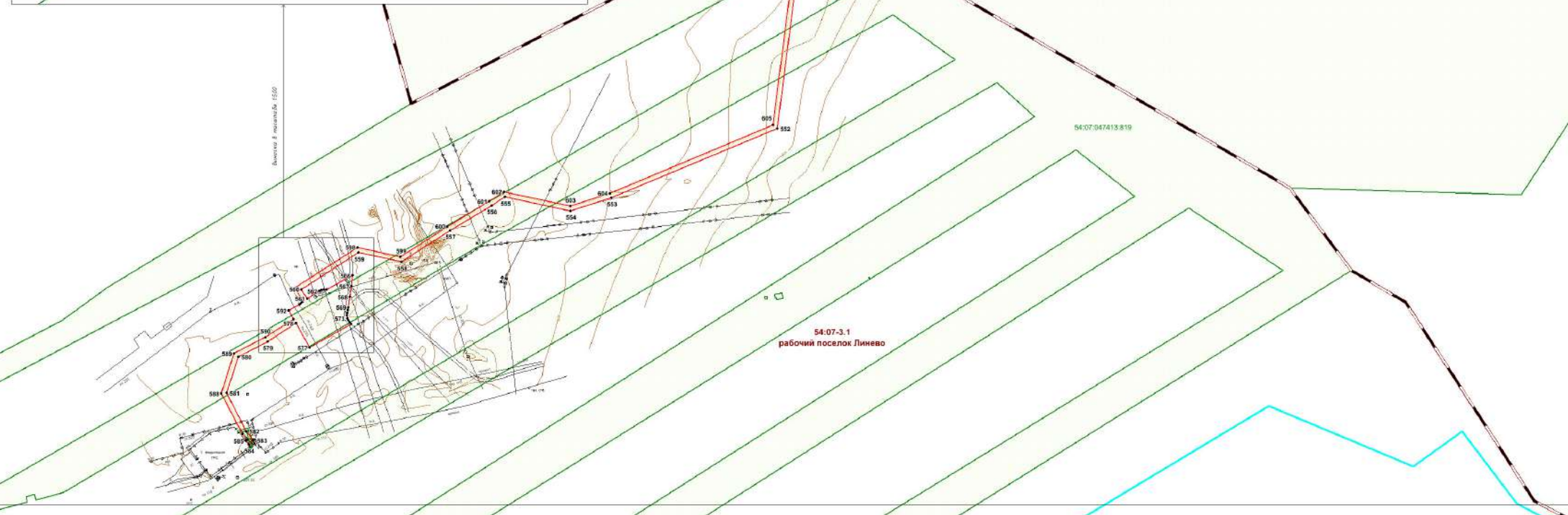
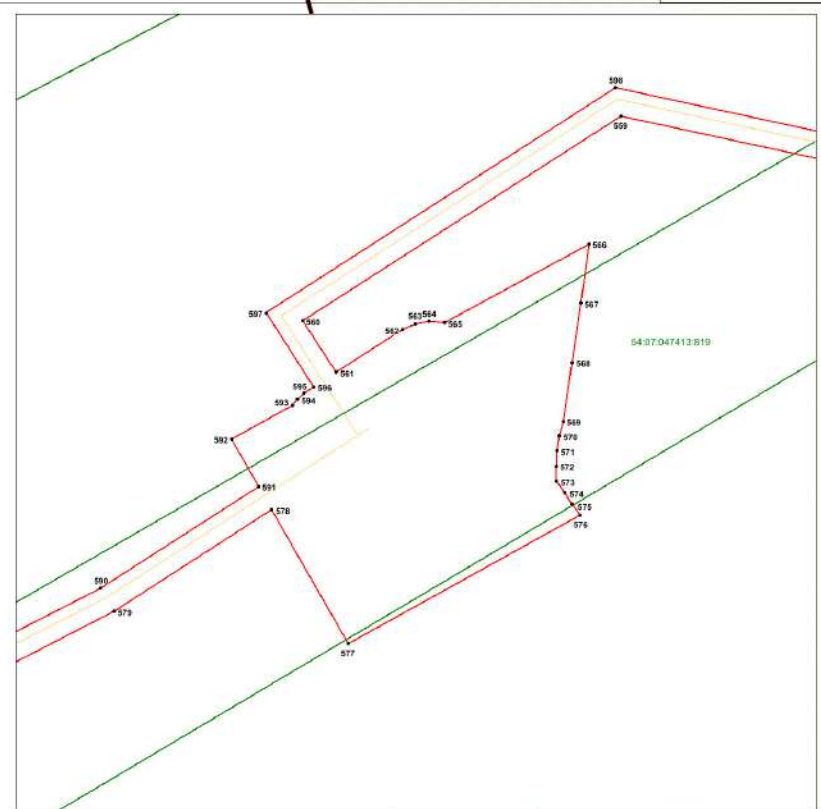
границы и кадастровые номера земельных участков, в отношении которых используется публичный сервитут



54:07:047408:1



Новосибирская область, Искитимский район



Высоты в метрах до 1500



Новосибирская область, Искитимский район

54:00-3.65  
Евсинский сельсовет

54:07:047413:1584(6)

0077/596



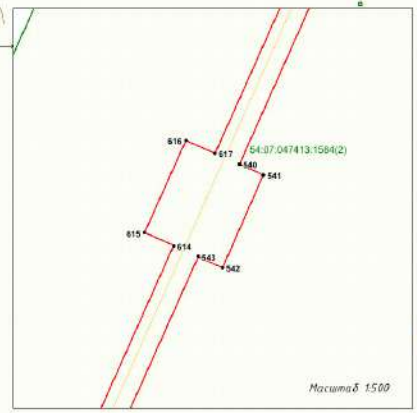


Листовой план 2



Новосибирская область, Искитимский район

54:00-3.65  
Евсинский сельсовет



Масштаб 1:500



Масштаб 1:2000

Листовой план 3

Условные обозначения на листе 1

линия слободы с листом 6

54:07:047413:1163(1)



Новосибирская область, Искитимский район

54:00-3.65  
Евсинский сельсовет

54:07:047413:1564(1)

54:07:047413:1280(3)

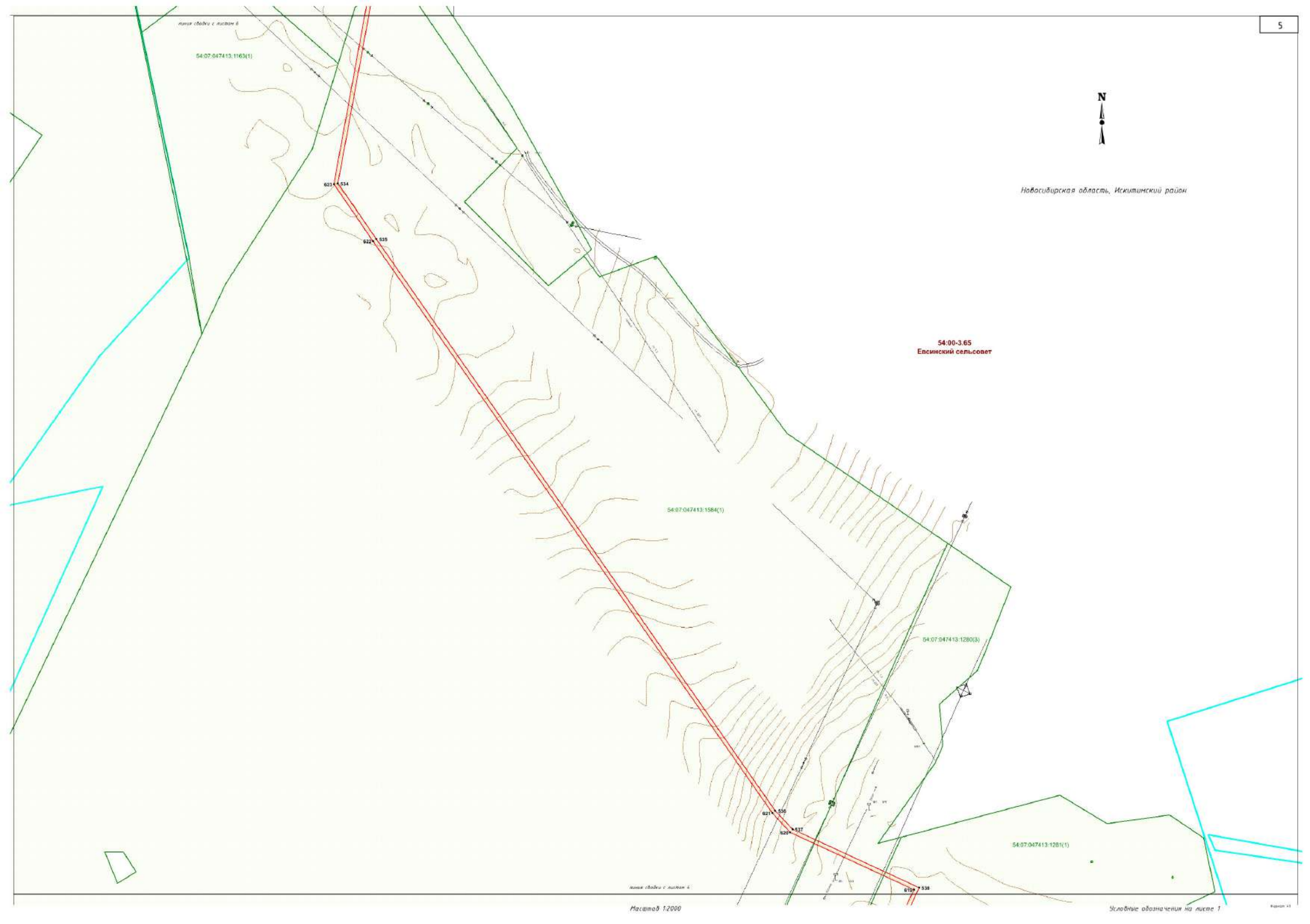
54:07:047413:1281(1)

линия слободы с листом 6

Масштаб 1:2000

Условные обозначения на листе 1

лист 14



Линия раздела с листом 7



Новосибирская область, Искитимский район

54:00-3.65  
Евсинский сельсовет

54:07:047018

54:07:00000:2530

54:07:047018

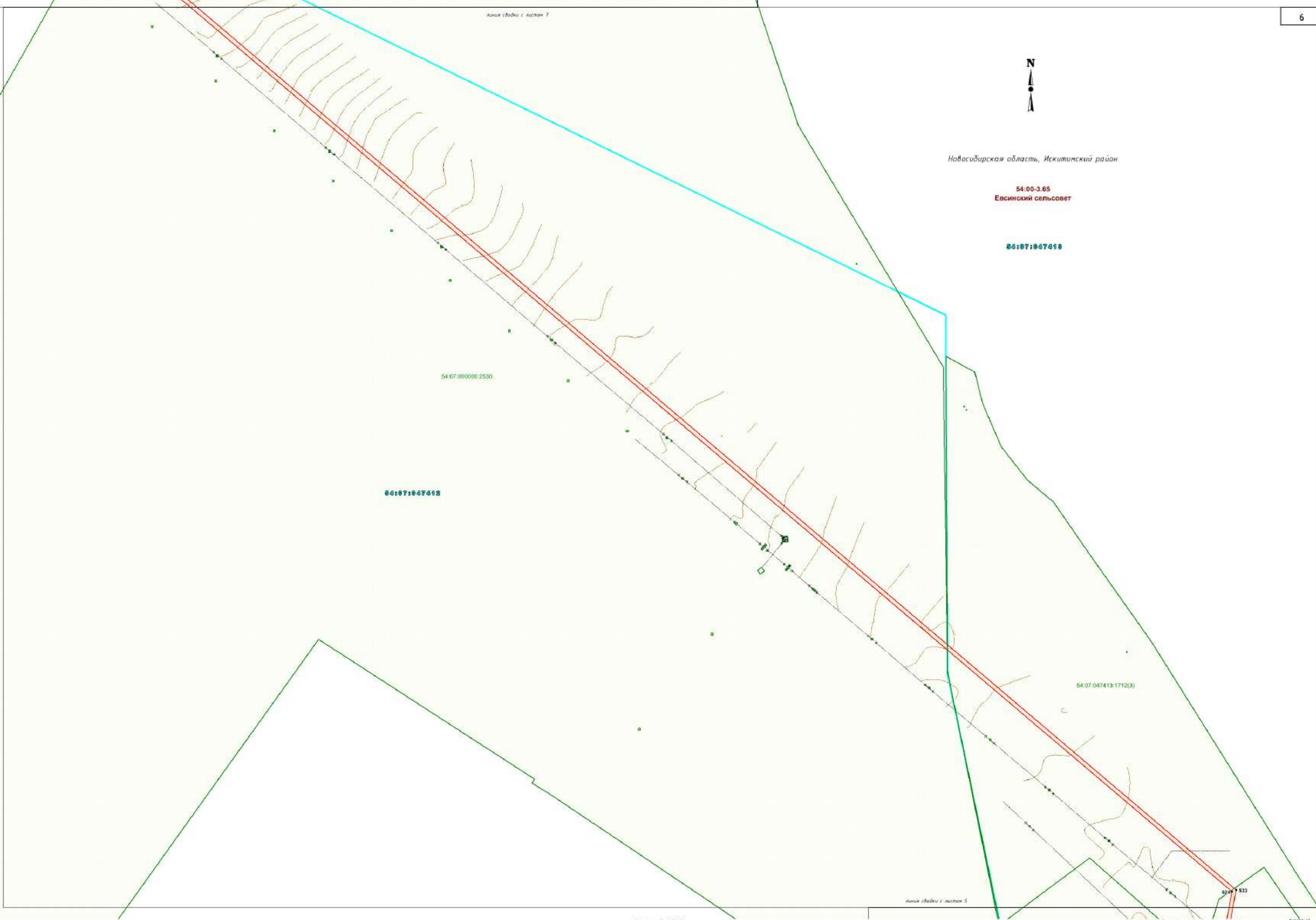
54:07:047419:1712(3)

Линия раздела с листом 5

Масштаб 1:2000

Условные обозначения на листе 1

Контур 14





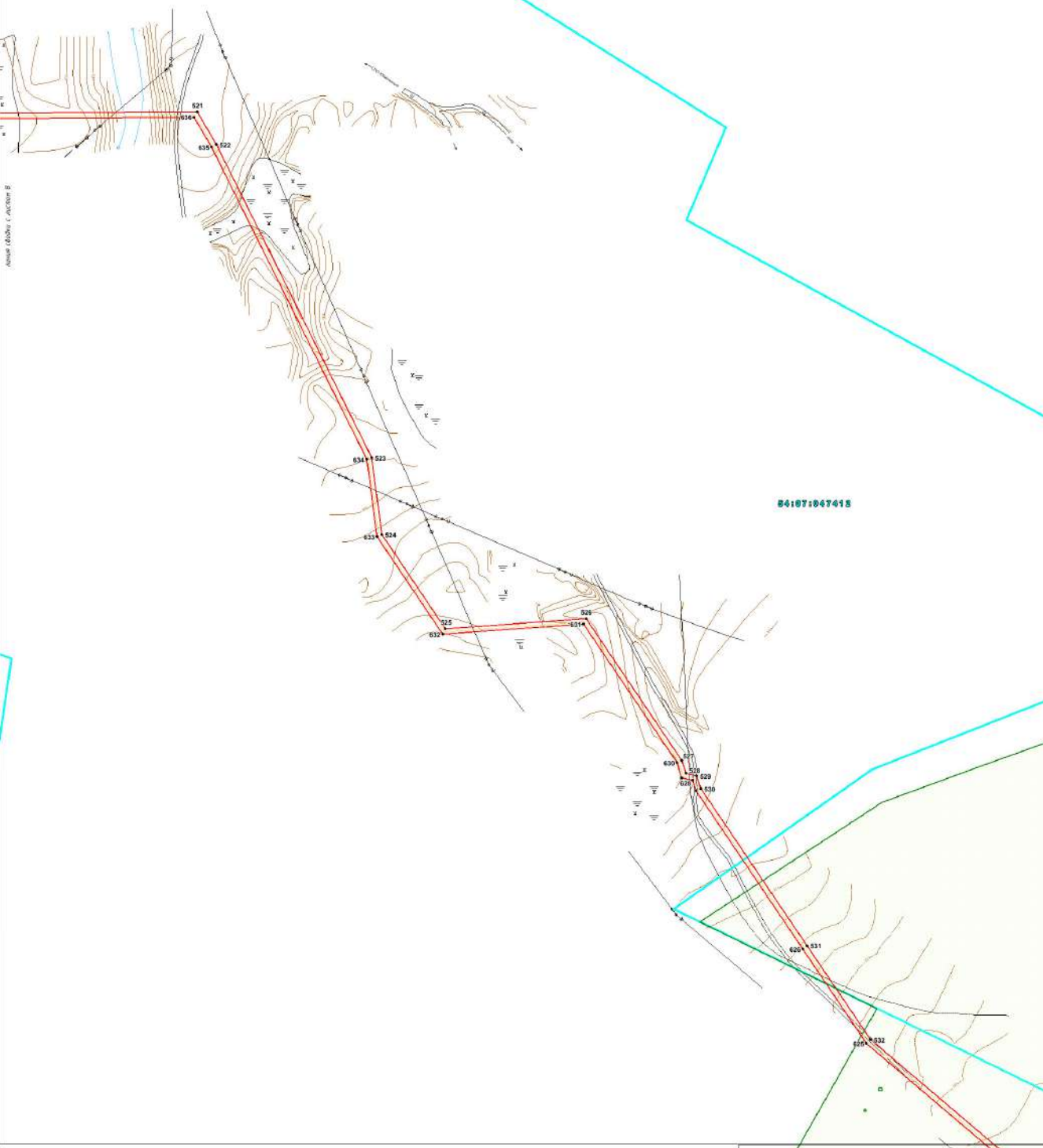
Новосибирская область, Искитимский район

54:00-3.65  
Евсинский сельсовет

04:07:047418

04:07:047418

04:07:00000:2530



Линия забора с участком 5





Новосибирская область, Искитимский район

54:00-3.65  
Евсинский сельсовет

54:07:047412:1(1)

54:07:047412

54:07:047412:41(1)

54:00-3.64  
Шибковский сельсовет

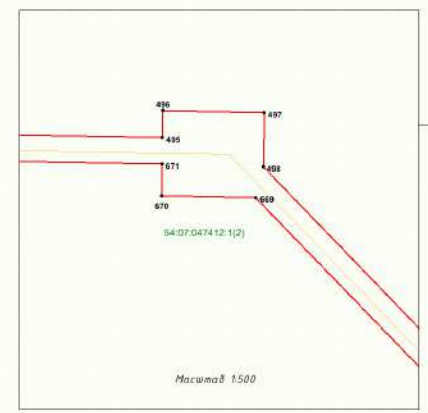
54:07:047412:43

54:07:047412:2013(1)

54:07:047412:1(2)

100 "Углубление в долину"

линейный объект г. Искитим, р.





Новосибирская область, Искитимский район

54:00-3.64  
Шибковский сельсовет

54:07:067412

54:07:047412:41(1)

54:07:047412:41(2)

54:07:047412:1460(2)8

54:07:047412:1460(2)2

54:07:047412:41(3)

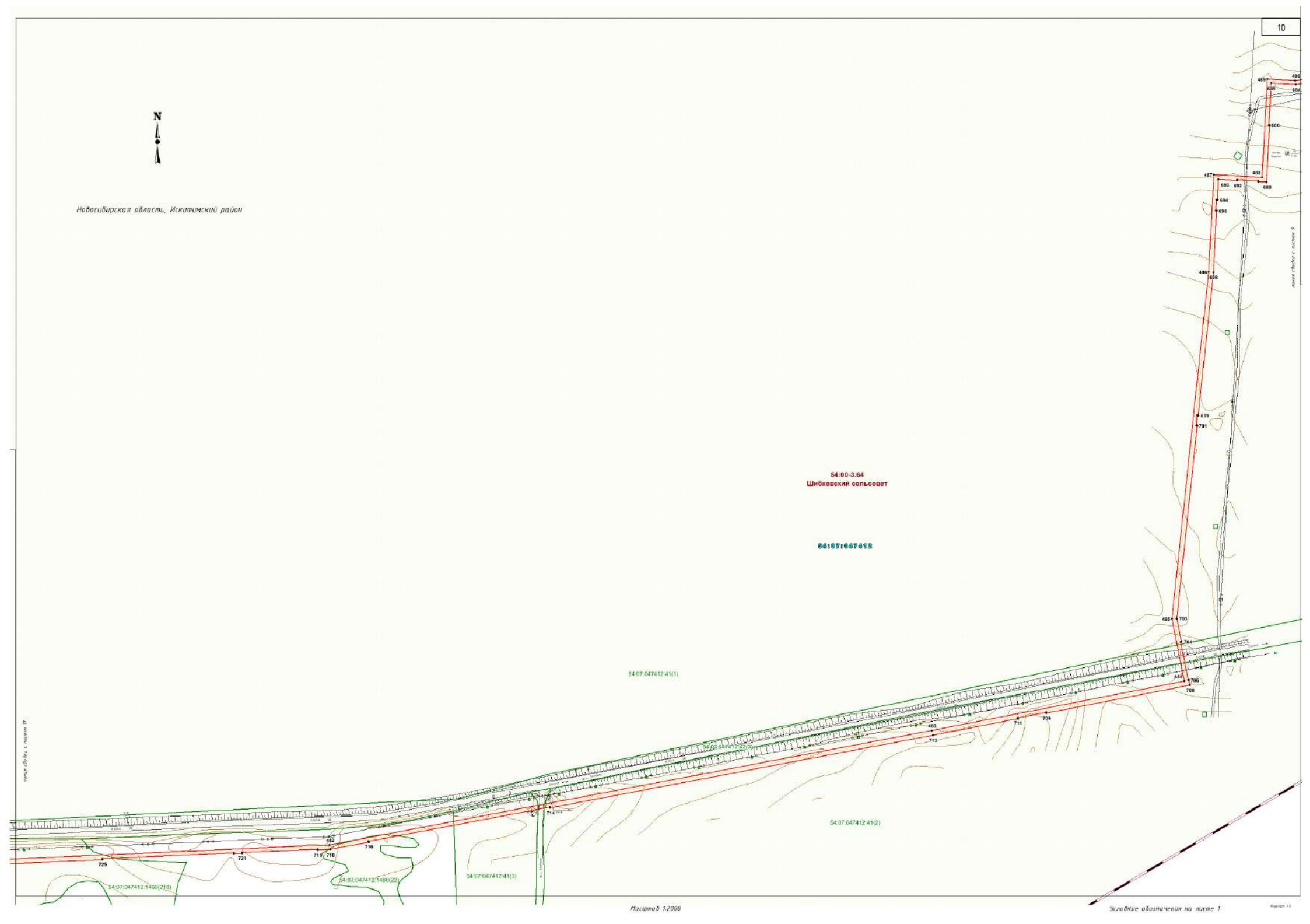
Масштаб 1:2000

Условные обозначения на листе 1

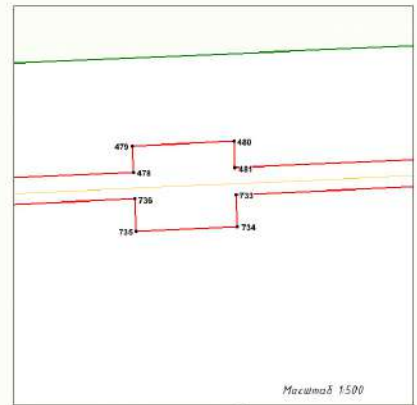
Лист 10 из 10

Лист 10 из 10

Лист 10 из 10



54:00-3.64  
Шибковский сельсовет



Новосибирская область, Искитимский район

Листовой № 11

54:07:047412:41(1)

Масштаб 1:500

54:07:047412:42(2)

54:07:047412:1460(218)

54:07:047412:1460(17)

54:07:047412:1885

54:07:047412

Масштаб 1:2000

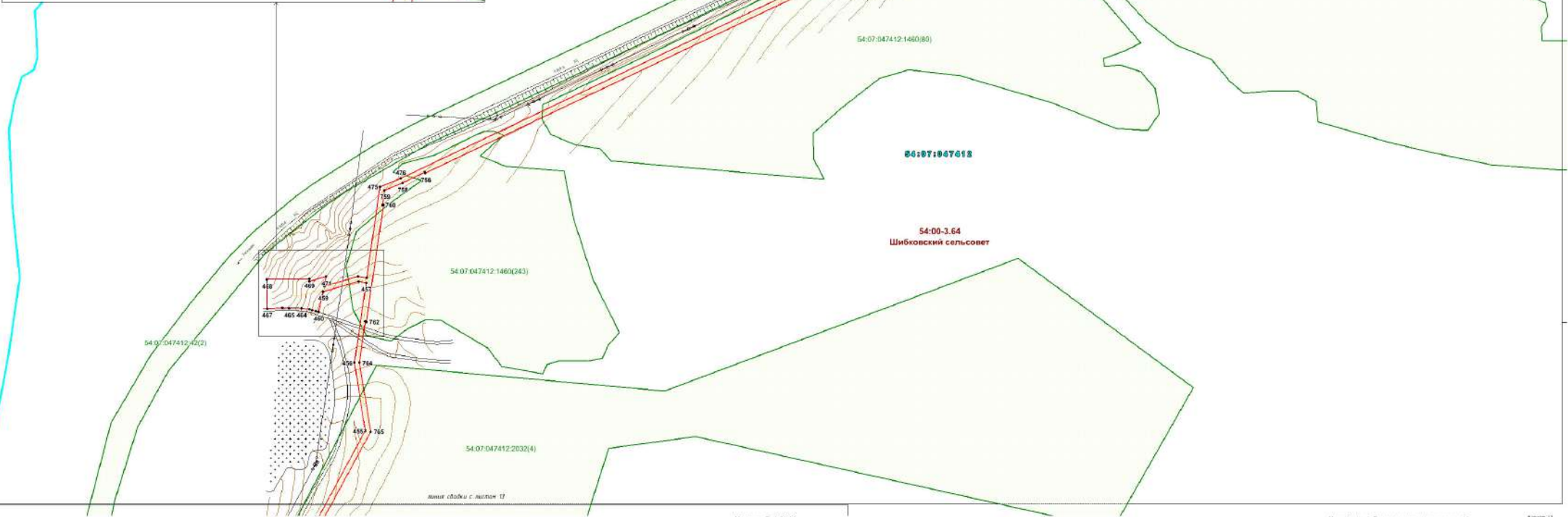
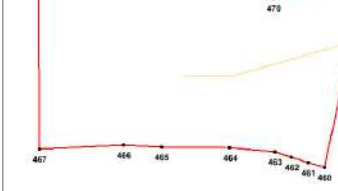
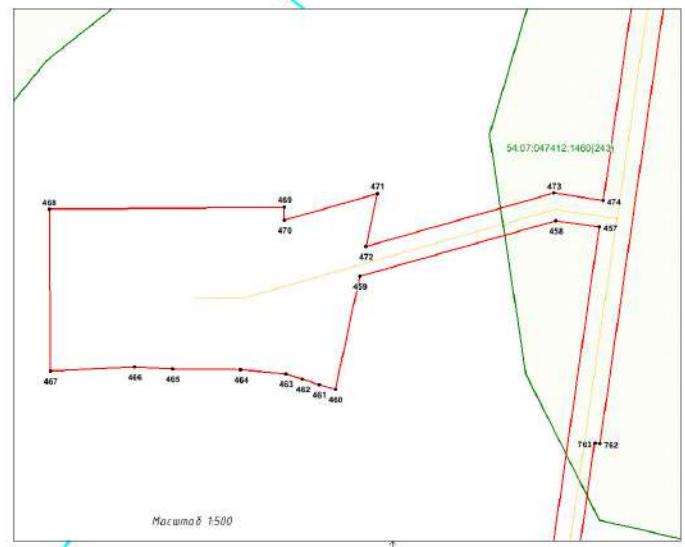
Условные обозначения на листе 1

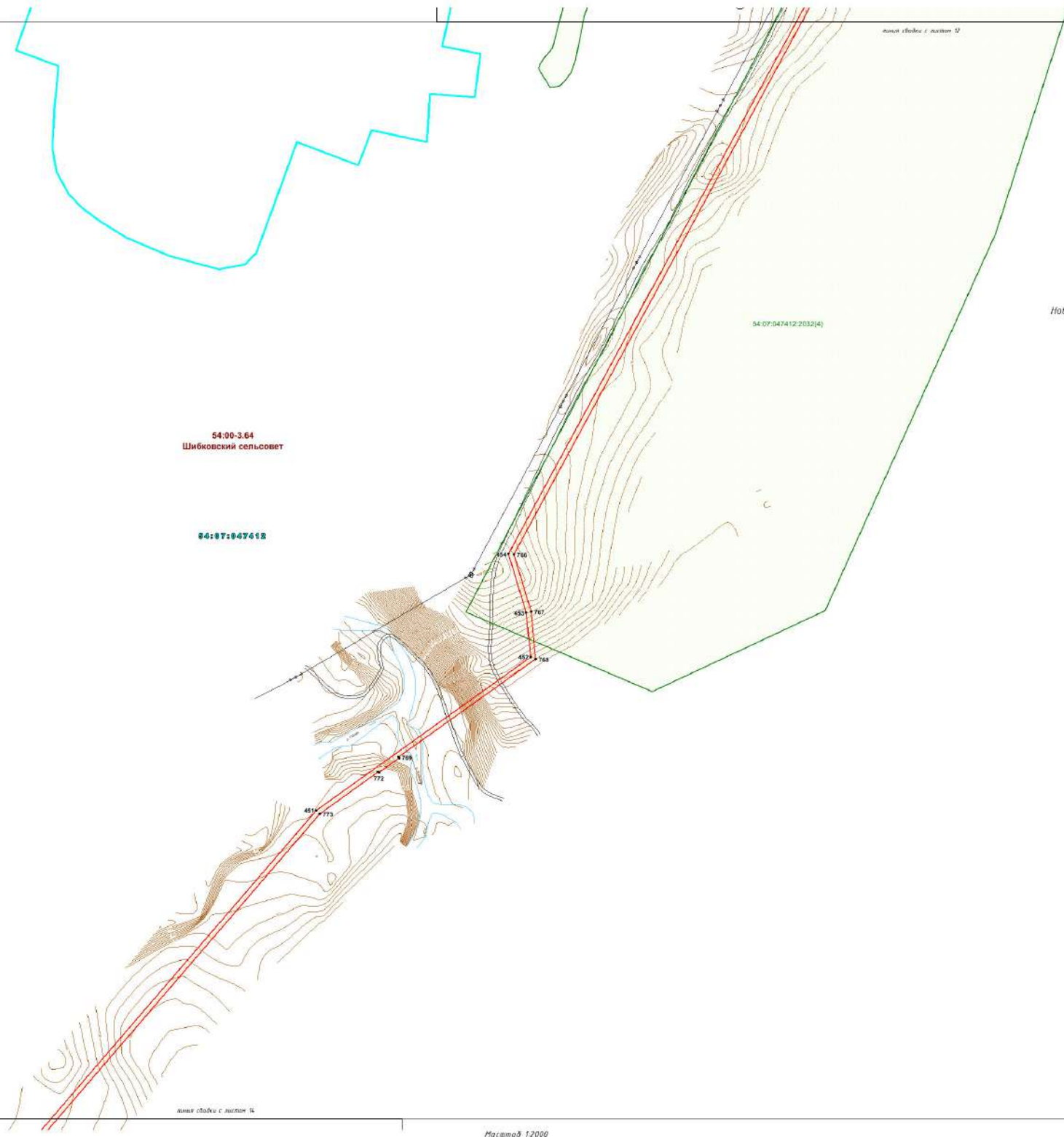
Листовой № 11





Новосибирская область, Искитимский район





Новосибирская область, Искитимский район

54:00-3.64  
Шибковский сельсовет

54:07:0474122032(4)

54:07:0474122032(4)

линия слобки с лентой 14

Масштаб 1:2000

Условные обозначения на листе 1

лист 13



Новосибирская область, Искитимский район



86:07:047412

54:00-3.64  
Шибковский сельсовет

Листовой с листом 13



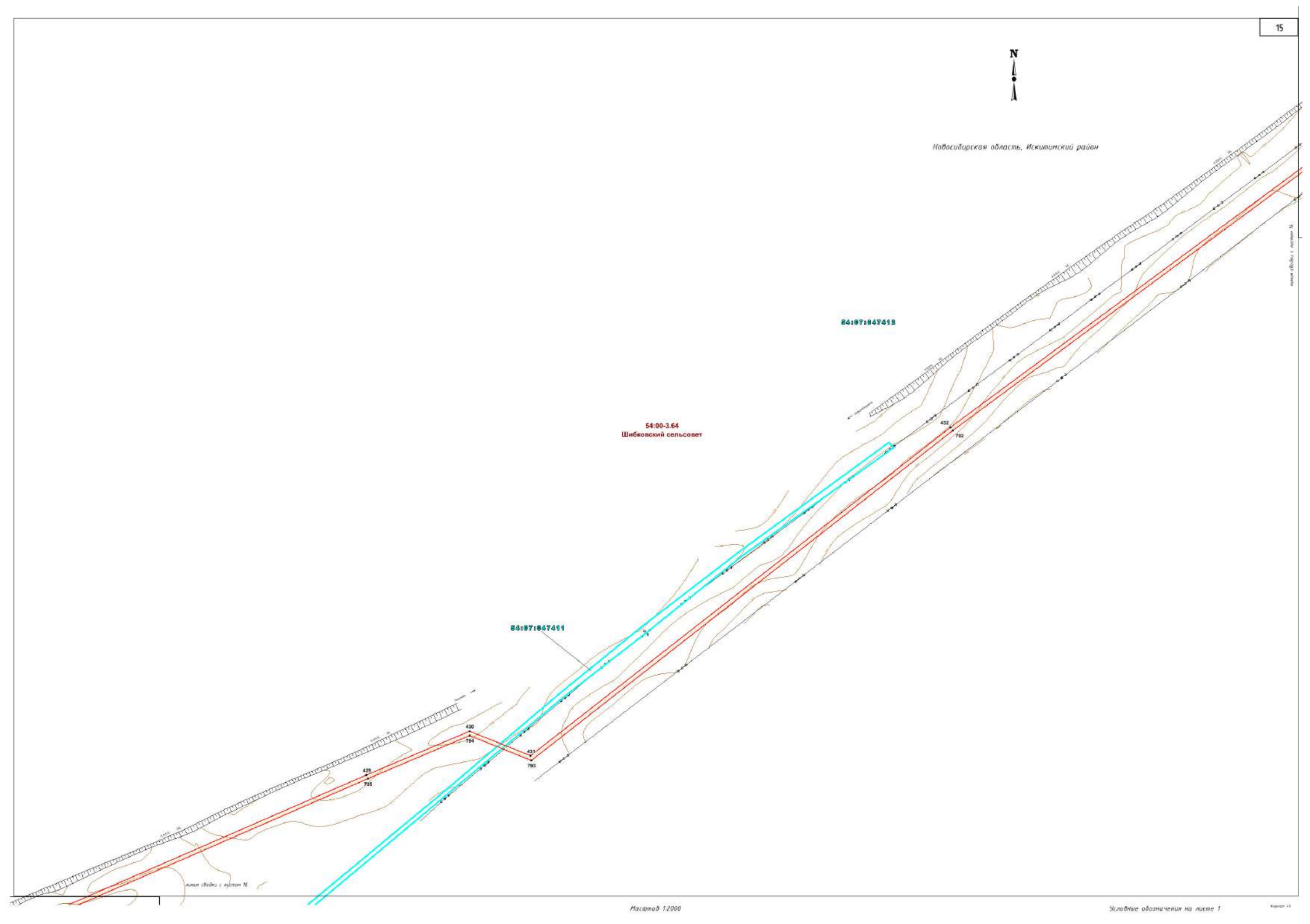
Новосибирская область, Искитимский район

54:00-3.64  
Шибковский сельсовет

86:07:047412

86:07:047401

линия забора с участком №



Линия связи с листом 15



Новосибирская область, Искитимский район

54:07:047412

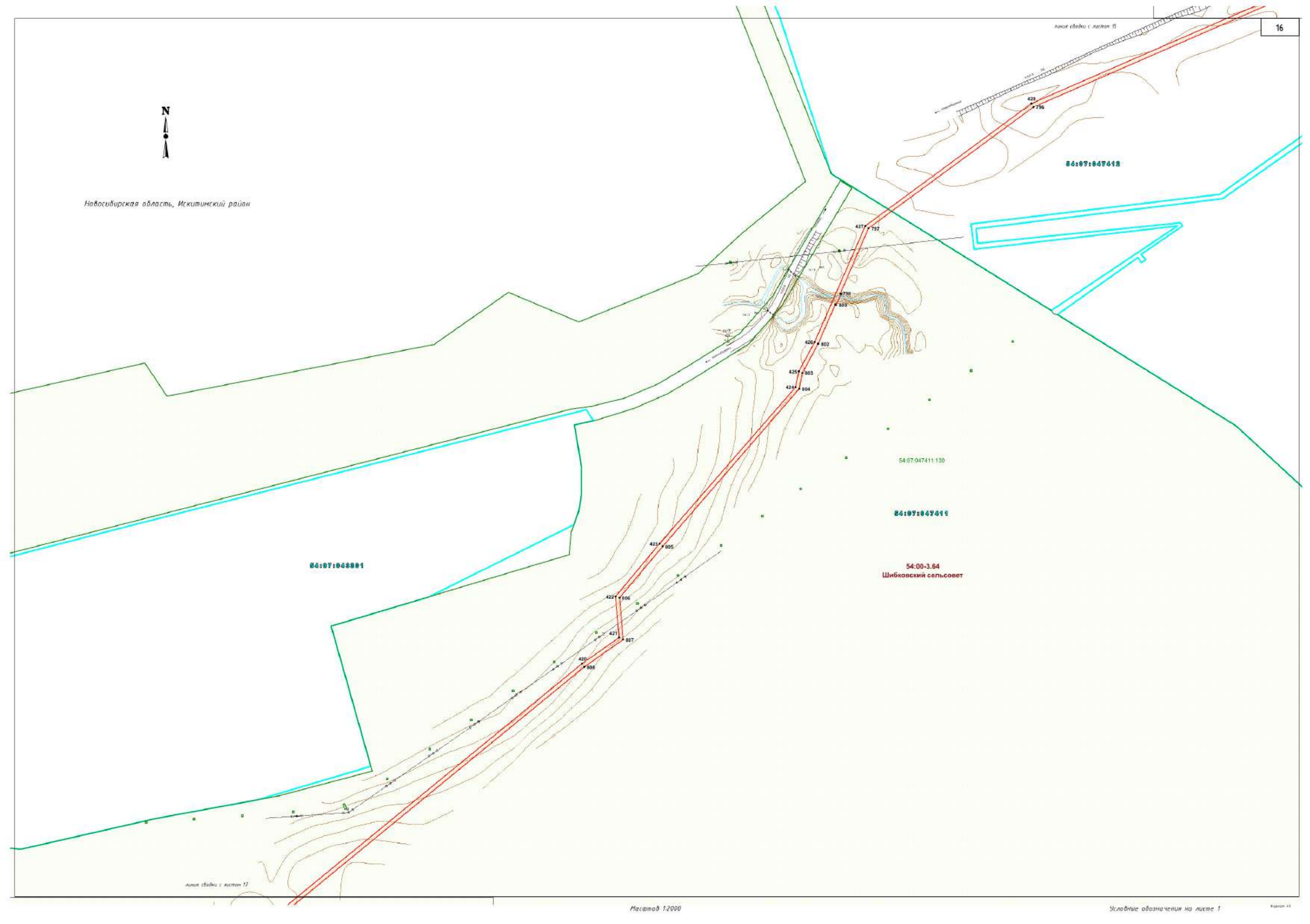
54:07:047411:130

54:07:047411

54:00-3.64  
Шибковский сельсовет

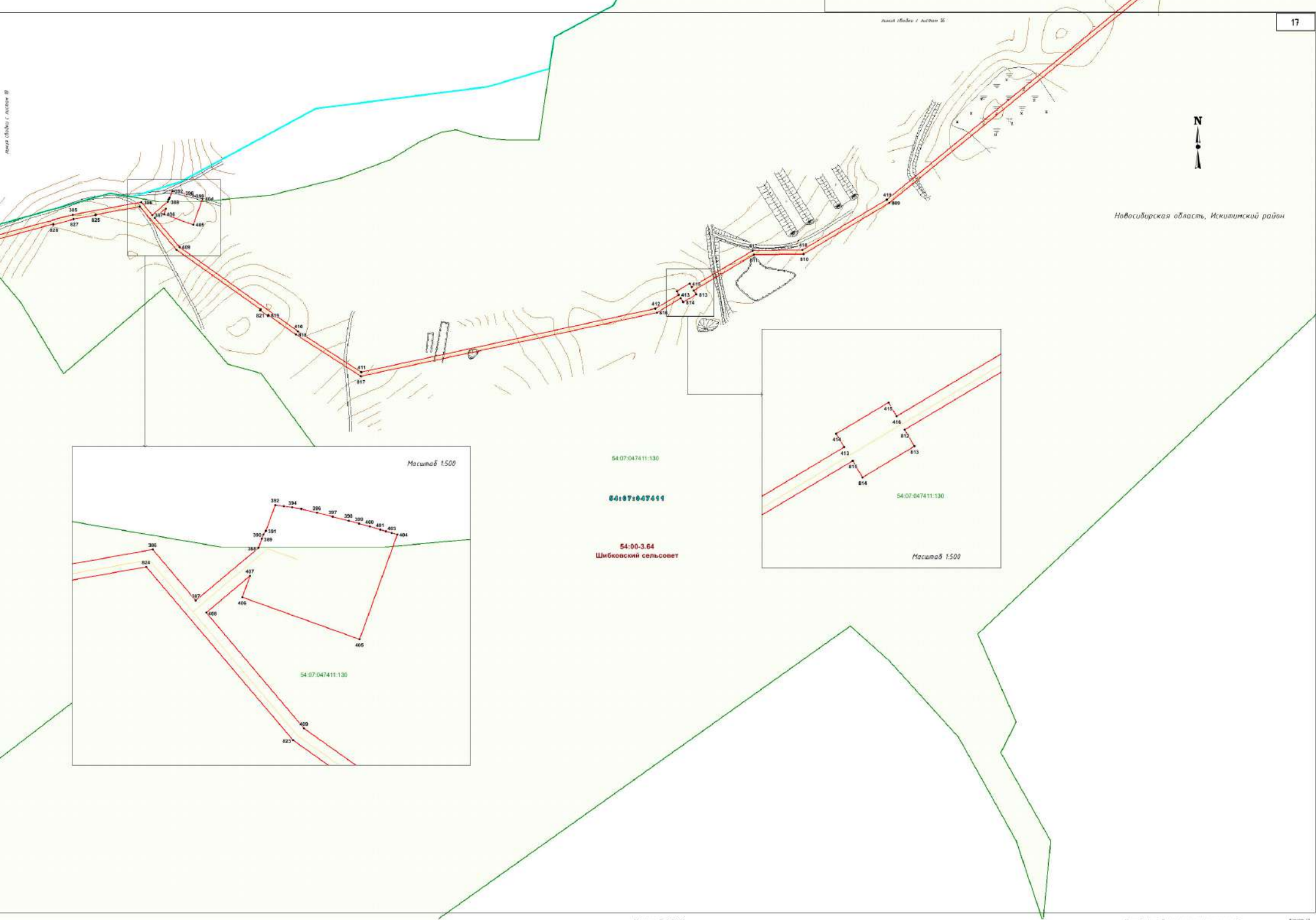
54:07:048801

Линия связи с листом 17





Новосибирская область, Искитимский район



54:07:047411:130

04:07:047411

54:00-3.64  
Шибковский сельсовет

54:07:047411:130

Масштаб 1:500

Масштаб 1:500

54:07:047411:130



Новосибирская область, Искитимский район

54:00-3.64  
Шибковский сельсовет

54:07:040801

54:07:047411:130

54:07:047411:58

54:07:047011

531  
533

531  
531

531  
530

Листы 04:07:047411:130

Листы 04:07:040801



Новосибирская область, Искитимский район

54:00-3.64  
Шибковский сельсовет

54:07:047411

54:00-3.60  
Гилевский сельсовет

54:07:047400

54:07:047411:58

54:07:047409:1117

54:07:047409:1006

827 834

835

827





Новосибирская область, Искитимский район

54:00-3.60  
Гилевский сельсовет

54:07:047409

54:07:047409:1117

54:07:047409:1108

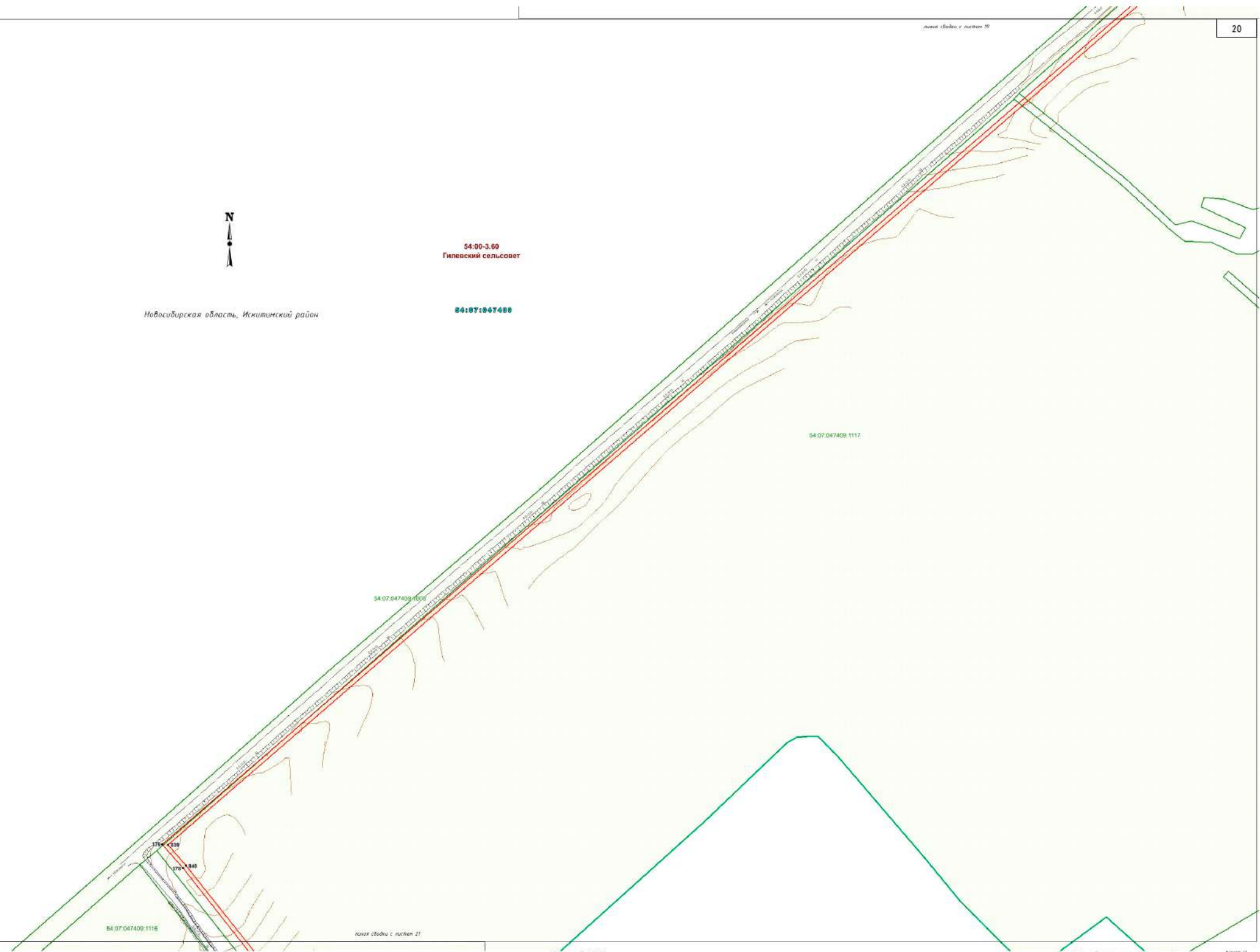
54:07:047409:1116

Лист 1/Векс с листом 21

Масштаб 1:2000

Условные обозначения на листе 1

Лист 1/Векс с листом 19





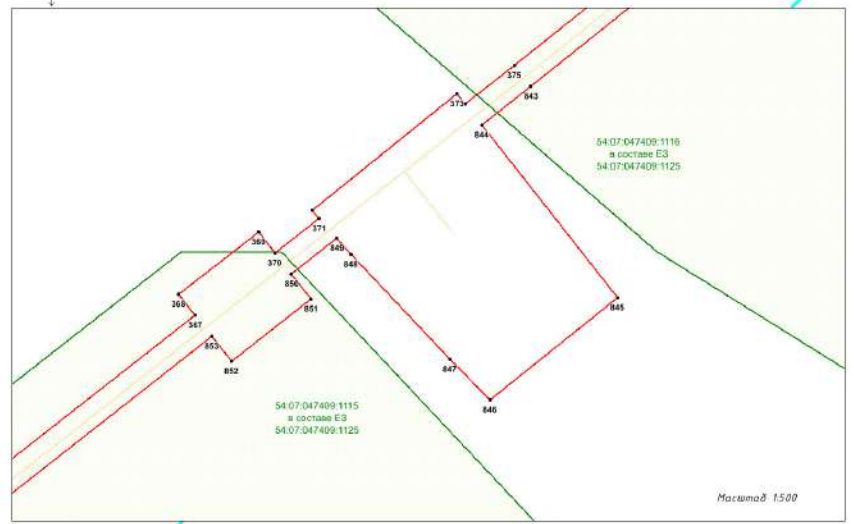
54:00-3.60  
Гилевский сельсовет

Новосибирская область, Искитимский район

54:07:047409

54:07:047409:1116

54:07:047409:1115



линия связи с листом 22



Новосибирская область, Искитимский район

54:00-3.60  
Гилевский сельсовет

54:07:047400

54:07:047409:1905

54:07:047409:1380(1)

54:07:047409:1115

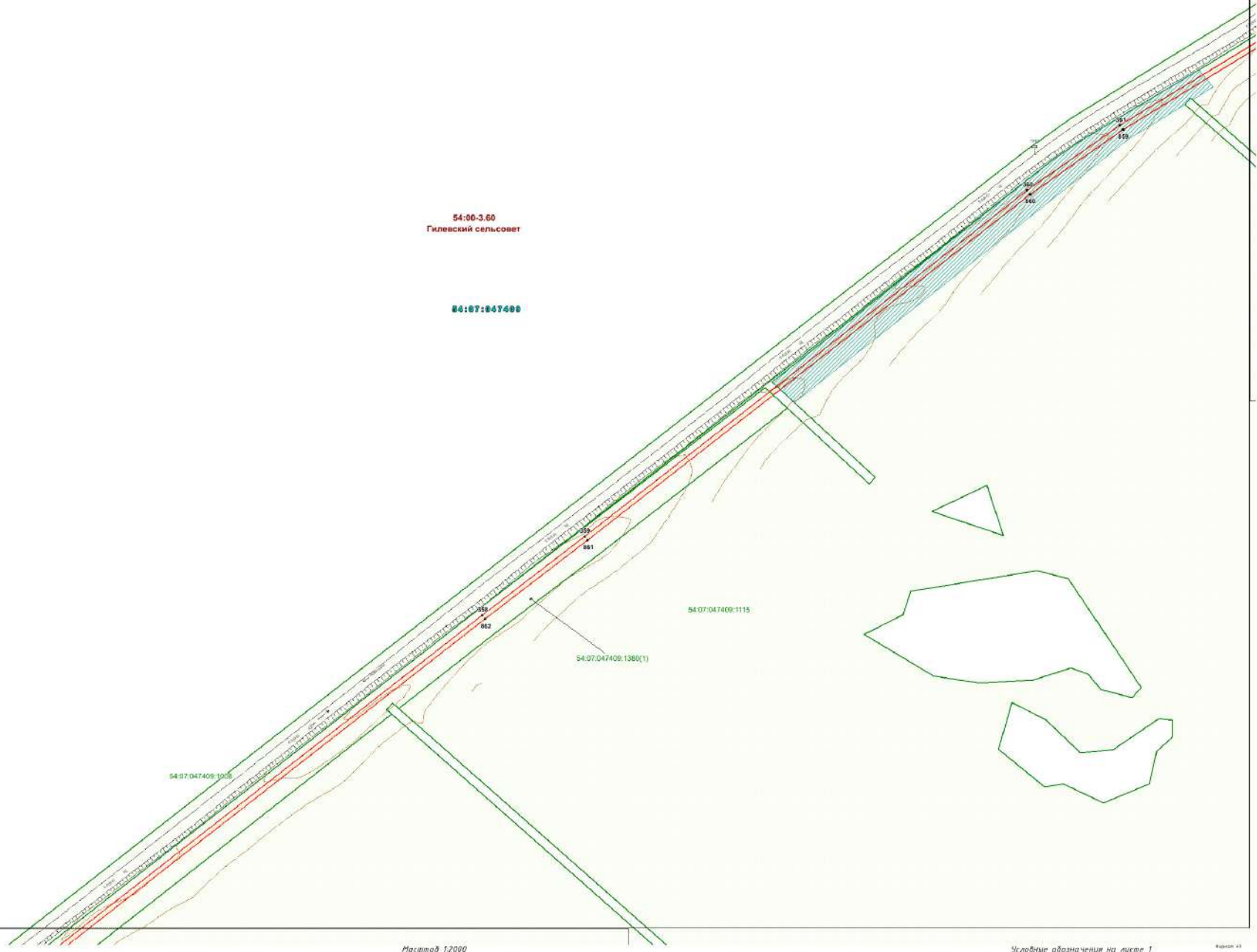
линия связи с листом 21

Масштаб 1:2000

Условные обозначения на листе 1

лист 22

линия связи с листом 21





Новосибирская область, Искитимский район

54:07:067400

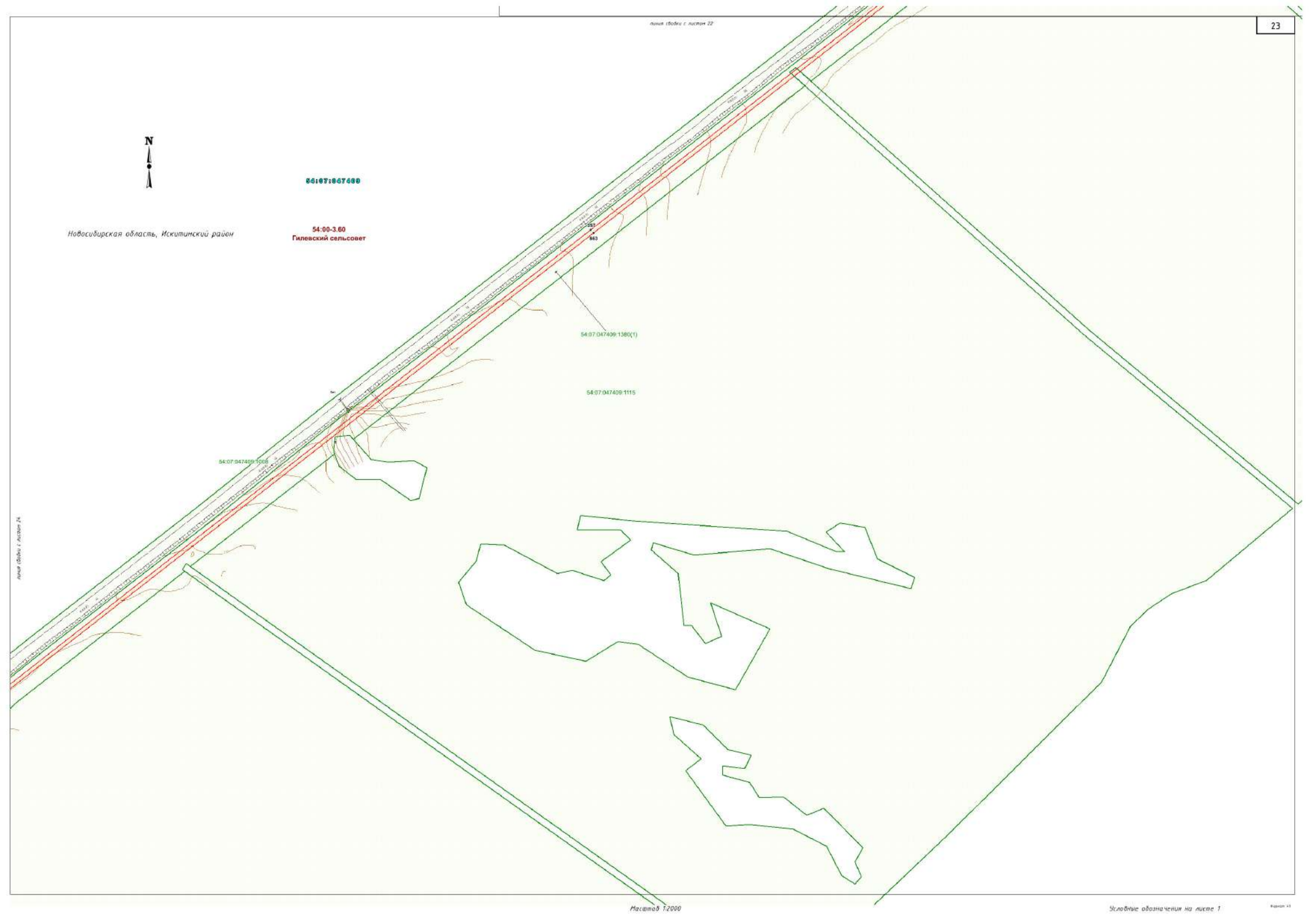
54:00-3.60  
Гилевский сельсовет

54:07:047409:1380(1)

54:07:047409:1115

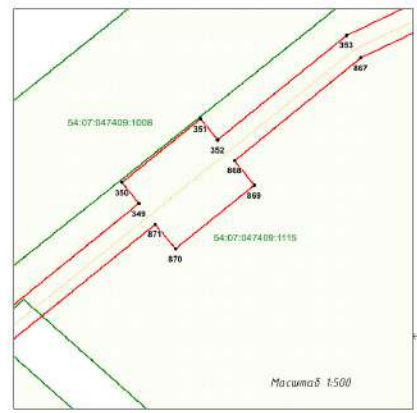
54:07:047409:1006

Лист свободн. с. листам 24





Новосибирская область, Искитимский район



54:07:047409

54:00-3.60  
Гилевский сельсовет

54:07:047409-1008

54:07:047409:1380(1)

54:07:047409-1115  
в составе Е3  
54:07:047409-1125

линия раздела с листом 25

Масштаб 1:2000

Условные обозначения на листе 1

линия раздела с листом 27

лист 24



Новосибирская область, Искитимский район

54:00-3.60  
Гилевский сельсовет

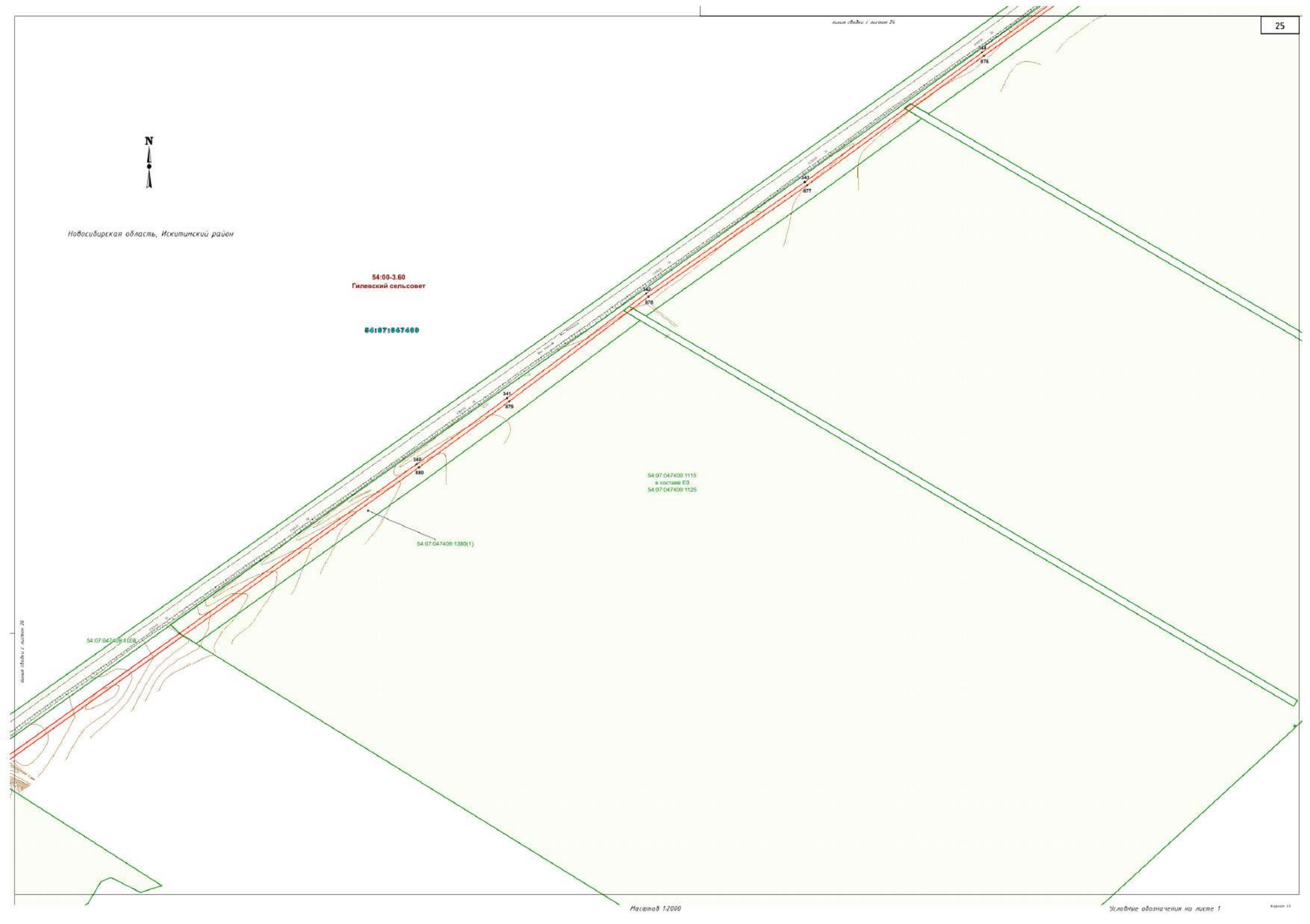
04:07:047400

54:07:047400:1115  
в составе ЕЗ  
54:07:047400:1125

54:07:047400:1380(1)

54:07:047400:1000

Лист 25





Новосибирская область, Искитимский район

54:00-3.60  
Гилевский сельсовет

54:07:047400

Линия раздела с листом 27

Линия раздела с листом 25



54:07:047400:1360(1)

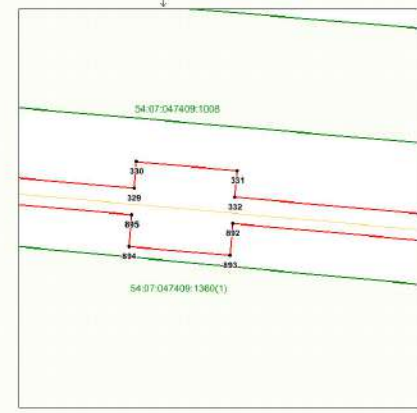
54:07:047400:1198

64:09:067400

54:00-3.60  
Гилевский сельсовет



Новосибирская область, Искитимский район



Адрес объекта с листом 28

Адрес объекта с листом 25

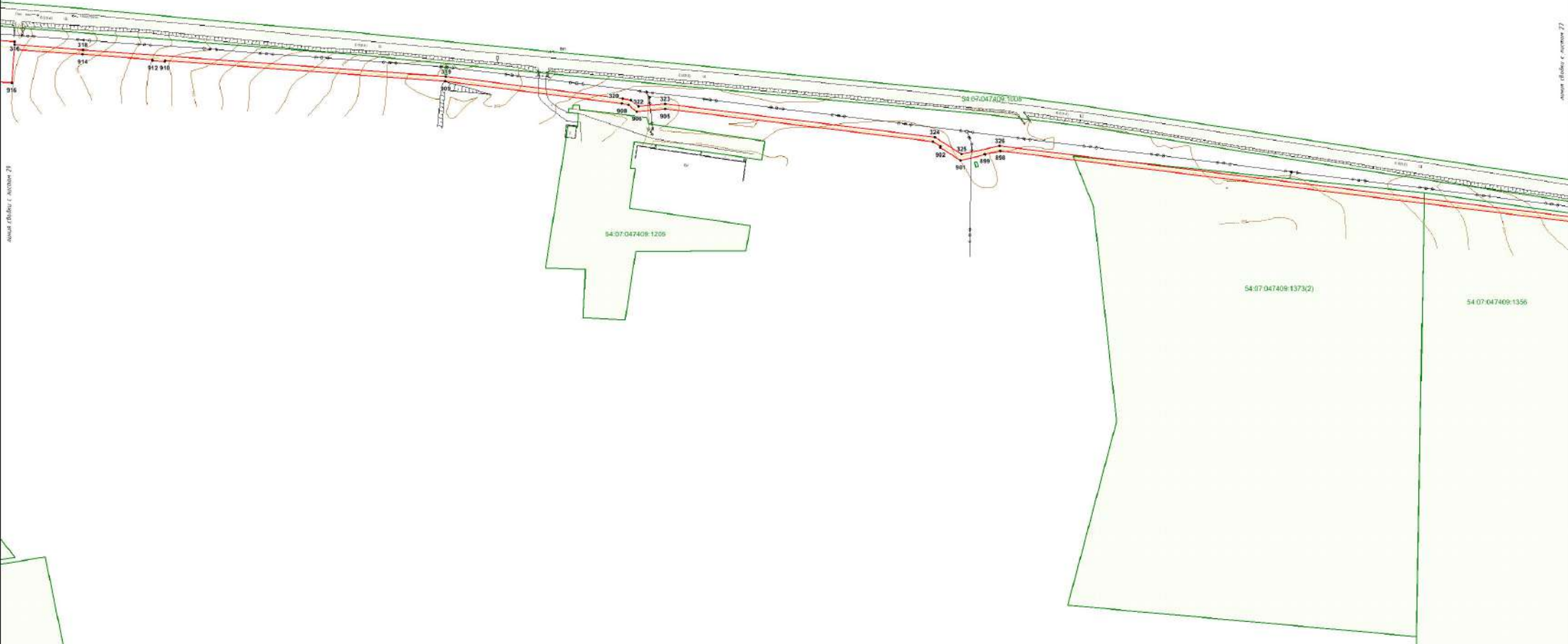




Новосибирская область, Искитимский район

54:00-3.60  
Гилевский сельсовет

54:07:047400

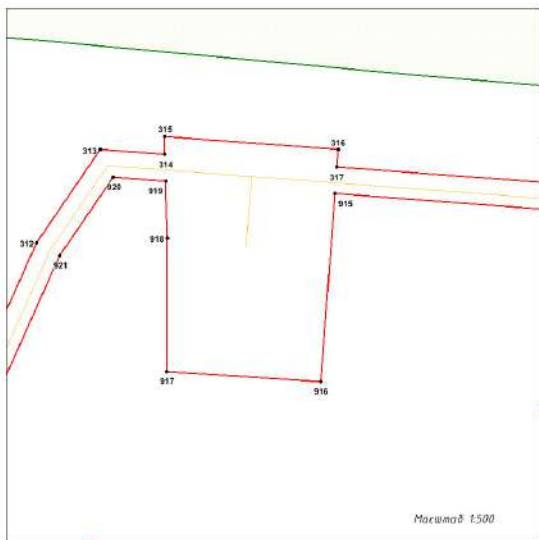


земельный участок 7/1

земельный участок 7/1



Новосибирская область, Искитимский район



04:07:047400

54:00-3.60  
Гилевский сельсовет

54.07.047400:1370(2)

54.07.047400:1370(1)

54.07.047400:1346(2)

линия с/д/д/д с листом 30



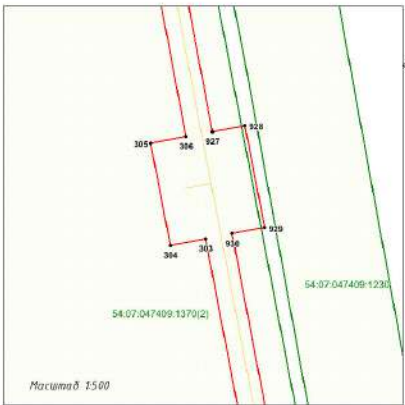
Новосибирская область, Искитимский район

лист свобод с листом 29

54:00-3.60  
Гилевский сельсовет

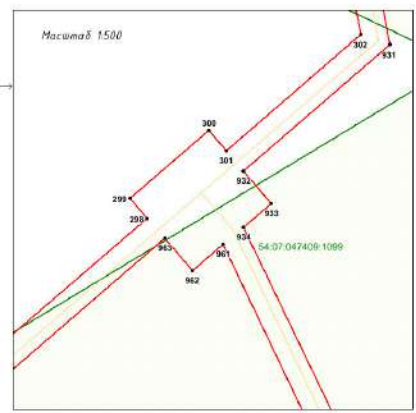
54:07:047400

54:07:047400-1370(2)



54:07:047400-1340(2)

54:07:047400-1099  
в составе ЕЗ  
54:07:047400-1105



лист свобод с листом 31

Масштаб 1:2000

лист свобод с листом 31

Условные обозначения на листе 1

линия раздела с листом 30



Новосибирская область, Искитимский район

54:00-3.60  
Гилевский сельсовет

54:07:047400

54:07:047408-1089  
в составе ЕС  
04:07:047408-1105

54:07:047408-1230

линия раздела с листом 32

Масштаб 1:2000

Условные обозначения на листе 1

лист 31



54:07:047409-1099  
в составе ЕЗ  
54:07:047409-1105

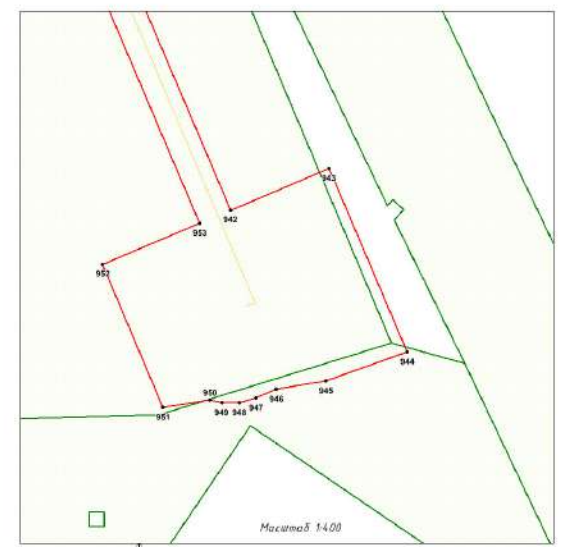
54:07:047409-1100  
в составе ЕЗ  
54:07:047409-1105

54:00-3.60  
Гилевский сельсовет

54:07:047409



Новосибирская область, Искитимский район



54:07:047409:1213,14

54:07:047409:1098  
в составе ЕЗ  
54:07:047409:1105

54:07:047409:1097  
в составе ЕЗ  
54:07:047409:1105

**04:07:047400**

**54:00-3.60**  
**Гилевский сельсовет**



Новосибирская область, Искитимский район

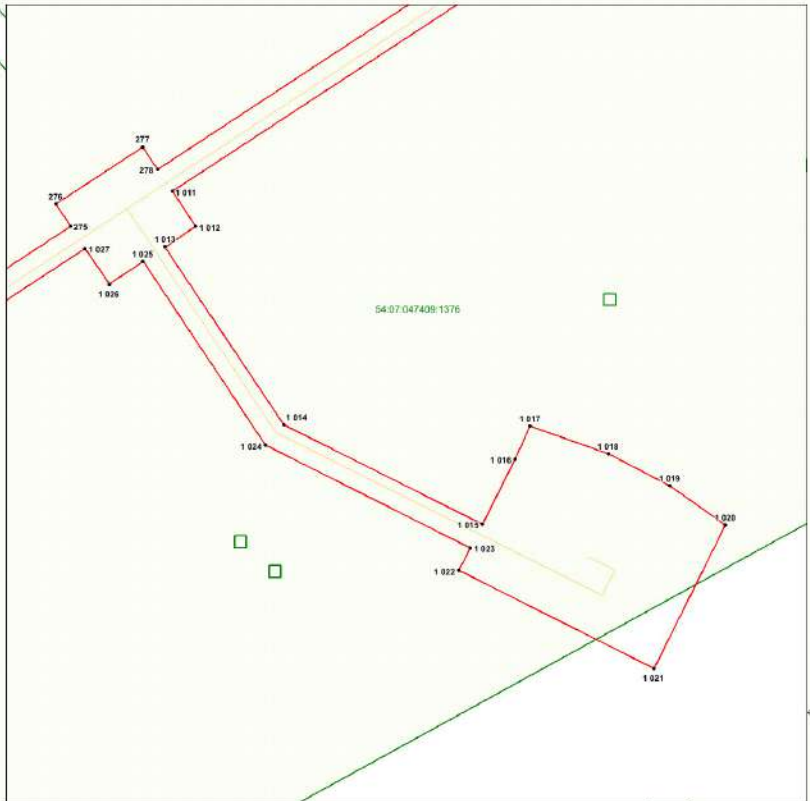


Новосибирская область, Искитимский район



Амурская область, г. Хабаровск, л. 25

Амурская область, г. Хабаровск, л. 25



Новосибирская область, Искитимский район

**54:07:047409**  
54:07:047409:1174

Валюшка в М 1:500



54:07:047409:1353

Листа 35

Масштаб 1:2000

Условные обозначения на листе 1





Новосибирская область, Искитимский район

линия связи с листом 37



Новосибирская область, Искитимский район

54:07:047400

54:07:047409:1352

54:07:047409:1234

лист 1/2000 г. лист 28

Масштаб 1:2000

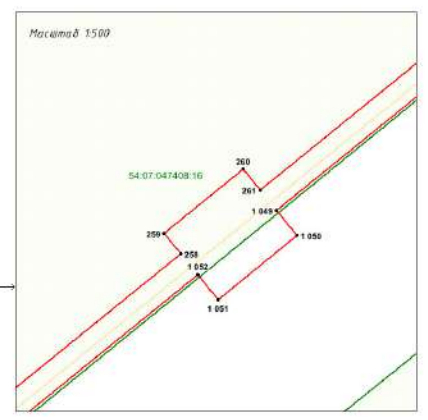
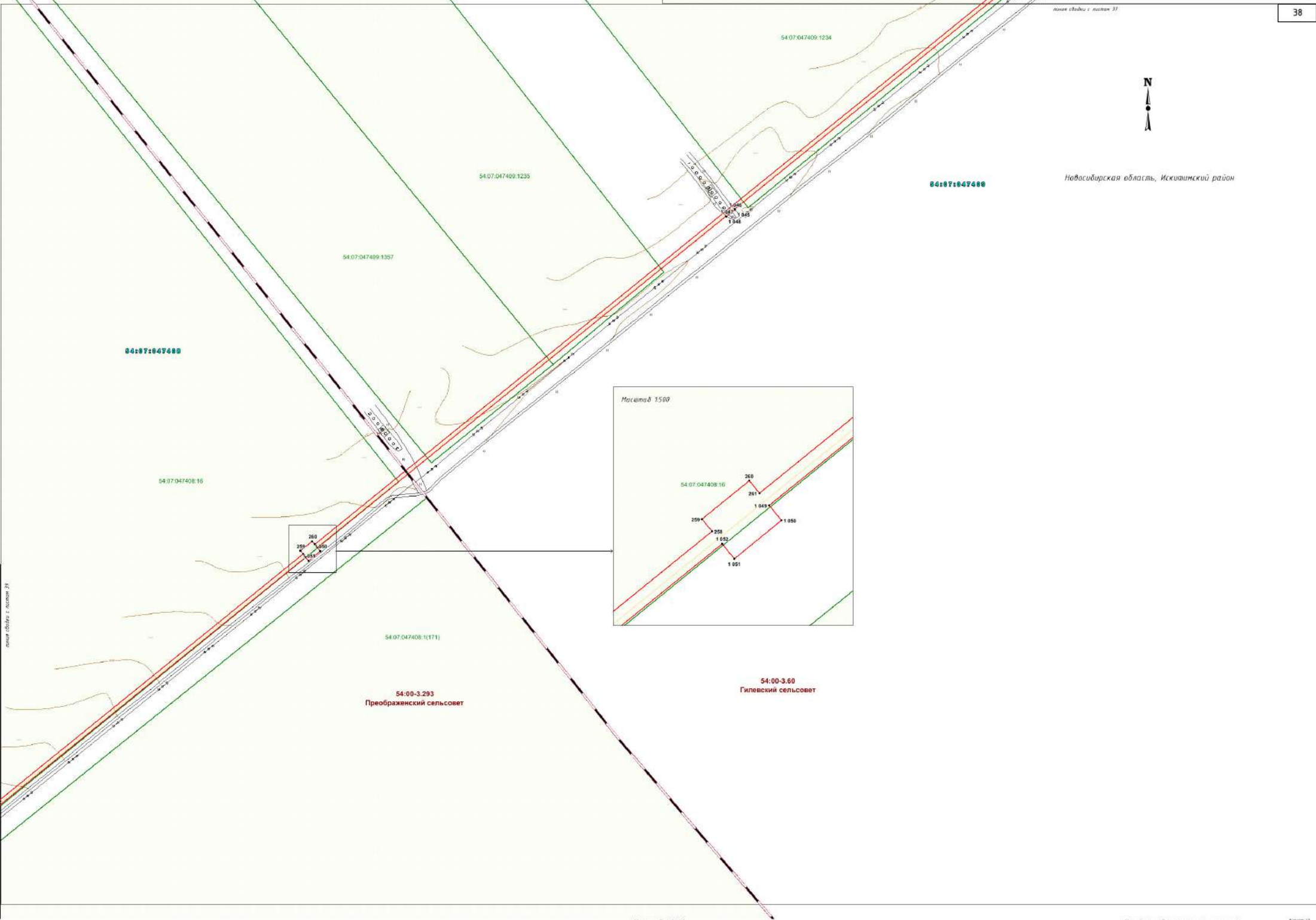
Условные обозначения на листе 1

лист 1/2000 г.





Новосибирская область, Искитимский район



Масштаб 1:2000

Условные обозначения на листе 1

Лист 1 из 1

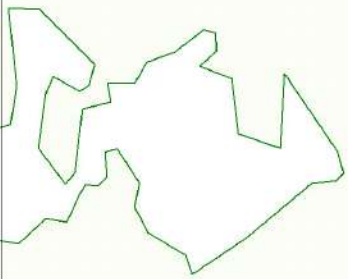


Новосибирская область, Искитимский район

54 07 04 7408 16

54 07 04 7408

54 07 04 7408 1 (173)



Иные сведения с листа 40

Масштаб 1:2000

Условные обозначения на листе 1

Лист 39



Линия отвода с листом 39



Новосибирская область, Искитимский район

54:07:047408

54:07:047408.1(171)

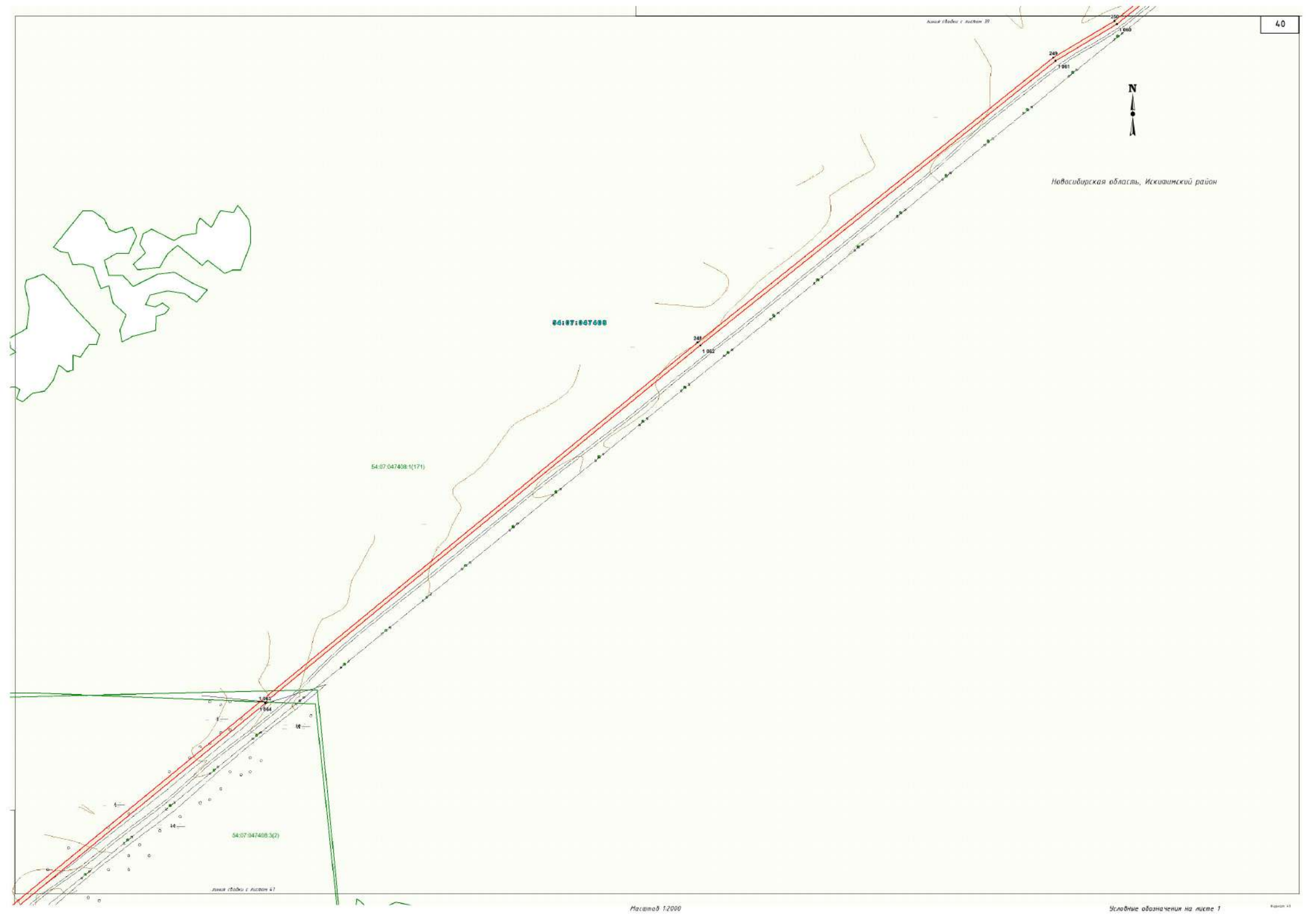
54:07:047408.3(2)

Линия отвода с листом 47

Масштаб 1:2000

Условные обозначения на листе 1

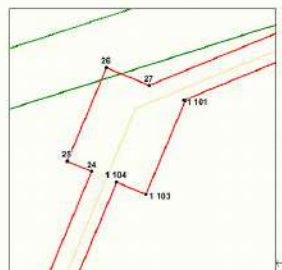
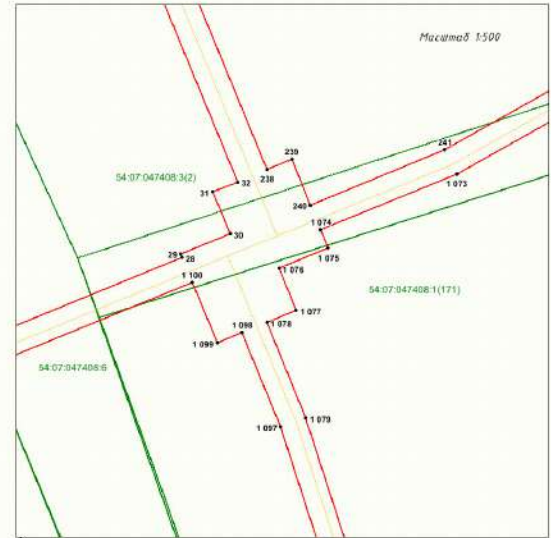
Контур 41



Линия съединя с листом 43



Новосибирская область, Искитимский район



04:07:047408

54:07:047408.3(2)

Линия съединя с листом 42

Масштаб 1:2000

Условные обозначения на листе 1

Лист 41

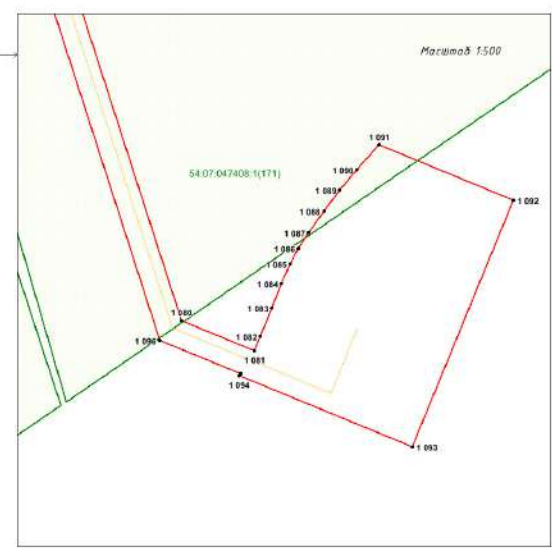
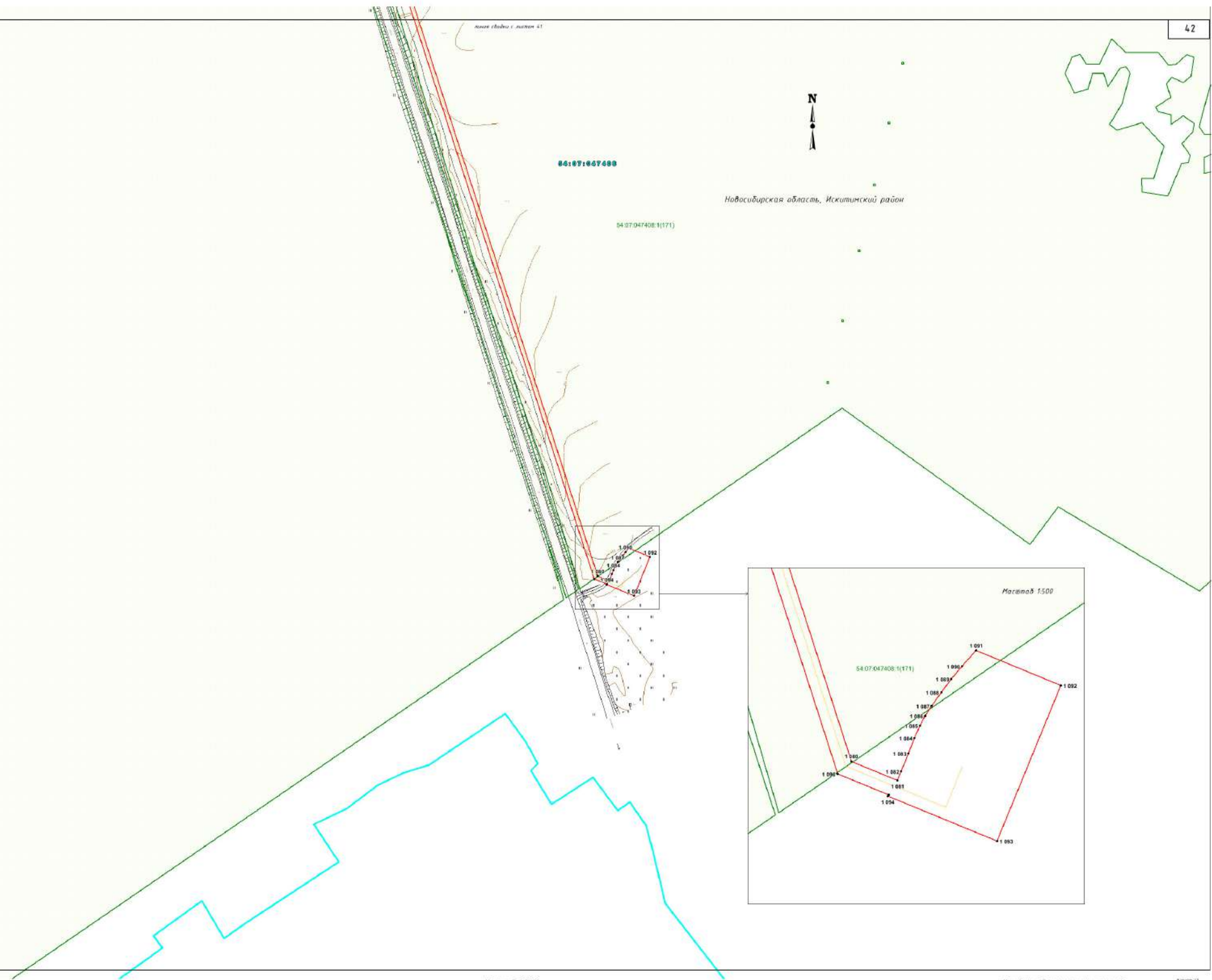
лист плана с листом 41



Новосибирская область, Искитимский район

54:07:047408

54:07:047408:1(171)



линия обвода с лотком 44



Новосибирская область, Искитимский район

54:07:047408:1073(43)

54:07:047408

54:07:047408:1(171)

54:07:047408:3(1)

54:07:047408:3(2)

линия обвода с лотком 47

Масштаб 1:2000

Условные обозначения на листе 1

лист 43





линия съедини с листом 43



Новосибирская область, Искитимский район

84:07:047408

04:07:047408:0

01\*\*224

01\*\*225

54:07:047408:1(171)

54:07:047408:1073(302)

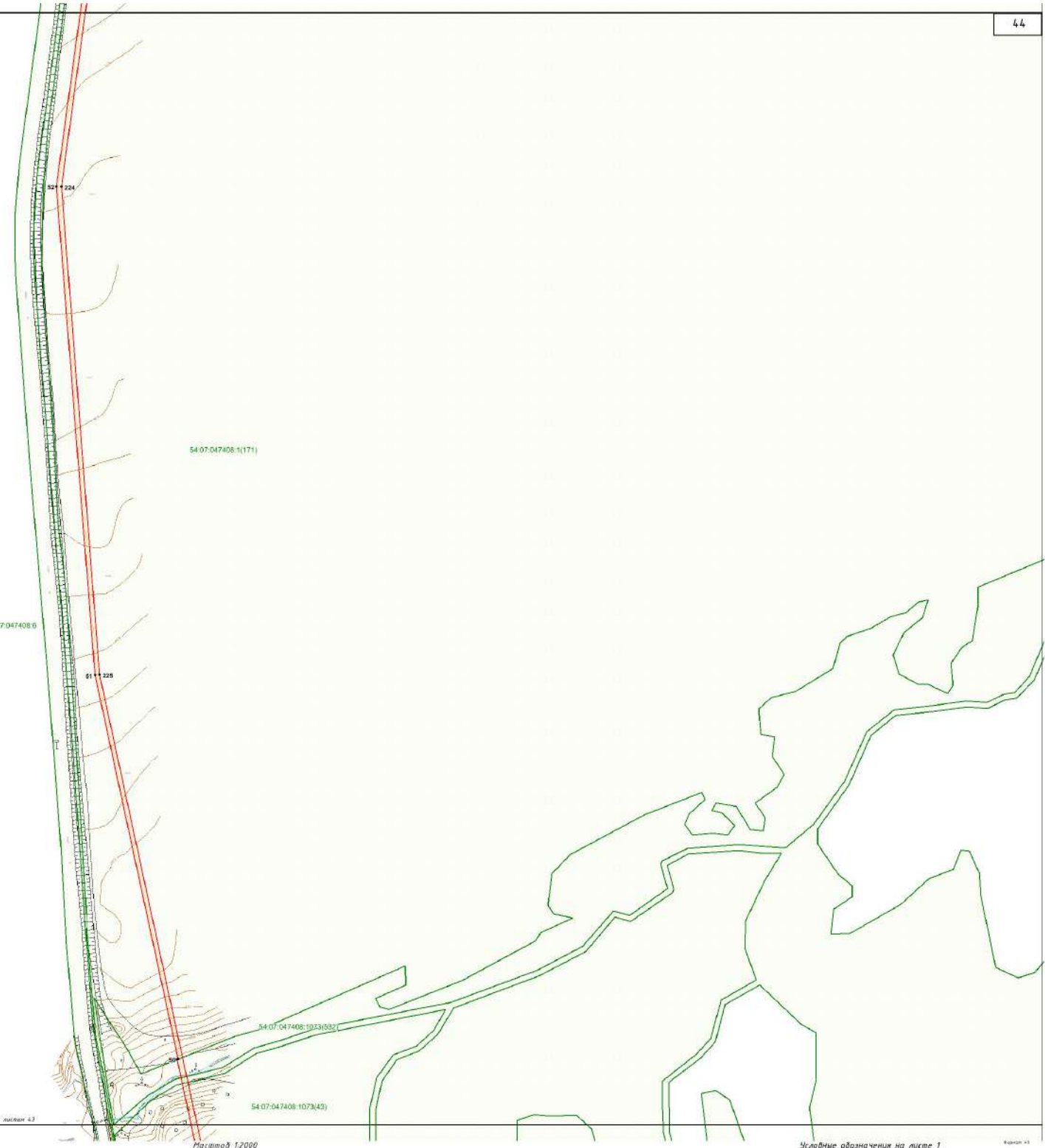
54:07:047408:1073(43)

линия съедини с листом 43

Масштаб 1:2000

Условные обозначения на листе 1

лист 44





Новосибирская область, Искитимский район

линия раздела с листом 44

линия раздела с листом 46



86:07:047408

54:07:047408:1(171)

54\*\*221

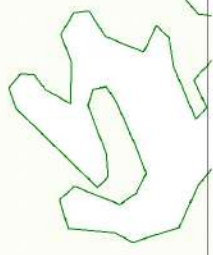
54\*\*222

54\*\*223

Масштаб 1:2000

Условные обозначения на листе 1

Контур 45



линия раздела с листом 47



Новосибирская область, Искитимский район

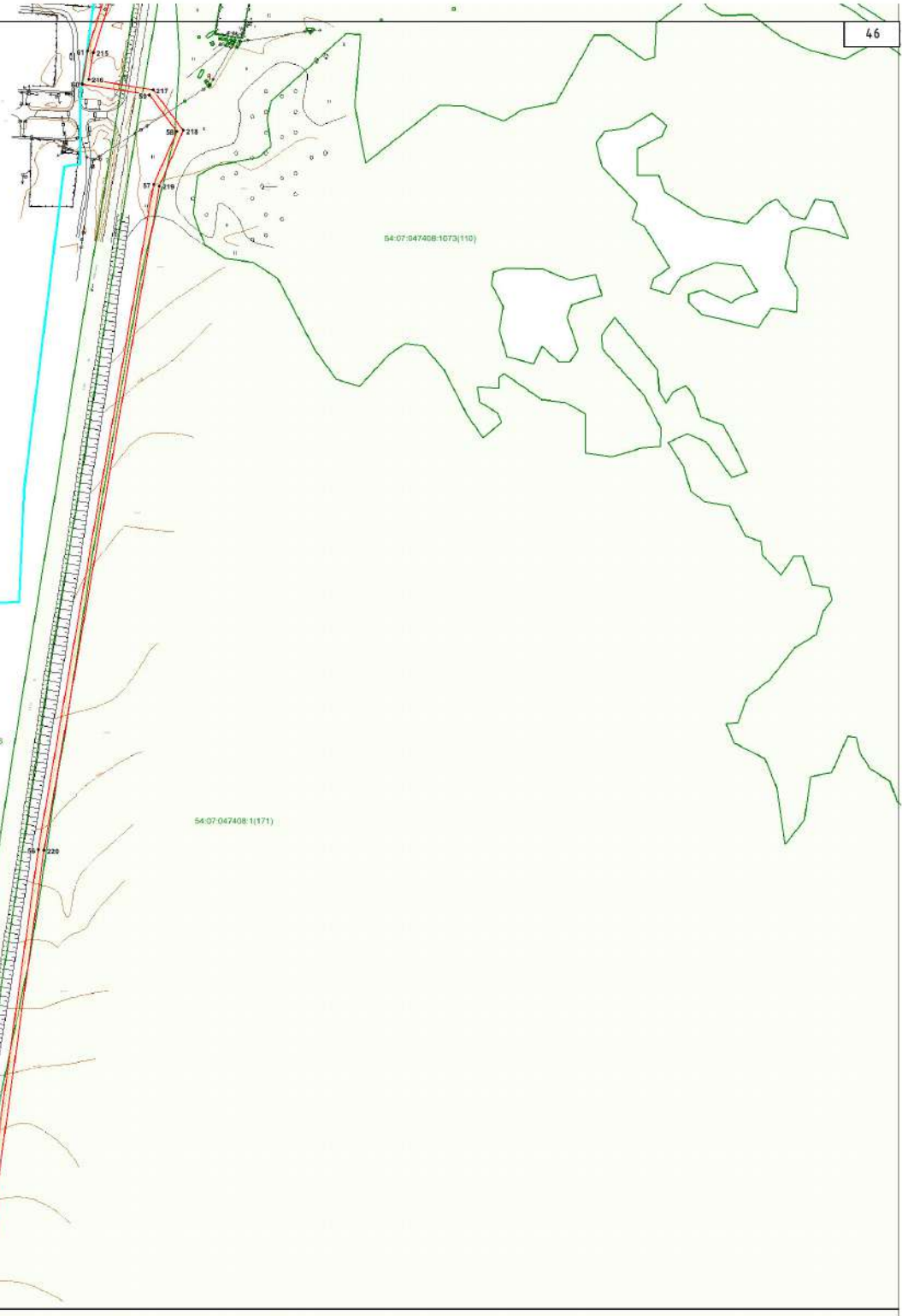
54:07:043001

54:07:047400

54:07:047408.6

54:07:047408.1(171)

54:07:047408.1073(110)



линия раздела с листом 45

Масштаб 1:2000

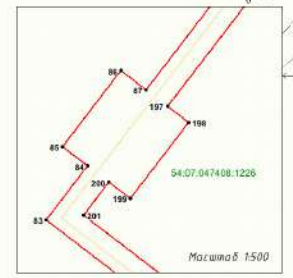
Условные обозначения на листе 1



Новосибирская область, Искитимский район

линия слободы с лиссом 45

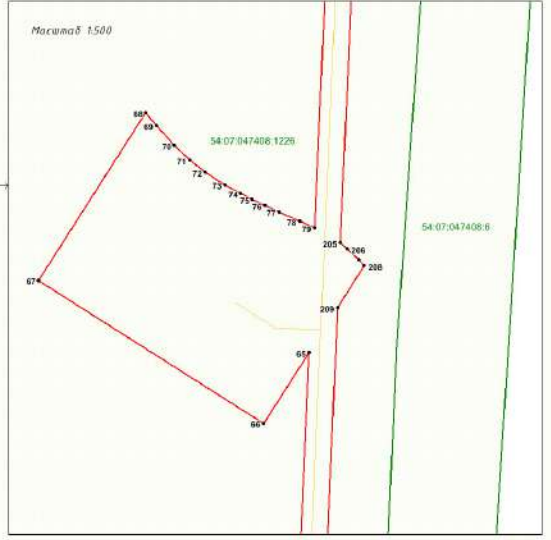
54:07:047408:1(282)



54:07:047408

54:07:047408:1(171)

54:07:047408:1226



54:07:047408:1

линия слободы с лиссом 46


Масштаб 1:2000

Условные обозначения на листе 1

вариант 2/3



Новосибирская область, Искитимский район



54:07:047408-1(282)

54:07:047408-1(282)

54:07:047408-9

54:07:047408-9

Масштаб 1:2000

Условные обозначения на листе 1

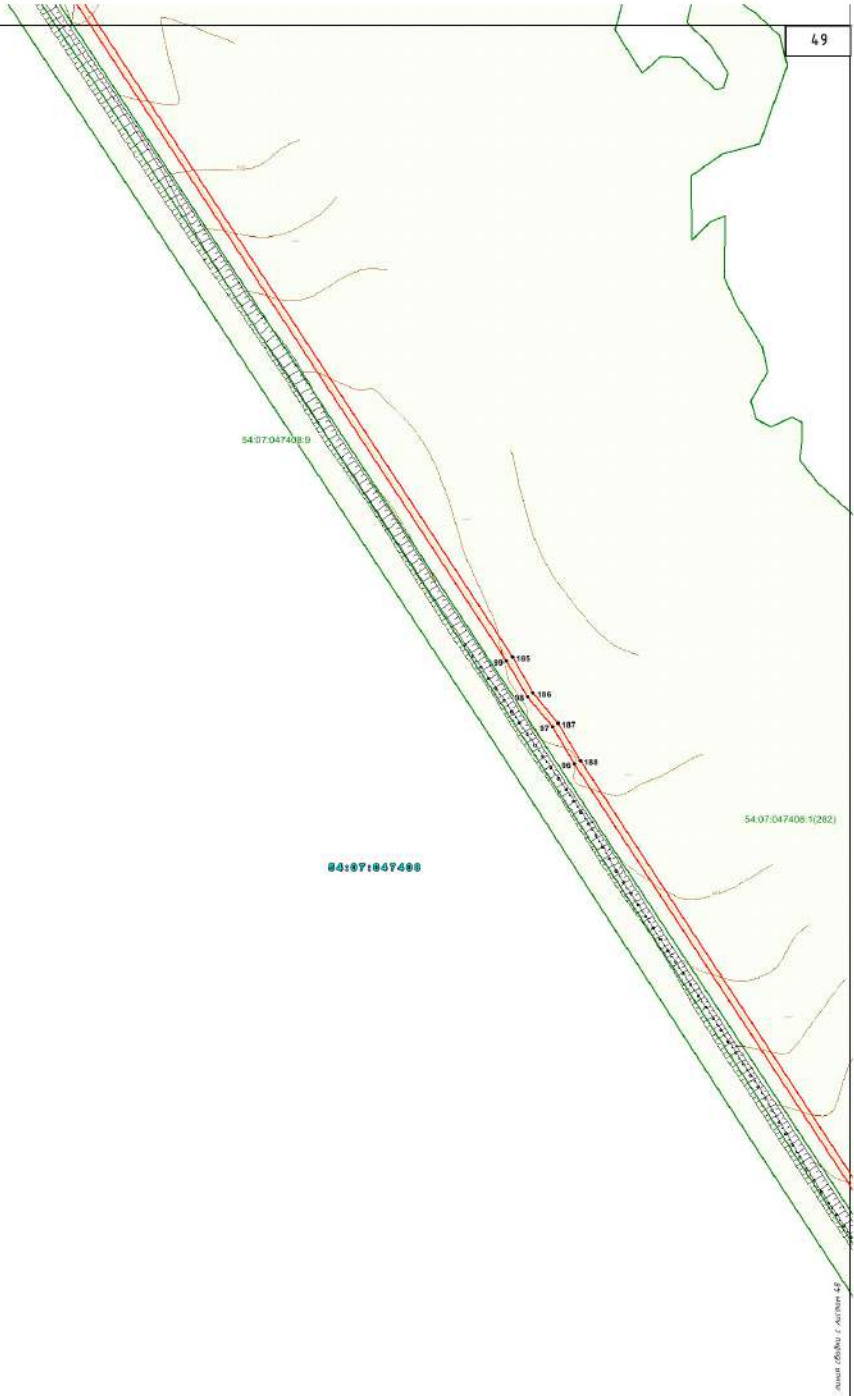
линия обрыва с листом 47

линия обрыва с листом 47

Контур 48



Новосибирская область, Искитимский район



84:07:047400

84:07:047400

84:07:047400/1(202)



Новосибирская область, Искитимский район

54:07:047400

54:07:047400:1(262)

54:07:047400:9

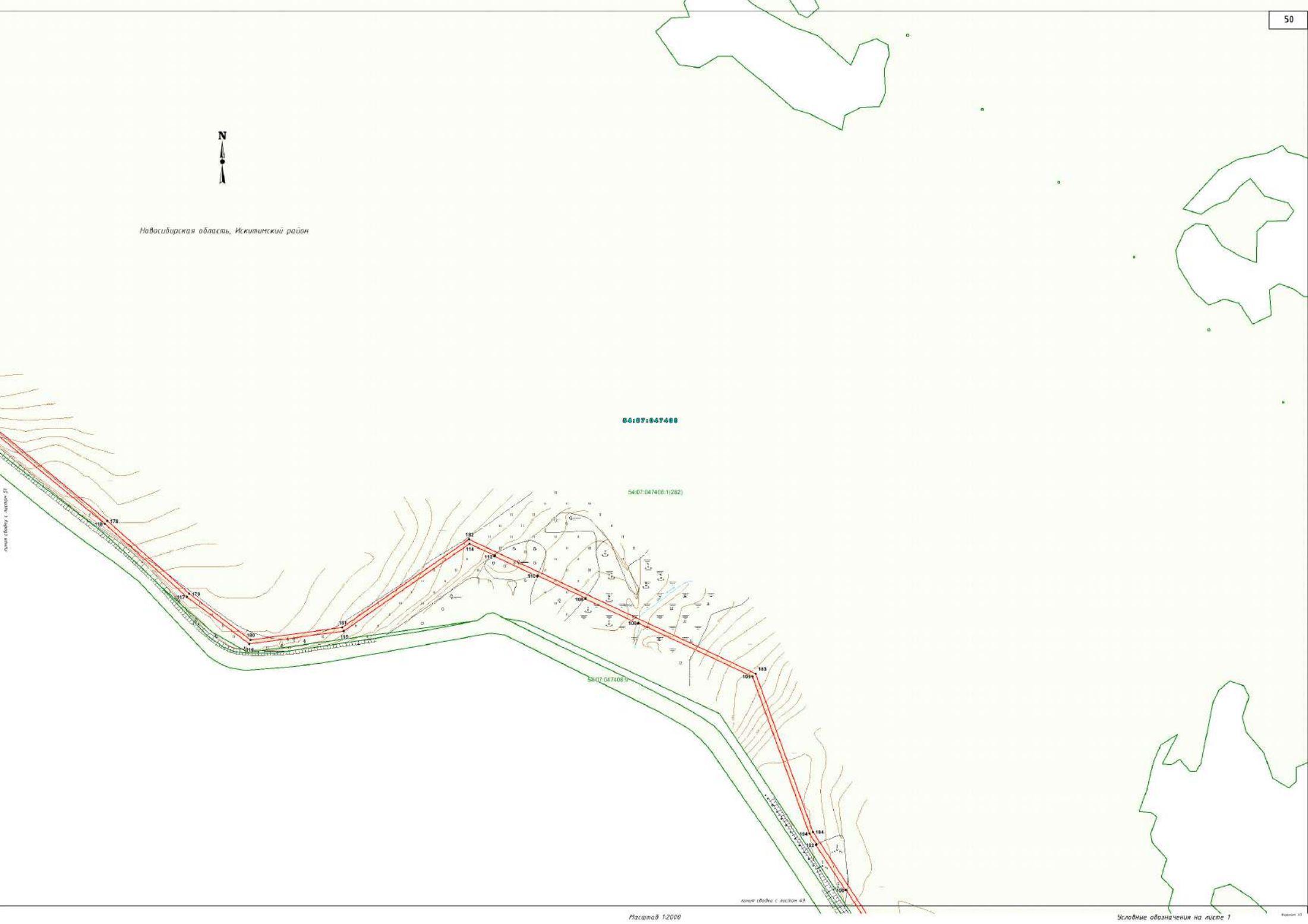
Линия раздела с листом 48

Масштаб 1:2000

Условные обозначения на листе 1

Контур 48

Линия раздела с листом 51





Новосибирская область, Искитимский район

Новосибирская область, Искитимский район





Новосибирская область, Искитимский район

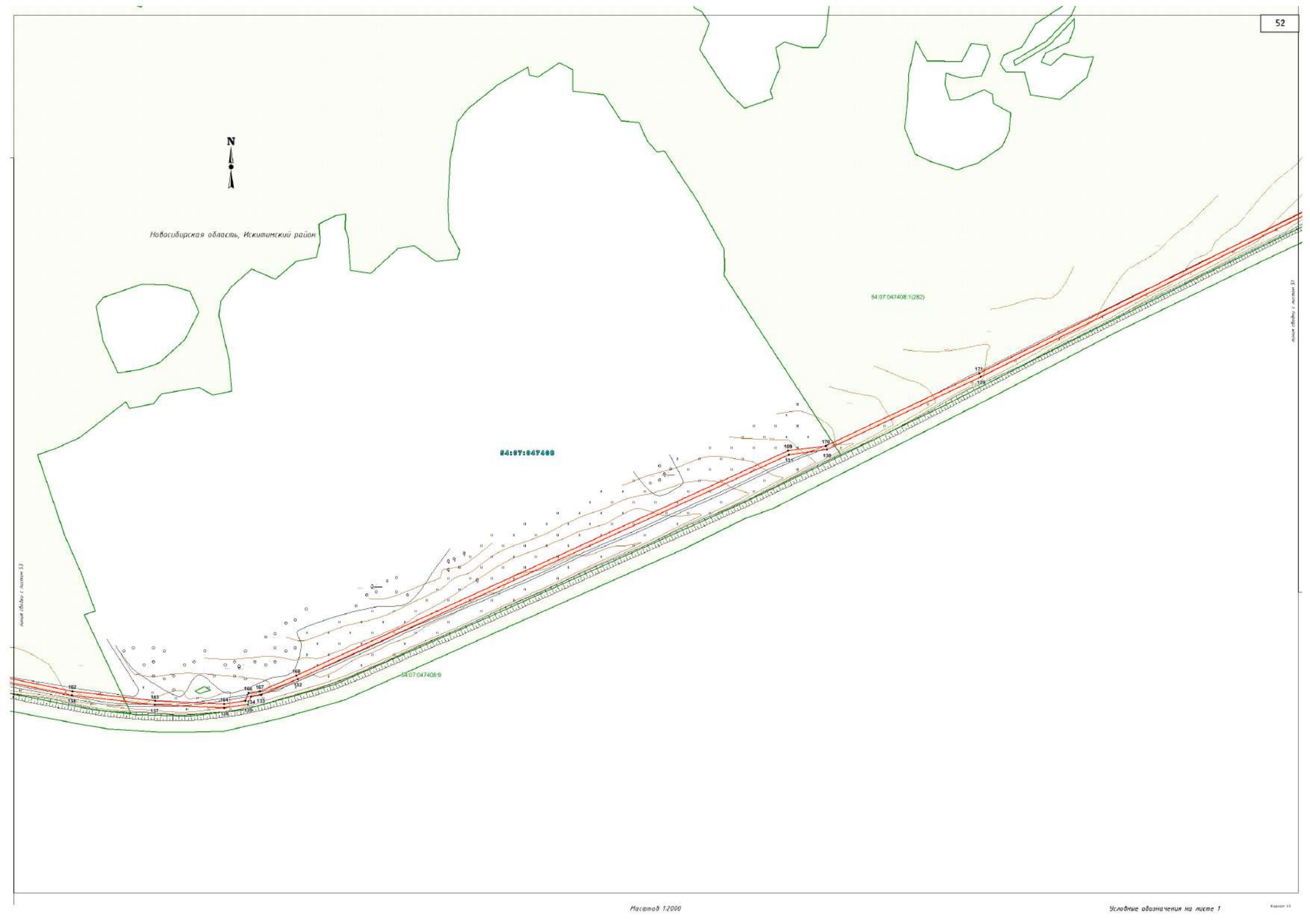
64:07:047400

64:07:047408:1(282)

64:07:047408:9

Линия раздела с листом 53

Линия раздела с листом 51





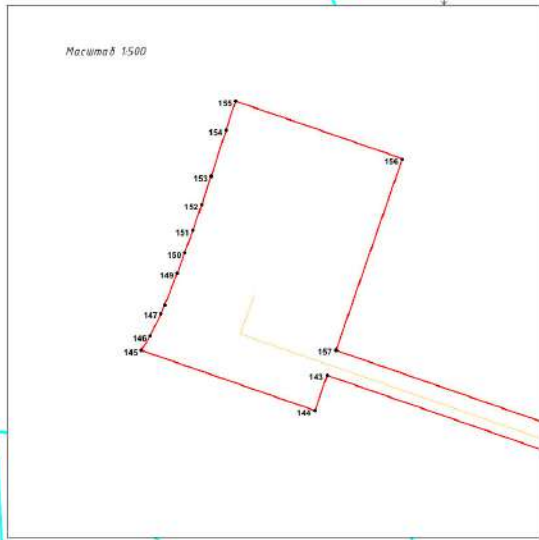
Новосибирская область, Искитимский район



04:07:047600

54:07:047400:09

54:07:047408:1(262)



Масштаб 1:2000

Условные обозначения на листе 1

Лист 04:07:047600

Лист 1



Новосибирская область, Искитимский район



Лист 1 (Воды с листом 53)

Масштаб 1:2000

Условные обозначения на листе 1

Лист 1 (Воды с листом 53)



Новосибирская область, Искитимский район

линее здание с участком 54



54:07:047408

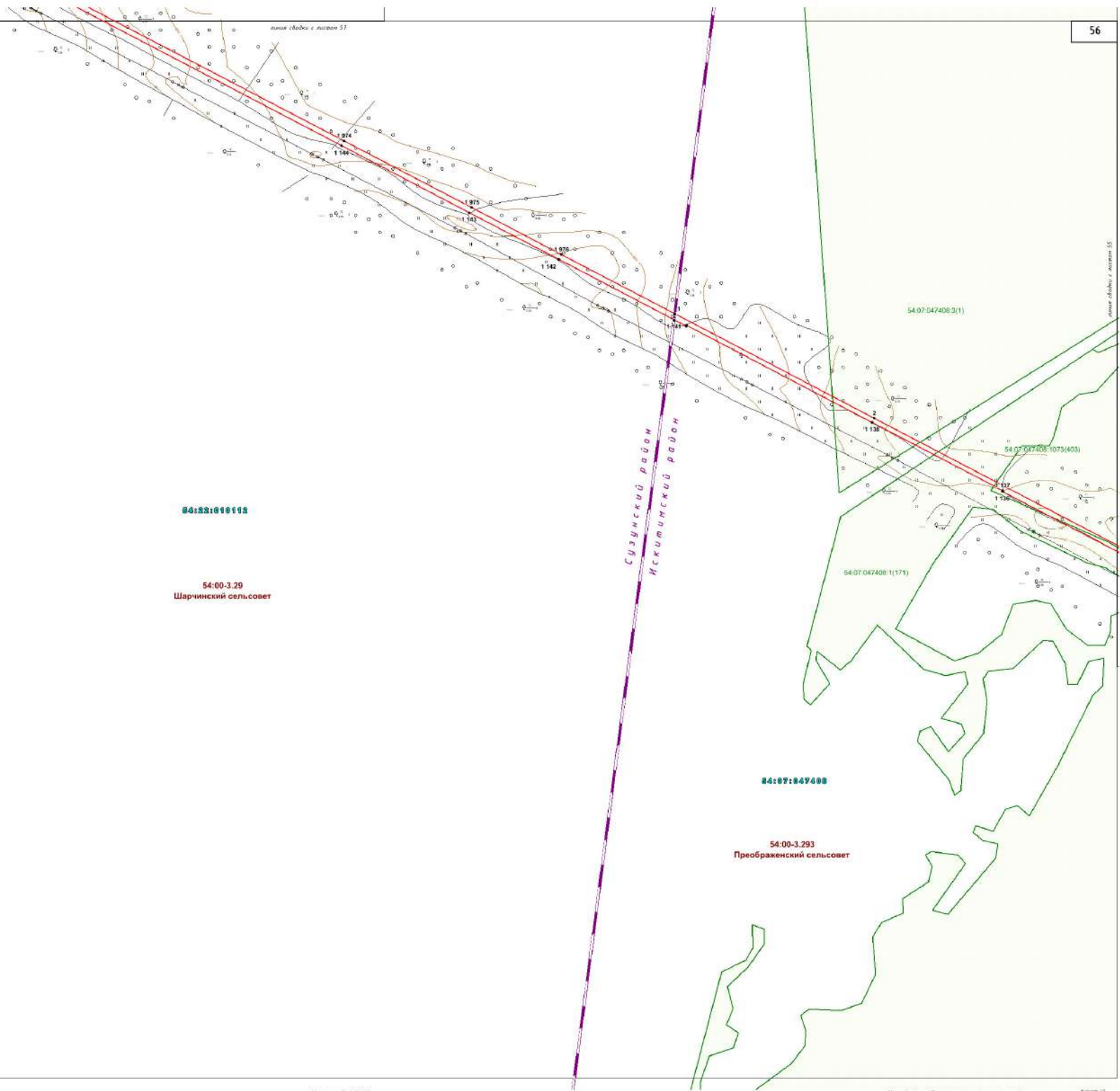
Масштаб 1:2000

Условные обозначения на листе 1

Лист 1



Новосибирская область, Сузунский район



84:22:010112

54:00-3.29  
Шарчинский сельсовет


Сузунский район  
Искитимский район

84:07:047408

54:00-3.293  
Преображенский сельсовет




Новосибирская область, Сузунский район



Линия обьезда г. Сузун 59

00:22:000112



Линия обьезда г. Сузун 56

Масштаб 1:2000

Условные обозначения на листе 1



Новосибирская область, Сузунский район

линия обрыва с листом 53



линия обрыва с листом 57

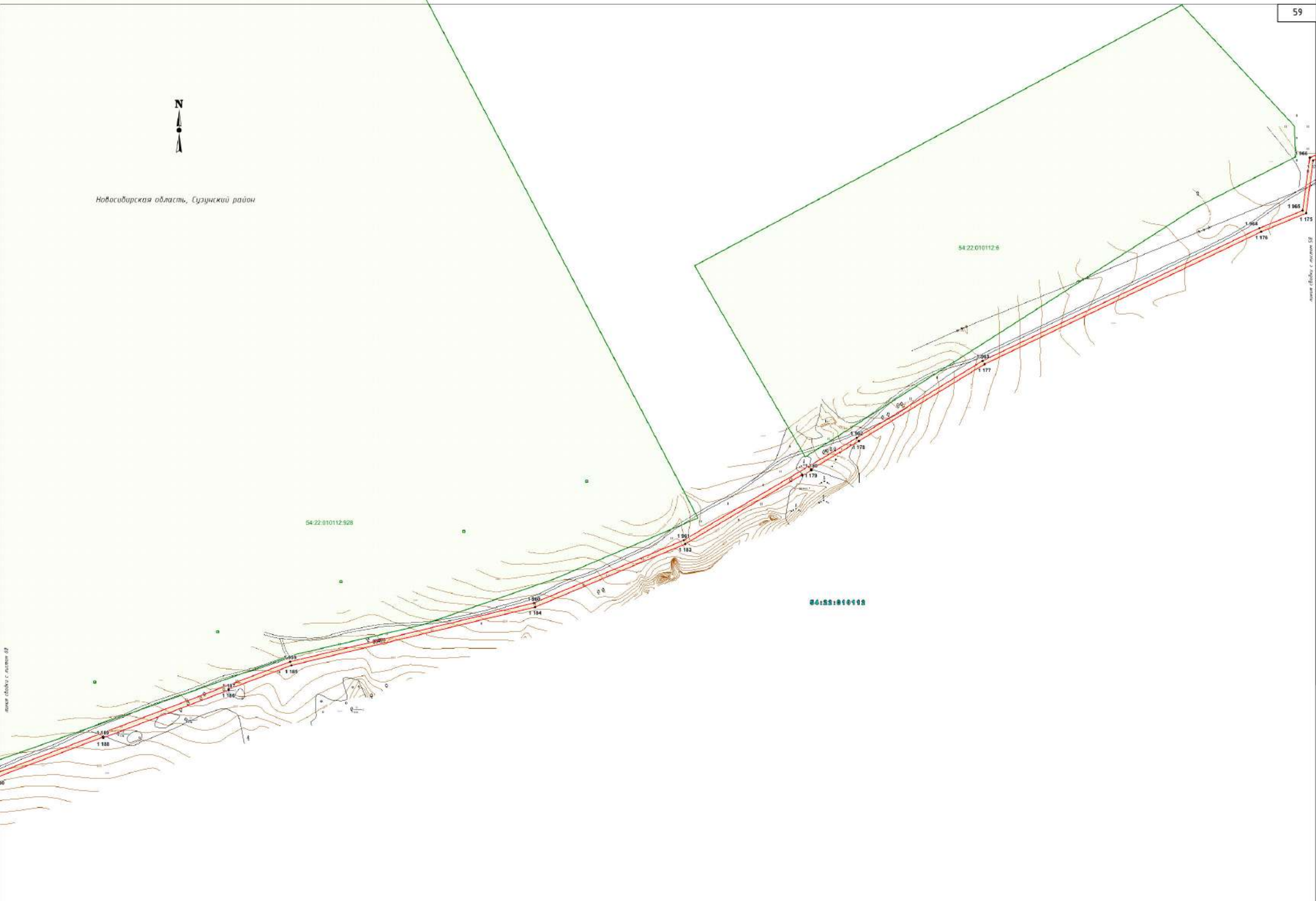
Масштаб 1:2000

Условные обозначения на листе 1

высота 14



Новосибирская область, Сузунский район



Лист № 1 из 1

Лист № 1 из 1





Линия связи с листом 60



Новосибирская область, Сузунский район



Линия связи с листом 62

Масштаб 1:2000

Условные обозначения на листе 1

Контур 1:1



86122:010112

Новосибирская область, Сузунский район

линия границы с листом 63



Новосибирская область, Сузунский район

84:22:010112

54:22:010112:927(25)

54:22:010112:17(25),

54:22:010112:18(15)

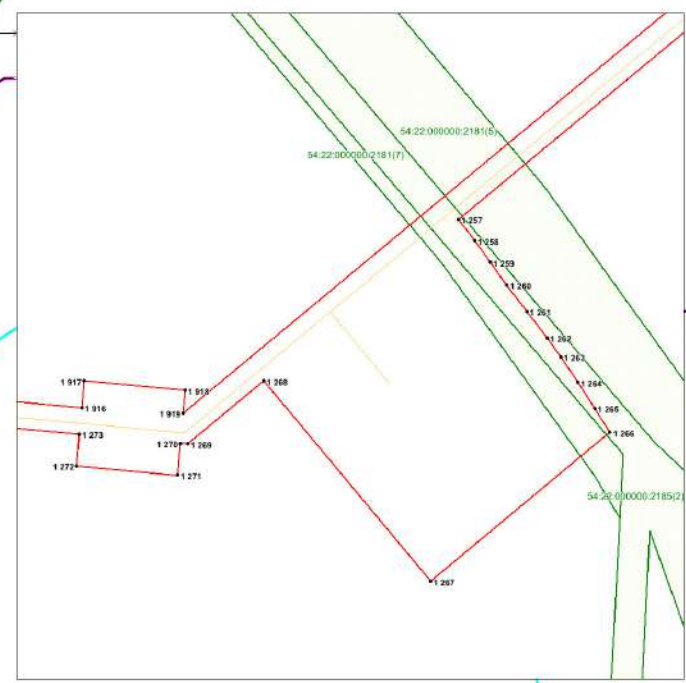
54:22:010112:18(15)

54:22:010112:17(31)

Высота в М 1500

54:22:010112:17(22)

84:22-д.4  
Село Шарчино





Новосибирская область, Сузунский район

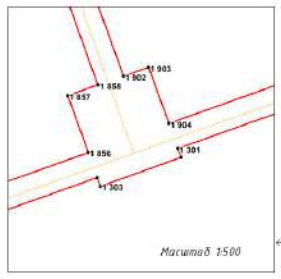
04:22:010112

54:22:010112:17(8)

04:22-4.4  
Село Шарчино

54:22:010112:17(8)

54:22:010112:17(2)



Масштаб 1:500



Новосибирская область, Сузунский район

64.22.010113.542(2)

64.22.010113.542(3)

54.22.010113.541(1)

64.22.010113.541(2)

линия街道 с участком 65

Масштаб 1:2000

Условные обозначения на листе 1

лист 1



лист плана с листом 67



Новосибирская область, Сузунский район

54:22:010113:542(2)

54:22:010113:381

54:22:010113

54:22:010113:360

54:22:010113:542(3)

лист плана с листом 65

Условные обозначения на листе 1

Масштаб 1:2000

лист 66

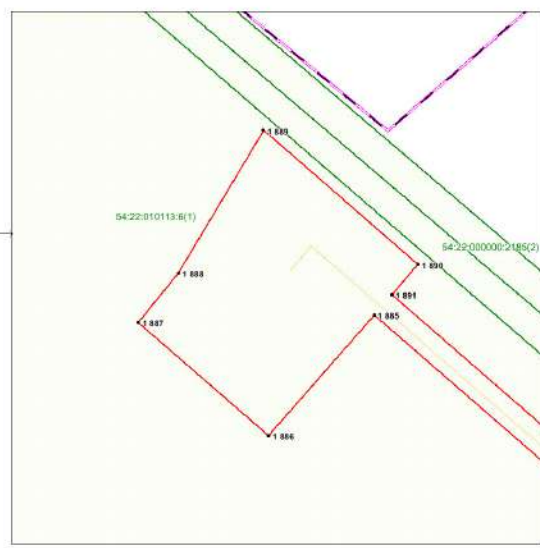


54:22-4.31  
село Майрое

54:22:01013:639(1)

Выноска в М 1500

54:22:010113:6(1)



Новосибирская область, Сузунский район

54:83:010113

54:22:010113:3:542(1)

54:22:010113:362

54:22:010113:342(2)



линия слободы с листом 64



Новосибирская область, Сузунский район

54:22-4.4  
Село Шерчево

54:22:010112:17(2)

06:29:010109

54:22:010112:1082

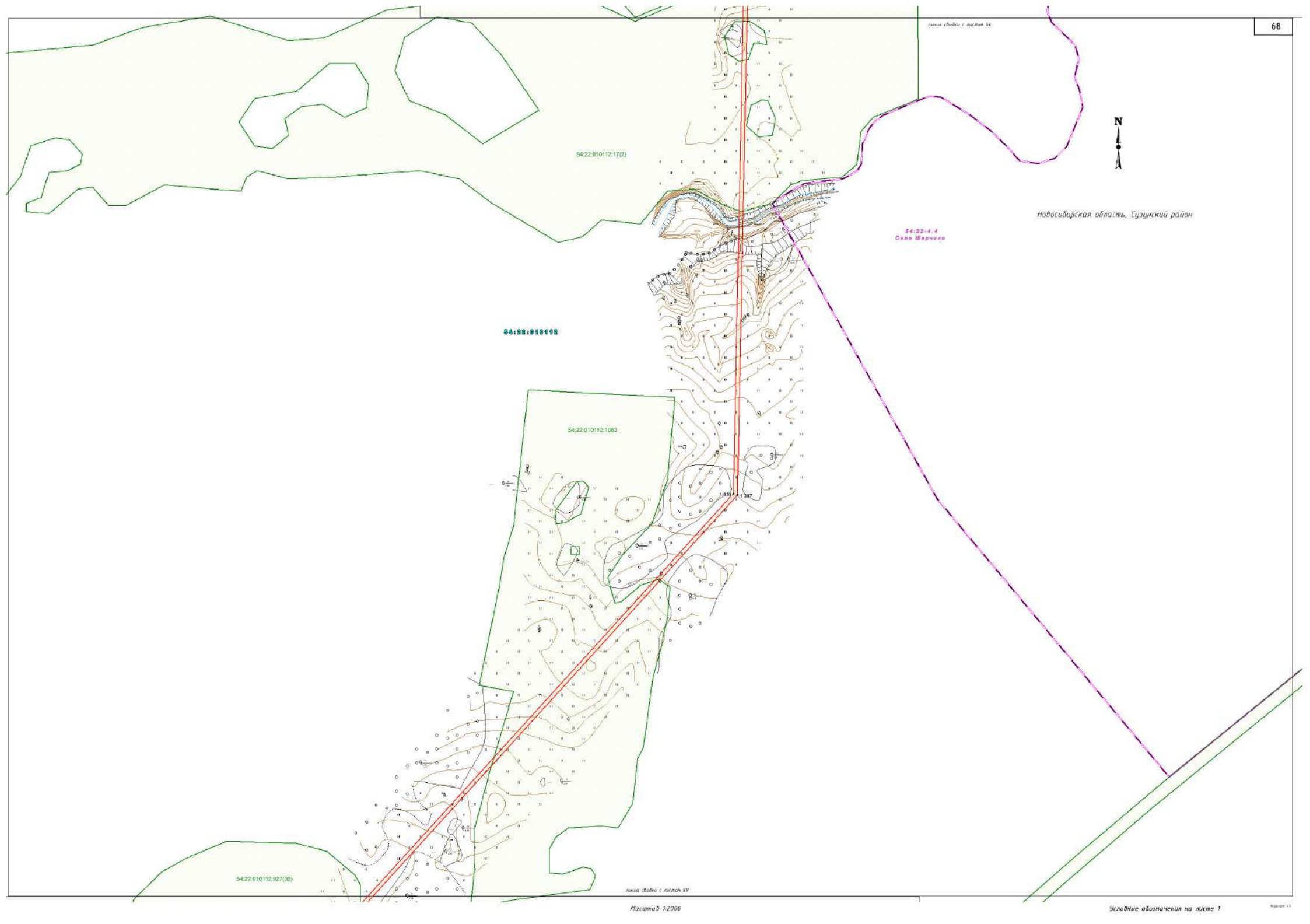
54:22:010112:927(35)

линия слободы с листом 69

Масштаб 1:2000

Условные обозначения на листе 1

Контур 41



линия съединя с листом 68



Новосибирская область, Сузунский район

54:22:010112:927(35)

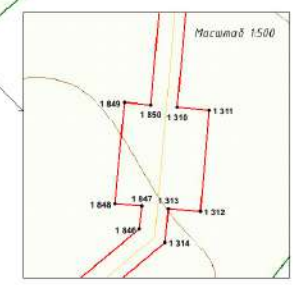
54:22:010112

54:22:010112

1 851+ - 1 309

1 849+ - 1 310  
1 310+ - 1 312

1 849+ - 1 315



линия съединя с листом 70

Масштаб 1:2000

Условные обозначения на листе 1

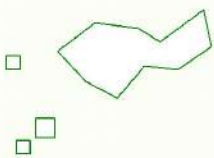


Новосибирская область, Сузунский район

54:22:010112:027(36)

04:22:010112

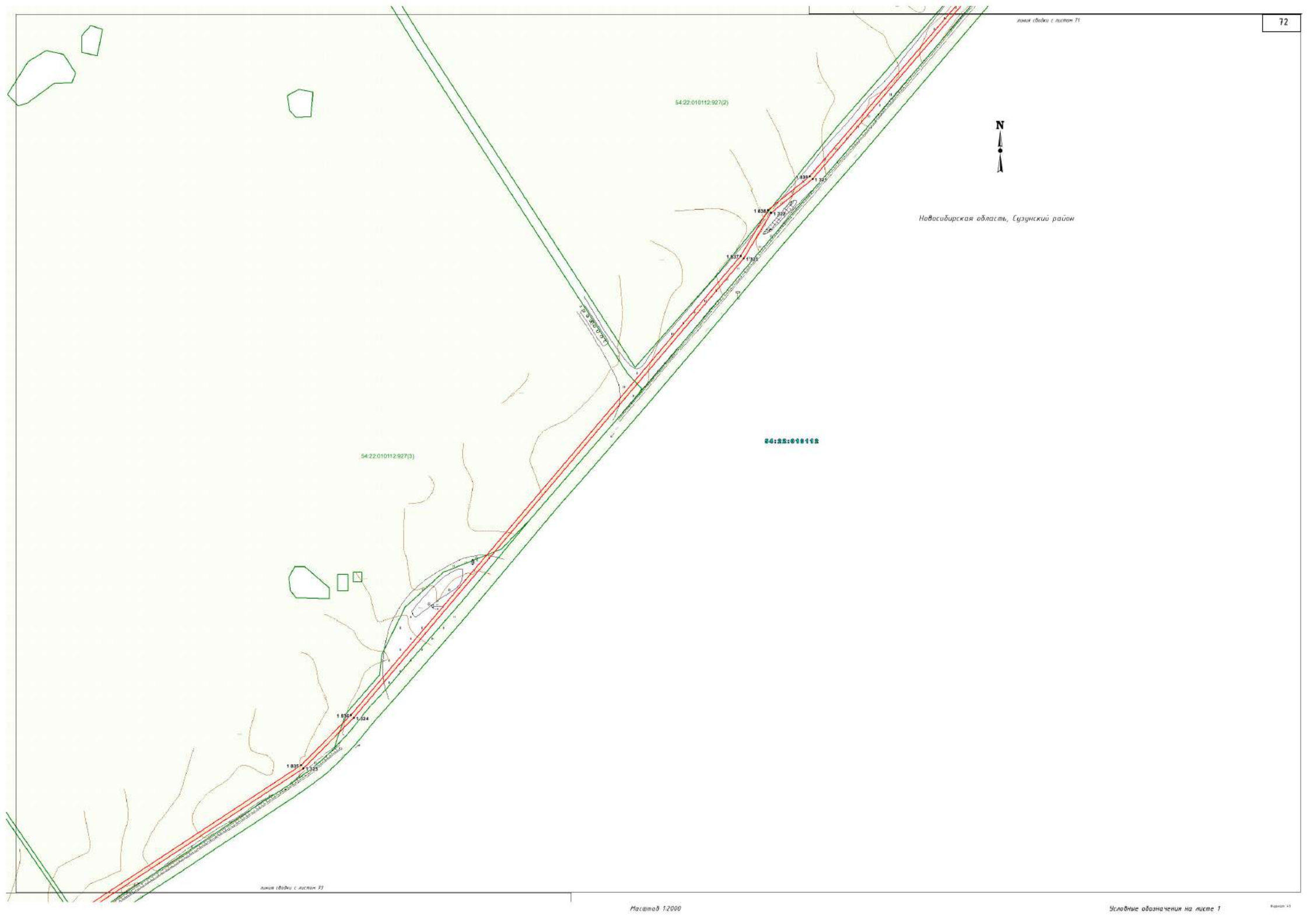
54:22:010112:2

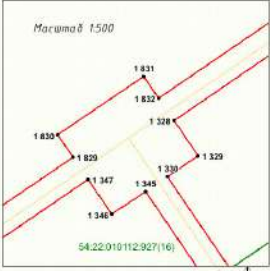




Новосибирская область, Сузунский район







Новосибирская область, Сузунский район

54:22:010112

54:22-4.25  
Село Плоское

54.22.010112.927(16)

54.22.010112.927(52)

54.22.010112.927(32)



Листовой индекс: 73



Новосибирская область, Сузунский район

54:22:01012:927(49)

54:22:01012

54:22:01012:927(31)

54:22:01012:2

1821  
1303

Лист 1/1

Лист 1/1

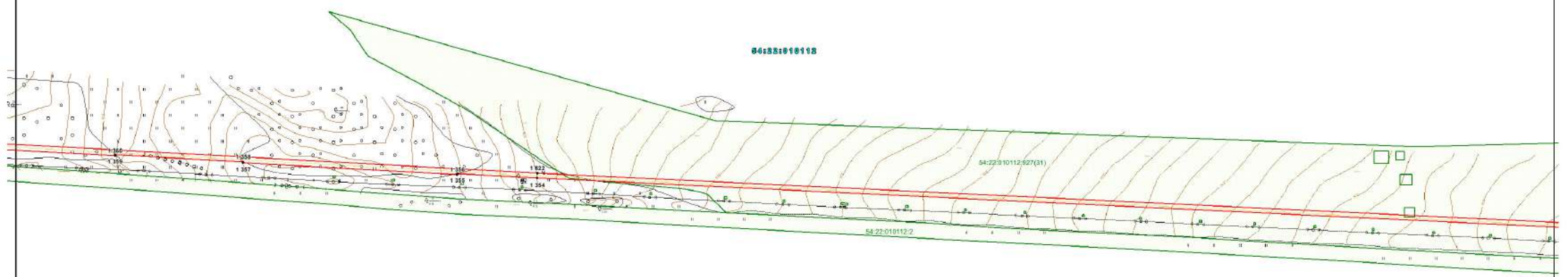


Новосибирская область, Сузунский район

04:22:010112

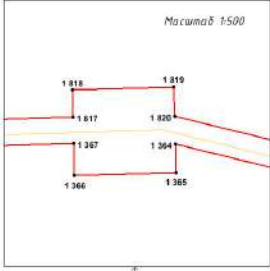
04:22:010112:027(31)

04:22:010112-2



Новосибирская область, Сузунский район





Новосибирская область, Сузунский район

54:22:010111:998

54:00-3.114  
Битковский сельсовет

04:22:010111

04:22:010112

04:22:010112

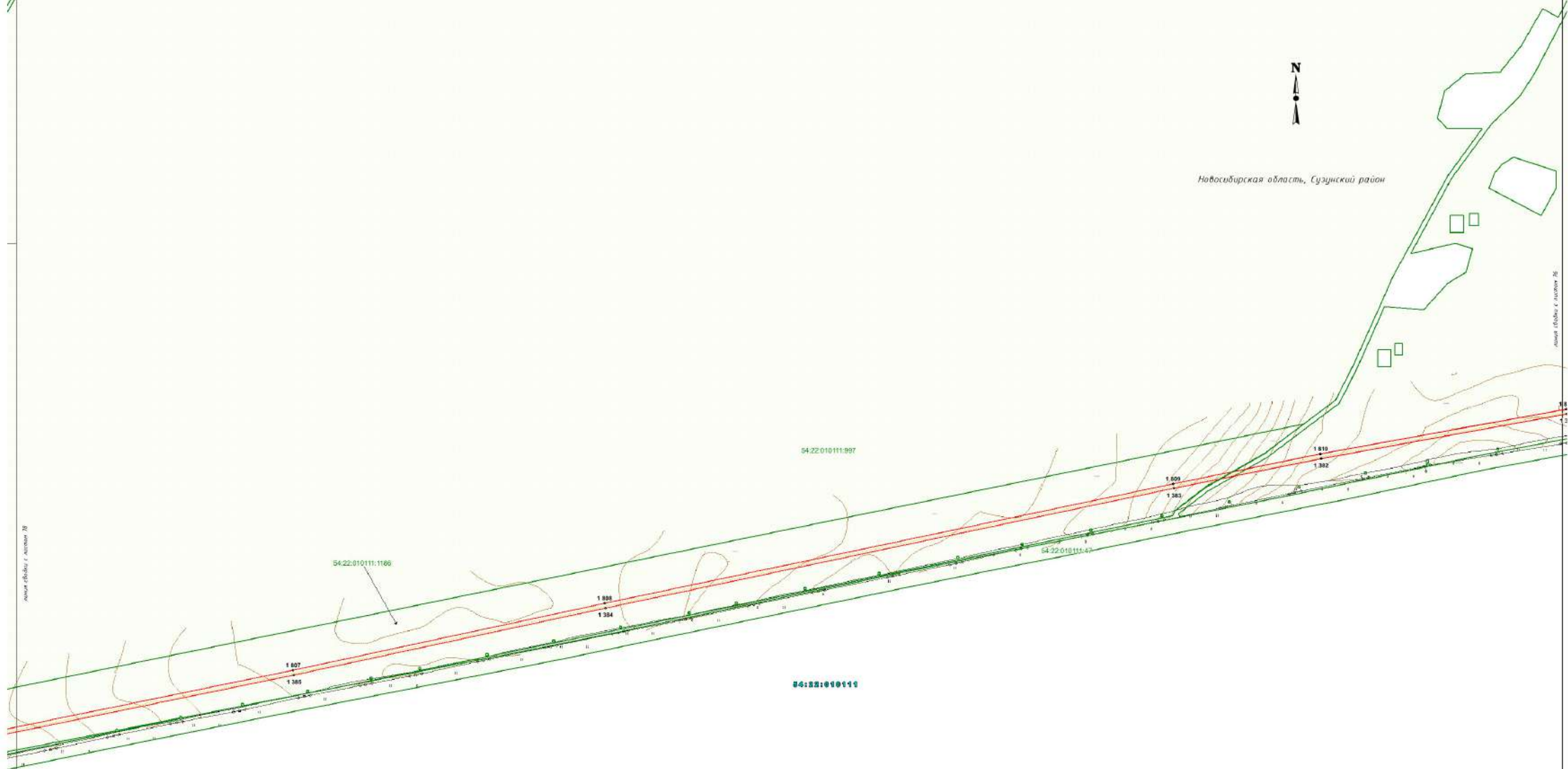
Листы кадастра, лист 77



Новосибирская область, Сузунский район

Листы плана с планом 26

Листы плана с планом 26



линия обьекта с нивелиром 79



Новосибирская область, Сузунский район

54:22:010111:996

54:22:010111:997

54:22:010111:163

54:22:010111:186

04:22:010111

1733-1790

1732

1403

1400

1399

1397

1394

1402

1398

1396

1393

1402

1401

1401

1402

1401

1401

1402

1401

1401

1402

1401

1401

1402

1401

1401

1402

1401

1401

1402

1401

1401

1402

1401

1401

1402

1401

1401

1402

1401

1401

1402

1401

1401

1402

1401

1401

1402

1401

1401

1402

1401

1401

1402

1401

1401

1402

1401

1401

1402

1401

1401

1402


1401

1401

1402

1401

1401



линия обьекта с нивелиром 87

линия обьекта с нивелиром 77

линия обьекта с листом 00



Новосибирская область, Сузунский район



линия обьекта с листом 17

линия обьекта с листом 10

Масштаб 1:2000

Условные обозначения на листе 1

№ докум. 41





Новосибирская область, Сузунский район

06123:010114

54:22:010114:5

04:23:010111

54:22:010111:1184

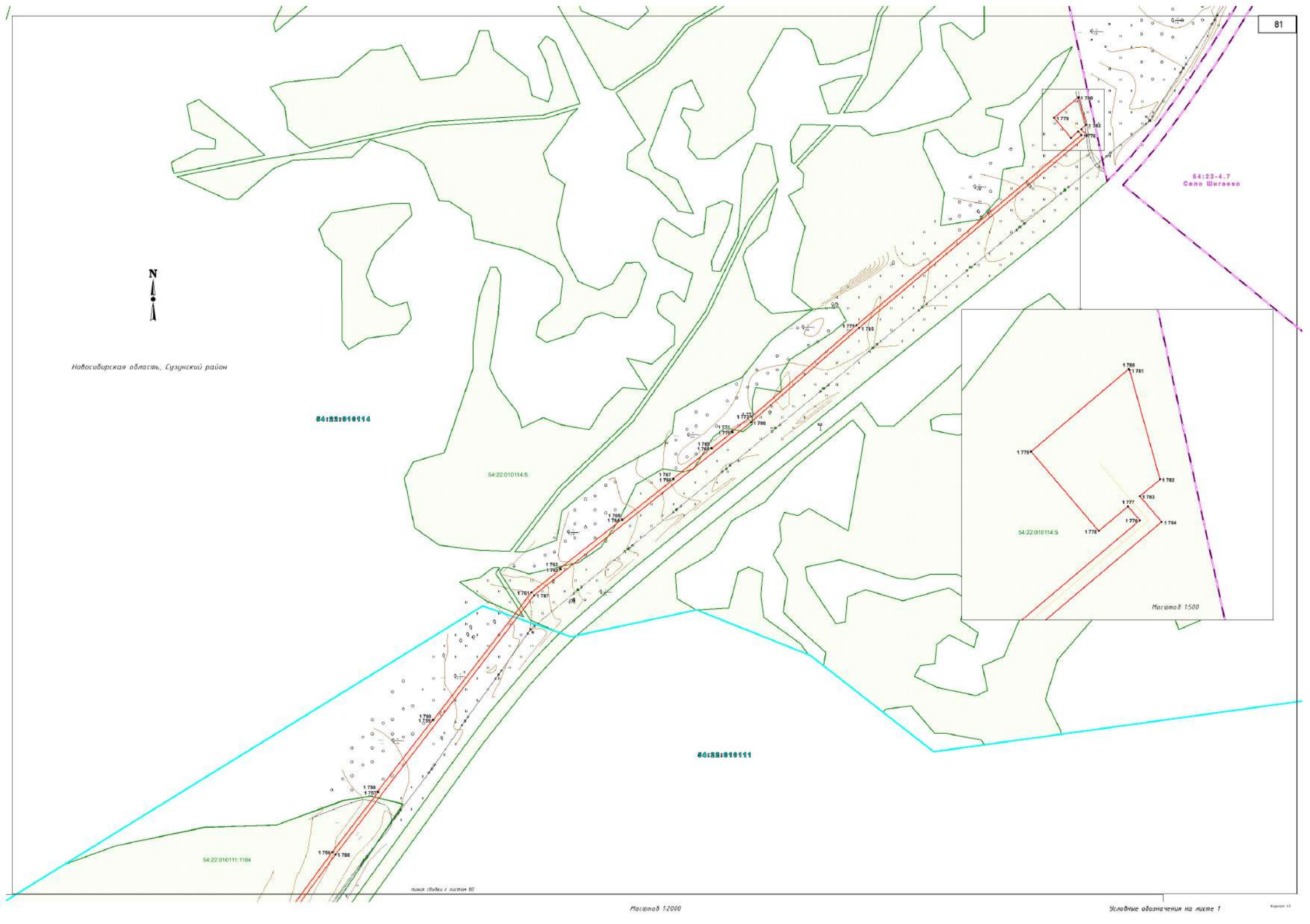
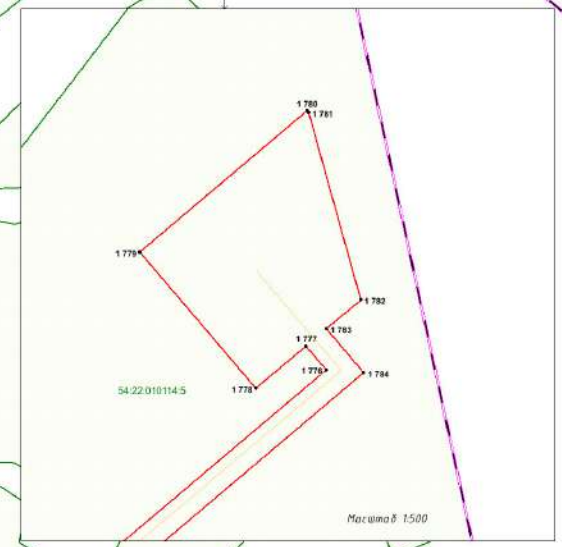
линия стыка с листом 80

Масштаб 1:2000

Условные обозначения на листе 1

лист 14

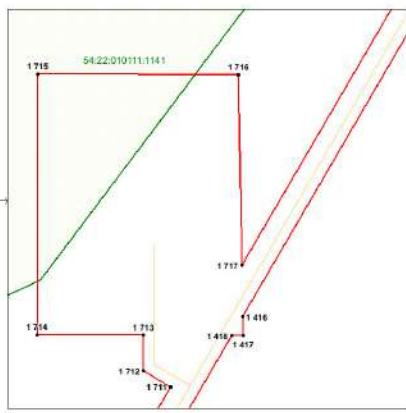
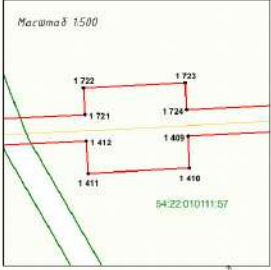
54:22-4.7  
Село Ширясово





Новосибирская область, Сузунский район

54:22-4.11  
Село Битки



54:22:010111

54:22:010111:141

54:22:010111:57

54:22:010331:17

лист 40 из 41



Новосибирская область, Сузунский район

94:22-4.11  
Село Битки

86:22:040414

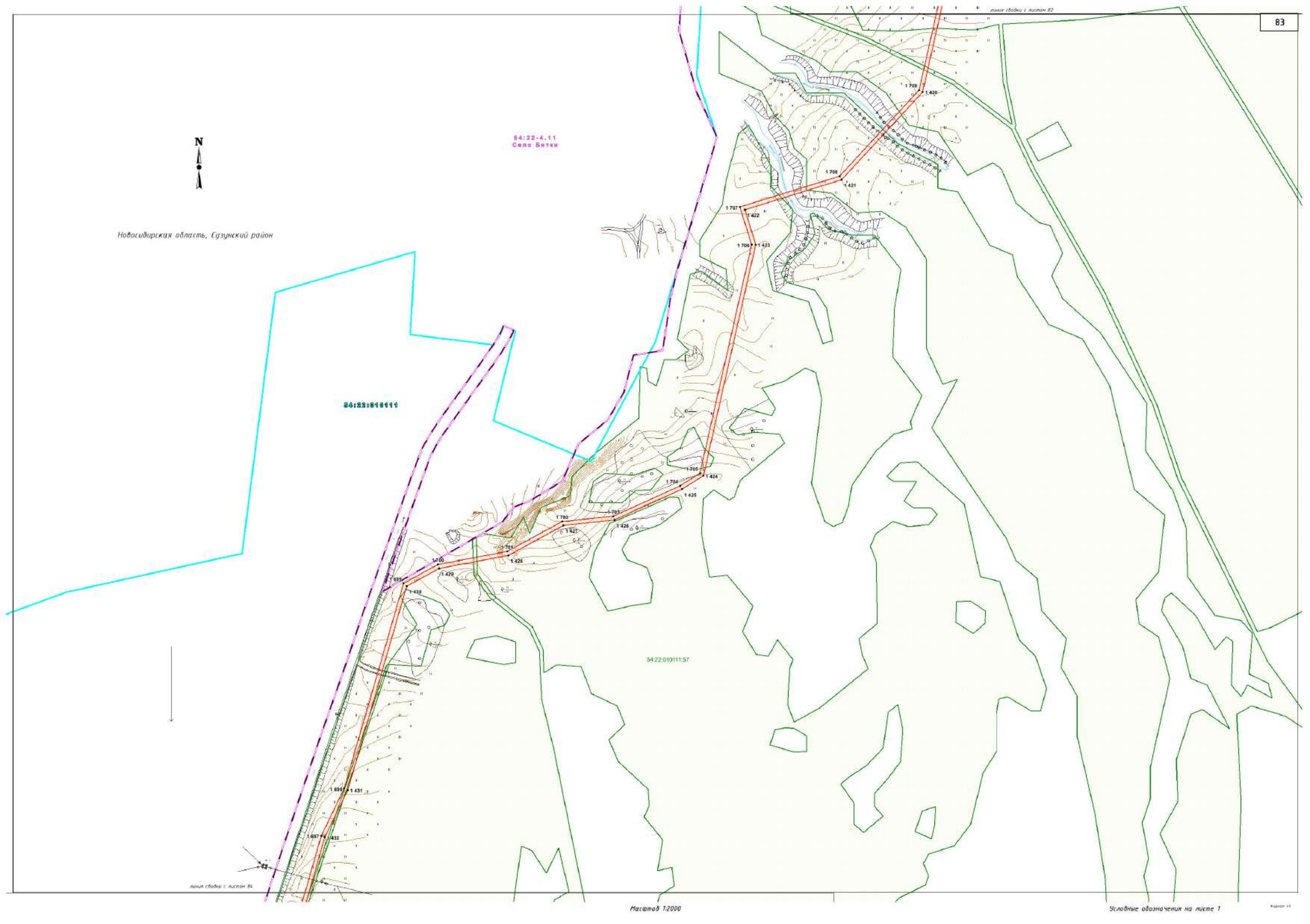
94:22:010111:57

Листа 1:10000 с листом 82

Масштаб 1:2000

Условные обозначения на листе 1

Лист 1:10000





Лист 1/Водоу / листом 83

54:22-4.11  
Село Битки

66:02:090410

54:22:01011:07



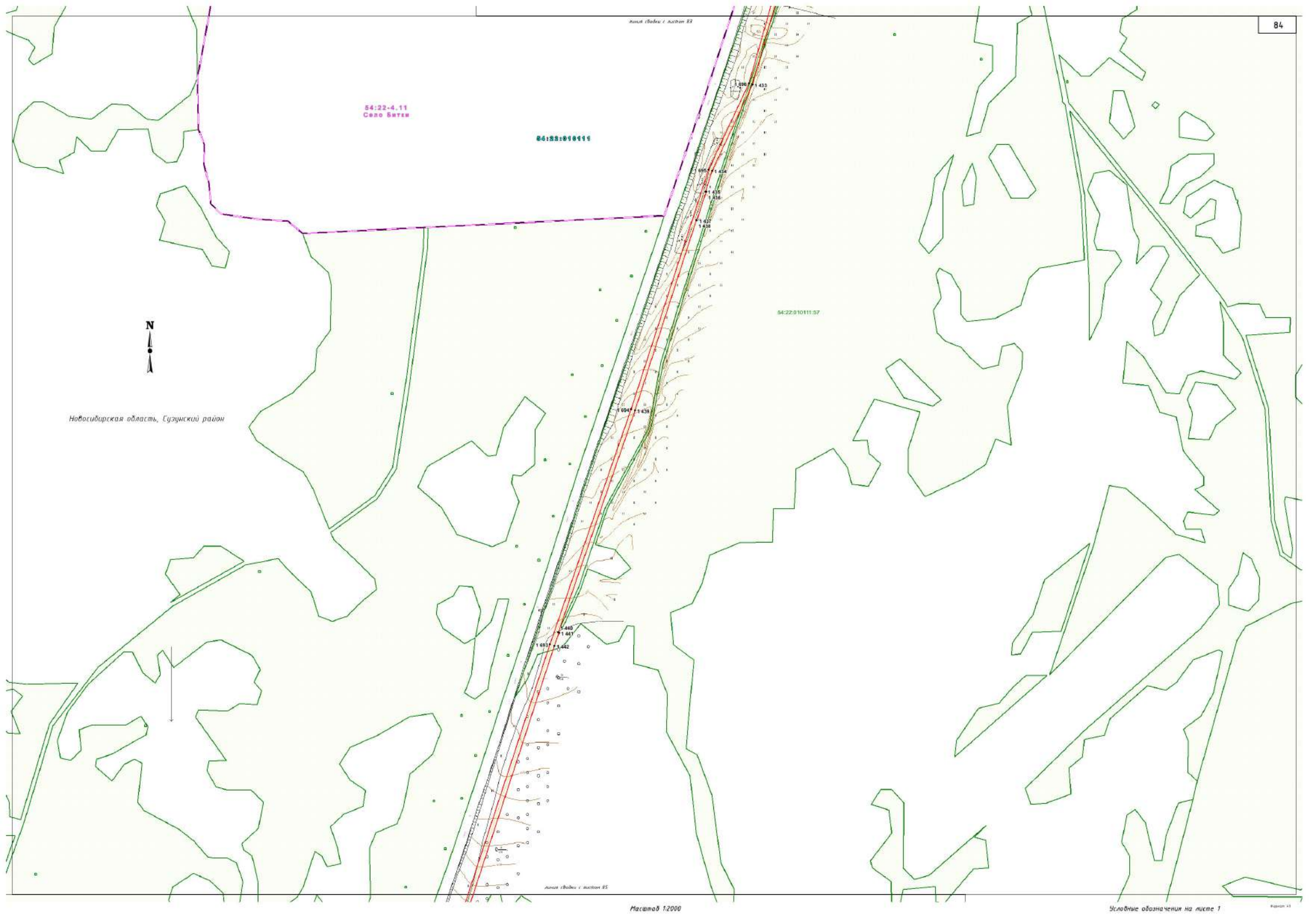
Новосибирская область, Сузунский район

Лист 1/Водоу / листом 83

Масштаб 1:2000

Условные обозначения на листе 1

Контур 41



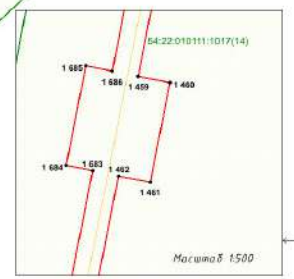


Новосибирская область, Сузунский район

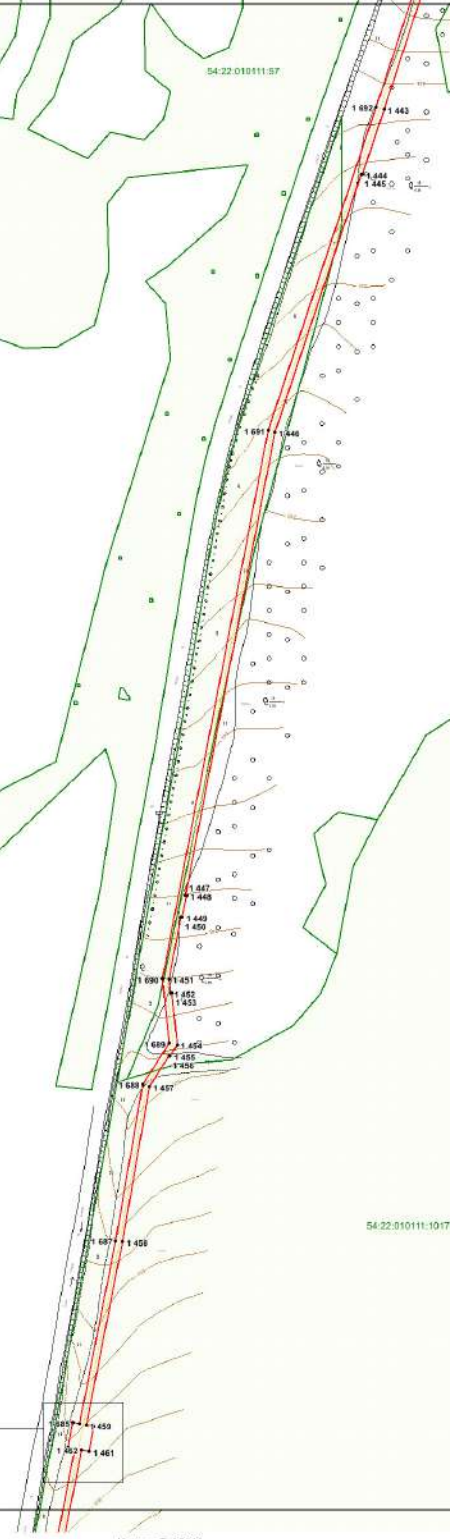
54:22:010111:07

56:22:010111

54:22:010111:1017(14)



линия станции с листом 85



Масштаб 1:2000

Условные обозначения на листе 1



Линия раздела с листом 86



Новосибирская область, Сузунский район

1 5787 \* 1 487

54:22:010115:02

04:25:010110

1 577 \* 1 486

Линия раздела с листом 88

Масштаб 1:2000

Условные обозначения на листе 1

Лист 1



лист слева с листом 87



Новосибирская область, Сузунский район

64:22:010111

64:22:010115-92

64:22:010118

1.469

1.470

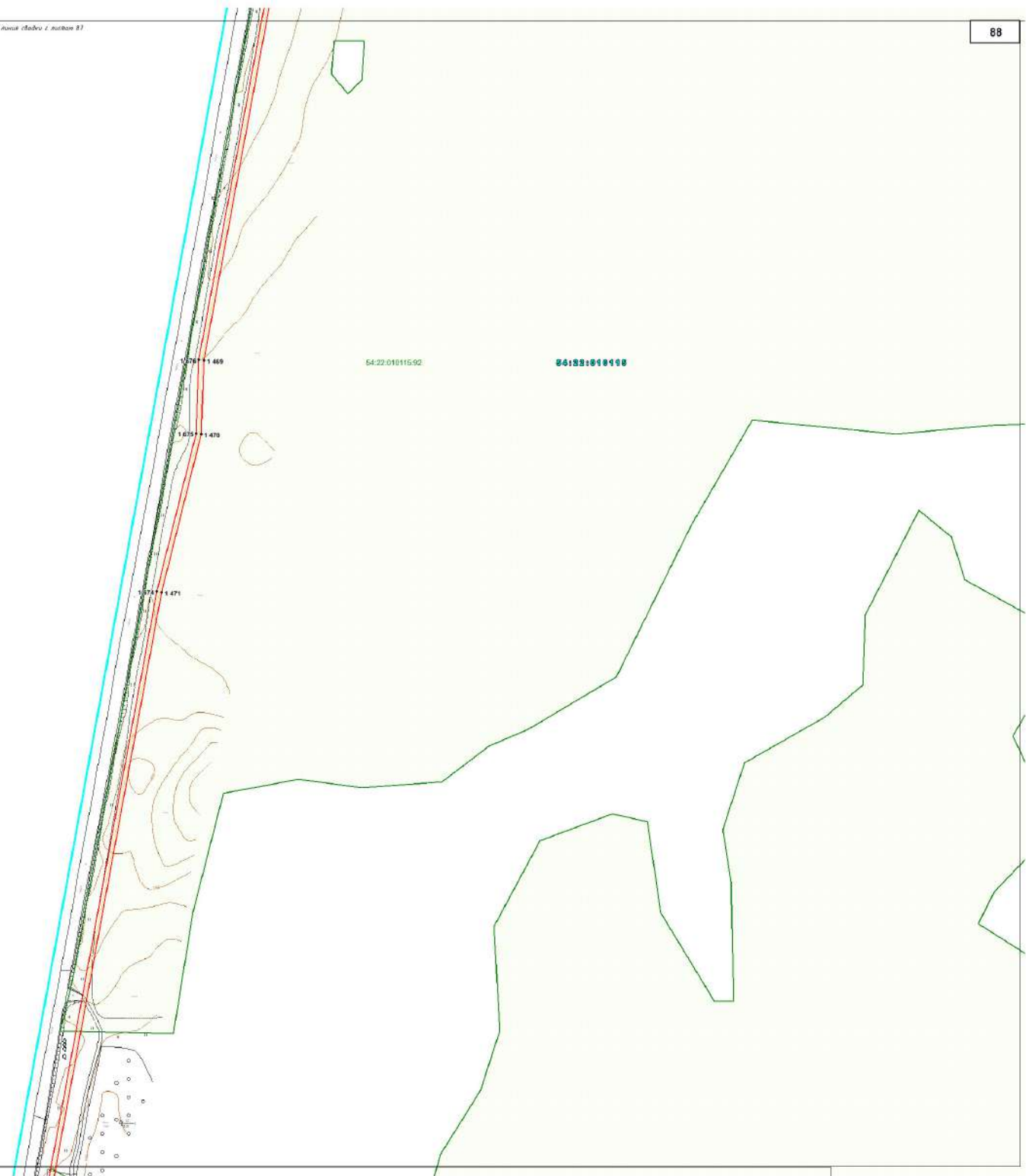
1.471

лист слева с листом 89

Масштаб 1:2000

Условные обозначения на листе 1

лист 11





Новосибирская область, Сузунский район

линия обхода с диском 48

64:22:010110

10724-1472

64:22:01011593

64:22:010110

10724-1472

линия обхода с диском 50

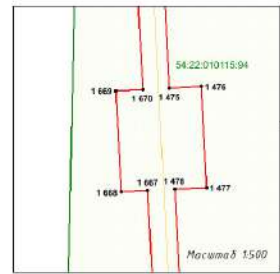
Масштаб 1:2000

Условные обозначения на листе 1





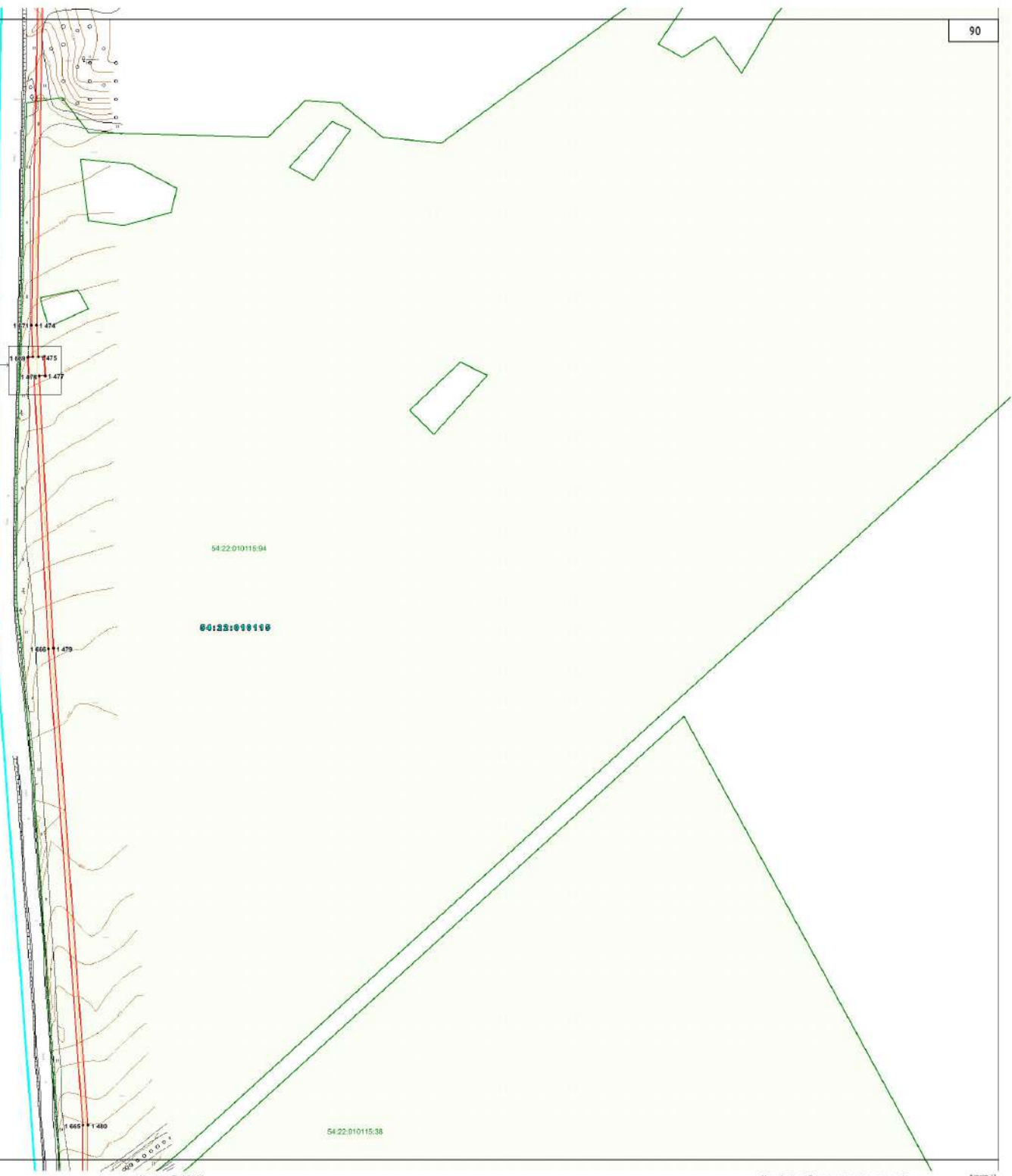
Новосибирская область, Сузунский район



64:22:000111

54.22.010115.94

64:22:000111



1.665 1.480

54.22.010115.38

листлевой с листом 90



Новосибирская область, Сузунский район

54:33:010110

54:33:010110

54:22:010115:38

54:22:010115:40(1)

листлевой с листом 92

Масштаб 1:2000

Условные обозначения на листе 1

лист 14





Новосибирская область, Сузунский район

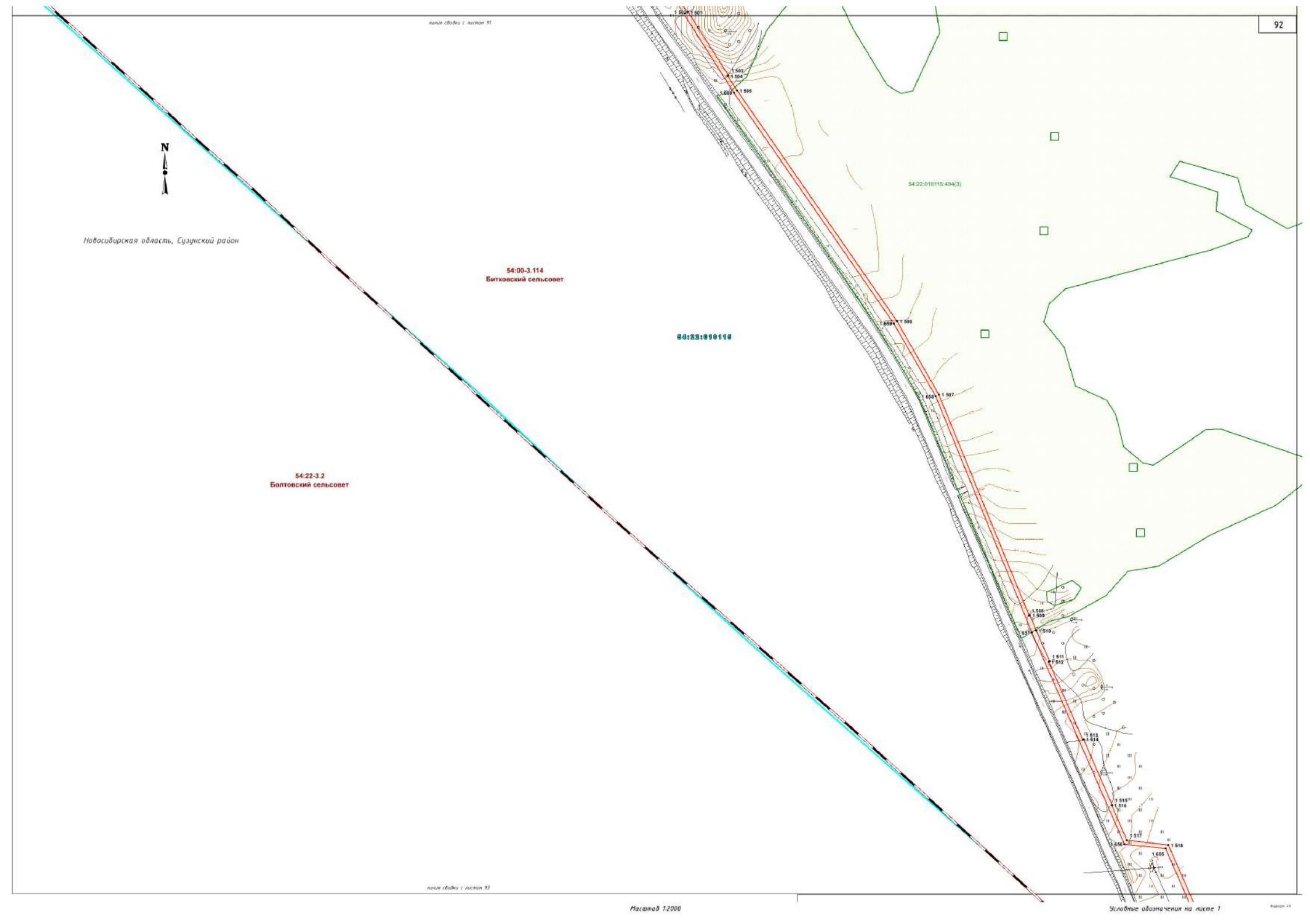


54:00-3.114  
Битковский сельсовет

54:22-3.2  
Болтовский сельсовет

00:22:090110

54:22:010115:494(3)





Новосибирская область, Сузунский район

линия столбов с листом 92

1 518  
1 520

1 521  
1 522

54:22:010115:364

54:22:010115

54:00-3.114  
Битковский сель.совет

54:22:010115

54:22-3.2  
Болтовский сель.совет

54:22:010115:494(В)

1 523  
1 524  
1 525  
1 526

54:22:010115:378(16)

1 527  
1 528

линия столбов с листом 96

Масштаб 1:2000

Условные обозначения на листе 1

Контур 1:1

лист слева с листом 93



Новосибирская область, Сузунский район

54:22-3.2  
Болтовский сельсовет

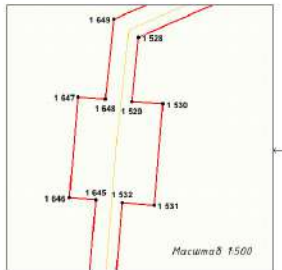
54:00-3.114  
Битковский сельсовет

54:22:010115:374

54:22:010115

54:22:010115

54:22:010115:1155



лист справа с листом 95

Масштаб 1:2000

Условные обозначения на листе 1

Контур 1:1



Новосибирская область, Сузунский район

54:22:010110

54.22.010110.1165

1 533  
1 534

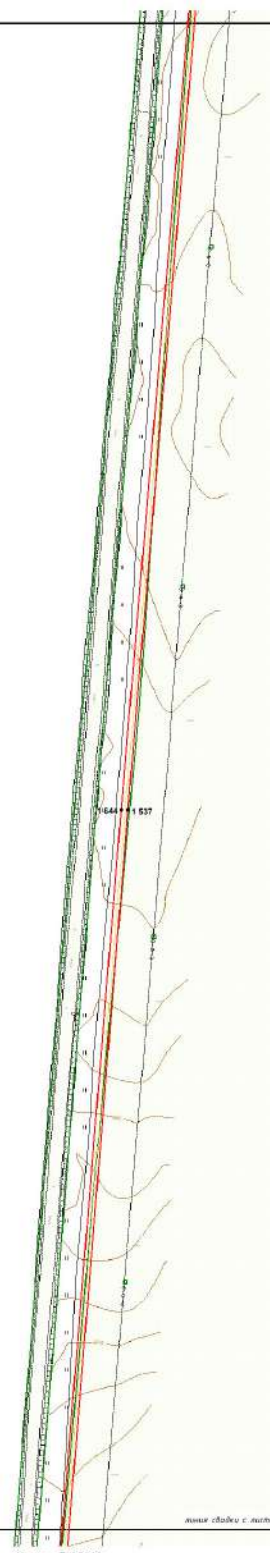
1 535  
1 536

54.22.010110.1282(2)

Линия связи с листом 95



Новосибирская область, Сузунский район



Линия связи с листом 97

Масштаб 1:2000



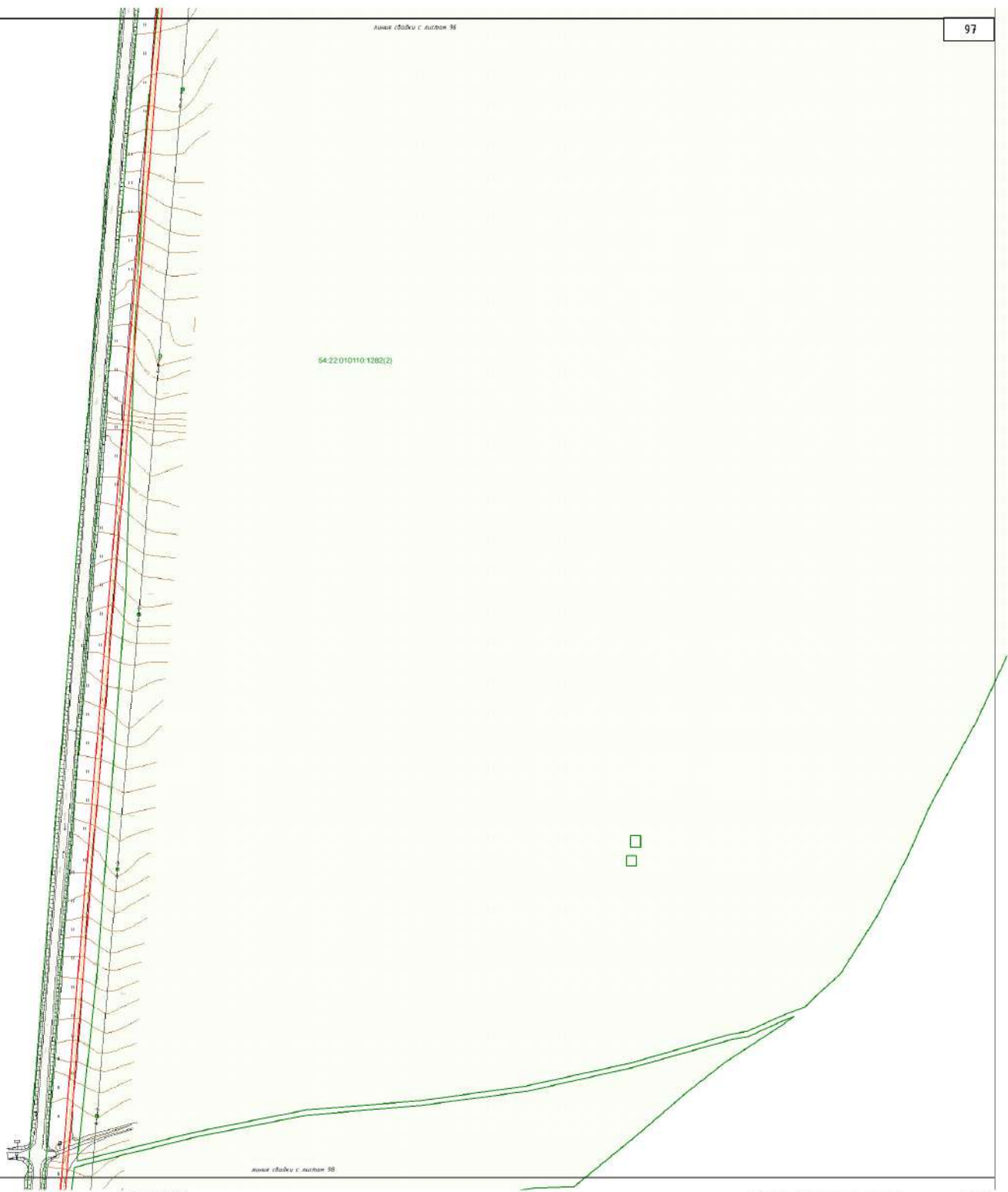
Условные обозначения на листе 1



Новосибирская область, Сузунский район

54:22:010110

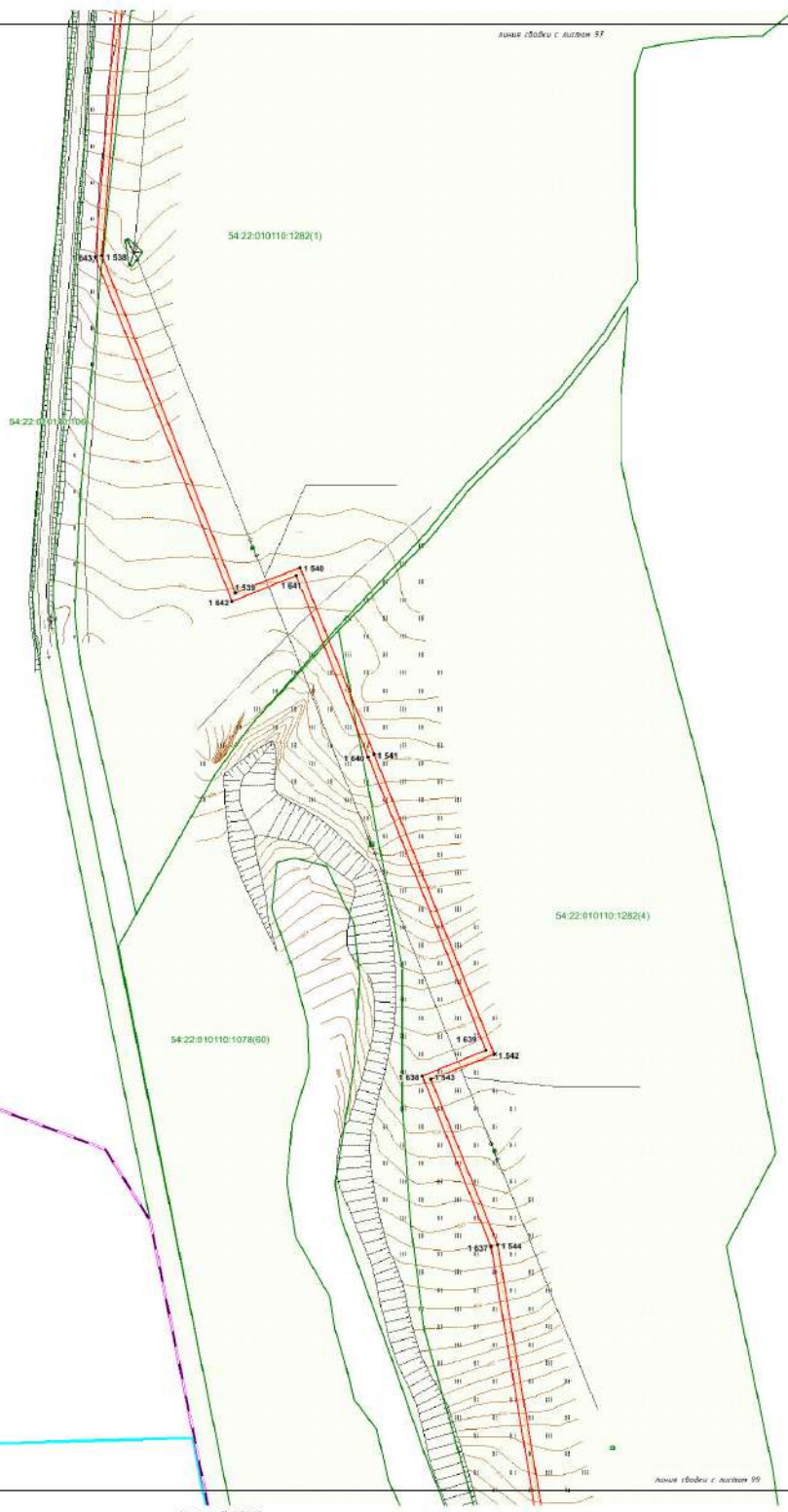
54:22:010110-1282(2)





Новосибирская область, Сузунский район


Линия раздела с листом 97



Линия раздела с листом 99



Новосибирская область, Сузунский район



00122:000110

04:22-4.20  
Село Волково

линия свободн с лесом 99

Масштаб 1:2000

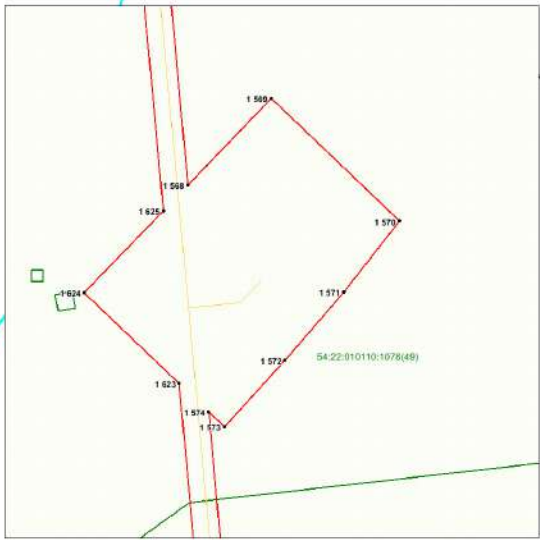
Условные обозначения на листе 1

лист 1





Новосибирская область, Сузунский район



54:22:010110:1078(49)

Масштаб 1:500

54:22:010110:1111(5)

54:22:010110:1280(4)

54:22-4,20  
Село Волково

54:22:010110

1568 1570

1571 1572

54:22:010110:1111(8)

54:22:010110:1280(5)



Новосибирская область, Сузунский район

54:22:010110

54:22:010110:1290(5)

54:22:010110:1111(8)

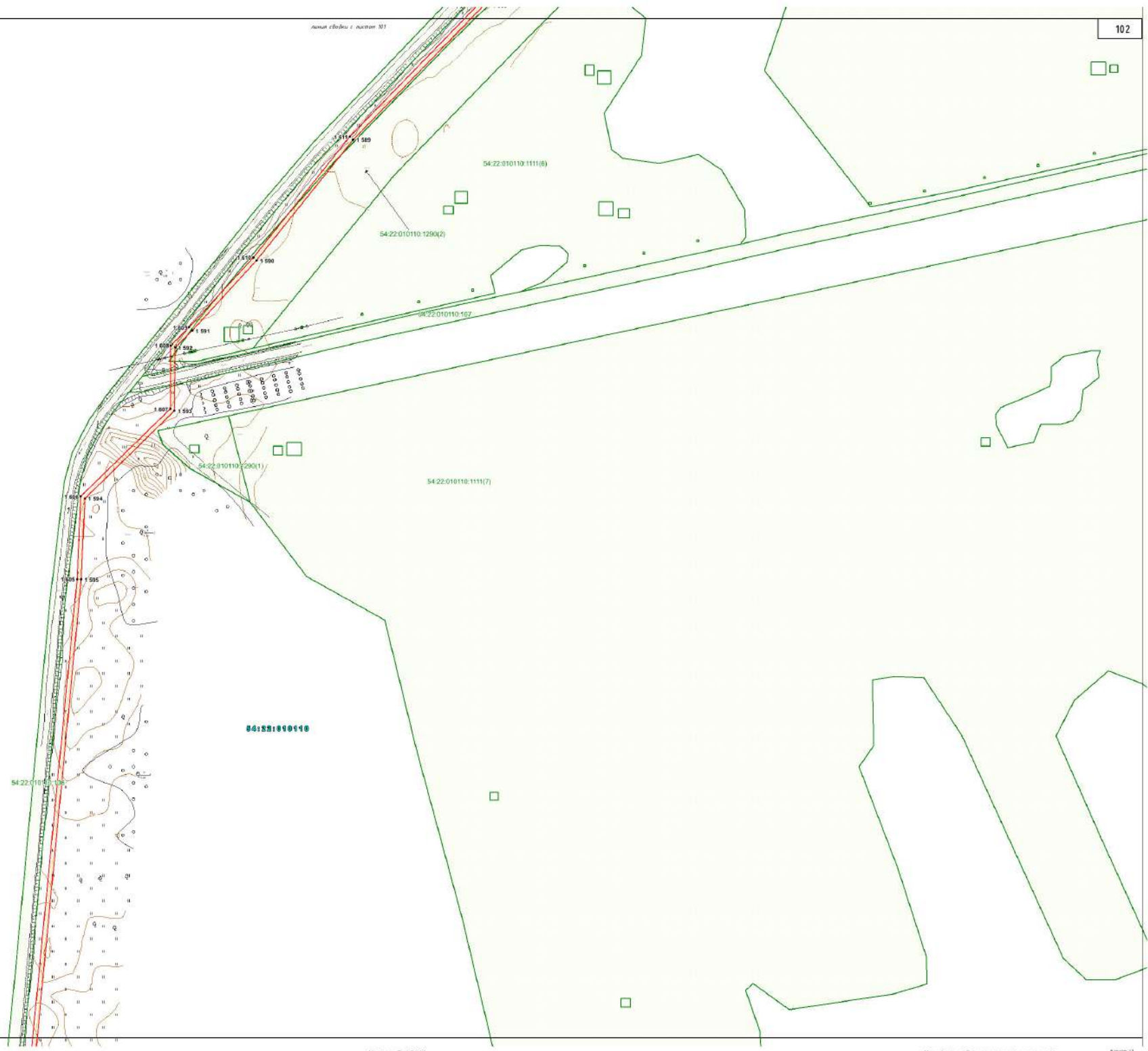
54:22:010110:1290(3)



Линия раздела с листом 101



Новосибирская область, Сузунский район



Линия раздела с листом 103

Масштаб 1:2000

Условные обозначения на листе 1

Высота 41

Листовой с листом 102

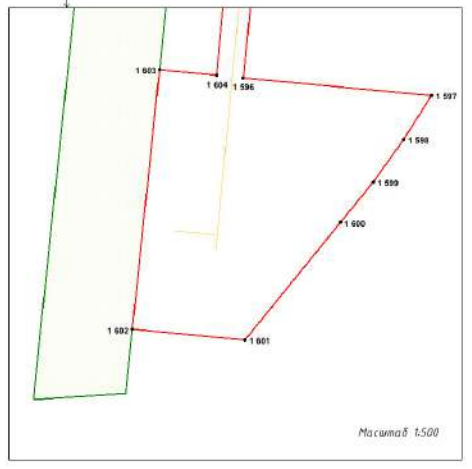
54:22:010110:106

54:22:010010



Новосибирская область, Сузунский район

54:22-4.18  
Село Ведрено



Масштаб 1:2000

Условные обозначения на листе 1

Листовой 11

Приложение 2  
к приказу Департамента имущества и земельных отношений  
Новосибирской области  
от «\_\_\_» \_\_\_\_\_ 2024 г.

**График выполнения работ в отношении земель и земельных участков в целях строительства и эксплуатации линейного объекта системы газоснабжения и его неотъемлемых технологических частей «Газопровод межпоселковый ГРС Электродный завод – р.п. Сузун с газопроводами-отводами для газоснабжения населенных пунктов Искитимского и Сузунского районов Новосибирской области»**

Виды работ	2024-2025	2025-2072
	14 месяцев	47 лет 10 месяцев
Строительно-монтажные работы по объекту «Газопровод межпоселковый ГРС Электродный завод – р.п. Сузун с газопроводами-отводами для газоснабжения населенных пунктов Искитимского и Сузунского районов Новосибирской области»	x	
Эксплуатация объекта «Газопровод межпоселковый ГРС Электродный завод – р.п. Сузун с газопроводами-отводами для газоснабжения населенных пунктов Искитимского и Сузунского районов Новосибирской области»		x