

Утверждена

(наименование документа об утверждении, включая наименования органов государственной власти или

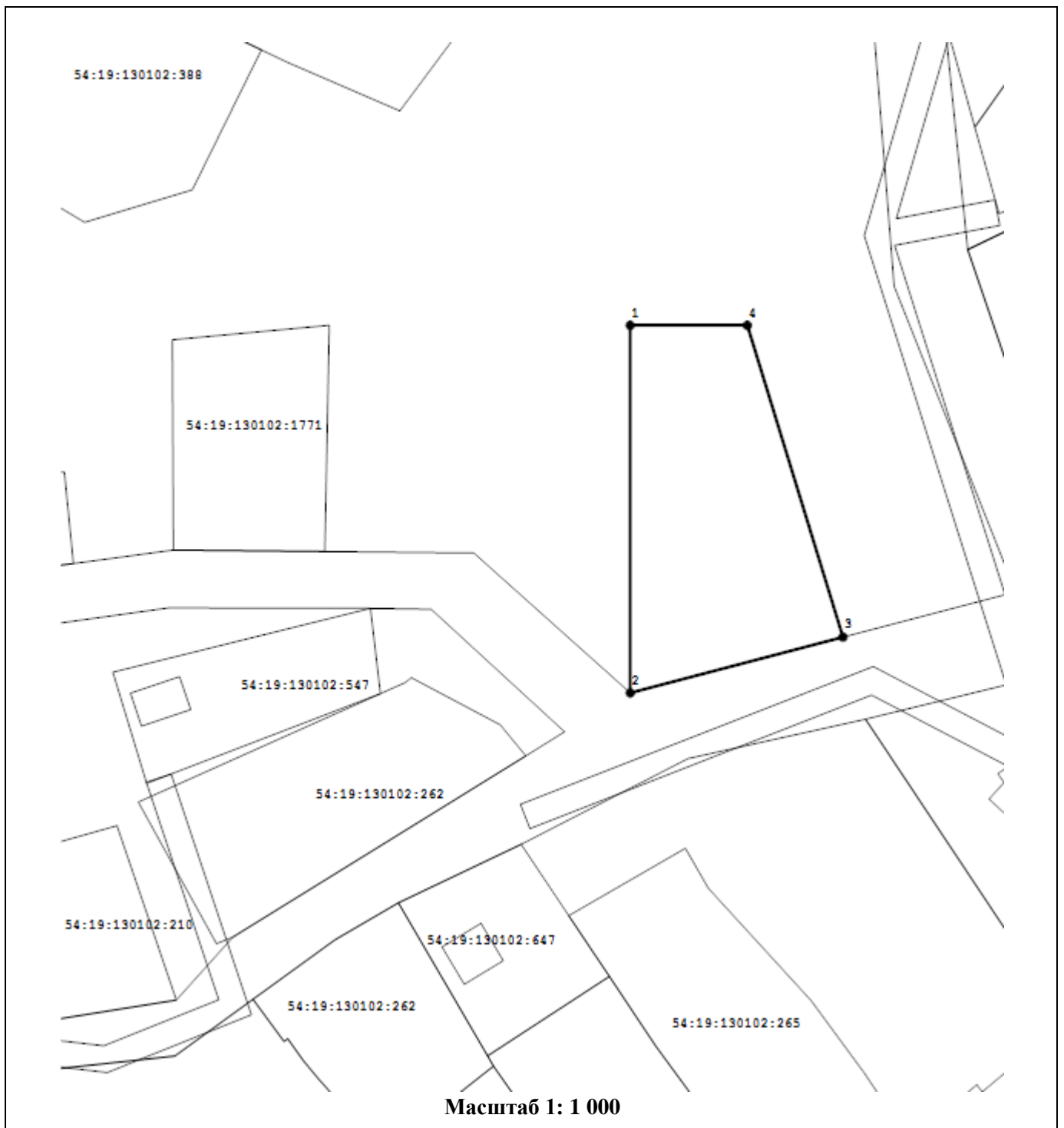
органов местного самоуправления, принявших решение об утверждении схемы или

подписавших соглашение о перераспределении земельных участков)





от _____ № _____

Схема расположения земельного участка или земельных участков на кадастровом плане территории

Условный номер земельного участка		
Площадь земельного участка _____ 1 705 м ²		
Обозначение характерных точек границ	Координаты, м (система координат МСК НСО, зона 4)	
	X	Y
1	2	3
1	491 128,62	4 211 538,79
2	491 065,34	4 211 538,79
3	491 074,95	4 211 575,54
4	491 128,62	4 211 559,01
1	491 128,62	4 211 538,79



Условные обозначения:

- | | |
|---|---|
|  | - изображение границ образуемого земельного участка |
| 54:19:130102:1771 | - кадастровый номер учтенного земельного участка |
|  | - изображение границ учтенных участков |
|  | - изображение границ кадастрового квартала |
| 54:19:130102 | - кадастровый номер квартала |
|  | - характерная точка границы, сведения о которой позволяют однозначно определить ее положение на местности |