

Утверждена

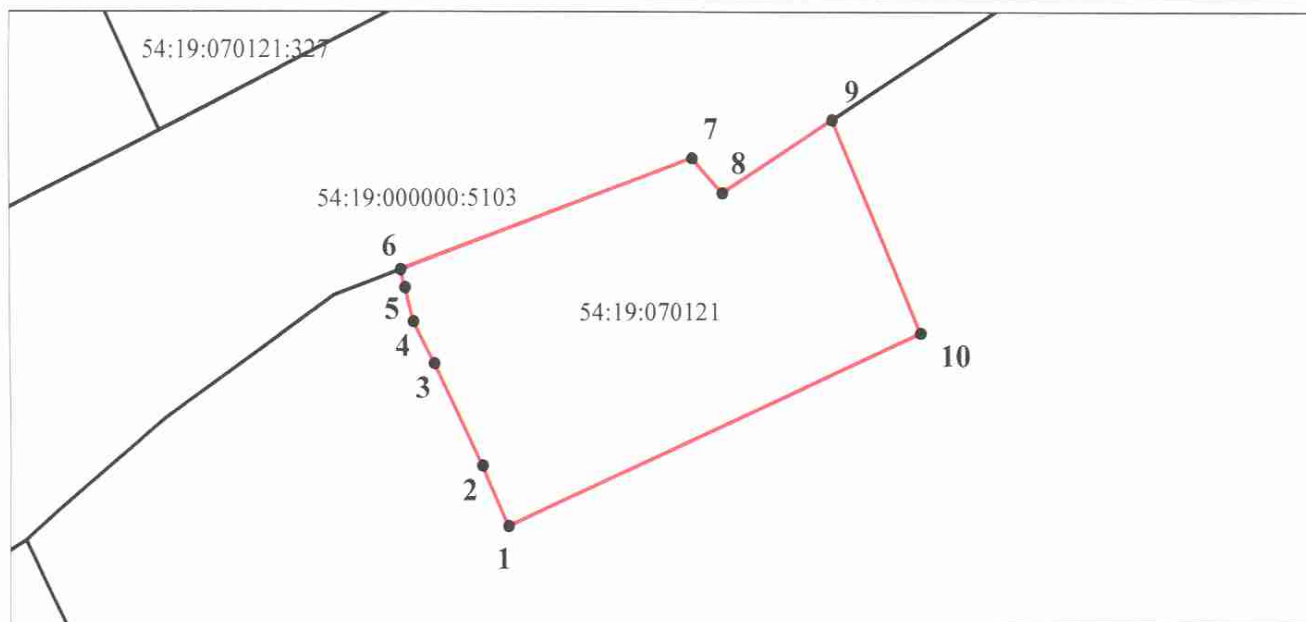
(наименование документа об утверждении, включая наименования
органов государственной власти или органов местного
самоуправления, принявших решение об утверждении схемы
или подписавших соглашение о перераспределении земельных участков)
от _____ № _____

**Схема расположения земельного участка или земельных участков
на кадастровом плане территории**

Условный номер земельного участка: -



Площадь земельного участка: 534 кв.м

Обозначение характерных точек границ	Координаты, м	
	X	Y
1	464 493,30	4 192 695,15
2	464 497,35	4 192 693,36
3	464 504,24	4 192 690,13
4	464 507,05	4 192 688,71
5	464 509,33	4 192 688,14
6	464 510,54	4 192 687,83
7	464 517,95	4 192 707,85
8	464 515,57	4 192 709,91
9	464 520,46	4 192 717,46
10	464 506,08	4 192 723,46



Система координат: МСК НСО, зона 4 Масштаб 1:500

Условные обозначения:

-  - граница учтенных земельных участков
-  - граница образуемого земельного участка
- 54:19:070121:1308 - кадастровый номер земельного участка
- 54:19:070121 - кадастровый номер кадастрового квартала
- 1 - характерная точка границы земельного участка