

КАРТА-ПЛАН ТЕРРИТОРИИ

Пояснительная записка

1. Сведения о территории выполнения комплексных кадастровых работ:

Российская Федерация, Новосибирская область, Искитимский район, кадастровый квартал 54:07:044121

(наименование субъекта Российской Федерации, муниципального образования, населенного пункта, уникальные учетные номера кадастровых кварталов, иные сведения, позволяющие определить местоположение территории, на которой выполняются комплексные кадастровые работы, например, наименование садоводческого или огороднического некоммерческого товарищества, гаражного кооператива, элемента планировочной структуры)

2. Основания выполнения комплексных кадастровых работ:

Наименование, дата и номер документа, на основании которого выполняются комплексные кадастровые работы:

Муниципальный контракт № 0151300021524000020, от 24 мая 2024 г., документ выдан Администрация Искитимского района Новосибирской области

3. Дата подготовки карты-плана территории: 24 июля 2024 г.

4. Сведения о заказчике(ах) комплексных кадастровых работ:

В отношении юридического лица, органа местного самоуправления муниципального района, муниципального округа или городского округа либо уполномоченного исполнительного органа государственной власти субъекта Российской Федерации:

полное или сокращенное (в случае, если имеется) наименование: Администрация Искитимского района Новосибирской области

основной государственный регистрационный номер: 1045403649631

идентификационный номер налогоплательщика: 5446004474

В отношении физического лица или представителя физических или юридических лиц:

фамилия, имя, отчество (последнее - при наличии): —

страховой номер индивидуального лицевого счета в системе обязательного пенсионного страхования Российской Федерации (СНИЛС): —

Наименование и реквизиты документа, подтверждающие полномочия представителя заказчика(ов) комплексных кадастровых работ:

—

Адрес электронной почты (для направления уведомления о результатах внесения сведений в Единый государственный реестр недвижимости):

—

5. Сведения об исполнителе комплексных кадастровых работ:

Полное или сокращенное (в случае, если имеется) наименование и адрес юридического лица, с которым заключен государственный или муниципальный контракт либо договор подряда на выполнение комплексных кадастровых работ:

Фамилия, имя, отчество кадастрового инженера (последнее - при наличии): Галяутдинов Вадим Ришатович
и основной государственный регистрационный номер кадастрового инженера индивидуального предпринимателя (ОГРНИП): _____

Страховой номер индивидуального лицевого счета в системе обязательного пенсионного страхования Российской Федерации (СНИЛС) кадастрового инженера: 128-866-398-16

Уникальный реестровый номер кадастрового инженера в реестре саморегулируемой организации кадастровых инженеров и дата внесения сведений о физическом лице в такой реестр: 1371, 14 мая 2019 г.

Полное или (в случае, если имеется) сокращенное наименование саморегулируемой организации кадастровых инженеров, членом которой является кадастровый инженер:

СРО Союз «Некоммерческое объединение кадастровых инженеров»

Контактный телефон: 89869697773

Почтовый адрес и адрес электронной почты, по которым осуществляется связь с кадастровым инженером:

452230, Башкортостан Респ, Кушнаренковский р-н, Кушнаренково с, Салавата Юлаева ул, дом 4, ooo-gpk@mail.ru

6. Перечень документов, использованных при подготовке карты-плана территории:

№ п/п	Реквизиты документа				
	Вид	Дата	Номер	Наименование	Иные сведения
1	2	3	4	5	6

7. Пояснения к карте-плану территории:

Сведения о заказчике

Заказчиком комплексных кадастровых работ является: Администрация Искитимского района Новосибирской области.
ИНН 5446004474
ОГРН 1045403649631
Адрес 633209, Новосибирская область, г. Искитим ул. Пушкина, 51
E-mail: iskitim-r@bk.ru

Сведения о кадастровом инженере

Карта-план территории квартала 54:07:044121 подготовил кадастровый инженер Галяутдинов Вадим Ришатович являющиеся членами СРО КИ №018

Основания выполнения комплексных кадастровых работ

Основанием для выполнения комплексных кадастровых работ для данного квартала является Муниципальный контракт № 0151300021524000020 на выполнение комплексных кадастровых работ в Российской Федерации, Новосибирской области, Искитимского муниципального района в соответствии с Техническим заданием (приложение №1) являющимся неотъемлемой частью настоящего Контракта".

Перечень документов, использованных при подготовке карты-плана территории

Проведение комплексных кадастровых работ осуществляется в соответствии с требованиями:

1. Градостроительный кодекс Российской Федерации;
2. Жилищный кодекс Российской Федерации;
3. Земельный кодекс Российской Федерации;
4. Федеральный закон от 13.07.2015 № 218-ФЗ «О государственной регистрации недвижимости»;
5. Федеральный закон от 24.07.2007 № 221-ФЗ «О кадастровой деятельности»;
6. Федеральный закон от 06.10.2003 № 131-ФЗ «Об общих принципах организации местного самоуправления в Российской Федерации»;
7. Постановление Правительства Российской Федерации от 01.12. 2021 № 2148 «Об утверждении государственной программы Российской Федерации «Национальная система пространственных данных»;
8. Федеральный закон от 30.12.2015 № 431-ФЗ «О геодезии, картографии и пространственных данных и о внесении изменений в отдельные законодательные акты Российской Федерации»;
9. Приказ Росреестра от 23.10.2020 № П/0393 «Об утверждении требований к точности и методам определения координат характерных точек границ земельного участка, требований к точности и методам определения координат характерных точек контура здания, сооружения или объекта незавершенного строительства на земельном участке, а также требований к определению площади здания, сооружения, помещения, машино-места»;
10. Приказ Росреестра от 04.08.2021 № П/0337 «Об установлении формы карты-плана территории, формы акта согласования местоположения границ земельных участков при выполнении комплексных кадастровых работ и требований к их подготовке»;
11. Приказ Минэкономразвития России от 20.04.2015 № 244 «Об утверждении формы и содержания протокола заседания согласительной комиссии по вопросу согласования местоположения границ земельных участков при выполнении комплексных кадастровых работ»;
12. Приказ Минэкономразвития России от 23.04.2015 № 254 «Об утверждении формы извещения о начале выполнения комплексных кадастровых работ и примерной формы и содержания извещения о проведении заседания согласительной комиссии по вопросу согласования местоположения границ земельных участков при выполнении комплексных кадастровых работ»;
13. Приказа Минэкономразвития России от 06.11.2019 № 728 «Об утверждении формы сведений о выявленных расположенных в границах выполнения комплексных кадастровых работ земельных участках, сведения о которых отсутствуют в Едином государственном реестре недвижимости и в отношении которых у использующих их лиц отсутствуют документы, устанавливающие или подтверждающие право пользования земельным участком, в том числе на условиях сервитута, либо иные документы, допускающие в соответствии с земельным законодательством использование земельных участков без предоставления или установления сервитута, а также зданиях, сооружениях, объектах незавершенного строительства, сведения о которых отсутствуют в Едином государственном реестре недвижимости и в отношении которых у использующих их лиц отсутствуют правоустанавливающие или правоудостоверяющие документы»;
14. Постановление Правительства Новосибирской области от 27.10.2015 №386-п «Об утверждении Типового регламента работы согласительной комиссии по согласованию местоположения границ земельных участков при выполнении комплексных кадастровых работ на территории Новосибирской области»;
15. Генеральные планы, схемы территориального планирования, правила землепользования и застройки муниципальных образований Новосибирской области, на территории которых проводятся работы;
16. Действующее законодательство Российской Федерации, регламенты, СанПиН, СП, СНиП и иные нормативные документы.

Сведения о геодезической основе, использованной при подготовке карты-плана территории

В результате выполнения комплексных кадастровых работ были использованы три пункта ГГС: Сев. Базисный, Таскаево, Родиха

Сведения о средствах измерений

Комплексные кадастровые работы были выполнены спутниковым геодезическим прибором EFT M1 PLUS Аппаратура геодезическая спутниковая .
Сведения свидетельства о поверке прибора: выдан Выдан ООО "Центр испытаний и поверки средств измерений навгеотех-диагностика" РОСС RU.0001.310 380
Номер в гос.реестре PG11641528
Срок действия до 11.04.2025.

Сведения об уточняемых земельных участках

1. Осуществлено уточнение местоположения границ 8 земельных участков:

54:07:044121:2

54:07:044121:6

54:07:044121:7

54:07:044121:16

54:07:044121:17

54:07:044121:18

54:07:044121:19

54:07:044121:20

Данные границы земельного участка существуют на местности пятнадцать и более лет и закреплены с использованием природных объектов, позволяющих определить местоположение границ земельного участка.

Сведения об уточняемых земельных участках, необходимые для исправления реестровых ошибок в сведениях о местоположении их границ

1. Осуществлено уточнение реестровой ошибки местоположении границы земельных участков с кадастровыми номерами:

54:07:044121:1

54:07:044121:3

54:07:044121:4

54:07:044121:8

54:07:044121:9

54:07:044121:11

54:07:044121:14

54:07:044121:15

54:07:044121:42

54:07:044121:43

2. Земельные участки с кадастровым номером:

54:07:044121:5

54:07:044121:13

не нуждается в уточнении т.к. границы земельных участков соответствуют установленным требованиям действующего законодательства к описанию местоположения границ.

Описание местоположения здания, сооружения, объекта незавершенного строительства на земельном участке

1. Осуществлено уточнение местоположения границ 10-ти объектов капитального строительства:
 54:07:044121:22
 54:07:044121:23
 54:07:044121:26
 54:07:044121:27
 54:07:044121:31
 54:07:044121:34
 54:07:044121:36
 54:07:044121:37
 54:07:044121:38
 54:07:044121:39
 границы объектов капитального строительства ранее не были установлены в соответствии с требованиями земельного законодательства.

2. Объект капитального строительства 54:07:044121:33 неидентифицированы на местности, т.к является снесенным объектом.

Сведения о зданиях, сооружениях, объектах незавершенного строительства, необходимые для исправления реестровых ошибок в сведениях об описании их местоположения

1. Осуществлено уточнение реестровой ошибки местоположении границы объекта капитального строительства: 54:07:044121:44, 54:07:044121:45, 54:07:044121:157.
 2. Объекты капитального строительства с кадастровым номером:
 54:07:044121:29
 54:07:044121:46
 не нуждается в уточнении т.к. границы объектов капитального строительства соответствуют установленным требованиям действующего законодательства к описанию местоположения границ.

Сведения о пунктах геодезической сети и средствах измерений

1. Сведения о пунктах геодезической сети:

№ п/п	Вид геодезической сети	Название пункта геодезической сети и тип знака	Система координат пункта геодезической сети	Координаты пункта, м		Дата обследования 1 мая 2024 г.		
						Сведения о состоянии		
				Х	У	наружного знака пункта	центра пункта	марки центра пункта
1	2	3	4	5	6	7	8	9
1	сигн.. 2 класс	Сев. Базисный, Металлическая труба с центром	МСК НСО, зона 4	428 620,10	4 227 323,27	Утрачен	Сохранился	Сохранился
2	сигн.. 3 класс	Таскаево, Металлическая труба с центром		429 720,73	4 221 449,11			
3	сигн.. 3 класс	Родиха, Металлическая труба с центром		420 348,85	4 235 938,70			

2. Сведения об использованных средствах измерений:			
№ п/п	Наименование и обозначение типа средства измерений - прибора (инструмента, аппаратуры)	Заводской или серийный номер средства измерений	Реквизиты свидетельства о поверке прибора (инструмента, аппаратуры) и (или) срок действия поверки
1	2	3	4
1	Аппаратура геодезическая спутниковая EFT M1 GNSS	—	Выдан Обществом с ограниченной ответственностью "Центр испытаний и поверки средств измерений навгеотех-диагностика"

Сведения об уточняемых земельных участках

1. Сведения о характерных точках границ уточняемого земельного участка с кадастровым номером 54:07:044121:2 :
 Система координат МСК-54 Зона № 4

Обозначение характерных точек границ	Координаты, м				Метод определения координат	Формулы, примененные для расчета средней квадратической погрешности определения координат характерных точек границ (Mt), с подставленными в такие формулы значениями и итоговые (вычисленные) значения Mt, м	Описание закрепления точки
	содержатся в Едином государственном реестре недвижимости		определены в результате выполнения комплексных кадастровых работ				
	X	Y	X	Y			
1	2	3	4	5	6	7	8
75	430 345,49	4 224 723,05	—	—	Метод спутниковых геодезических измерений (определений)	0,30	—
80	430 322,33	4 224 752,08	—	—			
79	430 305,77	4 224 763,41	—	—			
78	430 299,86	4 224 744,92	—	—			
77	430 315,53	4 224 737,28	—	—			
76	430 334,99	4 224 710,86	—	—			
н6136У	—	—	430 353,51	4 224 720,17			
н6209У	—	—	430 353,27	4 224 720,51			
н6125У	—	—	430 348,20	4 224 727,69			
н6135У	—	—	430 336,45	4 224 739,51			
71	430 330,98	4 224 746,20	430 330,98	4 224 746,20	$\sqrt{(0,10^2 + 0,10^2)} = 0,10$		

1	2	3	4	5	6	7	8
н6133У	—	—	430 310,04	4 224 760,80	Метод спутниковых геодезических измерений (определений)	$\sqrt{(0,10^2 + 0,10^2)} = 0,10$	—
н6141У	—	—	430 304,76	4 224 741,45			
н6142У	—	—	430 323,03	4 224 732,22			
н6143У	—	—	430 341,22	4 224 709,85			
75	430 345,49	4 224 723,05	—	—		0,30	

2. Сведения о частях границ уточняемого земельного участка с кадастровым номером 54:07:044121:2 :

Обозначение части границ		Горизонтальное проложение (S), м	Описание прохождения части границ	Сведения о согласовании местоположения границ (согласовано/спорное)
от т. 1	до т. 2			
1	2	3	4	5
н6136У	н6209У	0,42	—	согласовано
н6209У	н6125У	8,79		
н6125У	н6135У	16,67		
н6135У	71	8,64		
71	н6133У	25,53		
н6133У	н6141У	20,06		
н6141У	н6142У	20,47		
н6142У	н6143У	28,83		
н6143У	н6136У	16,05		

3. Сведения о характеристиках уточняемого земельного участка с кадастровым номером 54:07:044121:2 :

№ п/п	Наименование характеристики земельного участка	Значение характеристики
1	2	3
1.	Адрес земельного участка	—
1.1.	Сведения о местоположении земельного участка (при отсутствии адреса) в структурированном в соответствии с федеральной информационной адресной системой виде	Российская Федерация, Новосибирская область, Искитимский р-н, Евсино ст, Тракторная ул, 32
1.2.	Дополнительные сведения о местоположении земельного участка	—
2.	Площадь земельного участка ± величина погрешности определения (вычисления) площади ($P \pm \Delta P$), м ²	906 ± 11,00

1	2	3
3.	Формула, примененная для вычисления предельной погрешности определения площади земельного участка, с подставленными значениями и итоговые (вычисленные) значения	$3,5*0,10*\sqrt{(906,00)} = 11$
4.	Площадь земельного участка согласно сведениям Единого государственного реестра недвижимости (Ркад), м ²	1 841,00
5.	Оценка расхождения Р и Ркад (Р - Ркад), м ²	935
6.	Предельный минимальный и максимальный размеры земельного участка (Рмин и Рмакс), м ²	— —
7.	Вид (виды) разрешенного использования	Для ведения личного подсобного хозяйства
7.1.	Дополнительные сведения об использовании земельного участка	—
8.	Кадастровый или иной государственный учетный номер (инвентарный) здания, сооружения, объекта незавершенного строительства, расположенного на земельном участке	—
9.	Сведения о земельных участках (землях общего пользования, территории общего пользования), посредством которых обеспечивается доступ	—
10.	Иные сведения	—

4. Пояснения к сведениям об уточняемом земельном участке с кадастровым номером 54:07:044121:2 :

1.	—
----	---

1. Сведения о характерных точках границ уточняемого земельного участка с кадастровым номером 54:07:044121:6 :
Система координат МСК-54 Зона № 4

Обозначение характерных точек границ	Координаты, м				Метод определения координат	Формулы, примененные для расчета средней квадратической погрешности определения координат характерных точек границ (Mt), с подставленными в такие формулы значениями и итоговые (вычисленные) значения Mt, м	Описание закрепления точки
	содержатся в Едином государственном реестре недвижимости		определены в результате выполнения комплексных кадастровых работ				
	X	Y	X	Y			
1	2	3	4	5	6	7	8
34	430 395,24	4 224 782,62	—	—	Метод спутниковых геодезических измерений (определений)	0,30	—

1	2	3	4	5	6	7	8
23	430 407,39	4 224 787,48	—	—	Метод спутниковых геодезических измерений (определений)	$\sqrt{(0,10^2 + 0,10^2)} = 0,10$	—
24	430 365,03	4 224 849,94	—	—		0,30	
25	430 350,98	4 224 859,33	—	—			
37	430 336,02	4 224 835,83	—	—			
36	430 351,14	4 224 823,90	—	—			
35	430 379,36	4 224 774,79	—	—			
н6076У	—	—	430 403,77	4 224 792,80			
н6071У	—	—	430 387,15	4 224 817,23			
н6078У	—	—	430 376,13	4 224 835,91			
н6069У	—	—	430 371,20	4 224 842,98			
н6080У	—	—	430 362,76	4 224 850,13			
н6067У	—	—	430 353,05	4 224 856,41			
н6082У	—	—	430 346,19	4 224 843,76			
н6083У	—	—	430 338,53	4 224 826,73			
н6084У	—	—	430 352,15	4 224 817,39			
н6085У	—	—	430 355,32	4 224 821,68			
н6086У	—	—	430 359,12	4 224 818,73			

1	2	3	4	5	6	7	8
н6087У	—	—	430 371,80	4 224 807,98	Метод спутниковых геодезических измерений (определений)	$\sqrt{(0,10^2 + 0,10^2)} = 0,10$	—
н6088У	—	430 387,20	4 224 789,69				
н6089У	—	430 390,51	4 224 784,05				
34	430 395,24	4 224 782,62	—	—		0,30	

2. Сведения о частях границ уточняемого земельного участка с кадастровым номером 54:07:044121:6 :

Обозначение части границ		Горизонтальное проложение (S), м	Описание прохождения части границ	Сведения о согласовании местоположения границ (согласовано/спорное)
от т.	до т.			
1	2	3	4	5
н6076У	н6071У	29,55	—	согласовано
н6071У	н6078У	21,69		
н6078У	н6069У	8,62		
н6069У	н6080У	11,06		
н6080У	н6067У	11,56		
н6067У	н6082У	14,39		
н6082У	н6083У	18,67		
н6083У	н6084У	16,51		
н6084У	н6085У	5,33		
н6085У	н6086У	4,81		
н6086У	н6087У	16,62		
н6087У	н6088У	23,91		
н6088У	н6089У	6,54		
н6089У	н6076У	15,89		

3. Сведения о характеристиках уточняемого земельного участка с кадастровым номером 54:07:044121:6 :

№ п/п	Наименование характеристики земельного участка	Значение характеристики
1	2	3
1	2	3

1	2	3
1.	Адрес земельного участка	—
1.1.	Сведения о местоположении земельного участка (при отсутствии адреса) в структурированном в соответствии с федеральной информационной адресной системой виде	Российская Федерация, Новосибирская область, Искитимский р-н, Евсино ст, Тракторная ул, 24
1.2.	Дополнительные сведения о местоположении земельного участка	—
2.	Площадь земельного участка ± величина погрешности определения (вычисления) площади ($P \pm \Delta P$), м ²	1 701 ± 14,00
3.	Формула, примененная для вычисления предельной погрешности определения площади земельного участка, с подставленными значениями и итоговые (вычисленные) значения	$3,5 * 0,10 * \sqrt{(1\ 701,00)} = 14$
4.	Площадь земельного участка согласно сведениям Единого государственного реестра недвижимости (Ркад), м ²	1 700,00
5.	Оценка расхождения P и Ркад (P - Ркад), м ²	1
6.	Предельный минимальный и максимальный размеры земельного участка (Рмин и Рмакс), м ²	— —
7.	Вид (виды) разрешенного использования	Для ведения личного подсобного хозяйства
7.1.	Дополнительные сведения об использовании земельного участка	—
8.	Кадастровый или иной государственный учетный номер (инвентарный) здания, сооружения, объекта незавершенного строительства, расположенного на земельном участке	—
9.	Сведения о земельных участках (землях общего пользования, территории общего пользования), посредством которых обеспечивается доступ	—
10.	Иные сведения	—
4. Пояснения к сведениям об уточняемом земельном участке с кадастровым номером		54:07:044121:6 :
1.	—	—

1. Сведения о характерных точках границ уточняемого земельного участка с кадастровым номером 54:07:044121:7 :
 Система координат МСК-54 Зона № 4

Обозначение характерных точек границ	Координаты, м				Метод определения координат	Формулы, примененные для расчета средней квадратической погрешности определения координат характерных точек границ (Mt), с подставленными в такие формулы значениями и итоговые (вычисленные) значения Mt, м	Описание закрепления точки
	содержатся в Едином государственном реестре недвижимости		определены в результате выполнения комплексных кадастровых работ				
	X	Y	X	Y			
1	2	3	4	5	6	7	8
н6057У	—	—	430 395,94	4 224 845,69	Метод спутниковых геодезических измерений (определений)	$\sqrt{(0,10^2 + 0,10^2)} = 0,10$	—
33	430 393,15	4 224 851,07	430 393,15	4 224 851,07			
32	430 397,27	4 224 864,94	—	—			
31	430 395,49	4 224 867,37	—	—			
30	430 380,89	4 224 873,28	—	—			
29	430 378,46	4 224 873,80	—	—			
28	430 374,22	4 224 874,74	—	—			
27	430 368,98	4 224 875,10	—	—			
26	430 359,40	4 224 875,94	—	—			
25	430 350,98	4 224 859,33	—	—			
24	430 365,03	4 224 849,94	—	—			
н6059У	—	—	430 394,33	4 224 859,50		$\sqrt{(0,10^2 + 0,10^2)} = 0,10$	

1	2	3	4	5	6	7	8
н6060У	—	—	430 394,40	4 224 864,79	Метод спутниковых геодезических измерений (определений)	$\sqrt{(0,10^2 + 0,10^2)} = 0,10$	—
н6061У	—	—	430 390,92	4 224 866,93			
н6062У	—	—	430 386,00	4 224 868,98			
н6063У	—	—	430 379,48	4 224 871,03			
н6064У	—	—	430 376,97	4 224 871,40			
н6065У	—	—	430 370,37	4 224 872,29			
н6066У	—	—	430 361,13	4 224 872,35			
н6067У	—	—	430 353,05	4 224 856,41			
н6080У	—	—	430 362,76	4 224 850,13			
н6069У	—	—	430 371,20	4 224 842,98			
н6078У	—	—	430 376,13	4 224 835,91			
н6071У	—	—	430 387,15	4 224 817,23			
23	430 407,39	4 224 787,48	430 407,39	4 224 787,48			
22	430 426,16	4 224 787,97	—	—			
11	430 444,37	4 224 779,89	—	—			
21	430 404,62	4 224 836,03	—	—			
н6073У	—	—	430 408,78	4 224 785,22	$\sqrt{(0,10^2 + 0,10^2)} = 0,10$		

1	2	3	4	5	6	7	8
н6074У	—	—	430 426,74	4 224 796,41	Метод спутниковых геодезических измерений (определений)	$\sqrt{(0,10^2 + 0,10^2)} = 0,10$	—
н6075У	—	—	430 402,87	4 224 837,25			
н6057У	—	—	430 395,94	4 224 845,69			

2. Сведения о частях границ уточняемого земельного участка с кадастровым номером 54:07:044121:7 :

Обозначение части границ		Горизонтальное проложение (S), м	Описание прохождения части границ	Сведения о согласовании местоположения границ (согласовано/спорное)
от т.	до т.			
1	2	3	4	5
н6057У	33	6,06	—	согласовано
33	н6059У	8,51		
н6059У	н6060У	5,29		
н6060У	н6061У	4,09		
н6061У	н6062У	5,33		
н6062У	н6063У	6,83		
н6063У	н6064У	2,54		
н6064У	н6065У	6,66		
н6065У	н6066У	9,24		
н6066У	н6067У	17,87		
н6067У	н6080У	11,56		
н6080У	н6069У	11,06		
н6069У	н6078У	8,62		
н6078У	н6071У	21,69		
н6071У	23	35,98		
23	н6073У	2,65		
н6073У	н6074У	21,16		
н6074У	н6075У	47,30		
н6075У	н6057У	10,92		

3. Сведения о характеристиках уточняемого земельного участка с кадастровым номером 54:07:044121:7 :

№ п/п	Наименование характеристики земельного участка	Значение характеристики
1	2	3
1	2	3

1	2	3
1.	Адрес земельного участка	—
1.1.	Сведения о местоположении земельного участка (при отсутствии адреса) в структурированном в соответствии с федеральной информационной адресной системой виде	Российская Федерация, Новосибирская область, Искитимский р-н, Евсино ст, Тракторная ул, 22
1.2.	Дополнительные сведения о местоположении земельного участка	—
2.	Площадь земельного участка ± величина погрешности определения (вычисления) площади ($P \pm \Delta P$), м ²	2 355 ± 17,00
3.	Формула, примененная для вычисления предельной погрешности определения площади земельного участка, с подставленными значениями и итоговые (вычисленные) значения	$3,5 * 0,10 * \sqrt{(2\ 355,00)} = 17$
4.	Площадь земельного участка согласно сведениям Единого государственного реестра недвижимости (Ркад), м ²	2 615,00
5.	Оценка расхождения Р и Ркад ($P - P_{кад}$), м ²	260
6.	Предельный минимальный и максимальный размеры земельного участка (Рмин и Рмакс), м ²	— —
7.	Вид (виды) разрешенного использования	Для ведения личного подсобного хозяйства
7.1.	Дополнительные сведения об использовании земельного участка	—
8.	Кадастровый или иной государственный учетный номер (инвентарный) здания, сооружения, объекта незавершенного строительства, расположенного на земельном участке	—
9.	Сведения о земельных участках (землях общего пользования, территории общего пользования), посредством которых обеспечивается доступ	—
10.	Иные сведения	—
4. Пояснения к сведениям об уточняемом земельном участке с кадастровым номером		54:07:044121:7 :
1.	—	—

1. Сведения о характерных точках границ уточняемого земельного участка с кадастровым номером					54:07:044121:16		:
Система координат					МСК-54		Зона № 4
Обозначение характерных точек границ	Координаты, м				Метод определения координат	Формулы, примененные для расчета средней квадратической погрешности определения координат характерных точек границ (Mt), с подставленными в такие формулы значениями и итоговые (вычисленные) значения Mt, м	Описание закрепления точки
	содержатся в Едином государственном реестре недвижимости		определены в результате выполнения комплексных кадастровых работ				
	X	Y	X	Y			
1	2	3	4	5	6	7	8
59	430 311,84	4 224 667,16	430 311,84	4 224 667,16	Метод спутниковых геодезических измерений (определений)	$\sqrt{(0,10^2 + 0,10^2)} = 0,10$	Долговременный межевой знак
н6098У	—	—	430 308,96	4 224 670,74		—	
58	430 310,30	4 224 667,36	—	—		0,20	Закрепление отсутствует
54	430 299,33	4 224 680,80	—	—			
53	430 287,97	4 224 691,61	—	—			
87	430 276,58	4 224 642,86	—	—			
86	430 297,77	4 224 633,73	—	—			
56	430 322,68	4 224 652,63	—	—			
н6097У	—	—	430 300,07	4 224 681,78		0,30	—
н6096У	—	—	430 294,31	4 224 685,88			
н6154У	—	—	430 288,00	4 224 653,30			
н6155У	—	—	430 285,17	4 224 641,03			

1	2	3	4	5	6	7	8
н6156У	—	—	430 285,30	4 224 636,52	Метод спутниковых геодезических измерений (определений)	$\sqrt{(0,10^2 + 0,10^2)} = 0,10$	—
н6157У	—	—	430 286,63	4 224 634,64			
н6158У	—	—	430 290,46	4 224 631,71			
н6159У	—	—	430 293,69	4 224 626,34			
н6160У	—	—	430 301,13	4 224 630,58			
н6161У	—	—	430 320,30	4 224 642,41			
н6099У	—	—	430 328,25	4 224 647,60			
н6163У	—	—	430 325,04	4 224 652,52			
59	430 311,84	4 224 667,16	430 311,84	4 224 667,16			

2. Сведения о частях границ уточняемого земельного участка с кадастровым номером 54:07:044121:16 :

Обозначение части границ		Горизонтальное проложение (S), м	Описание прохождения части границ	Сведения о согласовании местоположения границ (согласовано/спорное)
от т.	до т.			
1	2	3	4	5
59	н6098У	4,59	—	согласовано
н6098У	н6097У	14,17		
н6097У	н6096У	7,07		
н6096У	н6154У	33,19		
н6154У	н6155У	12,59		
н6155У	н6156У	4,51		
н6156У	н6157У	2,30		
н6157У	н6158У	4,82		
н6158У	н6159У	6,27		
н6159У	н6160У	8,56		
н6160У	н6161У	22,53		
н6161У	н6099У	9,49		

1	2	3	4	5
н6099У	н6163У	5,87	—	согласовано
н6163У	59	19,71		

3. Сведения о характеристиках уточняемого земельного участка с кадастровым номером 54:07:044121:16 :

№ п/п	Наименование характеристики земельного участка	Значение характеристики
1	2	3
1.	Адрес земельного участка	—
1.1.	Сведения о местоположении земельного участка (при отсутствии адреса) в структурированном в соответствии с федеральной информационной адресной системой виде	Российская Федерация, Новосибирская область, Искитимский р-н, Евсино ст, Сенная ул, 27
1.2.	Дополнительные сведения о местоположении земельного участка	—
2.	Площадь земельного участка ± величина погрешности определения (вычисления) площади ($P \pm \Delta P$), м ²	1 340 ± 13,00
3.	Формула, примененная для вычисления предельной погрешности определения площади земельного участка, с подставленными значениями и итоговые (вычисленные) значения	$3,5 * 0,10 * \sqrt{(1\ 340,00)} = 13$
4.	Площадь земельного участка согласно сведениям Единого государственного реестра недвижимости (Ркад), м ²	1 332,00
5.	Оценка расхождения Р и Ркад ($P - P_{кад}$), м ²	8
6.	Предельный минимальный и максимальный размеры земельного участка (Рмин и Рмакс), м ²	— —
7.	Вид (виды) разрешенного использования	Для ведения личного подсобного хозяйства
7.1.	Дополнительные сведения об использовании земельного участка	—
8.	Кадастровый или иной государственный учетный номер (инвентарный) здания, сооружения, объекта незавершенного строительства, расположенного на земельном участке	—
9.	Сведения о земельных участках (землях общего пользования, территории общего пользования), посредством которых обеспечивается доступ	—
10.	Иные сведения	—

4. Пояснения к сведениям об уточняемом земельном участке с кадастровым номером 54:07:044121:16 :

1.	—
----	---

1. Сведения о характерных точках границ уточняемого земельного участка с кадастровым номером					54:07:044121:17		
Система координат			МСК-54		Зона № 4		
Обозначение характерных точек границ	Координаты, м				Метод определения координат	Формулы, примененные для расчета средней квадратической погрешности определения координат характерных точек границ (Mt), с подставленными в такие формулы значениями и итоговые (вычисленные) значения Mt, м	Описание закрепления точки
	содержатся в Едином государственном реестре недвижимости		определены в результате выполнения комплексных кадастровых работ				
	X	Y	X	Y			
1	2	3	4	5	6	7	8
1	430 506,02	4 224 754,72	430 506,02	4 224 754,72	Метод спутниковых геодезических измерений (определений)	$\sqrt{(0,10^2 + 0,10^2)} = 0,10$	Закрепление отсутствует
83	430 520,26	4 224 763,57	—	—		0,30	
85	430 500,06	4 224 791,50	—	—			
84	430 491,14	4 224 785,20	—	—			
н6049У	—	—	430 509,23	4 224 747,85	Метод спутниковых геодезических измерений (определений)	$\sqrt{(0,10^2 + 0,10^2)} = 0,10$	—
н5639У	—	—	430 523,19	4 224 755,26			
н5638У	—	—	430 521,22	4 224 758,74			
н5637У	—	—	430 517,06	4 224 767,96			
н6149У	—	—	430 502,96	4 224 788,39			
н6150У	—	—	430 492,63	4 224 782,02			
7	430 496,77	4 224 774,66	430 496,77	4 224 774,66			
9	430 503,06	4 224 762,11	430 503,06	4 224 762,11			

1	2	3	4	5	6	7	8
10	430 502,17	4 224 761,74	430 502,17	4 224 761,74	Метод спутниковых геодезических измерений (определений)	$\sqrt{(0,10^2 + 0,10^2)} = 0,10$	Закрепление отсутствует
1	430 506,02	4 224 754,72	430 506,02	4 224 754,72			

2. Сведения о частях границ уточняемого земельного участка с кадастровым номером 54:07:044121:17 :

Обозначение части границ		Горизонтальное проложение (S), м	Описание прохождения части границ	Сведения о согласовании местоположения границ (согласовано/спорное)
от т.	до т.			
1	2	3	4	5
1	н6049У	7,58	—	согласовано
н6049У	н5639У	15,80		
н5639У	н5638У	4,00		
н5638У	н5637У	10,12		
н5637У	н6149У	24,82		
н6149У	н6150У	12,14		
н6150У	7	8,44		
7	9	14,04		
9	10	0,96		
10	1	8,01		

3. Сведения о характеристиках уточняемого земельного участка с кадастровым номером 54:07:044121:17 :

№ п/п	Наименование характеристики земельного участка	Значение характеристики
1	2	3
1.	Адрес земельного участка	—
1.1.	Сведения о местоположении земельного участка (при отсутствии адреса) в структурированном в соответствии с федеральной информационной адресной системой виде	Российская Федерация, Новосибирская область, Искитимский р-н, Евсино ст, Сенная ул, 13-2
1.2.	Дополнительные сведения о местоположении земельного участка	—
2.	Площадь земельного участка ± величина погрешности определения (вычисления) площади ($P \pm \Delta P$), м ²	550 ± 8,00
3.	Формула, примененная для вычисления предельной погрешности определения площади земельного участка, с подставленными значениями и итоговые (вычисленные) значения	$3,5 * 0,10 * \sqrt{(550,00)} = 8$

1	2	3
4.	Площадь земельного участка согласно сведениям Единого государственного реестра недвижимости (Ркад), м ²	1 017,00
5.	Оценка расхождения Р и Ркад (Р - Ркад), м ²	467
6.	Предельный минимальный и максимальный размеры земельного участка (Рмин и Рмакс), м ²	— —
7.	Вид (виды) разрешенного использования	Для ведения личного подсобного хозяйства
7.1.	Дополнительные сведения об использовании земельного участка	—
8.	Кадастровый или иной государственный учетный номер (инвентарный) здания, сооружения, объекта незавершенного строительства, расположенного на земельном участке	—
9.	Сведения о земельных участках (землях общего пользования, территории общего пользования), посредством которых обеспечивается доступ	—
10.	Иные сведения	—

4. Пояснения к сведениям об уточняемом земельном участке с кадастровым номером 54:07:044121:17 :

1.	—
----	---

1. Сведения о характерных точках границ уточняемого земельного участка с кадастровым номером 54:07:044121:18 :
Система координат МСК-54 Зона № 4

Обозначение характерных точек границ	Координаты, м				Метод определения координат	Формулы, примененные для расчета средней квадратической погрешности определения координат характерных точек границ (Mt), с подставленными в такие формулы значениями и итоговые (вычисленные) значения Mt, м	Описание закрепления точки
	содержатся в Едином государственном реестре недвижимости		определены в результате выполнения комплексных кадастровых работ				
	X	Y	X	Y			
1	2	3	4	5	6	7	8
81	430 500,10	4 224 791,68	—	—	Метод спутниковых геодезических измерений (определений)	0,30	Закрепление отсутствует
83	430 520,26	4 224 763,57	—	—			
82	430 530,79	4 224 769,80	—	—			

1	2	3	4	5	6	7	8
38	430 510,10	4 224 798,97	—	—	Метод спутниковых геодезических измерений (определений)	0,20	Закрепление отсутствует
н6149У	—	—	430 502,96	4 224 788,39		$\sqrt{(0,10^2 + 0,10^2)} = 0,10$	—
н5637У	—	—	430 517,06	4 224 767,96			
н5638У	—	—	430 521,22	4 224 758,74			
н5639У	—	—	430 523,19	4 224 755,26			
н5640У	—	—	430 535,87	4 224 762,44			
н5641У	—	—	430 525,45	4 224 780,51			
н5642У	—	—	430 514,72	4 224 796,47			
81	430 500,10	4 224 791,68	—	—		0,30	Закрепление отсутствует

2. Сведения о частях границ уточняемого земельного участка с кадастровым номером 54:07:044121:18 :

Обозначение части границ		Горизонтальное проложение (S), м	Описание прохождения части границ	Сведения о согласовании местоположения границ (согласовано/спорное)
от т.	до т.			
1	2	3	4	5
н6149У	н5637У	24,82	—	согласовано
н5637У	н5638У	10,12		
н5638У	н5639У	4,00		
н5639У	н5640У	14,57		
н5640У	н5641У	20,86		
н5641У	н5642У	19,23		
н5642У	н6149У	14,27		

3. Сведения о характеристиках уточняемого земельного участка с кадастровым номером 54:07:044121:18 :

№ п/п	Наименование характеристики земельного участка	Значение характеристики
1	2	3

1	2	3
1.	Адрес земельного участка	—
1.1.	Сведения о местоположении земельного участка (при отсутствии адреса) в структурированном в соответствии с федеральной информационной адресной системой виде	Российская Федерация, Новосибирская область, Искитимский р-н, Евсино ст, Сенная ул, 13-1
1.2.	Дополнительные сведения о местоположении земельного участка	—
2.	Площадь земельного участка \pm величина погрешности определения (вычисления) площади ($P \pm \Delta P$), м ²	557 \pm 8,00
3.	Формула, примененная для вычисления предельной погрешности определения площади земельного участка, с подставленными значениями и итоговые (вычисленные) значения	$3,5 * 0,10 * \sqrt{(557,00)} = 8$
4.	Площадь земельного участка согласно сведениям Единого государственного реестра недвижимости (Ркад), м ²	1 000,00
5.	Оценка расхождения P и Ркад ($P - P_{кад}$), м ²	443
6.	Предельный минимальный и максимальный размеры земельного участка ($P_{мин}$ и $P_{макс}$), м ²	— —
7.	Вид (виды) разрешенного использования	Для ведения личного подсобного хозяйства
7.1.	Дополнительные сведения об использовании земельного участка	—
8.	Кадастровый или иной государственный учетный номер (инвентарный) здания, сооружения, объекта незавершенного строительства, расположенного на земельном участке	—
9.	Сведения о земельных участках (землях общего пользования, территории общего пользования), посредством которых обеспечивается доступ	—
10.	Иные сведения	—
4. Пояснения к сведениям об уточняемом земельном участке с кадастровым номером		54:07:044121:18 :
1.	—	—

1. Сведения о характерных точках границ уточняемого земельного участка с кадастровым номером 54:07:044121:19 :
 Система координат МСК-54 Зона № 4

Обозначение характерных точек границ	Координаты, м				Метод определения координат	Формулы, примененные для расчета средней квадратической погрешности определения координат характерных точек границ (Mt), с подставленными в такие формулы значениями и итоговые (вычисленные) значения Mt, м	Описание закрепления точки
	содержатся в Едином государственном реестре недвижимости		определены в результате выполнения комплексных кадастровых работ				
	X	Y	X	Y			
1	2	3	4	5	6	7	8
65	—	—	430 331,19	4 224 808,20	Метод спутниковых геодезических измерений (определений)	$\sqrt{(0,10^2 + 0,10^2)} = 0,10$	—
н6083У	—	—	430 338,53	4 224 826,73			
н6084У	—	—	430 352,15	4 224 817,39			
н6085У	—	—	430 355,32	4 224 821,68			
н6086У	—	—	430 359,12	4 224 818,73			
н6087У	—	—	430 371,80	4 224 807,98			
н6088У	—	—	430 387,20	4 224 789,69			
н6089У	—	—	430 390,51	4 224 784,05			
н6197У	—	—	430 395,73	4 224 775,16			
н6111У	—	—	430 378,44	4 224 764,94			
н6112У	—	—	430 356,82	4 224 786,15			
н6113У	—	—	430 352,52	4 224 789,76			

1	2	3	4	5	6	7	8
н6114У	—	—	430 345,34	4 224 797,48	Метод спутниковых геодезических измерений (определений)	$\sqrt{(0,10^2 + 0,10^2)} = 0,10$	—
н6115У	—	—	430 345,83	4 224 798,22			
65	—	—	430 331,19	4 224 808,20			

2. Сведения о частях границ уточняемого земельного участка с кадастровым номером 54:07:044121:19 :

Обозначение части границ		Горизонтальное проложение (S), м	Описание прохождения части границ	Сведения о согласовании местоположения границ (согласовано/спорное)
от т.	до т.			
1	2	3	4	5
65	н6083У	19,93	—	согласовано
н6083У	н6084У	16,51		
н6084У	н6085У	5,33		
н6085У	н6086У	4,81		
н6086У	н6087У	16,62		
н6087У	н6088У	23,91		
н6088У	н6089У	6,54		
н6089У	н6197У	10,31		
н6197У	н6111У	20,08		
н6111У	н6112У	30,29		
н6112У	н6113У	5,61		
н6113У	н6114У	10,54		
н6114У	н6115У	0,89		
н6115У	65	17,72		

3. Сведения о характеристиках уточняемого земельного участка с кадастровым номером 54:07:044121:19 :

№ п/п	Наименование характеристики земельного участка	Значение характеристики
1	2	3
1.	Адрес земельного участка	—
1.1.	Сведения о местоположении земельного участка (при отсутствии адреса) в структурированном в соответствии с федеральной информационной адресной системой виде	Российская Федерация, Новосибирская область, Искитимский р-н, Евсино ст, Тракторная ул, 26
1.2.	Дополнительные сведения о местоположении земельного участка	—

1	2	3	4	5	6	7	8		
н6192У	—	—	430 432,25	4 224 708,14	Метод спутниковых геодезических измерений (определений)	$\sqrt{(0,10^2 + 0,10^2)} = 0,10$	—		
н6186У	—	—	430 441,75	4 224 712,93					
н6185У	—	—	430 437,78	4 224 720,28					
н6184У	—	—	430 425,33	4 224 742,30					
107	—	—	430 419,29	4 224 749,49					
н6182У	—	—	430 404,92	4 224 773,40					
н6217У	—	—	430 402,96	4 224 776,54					
н6197У	—	—	430 395,73	4 224 775,16					
115	—	—	430 411,59	4 224 744,89			Закрепление отсутствует		
114	—	—	430 417,27	4 224 735,11					
113	—	—	430 423,33	4 224 724,84					
112	—	—	430 428,63	4 224 715,52					
н6192У	—	—	430 432,25	4 224 708,14					—

2. Сведения о частях границ уточняемого земельного участка с кадастровым номером 54:07:044121:20 :

Обозначение части границ		Горизонтальное проложение (S), м	Описание прохождения части границ	Сведения о согласовании местоположения границ (согласовано/спорное)
от т.	до т.			
1	2	3	4	5
н6192У	н6186У	10,64	—	согласовано
н6186У	н6185У	8,35		
н6185У	н6184У	25,30		
н6184У	107	9,39		
107	н6182У	27,90		

1	2	3	4	5
н6182У	н6217У	3,70	—	согласовано
н6217У	н6197У	7,36		
н6197У	115	34,17		
115	114	11,31		
114	113	11,92		
113	112	10,72		
112	н6192У	8,22		

3. Сведения о характеристиках уточняемого земельного участка с кадастровым номером 54:07:044121:20 :

№ п/п	Наименование характеристики земельного участка	Значение характеристики
1	2	3
1.	Адрес земельного участка	—
1.1.	Сведения о местоположении земельного участка (при отсутствии адреса) в структурированном в соответствии с федеральной информационной адресной системой виде	Российская Федерация, Новосибирская область, Искитимский р-н, Евсино ст, Сенная ул, 21а
1.2.	Дополнительные сведения о местоположении земельного участка	—
2.	Площадь земельного участка ± величина погрешности определения (вычисления) площади ($P \pm \Delta P$), м ²	700 ± 232,00
3.	Формула, примененная для вычисления предельной погрешности определения площади земельного участка, с подставленными значениями и итоговые (вычисленные) значения	$3,5 * 2,50 * \sqrt{(700,00)} = 232$
4.	Площадь земельного участка согласно сведениям Единого государственного реестра недвижимости (Ркад), м ²	696,00
5.	Оценка расхождения Р и Ркад ($P - P_{кад}$), м ²	4
6.	Предельный минимальный и максимальный размеры земельного участка (Рмин и Рмакс), м ²	— —
7.	Вид (виды) разрешенного использования	Для ведения личного подсобного хозяйства
7.1.	Дополнительные сведения об использовании земельного участка	—
8.	Кадастровый или иной государственный учетный номер (инвентарный) здания, сооружения, объекта незавершенного строительства, расположенного на земельном участке	—
9.	Сведения о земельных участках (землях общего пользования, территории общего пользования), посредством которых обеспечивается доступ	—

1	2	3
10.	Иные сведения	—
4. Пояснения к сведениям об уточняемом земельном участке с кадастровым номером <u>54:07:044121:20</u> :		
1.	—	

Сведения об образуемых земельных участках

1. Сведения о характерных точках границ образуемого земельного участка _____ :

_____ обозначение земельного участка

Система координат _____

Зона № _____

Обозначение характерных точек границ	Координаты, м		Метод определения координат	Формулы, примененные для расчета средней квадратической погрешности определения координат характерных точек границ (Mt), с подставленными в такие формулы значениями и итоговые (вычисленные) значения Mt, м	Описание закрепления точки
	X	Y			
1	2	3	4	5	6

2. Сведения о частях границ образуемого земельного участка _____ :

_____ обозначение земельного участка

Обозначение части границ		Горизонтальное проложение (S), м	Описание прохождения части границ	Сведения о согласовании местоположения границ (согласовано/спорное)
от т.	до т.			
1	2	3	4	5

3. Сведения о характеристиках образуемого земельного участка _____ :

_____ обозначение земельного участка

№ п/п	Наименование характеристики земельного участка	Значение характеристики
1	2	3
1.	Адрес земельного участка	
1.1.	Сведения о местоположении земельного участка (при отсутствии адреса) в структурированном в соответствии с федеральной информационной адресной системой виде	
1.2.	Дополнительные сведения о местоположении земельного участка	
2.	Категория земель	
3.	Вид (виды) разрешенного использования	
3.1.	Дополнительные сведения об использовании земельного участка	
4.	Реестровый номер границ территориальной зоны или в случае отсутствия такого реестрового номера ее индивидуальное обозначение (вид, тип, номер, индекс)	
5.	Площадь земельного участка ± величина погрешности определения (вычисления) площади ($P \pm \Delta P$), м ²	

1	2	3
6.	Формула, примененная для вычисления предельной погрешности определения площади земельного участка, с подставленными значениями и итоговые (вычисленные) значения	
7.	Предельный минимальный и максимальный размеры земельного участка (Рмин) и (Рмакс), м ²	
8.	Кадастровый или иной государственный учетный номер (инвентарный) объекта недвижимости, расположенного на образуемом земельном участке	
9.	Кадастровые номера исходных земельных участков	
9.1.	Кадастровый номер входящего в состав земельного участка, представляющего собой единое землепользование (номер контура многоконтурного земельного участка), преобразование которого осуществляется	
9.2.	Кадастровые номера земельных участков, исключаемых из состава измененного (исходного) земельного участка, представляющего собой единое землепользование	
9.3.	Кадастровый или иной государственный учетный номер (инвентарный) объекта недвижимости, расположенного на измененном земельном участке	
10.	Условный номер земельного участка	
11.	Учетный номер проекта межевания территории	
12.	Дополнительные сведения об образовании земельного участка	
13.	Сведения о земельных участках (землях общего пользования, территории общего пользования), посредством которых обеспечивается доступ	
14.	Иные сведения	
4. Пояснения к сведениям об образуемом земельном участке _____ : обозначение земельного участка		
1.		

Сведения об уточняемых земельных участках, необходимые для исправления реестровых ошибок в сведениях о местоположении их границ

1. Сведения о характерных точках границ уточняемого земельного участка с кадастровым номером 54:07:044121:1 :

Система координат МСК-54 Зона № 4

Обозначение характерных точек границ	Координаты, м				Метод определения координат	Формулы, примененные для расчета средней квадратической погрешности определения координат характерных точек границ (Mt), с подставленными в такие формулы значениями и итоговые (вычисленные) значения Mt, м	Описание закрепления точки
	содержатся в Едином государственном реестре недвижимости		определены в результате выполнения комплексных кадастровых работ				
	X	Y	X	Y			
1	2	3	4	5	6	7	8
88	430 375,85	4 224 687,24	—	—	Метод спутниковых геодезических измерений (определений)	0,03	—
121	430 396,62	4 224 699,10	—	—		0,30	
122	430 401,53	4 224 701,85	—	—			
123	430 403,73	4 224 703,09	—	—			
124	430 410,86	4 224 707,35	—	—			
125	430 397,83	4 224 729,12	—	—			
126	430 390,91	4 224 740,49	—	—		0,03	
68	430 384,01	4 224 751,83	—	—			
69	430 366,92	4 224 740,18	—	—			
74	430 349,29	4 224 728,46	—	—			
93	430 356,16	4 224 718,12	—	—			

1	2	3	4	5	6	7	8
94	430 357,12	4 224 716,67	—	—	Метод спутниковых геодезических измерений (определений)	0,03	—
95	430 364,30	4 224 705,86	—	—			
н6164У	—	—	430 381,84	4 224 681,98			
н6204У	—	—	430 398,89	4 224 692,23			
н6201У	—	—	430 416,38	4 224 702,65			
н6206У	—	—	430 402,61	4 224 724,62			
н6207У	—	—	430 389,05	4 224 747,13			
н6208У	—	—	430 370,61	4 224 735,84			
н6209У	—	—	430 353,27	4 224 720,51			
н6136У	—	—	430 353,51	4 224 720,17			
н6171У	—	—	430 355,34	4 224 717,57			
н6170У	—	—	430 365,67	4 224 705,56			
н6169У	—	—	430 367,18	4 224 703,34			
н6168У	—	—	430 366,84	4 224 703,10			
н6167У	—	—	430 368,73	4 224 699,97			
н6166У	—	—	430 369,59	4 224 700,47			
н6216У	—	—	430 372,99	4 224 695,03			

$$\sqrt{(0,10^2 + 0,10^2)} = 0,10$$

1	2	3	4	5	6	7	8
88	430 375,85	4 224 687,24	—	—	Метод спутниковых геодезических измерений (определений)	0,03	—

2. Сведения о частях границ уточняемого земельного участка с кадастровым номером 54:07:044121:1 :

Обозначение части границ		Горизонтальное проложение (S), м	Описание прохождения части границ	Сведения о согласовании местоположения границ (согласовано/спорное)
от т.	до т.			
1	2	3	4	5
н6164У	н6204У	19,89	—	согласовано
н6204У	н6201У	20,36		
н6201У	н6206У	25,93		
н6206У	н6207У	26,28		
н6207У	н6208У	21,62		
н6208У	н6209У	23,14		
н6209У	н6136У	0,42		
н6136У	н6171У	3,18		
н6171У	н6170У	15,84		
н6170У	н6169У	2,68		
н6169У	н6168У	0,42		
н6168У	н6167У	3,66		
н6167У	н6166У	0,99		
н6166У	н6216У	6,42		
н6216У	н6164У	15,77		

3. Сведения о характеристиках уточняемого земельного участка с кадастровым номером 54:07:044121:1 :

№ п/п	Наименование характеристики	Значение характеристики
1	2	3
1.	Адрес земельного участка	—
1.1.	Сведения о местоположении земельного участка (при отсутствии адреса) в структурированном в соответствии с федеральной информационной адресной системой виде	Российская Федерация, Новосибирская область, Искитимский р-н, Евсино ст, Сенная ул, 23
1.2.	Дополнительные сведения о местоположении земельного участка	—
2.	Площадь земельного участка ± величина погрешности определения (вычисления) площади ($P \pm \Delta P$), м ²	2 134 ± 16,00

1	2	3
3.	Формула, примененная для вычисления предельной погрешности определения площади земельного участка, с подставленными значениями и итоговые (вычисленные) значения	$3,5*0,10*\sqrt{(2\ 134,00)} = 16$
4.	Площадь земельного участка согласно сведениям Единого государственного реестра недвижимости (Ркад), м ²	2 067,00
5.	Оценка расхождения Р и Ркад (Р - Ркад), м ²	67
6.	Предельный минимальный и максимальный размеры земельного участка (Рмин и Рмакс), м ²	Рмин = — Рмакс = —
7.	Кадастровый или иной государственный учетный номер (инвентарный) здания, сооружения, объекта незавершенного строительства, расположенного на земельном участке	—
8.	Вид (виды) разрешенного использования	Для ведения личного подсобного хозяйства
8.1.	Дополнительные сведения об использовании земельного участка	—
9.	Сведения о земельных участках (землях общего пользования, территории общего пользования), посредством которых обеспечивается доступ	—
10.	Иные сведения	—

4. Пояснения к сведениям об уточняемом земельном участке с кадастровым номером 54:07:044121:1 :

1.	—
----	---

1. Сведения о характерных точках границ уточняемого земельного участка с кадастровым номером 54:07:044121:3 :

Система координат МСК-54 Зона № 4

Обозначение характерных точек границ	Координаты, м				Метод определения координат	Формулы, примененные для расчета средней квадратической погрешности определения координат характерных точек границ (Mt), с подставленными в такие формулы значениями и итоговые (вычисленные) значения Mt, м	Описание закрепления точки
	содержатся в Едином государственном реестре недвижимости		определены в результате выполнения комплексных кадастровых работ				
	X	Y	X	Y			
1	2	3	4	5	6	7	8
н6125У	—	—	430 348,20	4 224 727,69	Метод спутниковых геодезических измерений (определений)	$\sqrt{(0,10^2 + 0,10^2)} = 0,10$	—

1	2	3	4	5	6	7	8
н6124У	—	—	430 368,86	4 224 749,08	Метод спутниковых геодезических измерений (определений)	$\sqrt{(0,10^2 + 0,10^2)} = 0,10$	—
н6122У	—	—	430 347,49	4 224 771,06			
н6121У	—	—	430 341,55	4 224 775,62			
н6120У	—	—	430 338,73	4 224 775,90			
62	430 332,31	4 224 780,32	430 332,31	4 224 780,32			
63	430 321,40	4 224 787,33	430 321,40	4 224 787,33			
73	430 310,12	4 224 761,18	—	—		0,03	
72	430 311,09	4 224 760,08	—	—			
н6133У	—	—	430 310,04	4 224 760,80		$\sqrt{(0,10^2 + 0,10^2)} = 0,10$	
71	430 330,98	4 224 746,20	430 330,98	4 224 746,20			
70	430 346,60	4 224 726,67	—	—		0,03	
74	430 349,29	4 224 728,46	—	—			
60	430 362,88	4 224 737,50	—	—			
61	430 346,50	4 224 770,54	—	—			
н6135У	—	—	430 336,45	4 224 739,51		$\sqrt{(0,10^2 + 0,10^2)} = 0,10$	
н6125У	—	—	430 348,20	4 224 727,69			

2. Сведения о частях границ уточняемого земельного участка с кадастровым номером 54:07:044121:3 :

Обозначение части границ		Горизонтальное проложение (S), м	Описание прохождения части границ	Сведения о согласовании местоположения границ (согласовано/спорное)
от т.	до т.			

1	2	3	4	5
н6125У	н6124У	29,74	—	согласовано
н6124У	н6122У	30,66		
н6122У	н6121У	7,49		
н6121У	н6120У	2,83		
н6120У	62	7,79		
62	63	12,97		
63	н6133У	28,86		
н6133У	71	25,53		
71	н6135У	8,64		
н6135У	н6125У	16,67		

3. Сведения о характеристиках уточняемого земельного участка с кадастровым номером 54:07:044121:3 :

№ п/п	Наименование характеристики	Значение характеристики
1	2	3
1.	Адрес земельного участка	—
1.1.	Сведения о местоположении земельного участка (при отсутствии адреса) в структурированном в соответствии с федеральной информационной адресной системой виде	Российская Федерация, Новосибирская область, Искитимский р-н, Евсино ст, Тракторная ул, д 30
1.2.	Дополнительные сведения о местоположении земельного участка	—
2.	Площадь земельного участка ± величина погрешности определения (вычисления) площади ($P \pm \Delta P$), м ²	1 648 ± 14,00
3.	Формула, примененная для вычисления предельной погрешности определения площади земельного участка, с подставленными значениями и итоговые (вычисленные) значения	$3,5 * 0,10 * \sqrt{1\ 648,00} = 14$
4.	Площадь земельного участка согласно сведениям Единого государственного реестра недвижимости (Ркад), м ²	1 500,00
5.	Оценка расхождения Р и Ркад ($P - P_{кад}$), м ²	148
6.	Предельный минимальный и максимальный размеры земельного участка (Рмин и Рмакс), м ²	Рмин = — Рмакс = —
7.	Кадастровый или иной государственный учетный номер (инвентарный) здания, сооружения, объекта незавершенного строительства, расположенного на земельном участке	—
8.	Вид (виды) разрешенного использования	Для ведения личного подсобного хозяйства
8.1.	Дополнительные сведения об использовании земельного участка	—

1	2	3
9.	Сведения о земельных участках (землях общего пользования, территории общего пользования), посредством которых обеспечивается доступ	—
10.	Иные сведения	—

4. Пояснения к сведениям об уточняемом земельном участке с кадастровым номером 54:07:044121:3 :

1.	—
----	---

1. Сведения о характерных точках границ уточняемого земельного участка с кадастровым номером 54:07:044121:4 :
Система координат МСК-54 Зона № 4

Обозначение характерных точек границ	Координаты, м				Метод определения координат	Формулы, примененные для расчета средней квадратической погрешности определения координат характерных точек границ (Mt), с подставленными в такие формулы значениями и итоговые (вычисленные) значения Mt, м	Описание закрепления точки
	содержатся в Едином государственном реестре недвижимости		определены в результате выполнения комплексных кадастровых работ				
	X	Y	X	Y			
1	2	3	4	5	6	7	8
н6108У	—	—	430 375,69	4 224 742,31	Метод спутниковых геодезических измерений (определений)	$\sqrt{(0,10^2 + 0,10^2)} = 0,10$	—
н6109У	—	—	430 385,70	4 224 752,69			
117	—	—	430 379,62	4 224 762,80			Закрепление отсутствует
н6111У	—	—	430 378,44	4 224 764,94			—
н6112У	—	—	430 356,82	4 224 786,15			
н6113У	—	—	430 352,52	4 224 789,76			
н6114У	—	—	430 345,34	4 224 797,48			
н6115У	—	—	430 345,83	4 224 798,22			

1	2	3	4	5	6	7	8
65	430 331,19	4 224 808,20	430 331,19	4 224 808,20	Метод спутниковых геодезических измерений (определений)	$\sqrt{(0,10^2 + 0,10^2)} = 0,10$	—
64	430 329,05	4 224 802,54	—	—		0,03	
н6117У	—	—	430 328,98	4 224 802,89		$\sqrt{(0,10^2 + 0,10^2)} = 0,10$	
63	430 321,40	4 224 787,33	430 321,40	4 224 787,33			
62	430 332,31	4 224 780,32	430 332,31	4 224 780,32		0,03	
61	430 346,50	4 224 770,54	—	—			
60	430 362,88	4 224 737,50	—	—			
69	430 366,92	4 224 740,18	—	—			
68	430 384,01	4 224 751,83	—	—			
67	430 378,77	4 224 760,65	—	—			
66	430 346,45	4 224 797,44	—	—		$\sqrt{(0,10^2 + 0,10^2)} = 0,10$	
н6120У	—	—	430 338,73	4 224 775,90			
н6121У	—	—	430 341,55	4 224 775,62			
н6122У	—	—	430 347,49	4 224 771,06			
н6124У	—	—	430 368,86	4 224 749,08			
н6108У	—	—	430 375,69	4 224 742,31			

2. Сведения о частях границ уточняемого земельного участка с кадастровым номером 54:07:044121:4 :

Обозначение части границ		Горизонтальное проложение (S), м	Описание прохождения части границ	Сведения о согласовании местоположения границ (согласовано/спорное)
от т.	до т.			

1	2	3	4	5
н6108У	н6109У	14,42	—	согласовано
н6109У	117	11,80		
117	н6111У	2,44		
н6111У	н6112У	30,29		
н6112У	н6113У	5,61		
н6113У	н6114У	10,54		
н6114У	н6115У	0,89		
н6115У	65	17,72		
65	н6117У	5,75		
н6117У	63	17,31		
63	62	12,97		
62	н6120У	7,79		
н6120У	н6121У	2,83		
н6121У	н6122У	7,49		
н6122У	н6124У	30,66		
н6124У	н6108У	9,62		

3. Сведения о характеристиках уточняемого земельного участка с кадастровым номером 54:07:044121:4 :

№ п/п	Наименование характеристики	Значение характеристики
1	2	3
1.	Адрес земельного участка	—
1.1.	Сведения о местоположении земельного участка (при отсутствии адреса) в структурированном в соответствии с федеральной информационной адресной системой виде	Российская Федерация, Новосибирская область, Искитимский р-н, Евсино ст, Тракторная ул, д 28
1.2.	Дополнительные сведения о местоположении земельного участка	—
2.	Площадь земельного участка ± величина погрешности определения (вычисления) площади ($P \pm \Delta P$), м ²	1 391 ± 13,00
3.	Формула, примененная для вычисления предельной погрешности определения площади земельного участка, с подставленными значениями и итоговые (вычисленные) значения	$3,5 * 0,10 * \sqrt{(1\ 391,00)} = 13$
4.	Площадь земельного участка согласно сведениям Единого государственного реестра недвижимости (Ркад), м ²	1 557,00
5.	Оценка расхождения Р и Ркад ($P - P_{кад}$), м ²	166

1	2	3
6.	Предельный минимальный и максимальный размеры земельного участка (Р _{мин} и Р _{макс}), м ²	Р _{мин} = — Р _{макс} = —
7.	Кадастровый или иной государственный учетный номер (инвентарный) здания, сооружения, объекта незавершенного строительства, расположенного на земельном участке	—
8.	Вид (виды) разрешенного использования	Для ведения личного подсобного хозяйства
8.1.	Дополнительные сведения об использовании земельного участка	—
9.	Сведения о земельных участках (землях общего пользования, территории общего пользования), посредством которых обеспечивается доступ	—
10.	Иные сведения	—

4. Пояснения к сведениям об уточняемом земельном участке с кадастровым номером 54:07:044121:4 :

1.	—
----	---

1. Сведения о характерных точках границ уточняемого земельного участка с кадастровым номером 54:07:044121:8 :

Система координат МСК-54 Зона № 4

Обозначение характерных точек границ	Координаты, м				Метод определения координат	Формулы, примененные для расчета средней квадратической погрешности определения координат характерных точек границ (Mt), с подставленными в такие формулы значениями и итоговые (вычисленные) значения Mt, м	Описание закрепления точки
	содержатся в Едином государственном реестре недвижимости		определены в результате выполнения комплексных кадастровых работ				
	X	Y	X	Y			
1	2	3	4	5	6	7	8
11	430 444,37	4 224 779,89	—	—	Метод спутниковых геодезических измерений (определений)	0,30	—
20	430 432,77	4 224 773,00	—	—			
19	430 440,46	4 224 756,84	—	—			
18	430 442,50	4 224 750,46	—	—			
17	430 444,92	4 224 745,58	—	—			

1	2	3	4	5	6	7	8	
16	430 448,27	4 224 737,90	—	—	Метод спутниковых геодезических измерений (определений)	0,30	—	
15	430 454,63	4 224 726,13	—	—				
14	430 459,02	4 224 728,56	—	—				
13	430 459,62	4 224 727,96	—	—				
2	430 483,24	4 224 742,10	—	—				Закрепление отсутствует
12	430 456,29	4 224 786,94	—	—				
н6050У	—	—	430 437,25	4 224 765,09		$\sqrt{(0,10^2 + 0,10^2)} = 0,10$	—	
н6189У	—	—	430 440,33	4 224 757,71				
н6052У	—	—	430 451,02	4 224 736,69				
н6053У	—	—	430 458,20	4 224 720,80				
н6048У	—	—	430 486,93	4 224 736,26				
н6055У	—	—	430 475,41	4 224 756,73				
н6056У	—	—	430 462,18	4 224 782,93				
11	430 444,37	4 224 779,89	—	—	0,30			

2. Сведения о частях границ уточняемого земельного участка с кадастровым номером 54:07:044121:8 :

Обозначение части границ		Горизонтальное проложение (S), м	Описание прохождения части границ	Сведения о согласовании местоположения границ (согласовано/спорное)
от т.	до т.			
1	2	3	4	5
н6050У	н6189У	8,00	—	согласовано
н6189У	н6052У	23,58		
н6052У	н6053У	17,44		

1	2	3	4	5
н6053У	н6048У	32,63	—	согласовано
н6048У	н6055У	23,49		
н6055У	н6056У	29,35		
н6056У	н6050У	30,66		

3. Сведения о характеристиках уточняемого земельного участка с кадастровым номером _____ **54:07:044121:8** _____ :

№ п/п	Наименование характеристики	Значение характеристики
1	2	3
1.	Адрес земельного участка	—
1.1.	Сведения о местоположении земельного участка (при отсутствии адреса) в структурированном в соответствии с федеральной информационной адресной системой виде	Российская Федерация, Новосибирская область, Искитимский р-н, Евсино ст, Сенная ул, 17
1.2.	Дополнительные сведения о местоположении земельного участка	—
2.	Площадь земельного участка ± величина погрешности определения (вычисления) площади ($P \pm \Delta P$), м ²	1 585 ± 14,00
3.	Формула, примененная для вычисления предельной погрешности определения площади земельного участка, с подставленными значениями и итоговые (вычисленные) значения	$3,5 * 0,10 * \sqrt{(1\ 585,00)} = 14$
4.	Площадь земельного участка согласно сведениям Единого государственного реестра недвижимости (Ркад), м ²	1 587,00
5.	Оценка расхождения Р и Ркад ($P - P_{кад}$), м ²	2
6.	Предельный минимальный и максимальный размеры земельного участка (Рмин и Рмакс), м ²	Рмин = — Рмакс = —
7.	Кадастровый или иной государственный учетный номер (инвентарный) здания, сооружения, объекта незавершенного строительства, расположенного на земельном участке	—
8.	Вид (виды) разрешенного использования	Для ведения личного подсобного хозяйства
8.1.	Дополнительные сведения об использовании земельного участка	—
9.	Сведения о земельных участках (землях общего пользования, территории общего пользования), посредством которых обеспечивается доступ	—
10.	Иные сведения	—

4. Пояснения к сведениям об уточняемом земельном участке с кадастровым номером _____ **54:07:044121:8** _____ :

1.	—
----	---

1. Сведения о характерных точках границ уточняемого земельного участка с кадастровым номером 54:07:044121:9 :

Система координат МСК-54 Зона № 4

Обозначение характерных точек границ	Координаты, м				Метод определения координат	Формулы, примененные для расчета средней квадратической погрешности определения координат характерных точек границ (Mt), с подставленными в такие формулы значениями и итоговые (вычисленные) значения Mt, м	Описание закрепления точки
	содержатся в Едином государственном реестре недвижимости		определены в результате выполнения комплексных кадастровых работ				
	X	Y	X	Y			
1	2	3	4	5	6	7	8
1	430 506,02	4 224 754,72	430 506,02	4 224 754,72	Метод спутниковых геодезических измерений (определений)	$\sqrt{(0,10^2 + 0,10^2)} = 0,10$	Закрепление отсутствует
10	430 502,17	4 224 761,74	430 502,17	4 224 761,74			
9	430 503,06	4 224 762,11	430 503,06	4 224 762,11			
8	430 501,15	4 224 765,85	—	—		0,30	
7	430 496,77	4 224 774,66	430 496,77	4 224 774,66		$\sqrt{(0,10^2 + 0,10^2)} = 0,10$	Временный межевой знак
6	430 490,84	4 224 785,20	430 490,84	4 224 785,20			
5	430 484,36	4 224 796,71	—	—		0,30	Закрепление отсутствует
4	430 459,73	4 224 784,08	—	—			
3	430 472,37	4 224 761,78	—	—			
2	430 483,24	4 224 742,10	—	—			
н6045У	—	—	430 484,98	4 224 795,60	$\sqrt{(0,10^2 + 0,10^2)} = 0,10$	—	
н6046У	—	—	430 461,92	4 224 783,45			

1	2	3	4	5	6	7	8
н6056У	—	—	430 462,18	4 224 782,93	Метод спутниковых геодезических измерений (определений)	$\sqrt{(0,10^2 + 0,10^2)} = 0,10$	—
н6055У	—	—	430 475,41	4 224 756,73			
н6048У	—	—	430 486,93	4 224 736,26			
н6049У	—	—	430 509,23	4 224 747,85			
1	430 506,02	4 224 754,72	430 506,02	4 224 754,72			Закрепление отсутствует

2. Сведения о частях границ уточняемого земельного участка с кадастровым номером 54:07:044121:9 :

Обозначение части границ		Горизонтальное проложение (S), м	Описание прохождения части границ	Сведения о согласовании местоположения границ (согласовано/спорное)
от т.	до т.			
1	2	3	4	5
1	10	8,01	—	согласовано
10	9	0,96		
9	7	14,04		
7	6	12,09		
6	н6045У	11,94		
н6045У	н6046У	26,07		
н6046У	н6056У	0,58		
н6056У	н6055У	29,35		
н6055У	н6048У	23,49		
н6048У	н6049У	25,13		
н6049У	1	7,58		

3. Сведения о характеристиках уточняемого земельного участка с кадастровым номером 54:07:044121:9 :

№ п/п	Наименование характеристики	Значение характеристики
1	2	3
1.	Адрес земельного участка	—
1.1.	Сведения о местоположении земельного участка (при отсутствии адреса) в структурированном в соответствии с федеральной информационной адресной системой виде	Российская Федерация, Новосибирская область, Искитимский р-н, Евсино ст, Сенная ул, 15
1.2.	Дополнительные сведения о местоположении земельного участка	—

1	2	3	4	5	6	7	8	
н6192У	—	—	430 432,25	4 224 708,14	Метод спутниковых геодезических измерений (определений)	$\sqrt{(0,10^2 + 0,10^2)} = 0,10$	—	
112	430 428,63	4 224 715,52	430 428,63	4 224 715,52			Закрепление отсутствует	
113	430 423,33	4 224 724,84	430 423,33	4 224 724,84				
114	430 417,27	4 224 735,11	430 417,27	4 224 735,11				
115	430 411,59	4 224 744,89	430 411,59	4 224 744,89				
116	430 396,24	4 224 775,66	—	—		0,10		
н6197У	—	—	430 395,73	4 224 775,16		$\sqrt{(0,10^2 + 0,10^2)} = 0,10$	—	
н6111У	—	—	430 378,44	4 224 764,94			Закрепление отсутствует	
117	430 379,62	4 224 762,80	430 379,62	4 224 762,80				
118	430 402,64	4 224 724,53	—	—				
119	430 407,67	4 224 716,29	—	—				
120	430 415,20	4 224 704,47	—	—		0,10		
111	430 430,52	4 224 712,05	—	—		$\sqrt{(0,10^2 + 0,10^2)} = 0,10$	—	
н6206У	—	—	430 402,61	4 224 724,62				
н6201У	—	—	430 416,38	4 224 702,65				
н6202У	—	—	430 417,94	4 224 700,11				
н6192У	—	—	430 432,25	4 224 708,14				

2. Сведения о частях границ уточняемого земельного участка с кадастровым номером 54:07:044121:11 :

Обозначение части границ		Горизонтальное проложение (S), м	Описание прохождения части границ	Сведения о согласовании местоположения границ (согласовано/спорное)
от т.	до т.			
1	2	3	4	5
н6192У	112	8,22	—	согласовано
112	113	10,72		
113	114	11,92		
114	115	11,31		
115	н6197У	34,17		
н6197У	н6111У	20,08		
н6111У	117	2,44		
117	н6206У	44,57		
н6206У	н6201У	25,93		
н6201У	н6202У	2,98		
н6202У	н6192У	16,41		

3. Сведения о характеристиках уточняемого земельного участка с кадастровым номером 54:07:044121:11 :

№ п/п	Наименование характеристики	Значение характеристики
1	2	3
1.	Адрес земельного участка	—
1.1.	Сведения о местоположении земельного участка (при отсутствии адреса) в структурированном в соответствии с федеральной информационной адресной системой виде	Российская Федерация, Новосибирская область, Искитимский р-н, Евсино ст, Сенная ул, 21
1.2.	Дополнительные сведения о местоположении земельного участка	—
2.	Площадь земельного участка ± величина погрешности определения (вычисления) площади ($P \pm \Delta P$), м ²	1 393 ± 13,00
3.	Формула, примененная для вычисления предельной погрешности определения площади земельного участка, с подставленными значениями и итоговые (вычисленные) значения	$3,5*0,10*\sqrt{(1\ 393,00)} = 13$
4.	Площадь земельного участка согласно сведениям Единого государственного реестра недвижимости (Ркад), м ²	1 305,00
5.	Оценка расхождения Р и Ркад ($P - P_{кад}$), м ²	88
6.	Предельный минимальный и максимальный размеры земельного участка (Рмин и Рмакс), м ²	Рмин = — Рмакс = —

1	2	3
7.	Кадастровый или иной государственный учетный номер (инвентарный) здания, сооружения, объекта незавершенного строительства, расположенного на земельном участке	—
8.	Вид (виды) разрешенного использования	Для ведения личного подсобного хозяйства
8.1.	Дополнительные сведения об использовании земельного участка	—
9.	Сведения о земельных участках (землях общего пользования, территории общего пользования), посредством которых обеспечивается доступ	—
10.	Иные сведения	—

4. Пояснения к сведениям об уточняемом земельном участке с кадастровым номером 54:07:044121:11 :

1. —

1. Сведения о характерных точках границ уточняемого земельного участка с кадастровым номером 54:07:044121:14 :
Система координат МСК-54 Зона № 4

Обозначение характерных точек границ	Координаты, м				Метод определения координат	Формулы, примененные для расчета средней квадратической погрешности определения координат характерных точек границ (Mt), с подставленными в такие формулы значениями и итоговые (вычисленные) значения Mt, м	Описание закрепления точки
	содержатся в Едином государственном реестре недвижимости		определены в результате выполнения комплексных кадастровых работ				
	X	Y	X	Y			
1	2	3	4	5	6	7	8
н6181У	—	—	430 426,38	4 224 785,34	Метод спутниковых геодезических измерений (определений)	$\sqrt{(0,10^2 + 0,10^2)} = 0,10$	—
н6182У	—	—	430 404,92	4 224 773,40			
107	430 419,29	4 224 749,49	430 419,29	4 224 749,49		0,30	
106	430 422,03	4 224 745,27	—	—			
105	430 428,70	4 224 733,45	—	—			
104	430 432,54	4 224 725,08	—	—			

1	2	3	4	5	6	7	8		
103	430 433,85	4 224 725,68	—	—	Метод спутниковых геодезических измерений (определений)	0,30	—		
102	430 437,84	4 224 717,53	—	—					
101	430 453,26	4 224 724,92	—	—					
100	430 447,67	4 224 736,81	—	—					
99	430 446,52	4 224 739,24	—	—					
98	430 442,45	4 224 747,95	—	—					
97	430 439,57	4 224 754,79	—	—					
96	430 434,20	4 224 765,97	—	—					
22	430 426,16	4 224 787,97	—	—					
108	430 403,55	4 224 776,22	—	—					
н6184У	—	—	430 425,33	4 224 742,30				$\sqrt{(0,10^2 + 0,10^2)} = 0,10$	—
н6185У	—	—	430 437,78	4 224 720,28					
н6186У	—	—	430 441,75	4 224 712,93					
н6053У	—	—	430 458,20	4 224 720,80					
н6052У	—	—	430 451,02	4 224 736,69					
н6189У	—	—	430 440,33	4 224 757,71					
н6050У	—	—	430 437,25	4 224 765,09					

1	2	3	4	5	6	7	8
н6191У	—	—	430 432,80	4 224 773,11	Метод спутниковых геодезических измерений (определений)	$\sqrt{(0,10^2 + 0,10^2)} = 0,10$	—
н6181У	—	—	430 426,38	4 224 785,34			

2. Сведения о частях границ уточняемого земельного участка с кадастровым номером 54:07:044121:14 :

Обозначение части границ		Горизонтальное проложение (S), м	Описание прохождения части границ	Сведения о согласовании местоположения границ (согласовано/спорное)
от т.	до т.			
1	2	3	4	5
н6181У	н6182У	24,56	—	согласовано
н6182У	107	27,90		
107	н6184У	9,39		
н6184У	н6185У	25,30		
н6185У	н6186У	8,35		
н6186У	н6053У	18,24		
н6053У	н6052У	17,44		
н6052У	н6189У	23,58		
н6189У	н6050У	8,00		
н6050У	н6191У	9,17		
н6191У	н6181У	13,81		

3. Сведения о характеристиках уточняемого земельного участка с кадастровым номером 54:07:044121:14 :

№ п/п	Наименование характеристики	Значение характеристики
1	2	3
1.	Адрес земельного участка	—
1.1.	Сведения о местоположении земельного участка (при отсутствии адреса) в структурированном в соответствии с федеральной информационной адресной системой виде	Российская Федерация, Новосибирская область, Искитимский р-н, Евсино ст, Сенная ул, 19
1.2.	Дополнительные сведения о местоположении земельного участка	—
2.	Площадь земельного участка ± величина погрешности определения (вычисления) площади ($P \pm \Delta P$), м ²	1 526 ± 14,00
3.	Формула, примененная для вычисления предельной погрешности определения площади земельного участка, с подставленными значениями и итоговые (вычисленные) значения	$3,5 * 0,10 * \sqrt{(1\ 526,00)} = 14$

1	2	3
4.	Площадь земельного участка согласно сведениям Единого государственного реестра недвижимости (Ркад), м ²	1 400,00
5.	Оценка расхождения Р и Ркад (Р - Ркад), м ²	126
6.	Предельный минимальный и максимальный размеры земельного участка (Рмин и Рмакс), м ²	Рмин = — Рмакс = —
7.	Кадастровый или иной государственный учетный номер (инвентарный) здания, сооружения, объекта незавершенного строительства, расположенного на земельном участке	—
8.	Вид (виды) разрешенного использования	Для ведения личного подсобного хозяйства
8.1.	Дополнительные сведения об использовании земельного участка	—
9.	Сведения о земельных участках (землях общего пользования, территории общего пользования), посредством которых обеспечивается доступ	—
10.	Иные сведения	—

4. Пояснения к сведениям об уточняемом земельном участке с кадастровым номером 54:07:044121:14 :

1.	—
----	---

1. Сведения о характерных точках границ уточняемого земельного участка с кадастровым номером 54:07:044121:15 :

Система координат МСК-54 Зона № 4

Обозначение характерных точек границ	Координаты, м				Метод определения координат	Формулы, примененные для расчета средней квадратической погрешности определения координат характерных точек границ (Mt), с подставленными в такие формулы значениями и итоговые (вычисленные) значения Mt, м	Описание закрепления точки
	содержатся в Едином государственном реестре недвижимости		определены в результате выполнения комплексных кадастровых работ				
	X	Y	X	Y			
1	2	3	4	5	6	7	8
88	430 375,85	4 224 687,24	—	—	Метод спутниковых геодезических измерений (определений)	0,03	—
95	430 364,30	4 224 705,86	—	—			
94	430 357,12	4 224 716,67	—	—			

1	2	3	4	5	6	7	8	
93	430 356,16	4 224 718,12	—	—	Метод спутниковых геодезических измерений (определений)	0,03	—	
92	430 341,42	4 224 707,03	—	—				
48	430 326,68	4 224 695,94	—	—		0,20	Закрепление отсутствует	
57	430 348,30	4 224 668,75	—	—				
91	430 350,03	4 224 666,67	—	—		0,03		
90	430 367,05	4 224 679,48	—	—				
89	430 366,34	4 224 680,49	—	—				
н6164У	—	—	430 381,84	4 224 681,98		Метод спутниковых геодезических измерений (определений)	$\sqrt{(0,10^2 + 0,10^2)} = 0,10$	—
н6216У	—	—	430 372,99	4 224 695,03				
н6166У	—	—	430 369,59	4 224 700,47				
н6167У	—	—	430 368,73	4 224 699,97				
н6168У	—	—	430 366,84	4 224 703,10				
н6169У	—	—	430 367,18	4 224 703,34				
н6170У	—	—	430 365,67	4 224 705,56				
н6171У	—	—	430 355,34	4 224 717,57				
н6090У	—	—	430 329,83	4 224 694,63				
н6103У	—	—	430 339,37	4 224 679,17				

1	2	3	4	5	6	7	8
н6102У	—	—	430 343,83	4 224 673,82	Метод спутниковых геодезических измерений (определений)	$\sqrt{(0,10^2 + 0,10^2)} = 0,10$	—
н6101У	—	—	430 352,99	4 224 664,16			
н6176У	—	—	430 352,70	4 224 663,96			
н6177У	—	—	430 354,34	4 224 661,99			
н6178У	—	—	430 364,30	4 224 669,05			
н6179У	—	—	430 372,70	4 224 674,54			
н6180У	—	—	430 372,08	4 224 675,42			
88	430 375,85	4 224 687,24	—	—		0,03	

2. Сведения о частях границ уточняемого земельного участка с кадастровым номером 54:07:044121:15 :

Обозначение части границ		Горизонтальное проложение (S), м	Описание прохождения части границ	Сведения о согласовании местоположения границ (согласовано/спорное)
от т.	до т.			
1	2	3	4	5
н6164У	н6216У	15,77	—	согласовано
н6216У	н6166У	6,42		
н6166У	н6167У	0,99		
н6167У	н6168У	3,66		
н6168У	н6169У	0,42		
н6169У	н6170У	2,68		
н6170У	н6171У	15,84		
н6171У	н6090У	34,31		
н6090У	н6103У	18,17		
н6103У	н6102У	6,97		
н6102У	н6101У	13,31		
н6101У	н6176У	0,35		
н6176У	н6177У	2,56		
н6177У	н6178У	12,21		

1	2	3	4	5
н6178У	н6179У	10,03	—	согласовано
н6179У	н6180У	1,08		
н6180У	н6164У	11,76		

3. Сведения о характеристиках уточняемого земельного участка с кадастровым номером 54:07:044121:15 :

№ п/п	Наименование характеристики	Значение характеристики
1	2	3
1.	Адрес земельного участка	—
1.1.	Сведения о местоположении земельного участка (при отсутствии адреса) в структурированном в соответствии с федеральной информационной адресной системой виде	Российская Федерация, Новосибирская область, Искитимский р-н, Евсино ст, Сенная ул, д 25
1.2.	Дополнительные сведения о местоположении земельного участка	—
2.	Площадь земельного участка ± величина погрешности определения (вычисления) площади ($P \pm \Delta P$), м ²	1 511 ± 14,00
3.	Формула, примененная для вычисления предельной погрешности определения площади земельного участка, с подставленными значениями и итоговые (вычисленные) значения	$3,5 * 0,10 * \sqrt{(1\ 511,00)} = 14$
4.	Площадь земельного участка согласно сведениям Единого государственного реестра недвижимости (Ркад), м ²	1 300,00
5.	Оценка расхождения Р и Ркад ($P - P_{кад}$), м ²	211
6.	Предельный минимальный и максимальный размеры земельного участка (Рмин и Рмакс), м ²	Рмин = — Рмакс = —
7.	Кадастровый или иной государственный учетный номер (инвентарный) здания, сооружения, объекта незавершенного строительства, расположенного на земельном участке	—
8.	Вид (виды) разрешенного использования	Для ведения личного подсобного хозяйства
8.1.	Дополнительные сведения об использовании земельного участка	—
9.	Сведения о земельных участках (землях общего пользования, территории общего пользования), посредством которых обеспечивается доступ	—
10.	Иные сведения	—

4. Пояснения к сведениям об уточняемом земельном участке с кадастровым номером 54:07:044121:15 :

1.	—
----	---

1. Сведения о характерных точках границ уточняемого земельного участка с кадастровым номером 54:07:044121:42 :
 Система координат МСК-54 Зона № 4

Обозначение характерных точек границ	Координаты, м				Метод определения координат	Формулы, примененные для расчета средней квадратической погрешности определения координат характерных точек границ (Mt), с подставленными в такие формулы значениями и итоговые (вычисленные) значения Mt, м	Описание закрепления точки
	содержатся в Едином государственном реестре недвижимости		определены в результате выполнения комплексных кадастровых работ				
	X	Y	X	Y			
1	2	3	4	5	6	7	8
н6099У	—	—	430 328,25	4 224 647,60	Метод спутниковых геодезических измерений (определений)	$\sqrt{(0,10^2 + 0,10^2)} = 0,10$	—
н6100У	—	—	430 334,90	4 224 651,70			
н6176У	—	—	430 352,70	4 224 663,96			
н6101У	—	—	430 352,99	4 224 664,16			
н6102У	—	—	430 343,83	4 224 673,82			
н6103У	—	—	430 339,37	4 224 679,17			
н6090У	—	—	430 329,83	4 224 694,63			
н6098У	—	—	430 308,96	4 224 670,74			
59	430 311,84	4 224 667,16	430 311,84	4 224 667,16		Долговременный межевой знак	
56	430 322,68	4 224 652,63	—	—		0,20	Закрепление отсутствует
57	430 348,30	4 224 668,75	—	—			
48	430 326,68	4 224 695,94	—	—			

1	2	3	4	5	6	7	8
55	430 302,48	4 224 676,94	—	—	Метод спутниковых геодезических измерений (определений)	0,20	Закрепление отсутствует
58	430 310,30	4 224 667,36	—	—			
н6163У	—	—	430 325,04	4 224 652,52		$\sqrt{(0,10^2 + 0,10^2)} = 0,10$	—
н6099У	—	—	430 328,25	4 224 647,60			

2. Сведения о частях границ уточняемого земельного участка с кадастровым номером 54:07:044121:42 :

Обозначение части границ		Горизонтальное проложение (S), м	Описание прохождения части границ	Сведения о согласовании местоположения границ (согласовано/спорное)
от т.	до т.			
1	2	3	4	5
н6099У	н6100У	7,81	—	согласовано
н6100У	н6176У	21,61		
н6176У	н6101У	0,35		
н6101У	н6102У	13,31		
н6102У	н6103У	6,97		
н6103У	н6090У	18,17		
н6090У	н6098У	31,72		
н6098У	59	4,59		
59	н6163У	19,71		
н6163У	н6099У	5,87		

3. Сведения о характеристиках уточняемого земельного участка с кадастровым номером 54:07:044121:42 :

№ п/п	Наименование характеристики	Значение характеристики
1	2	3
1.	Адрес земельного участка	—
1.1.	Сведения о местоположении земельного участка (при отсутствии адреса) в структурированном в соответствии с федеральной информационной адресной системой виде	Российская Федерация, Новосибирская область, Искитимский р-н, Евсино ст, Тракторная ул, д 34
1.2.	Дополнительные сведения о местоположении земельного участка	—
2.	Площадь земельного участка ± величина погрешности определения (вычисления) площади ($P \pm \Delta P$), м ²	1 000 ± 11,00

1	2	3
3.	Формула, примененная для вычисления предельной погрешности определения площади земельного участка, с подставленными значениями и итоговые (вычисленные) значения	$3,5*0,10*\sqrt{(1\ 000,00)} = 11$
4.	Площадь земельного участка согласно сведениям Единого государственного реестра недвижимости (Ркад), м ²	1 000,00
5.	Оценка расхождения Р и Ркад (Р - Ркад), м ²	0
6.	Предельный минимальный и максимальный размеры земельного участка (Рмин и Рмакс), м ²	Рмин = — Рмакс = —
7.	Кадастровый или иной государственный учетный номер (инвентарный) здания, сооружения, объекта незавершенного строительства, расположенного на земельном участке	—
8.	Вид (виды) разрешенного использования	для ведения личного подсобного хозяйства
8.1.	Дополнительные сведения об использовании земельного участка	—
9.	Сведения о земельных участках (землях общего пользования, территории общего пользования), посредством которых обеспечивается доступ	—
10.	Иные сведения	—

4. Пояснения к сведениям об уточняемом земельном участке с кадастровым номером 54:07:044121:42 :

1.	—
----	---

1. Сведения о характерных точках границ уточняемого земельного участка с кадастровым номером 54:07:044121:43 :

Система координат МСК-54 Зона № 4

Обозначение характерных точек границ	Координаты, м				Метод определения координат	Формулы, примененные для расчета средней квадратической погрешности определения координат характерных точек границ (Mt), с подставленными в такие формулы значениями и итоговые (вычисленные) значения Mt, м	Описание закрепления точки
	содержатся в Едином государственном реестре недвижимости		определены в результате выполнения комплексных кадастровых работ				
	X	Y	X	Y			
1	2	3	4	5	6	7	8
48	430 326,68	4 224 695,94	—	—	Метод спутниковых геодезических измерений (определений)	0,20	Закрепление отсутствует

1	2	3	4	5	6	7	8
49	430 324,17	4 224 699,09	—	—	Метод спутниковых геодезических измерений (определений)	0,20	Закрепление отсутствует
50	430 310,70	4 224 715,46	—	—			
51	430 302,00	4 224 723,44	—	—			
52	430 296,07	4 224 727,09	—	—			
53	430 287,97	4 224 691,61	—	—			
54	430 299,33	4 224 680,80	—	—			
55	430 302,48	4 224 676,94	—	—			
н6090У	—	—	430 329,83	4 224 694,63		$\sqrt{(0,10^2 + 0,10^2)} = 0,10$	—
н6091У	—	—	430 320,39	4 224 707,42			
н6092У	—	—	430 312,08	4 224 716,83			
н6093У	—	—	430 307,98	4 224 720,25			
н6094У	—	—	430 301,89	4 224 723,50			
н6095У	—	—	430 296,84	4 224 703,07			
н6096У	—	—	430 294,31	4 224 685,88			
н6097У	—	—	430 300,07	4 224 681,78			
н6098У	—	—	430 308,96	4 224 670,74			
48	430 326,68	4 224 695,94	—	—	0,20	Закрепление отсутствует	

2. Сведения о частях границ уточняемого земельного участка с кадастровым номером 54:07:044121:43 :

Обозначение части границ		Горизонтальное проложение (S), м	Описание прохождения части границ	Сведения о согласовании местоположения границ (согласовано/спорное)
от т.	до т.			
1	2	3	4	5
н6090У	н6091У	15,90	—	согласовано
н6091У	н6092У	12,55		
н6092У	н6093У	5,34		
н6093У	н6094У	6,90		
н6094У	н6095У	21,04		
н6095У	н6096У	17,38		
н6096У	н6097У	7,07		
н6097У	н6098У	14,17		
н6098У	н6090У	31,72		

3. Сведения о характеристиках уточняемого земельного участка с кадастровым номером 54:07:044121:43 :

№ п/п	Наименование характеристики	Значение характеристики
1	2	3
1.	Адрес земельного участка	—
1.1.	Сведения о местоположении земельного участка (при отсутствии адреса) в структурированном в соответствии с федеральной информационной адресной системой виде	Российская Федерация, Новосибирская область, Искитимский р-н, Евсино ст, Тракторная ул, д 34
1.2.	Дополнительные сведения о местоположении земельного участка	—
2.	Площадь земельного участка ± величина погрешности определения (вычисления) площади ($P \pm \Delta P$), м ²	1 038 ± 11,00
3.	Формула, примененная для вычисления предельной погрешности определения площади земельного участка, с подставленными значениями и итоговые (вычисленные) значения	$3,5 * 0,10 * \sqrt{(1\ 038,00)} = 11$
4.	Площадь земельного участка согласно сведениям Единого государственного реестра недвижимости (Ркад), м ²	1 038,00
5.	Оценка расхождения Р и Ркад ($P - P_{кад}$), м ²	0
6.	Предельный минимальный и максимальный размеры земельного участка (Рмин и Рмакс), м ²	Рмин = — Рмакс = —

1	2	3
7.	Кадастровый или иной государственный учетный номер (инвентарный) здания, сооружения, объекта незавершенного строительства, расположенного на земельном участке	—
8.	Вид (виды) разрешенного использования	для ведения личного подсобного хозяйства
8.1.	Дополнительные сведения об использовании земельного участка	—
9.	Сведения о земельных участках (землях общего пользования, территории общего пользования), посредством которых обеспечивается доступ	—
10.	Иные сведения	—
4. Пояснения к сведениям об уточняемом земельном участке с кадастровым номером		<u>54:07:044121:43</u> :
1.	—	

Описание местоположения здания, сооружения, объекта незавершенного строительства на земельном участке

1. Сведения о характерных точках контура объекта недвижимости с кадастровым номером 54:07:044121:22 :

Система координат МСК-54 Зона № 4

Обозначение характерных точек границ	Содержатся в Едином государственном реестре недвижимости			Определены в ходе выполнения комплексных кадастровых работ			Метод определения координат	Формулы, примененные для расчета средней квадратической погрешности определения координат характерных точек (Mt), м, с подставленными в такие формулы значениями и итоговые (вычисленные) значения Mt, м
	координаты, м		Радиус, м	координаты, м		Радиус, м		
	X	Y	R	X	Y	R		
1	2	3	4	5	6	7	8	9
н55760	—	—	—	430 323,86	4 224 649,68	—	Метод спутниковых геодезических измерений (определений)	$\sqrt{(0,10^2 + 0,10^2)} = 0,10$
н55770	—	—	—	430 315,74	4 224 659,09	—		
н55780	—	—	—	430 308,83	4 224 652,84	—		
н55790	—	—	—	430 316,87	4 224 643,73	—		
н55800	—	—	—	430 320,00	4 224 646,41	—		
н55810	—	—	—	430 321,10	4 224 645,23	—		
н55820	—	—	—	430 322,70	4 224 646,66	—		
н55830	—	—	—	430 321,65	4 224 647,87	—		
н55760	—	—	—	430 323,86	4 224 649,68	—		

2. Сведения о характеристиках объекта недвижимости с кадастровым номером 54:07:044121:22 :

№ п/п	Наименование характеристики	Значение характеристики
1	2	3
1.	Вид объекта недвижимости	Здание

1	2	3
2.	Ранее присвоенный государственный учетный номер (инвентарный) здания, сооружения, объекта незавершенного строительства	—
3.	Кадастровый номер земельного участка (земельных участков), в границах которого (которых) расположены здание, сооружение, объект незавершенного строительства	54:07:044121:16
4.	Уникальный учетный номер кадастрового квартала, в границах которого расположены здание, сооружение, объект незавершенного строительства	54:07:044121
5.	Адрес здания, сооружения, объекта незавершенного строительства	—
5.1.	Сведения о местоположении здания, сооружения, объекта незавершенного строительства (при отсутствии адреса) в структурированном в соответствии с федеральной информационной адресной системой виде	Российская Федерация, Новосибирская область, Искитимский р-н, Евсино ст, Сенная ул, д 27
5.2.	Дополнительные сведения о местоположении	—
6.	Иные сведения	—

3. Пояснения к сведениям об объекте недвижимости с кадастровым номером 54:07:044121:22 :

1.	—
----	---

1. Сведения о характерных точках контура объекта недвижимости с кадастровым номером 54:07:044121:23 :

Система координат МСК-54 Зона № 4

Обозначение характерных точек границ	Содержатся в Едином государственном реестре недвижимости			Определены в ходе выполнения комплексных кадастровых работ			Метод определения координат	Формулы, примененные для расчета средней квадратической погрешности определения координат характерных точек (Mt), м, с подставленными в такие формулы значениями и итоговые (вычисленные) значения Mt, м
	координаты, м		Радиус, м	координаты, м		Радиус, м		
	X	Y	R	X	Y	R		
1	2	3	4	5	6	7	8	9
н55840	—	—	—	430 426,85	4 224 709,42	—	Метод спутниковых геодезических измерений (определений)	$\sqrt{(0,10^2 + 0,10^2)} = 0,10$
н55850	—	—	—	430 424,05	4 224 715,83	—		
н55860	—	—	—	430 417,78	4 224 713,04	—		

1	2	3	4	5	6	7	8	9
н55870	—	—	—	430 420,78	4 224 706,72	—	Метод спутниковых геодезических измерений (определений)	$\sqrt{(0,10^2 + 0,10^2)} = 0,10$
н55840	—	—	—	430 426,85	4 224 709,42	—		

2. Сведения о характеристиках объекта недвижимости с кадастровым номером 54:07:044121:23 :

№ п/п	Наименование характеристики	Значение характеристики
1	2	3
1.	Вид объекта недвижимости	Здание
2.	Ранее присвоенный государственный учетный номер (инвентарный) здания, сооружения, объекта незавершенного строительства	—
3.	Кадастровый номер земельного участка (земельных участков), в границах которого (которых) расположены здание, сооружение, объект незавершенного строительства	54:07:044121:11
4.	Уникальный учетный номер кадастрового квартала, в границах которого расположены здание, сооружение, объект незавершенного строительства	54:07:044121
5.	Адрес здания, сооружения, объекта незавершенного строительства	—
5.1.	Сведения о местоположении здания, сооружения, объекта незавершенного строительства (при отсутствии адреса) в структурированном в соответствии с федеральной информационной адресной системой виде	Российская Федерация, Новосибирская область, Искитимский р-н, Евсино ст, Сенная ул, д 21
5.2.	Дополнительные сведения о местоположении	—
6.	Иные сведения	—

3. Пояснения к сведениям об объекте недвижимости с кадастровым номером 54:07:044121:23 :

1.	—
----	---

1. Сведения о характерных точках контура объекта недвижимости с кадастровым номером 54:07:044121:26 :

Система координат		МСК-54					Зона №		4
Обозначение характерных точек границ	Содержатся в Едином государственном реестре недвижимости			Определены в ходе выполнения комплексных кадастровых работ			Метод определения координат	Формулы, примененные для расчета средней квадратической погрешности определения координат характерных точек (Mt), м, с подставленными в такие формулы значениями и итоговые (вычисленные) значения Mt, м	
	координаты, м		Радиус, м	координаты, м		Радиус, м			
	X	Y	R	X	Y	R			
1	2	3	4	5	6	7	8	9	
н55880	—	—	—	430 318,00	4 224 742,30	—	Метод спутниковых геодезических измерений (определений)	$\sqrt{(0,10^2 + 0,10^2)} = 0,10$	
н55930	—	—	—	430 319,72	4 224 745,56	—			
н55920	—	—	—	430 321,23	4 224 744,78	—			
н55910	—	—	—	430 323,23	4 224 748,60	—			
н55900	—	—	—	430 313,23	4 224 753,89	—			
н55890	—	—	—	430 309,57	4 224 746,64	—			
н55880	—	—	—	430 318,00	4 224 742,30	—			

2. Сведения о характеристиках объекта недвижимости с кадастровым номером 54:07:044121:26 :

№ п/п	Наименование характеристики	Значение характеристики
1	2	3
1.	Вид объекта недвижимости	Здание
2.	Ранее присвоенный государственный учетный номер (инвентарный) здания, сооружения, объекта незавершенного строительства	—
3.	Кадастровый номер земельного участка (земельных участков), в границах которого (которых) расположены здание, сооружение, объект незавершенного строительства	54:07:044121:2

1	2	3
4.	Уникальный учетный номер кадастрового квартала, в границах которого расположены здание, сооружение, объект незавершенного строительства	54:07:044121
5.	Адрес здания, сооружения, объекта незавершенного строительства	—
5.1.	Сведения о местоположении здания, сооружения, объекта незавершенного строительства (при отсутствии адреса) в структурированном в соответствии с федеральной информационной адресной системой виде	Российская Федерация, Новосибирская область, Искитимский р-н, Евсино ст, Тракторная ул, д. 32
5.2.	Дополнительные сведения о местоположении	—
6.	Иные сведения	—

3. Пояснения к сведениям об объекте недвижимости с кадастровым номером 54:07:044121:26 :

1. —

1. Сведения о характерных точках контура объекта недвижимости с кадастровым номером 54:07:044121:27 :

Система координат МСК-54 Зона № 4

Обозначение характерных точек границ	Содержатся в Едином государственном реестре недвижимости			Определены в ходе выполнения комплексных кадастровых работ			Метод определения координат	Формулы, примененные для расчета средней квадратической погрешности определения координат характерных точек (Mt), м, с подставленными в такие формулы значениями и итоговые (вычисленные) значения Mt, м
	координаты, м		Радиус, м	координаты, м		Радиус, м		
	X	Y	R	X	Y	R		
1	2	3	4	5	6	7	8	9
н55940	—	—	—	430 308,19	4 224 707,45	—	Метод спутниковых геодезических измерений (определений)	$\sqrt{(0,10^2 + 0,10^2)} = 0,10$
н55950	—	—	—	430 301,21	4 224 710,01	—		
н55960	—	—	—	430 298,63	4 224 702,36	—		
н55970	—	—	—	430 303,88	4 224 700,56	—		
н55980	—	—	—	430 304,88	4 224 703,41	—		
н55990	—	—	—	430 306,53	4 224 702,83	—		

1	2	3	4	5	6	7	8	9
н55940	—	—	—	430 308,19	4 224 707,45	—	Метод спутниковых геодезических измерений (определений)	$\sqrt{(0,10^2 + 0,10^2)} = 0,10$

2. Сведения о характеристиках объекта недвижимости с кадастровым номером 54:07:044121:27 :

№ п/п	Наименование характеристики	Значение характеристики
1	2	3
1.	Вид объекта недвижимости	Здание
2.	Ранее присвоенный государственный учетный номер (инвентарный) здания, сооружения, объекта незавершенного строительства	—
3.	Кадастровый номер земельного участка (земельных участков), в границах которого (которых) расположены здание, сооружение, объект незавершенного строительства	54:07:044121:43
4.	Уникальный учетный номер кадастрового квартала, в границах которого расположены здание, сооружение, объект незавершенного строительства	54:07:044121
5.	Адрес здания, сооружения, объекта незавершенного строительства	—
5.1.	Сведения о местоположении здания, сооружения, объекта незавершенного строительства (при отсутствии адреса) в структурированном в соответствии с федеральной информационной адресной системой виде	Российская Федерация, Новосибирская область, Искитимский р-н, Евсино ст, Тракторная ул, д. 34
5.2.	Дополнительные сведения о местоположении	—
6.	Иные сведения	—

3. Пояснения к сведениям об объекте недвижимости с кадастровым номером 54:07:044121:27 :

1.	—
----	---

1. Сведения о характерных точках контура объекта недвижимости с кадастровым номером 54:07:044121:31 :

Система координат		МСК-54				Зона №		4
Обозначение характерных точек границ	Содержатся в Едином государственном реестре недвижимости			Определены в ходе выполнения комплексных кадастровых работ			Метод определения координат	Формулы, примененные для расчета средней квадратической погрешности определения координат характерных точек (Mt), м, с подставленными в такие формулы значениями и итоговые (вычисленные) значения Mt, м
	координаты, м		Радиус, м	координаты, м		Радиус, м		
	X	Y	R	X	Y	R		

1	2	3	4	5	6	7	8	9
н56000	—	—	—	430 456,23	4 224 724,08	—	Метод спутниковых геодезических измерений (определений)	$\sqrt{(0,10^2 + 0,10^2)} = 0,10$
н56010	—	—	—	430 450,74	4 224 736,36	—		
н56020	—	—	—	430 442,86	4 224 732,99	—		
н56030	—	—	—	430 445,12	4 224 728,13	—		
н56040	—	—	—	430 442,97	4 224 727,15	—		
н56050	—	—	—	430 446,45	4 224 719,68	—		
н56000	—	—	—	430 456,23	4 224 724,08	—		

2. Сведения о характеристиках объекта недвижимости с кадастровым номером 54:07:044121:31 :

№ п/п	Наименование характеристики	Значение характеристики
1	2	3
1.	Вид объекта недвижимости	Здание
2.	Ранее присвоенный государственный учетный номер (инвентарный) здания, сооружения, объекта незавершенного строительства	—
3.	Кадастровый номер земельного участка (земельных участков), в границах которого (которых) расположены здание, сооружение, объект незавершенного строительства	54:07:044121:14
4.	Уникальный учетный номер кадастрового квартала, в границах которого расположены здание, сооружение, объект незавершенного строительства	54:07:044121
5.	Адрес здания, сооружения, объекта незавершенного строительства	—
5.1.	Сведения о местоположении здания, сооружения, объекта незавершенного строительства (при отсутствии адреса) в структурированном в соответствии с федеральной информационной адресной системой виде	Российская Федерация, Новосибирская область, Искитимский р-н, Евсино ст, Сенная ул, д 19
5.2.	Дополнительные сведения о местоположении	—
6.	Иные сведения	—

3. Пояснения к сведениям об объекте недвижимости с кадастровым номером 54:07:044121:31 :

1. —

1. Сведения о характерных точках контура объекта недвижимости с кадастровым номером 54:07:044121:34 :

Система координат МСК-54 Зона № 4

Обозначение характерных точек границ	Содержатся в Едином государственном реестре недвижимости			Определены в ходе выполнения комплексных кадастровых работ			Метод определения координат	Формулы, примененные для расчета средней квадратической погрешности определения координат характерных точек (Mt), м, с подставленными в такие формулы значениями и итоговые (вычисленные) значения Mt, м
	координаты, м		Радиус, м	координаты, м		Радиус, м		
	X	Y	R	X	Y	R		
1	2	3	4	5	6	7	8	9
н5606О	—	—	—	430 480,06	4 224 738,70	—	Метод спутниковых геодезических измерений (определений)	$\sqrt{(0,10^2 + 0,10^2)} = 0,10$
н5607О	—	—	—	430 474,87	4 224 748,54	—		
н5608О	—	—	—	430 467,23	4 224 744,41	—		
н5609О	—	—	—	430 472,40	4 224 734,49	—		
н5606О	—	—	—	430 480,06	4 224 738,70	—		

2. Сведения о характеристиках объекта недвижимости с кадастровым номером 54:07:044121:34 :

№ п/п	Наименование характеристики	Значение характеристики
1	2	3
1.	Вид объекта недвижимости	Здание
2.	Ранее присвоенный государственный учетный номер (инвентарный) здания, сооружения, объекта незавершенного строительства	—
3.	Кадастровый номер земельного участка (земельных участков), в границах которого (которых) расположены здание, сооружение, объект незавершенного строительства	54:07:044121:8
4.	Уникальный учетный номер кадастрового квартала, в границах которого расположены здание, сооружение, объект незавершенного строительства	54:07:044121

1	2	3
5.	Адрес здания, сооружения, объекта незавершенного строительства	—
5.1.	Сведения о местоположении здания, сооружения, объекта незавершенного строительства (при отсутствии адреса) в структурированном в соответствии с федеральной информационной адресной системой виде	Российская Федерация, Новосибирская область, Искитимский р-н, Евсино ст, Сенная ул, д 17
5.2.	Дополнительные сведения о местоположении	—
6.	Иные сведения	—

3. Пояснения к сведениям об объекте недвижимости с кадастровым номером 54:07:044121:34 :

1.	—
----	---

1. Сведения о характерных точках контура объекта недвижимости с кадастровым номером 54:07:044121:36 :

Система координат	<u>МСК-54</u>	Зона №	<u>4</u>
-------------------	---------------	--------	----------

Обозначение характерных точек границ	Содержатся в Едином государственном реестре недвижимости			Определены в ходе выполнения комплексных кадастровых работ			Метод определения координат	Формулы, примененные для расчета средней квадратической погрешности определения координат характерных точек (Mt), м, с подставленными в такие формулы значениями и итоговые (вычисленные) значения Mt, м
	координаты, м		Радиус, м	координаты, м		Радиус, м		
	X	Y	R	X	Y	R		
1	2	3	4	5	6	7	8	9
н56100	—	—	—	430 392,50	4 224 693,60	—	Метод спутниковых геодезических измерений (определений)	$\sqrt{(0,10^2 + 0,10^2)} = 0,10$
н56110	—	—	—	430 391,95	4 224 694,56	—		
н56120	—	—	—	430 394,25	4 224 696,01	—		
н56130	—	—	—	430 391,30	4 224 701,16	—		
н56140	—	—	—	430 392,45	4 224 701,87	—		
н56150	—	—	—	430 390,63	4 224 704,95	—		
н56160	—	—	—	430 387,12	4 224 702,88	—		

1	2	3	4	5	6	7	8	9
н56170	—	—	—	430 386,49	4 224 703,93	—	Метод спутниковых геодезических измерений (определений)	$\sqrt{(0,10^2 + 0,10^2)} = 0,10$
н56180	—	—	430 378,07	4 224 698,99	—			
н56190	—	—	430 384,19	4 224 688,58	—			
н56100	—	—	430 392,50	4 224 693,60	—			

2. Сведения о характеристиках объекта недвижимости с кадастровым номером 54:07:044121:36 :

№ п/п	Наименование характеристики	Значение характеристики
1	2	3
1.	Вид объекта недвижимости	Здание
2.	Ранее присвоенный государственный учетный номер (инвентарный) здания, сооружения, объекта незавершенного строительства	—
3.	Кадастровый номер земельного участка (земельных участков), в границах которого (которых) расположены здание, сооружение, объект незавершенного строительства	54:07:044121:1
4.	Уникальный учетный номер кадастрового квартала, в границах которого расположены здание, сооружение, объект незавершенного строительства	54:07:044121
5.	Адрес здания, сооружения, объекта незавершенного строительства	—
5.1.	Сведения о местоположении здания, сооружения, объекта незавершенного строительства (при отсутствии адреса) в структурированном в соответствии с федеральной информационной адресной системой виде	Российская Федерация, Новосибирская область, Искитимский р-н, Евсино ст, Сенная ул, д. 23
5.2.	Дополнительные сведения о местоположении	—
6.	Иные сведения	—

3. Пояснения к сведениям об объекте недвижимости с кадастровым номером 54:07:044121:36 :

1.	—
----	---

1. Сведения о характерных точках контура объекта недвижимости с кадастровым номером 54:07:044121:37 :

Система координат		МСК-54					Зона №		4
Обозначение характерных точек границ	Содержатся в Едином государственном реестре недвижимости			Определены в ходе выполнения комплексных кадастровых работ			Метод определения координат	Формулы, примененные для расчета средней квадратической погрешности определения координат характерных точек (Mt), м, с подставленными в такие формулы значениями и итоговые (вычисленные) значения Mt, м	
	координаты, м		Радиус, м	координаты, м		Радиус, м			
	X	Y	R	X	Y	R			
1	2	3	4	5	6	7	8	9	
н56200	—	—	—	430 345,04	4 224 810,78	—	Метод спутниковых геодезических измерений (определений)	$\sqrt{(0,10^2 + 0,10^2)} = 0,10$	
н56210	—	—	—	430 336,73	4 224 814,50	—			
н56220	—	—	—	430 334,07	4 224 808,24	—			
н56230	—	—	—	430 342,32	4 224 804,75	—			
н56200	—	—	—	430 345,04	4 224 810,78	—			

2. Сведения о характеристиках объекта недвижимости с кадастровым номером 54:07:044121:37 :

№ п/п	Наименование характеристики	Значение характеристики
1	2	3
1.	Вид объекта недвижимости	Здание
2.	Ранее присвоенный государственный учетный номер (инвентарный) здания, сооружения, объекта незавершенного строительства	—
3.	Кадастровый номер земельного участка (земельных участков), в границах которого (которых) расположены здание, сооружение, объект незавершенного строительства	54:07:044121:19
4.	Уникальный учетный номер кадастрового квартала, в границах которого расположены здание, сооружение, объект незавершенного строительства	54:07:044121

1	2	3
5.	Адрес здания, сооружения, объекта незавершенного строительства	—
5.1.	Сведения о местоположении здания, сооружения, объекта незавершенного строительства (при отсутствии адреса) в структурированном в соответствии с федеральной информационной адресной системой виде	Российская Федерация, Новосибирская область, Искитимский р-н, Евсино ст, Тракторная ул, д 26
5.2.	Дополнительные сведения о местоположении	—
6.	Иные сведения	—

3. Пояснения к сведениям об объекте недвижимости с кадастровым номером 54:07:044121:37 :

1.	—
----	---

1. Сведения о характерных точках контура объекта недвижимости с кадастровым номером 54:07:044121:38 :

Система координат			МСК-54				Зона №		4
Обозначение характерных точек границ	Содержатся в Едином государственном реестре недвижимости			Определены в ходе выполнения комплексных кадастровых работ			Метод определения координат	Формулы, примененные для расчета средней квадратической погрешности определения координат характерных точек (Mt), м, с подставленными в такие формулы значениями и итоговые (вычисленные) значения Mt, м	
	координаты, м		Радиус, м	координаты, м		Радиус, м			
	X	Y	R	X	Y	R			
1	2	3	4	5	6	7	8	9	
н56240	—	—	—	430 368,44	4 224 853,44	—	Метод спутниковых геодезических измерений (определений)	$\sqrt{(0,10^2 + 0,10^2)} = 0,10$	
н56250	—	—	—	430 372,88	4 224 861,49	—			
н56260	—	—	—	430 367,88	4 224 864,45	—			
н56270	—	—	—	430 366,87	4 224 862,85	—			
н56280	—	—	—	430 364,98	4 224 863,97	—			
н56290	—	—	—	430 361,54	4 224 857,50	—			
н56240	—	—	—	430 368,44	4 224 853,44	—			

2. Сведения о характеристиках объекта недвижимости с кадастровым номером 54:07:044121:38 :

№ п/п	Наименование характеристики	Значение характеристики
1	2	3
1.	Вид объекта недвижимости	Здание
2.	Ранее присвоенный государственный учетный номер (инвентарный) здания, сооружения, объекта незавершенного строительства	—
3.	Кадастровый номер земельного участка (земельных участков), в границах которого (которых) расположены здание, сооружение, объект незавершенного строительства	54:07:044121:7
4.	Уникальный учетный номер кадастрового квартала, в границах которого расположены здание, сооружение, объект незавершенного строительства	54:07:044121
5.	Адрес здания, сооружения, объекта незавершенного строительства	—
5.1.	Сведения о местоположении здания, сооружения, объекта незавершенного строительства (при отсутствии адреса) в структурированном в соответствии с федеральной информационной адресной системой виде	Российская Федерация, Новосибирская область, Искитимский р-н, Евсино ст, Тракторная ул, д 22
5.2.	Дополнительные сведения о местоположении	—
6.	Иные сведения	—

3. Пояснения к сведениям об объекте недвижимости с кадастровым номером 54:07:044121:38 :

1.	—
----	---

1. Сведения о характерных точках контура объекта недвижимости с кадастровым номером 54:07:044121:39 :

Система координат		МСК-54					Зона №		4
Обозначение характерных точек границ	Содержатся в Едином государственном реестре недвижимости			Определены в ходе выполнения комплексных кадастровых работ			Метод определения координат	Формулы, примененные для расчета средней квадратической погрешности определения координат характерных точек (Mt), м, с подставленными в такие формулы значениями и итоговые (вычисленные) значения Mt, м	
	координаты, м		Радиус, м	координаты, м		Радиус, м			
	X	Y	R	X	Y	R			
1	2	3	4	5	6	7	8	9	
н56300	—	—	—	430 513,43	4 224 755,25	—	Метод спутниковых геодезических измерений (определений)	$\sqrt{(0,10^2 + 0,10^2)} = 0,10$	

1	2	3	4	5	6	7	8	9
н56310	—	—	—	430 521,40	4 224 759,03	—	Метод спутниковых геодезических измерений (определений)	$\sqrt{(0,10^2 + 0,10^2)} = 0,10$
н56320	—	—	—	430 521,05	4 224 759,70	—		
н56330	—	—	—	430 524,36	4 224 761,26	—		
н56340	—	—	—	430 520,68	4 224 768,90	—		
н56350	—	—	—	430 509,31	4 224 763,72	—		
н56300	—	—	—	430 513,43	4 224 755,25	—		

2. Сведения о характеристиках объекта недвижимости с кадастровым номером 54:07:044121:39 :

№ п/п	Наименование характеристики	Значение характеристики
1	2	3
1.	Вид объекта недвижимости	Здание
2.	Ранее присвоенный государственный учетный номер (инвентарный) здания, сооружения, объекта незавершенного строительства	—
3.	Кадастровый номер земельного участка (земельных участков), в границах которого (которых) расположены здание, сооружение, объект незавершенного строительства	54:07:044121:18, 54:07:044121:17
4.	Уникальный учетный номер кадастрового квартала, в границах которого расположены здание, сооружение, объект незавершенного строительства	54:07:044121
5.	Адрес здания, сооружения, объекта незавершенного строительства	—
5.1.	Сведения о местоположении здания, сооружения, объекта незавершенного строительства (при отсутствии адреса) в структурированном в соответствии с федеральной информационной адресной системой виде	Российская Федерация, Новосибирская область, Искитимский р-н, Евсино ст, Сенная ул, д. 13
5.2.	Дополнительные сведения о местоположении	—
6.	Иные сведения	—

3. Пояснения к сведениям об объекте недвижимости с кадастровым номером 54:07:044121:39 :

1.	—
----	---

**Сведения о зданиях, сооружениях, объектах незавершенного строительства,
необходимые для исправления реестровых ошибок в сведениях об описании их местоположения**

1. Сведения о характерных точках контура _____ здания _____
 _____ вид объекта недвижимости (здание, сооружение, объект незавершенного строительства)
 с кадастровым номером 54:07:044121:44 _____ :

Система координат МСК-54 _____ Зона № 4 _____

Обозначение характерных точек границ	Содержатся в Едином государственном реестре недвижимости			Определены в ходе выполнения комплексных кадастровых работ			Метод определения координат	Формулы, примененные для расчета средней квадратической погрешности определения координат характерных точек (Mt), м, с подставленными в такие формулы значениями и итоговые (вычисленные) значения Mt, м
	координаты, м		Радиус, м	координаты, м		Радиус, м		
	X	Y	R	X	Y	R		
1	2	3	4	5	6	7	8	9
н55680	—	—	—	430 496,34	4 224 747,04	—	Метод спутниковых геодезических измерений (определений)	$\sqrt{(0,10^2 + 0,10^2)} = 0,10$
н55690	—	—	—	430 491,89	4 224 755,56	—		
н55700	—	—	—	430 481,75	4 224 750,16	—		
н55710	—	—	—	430 486,24	4 224 741,57	—		
н55680	—	—	—	430 496,34	4 224 747,04	—		

2. Иные сведения об объекте недвижимости с кадастровым номером 54:07:044121:44 _____ :

1. _____

3. Пояснения к сведениям об объекте недвижимости с кадастровым номером 54:07:044121:44 _____ :

1. _____

1. Сведения о характерных точках контура							здания	
с кадастровым номером							54:07:044121:45	
вид объекта недвижимости (здание, сооружение, объект незавершенного строительства)								
Система координат							МСК-54	
							Зона № 4	
Обозначение характерных точек границ	Содержатся в Едином государственном реестре недвижимости			Определены в ходе выполнения комплексных кадастровых работ			Метод определения координат	Формулы, примененные для расчета средней квадратической погрешности определения координат характерных точек (Mt), м, с подставленными в такие формулы значениями и итоговые (вычисленные) значения Mt, м
	координаты, м		Радиус, м	координаты, м		Радиус, м		
	X	Y	R	X	Y	R		
1	2	3	4	5	6	7	8	9
н55720	—	—	—	430 366,24	4 224 678,86	—	Метод спутниковых геодезических измерений (определений)	$\sqrt{(0,10^2 + 0,10^2)} = 0,10$
н55730	—	—	—	430 359,87	4 224 688,47	—		
н55740	—	—	—	430 350,82	4 224 682,30	—		
н55750	—	—	—	430 357,45	4 224 672,67	—		
н55720	—	—	—	430 366,24	4 224 678,86	—		
2. Иные сведения об объекте недвижимости с кадастровым номером							54:07:044121:45	
1.	—							
3. Пояснения к сведениям об объекте недвижимости с кадастровым номером							54:07:044121:45	
1.	—							

1. Сведения о характерных точках контура _____ здания _____							_____	
с кадастровым номером _____ 54:07:044121:157 _____ :							_____	
Система координат _____ МСК-54 _____							Зона № _____ 4 _____	
Обозначение характерных точек границ	Содержатся в Едином государственном реестре недвижимости			Определены в ходе выполнения комплексных кадастровых работ			Метод определения координат	Формулы, примененные для расчета средней квадратической погрешности определения координат характерных точек (Mt), м, с подставленными в такие формулы значениями и итоговые (вычисленные) значения Mt, м
	координаты, м		Радиус, м	координаты, м		Радиус, м		
	X	Y	R	X	Y	R		
1	2	3	4	5	6	7	8	9
н55640	—	—	—	430 359,03	4 224 837,99	—	Метод спутниковых геодезических измерений (определений)	$\sqrt{(0,10^2 + 0,10^2)} = 0,10$
н55650	—	—	—	430 352,89	4 224 842,18	—		
н55660	—	—	—	430 347,34	4 224 833,80	—		
н55670	—	—	—	430 353,64	4 224 829,56	—		
н55640	—	—	—	430 359,03	4 224 837,99	—		
2. Иные сведения об объекте недвижимости с кадастровым номером _____ 54:07:044121:157 _____ :							_____	
1.	_____							
3. Пояснения к сведениям об объекте недвижимости с кадастровым номером _____ 54:07:044121:157 _____ :							_____	
1.	_____							

Схема границ земельных участков

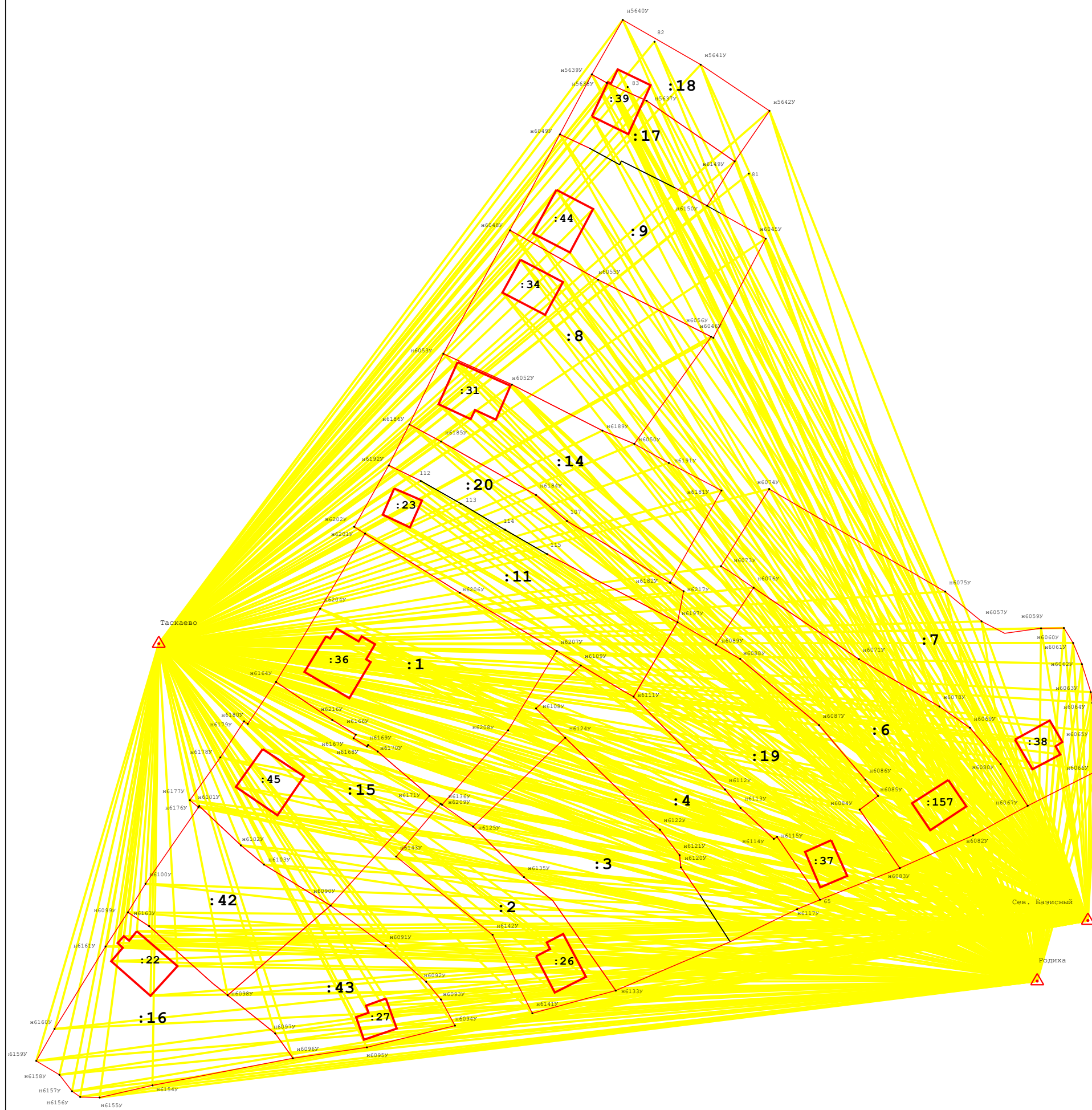


Масштаб 1:1 000




Условные обозначения:

- н6 - Образующая точка, сведения о которой позволяют однозначно определить ее местоположение
- 7 - Существующая точка, имеющиеся в ГКН сведения о которой позволяют однозначно определить ее местоположение
- - Существующая часть границы, имеющиеся в ГКН сведения о которой достаточны для определения ее местоположения
- - Вновь образованная часть границы, сведения о которой достаточны для определения ее местоположения
- - Граница кадастрового квартала
- - Границы земельного участка
- - Часть контура здания, сооружения, объекта незавершенного строительства

Схема геодезических построений



Условные обозначения:

-  н6 - Образующая точка, сведения о которой позволяют однозначно определить ее местоположение
-  - вновь образованная часть границы, сведения о которой достаточны для определения ее местоположения
-  - пункт ГГС