

КАРТА-ПЛАН ТЕРРИТОРИИ

Пояснительная записка

1. Сведения о территории выполнения комплексных кадастровых работ:

Российская Федерация, Новосибирская область, Искитимский район, кадастровый квартал 54:07:044128

(наименование субъекта Российской Федерации, муниципального образования, населенного пункта, уникальные учетные номера кадастровых кварталов, иные сведения, позволяющие определить местоположение территории, на которой выполняются комплексные кадастровые работы, например, наименование садоводческого или огороднического некоммерческого товарищества, гаражного кооператива, элемента планировочной структуры)

2. Основания выполнения комплексных кадастровых работ:

Наименование, дата и номер документа, на основании которого выполняются комплексные кадастровые работы:

Муниципальный контракт № 0151300021524000020, от 24 мая 2024 г., документ выдан Администрация Искитимского района Новосибирской области

3. Дата подготовки карты-плана территории: 24 июля 2024 г.

4. Сведения о заказчике(ах) комплексных кадастровых работ:

В отношении юридического лица, органа местного самоуправления муниципального района, муниципального округа или городского округа либо уполномоченного исполнительного органа государственной власти субъекта Российской Федерации:

полное или сокращенное (в случае, если имеется) наименование: *Администрация Искитимского района Новосибирской области*

основной государственный регистрационный номер: 1045403649631

идентификационный номер налогоплательщика: 5446004474

В отношении физического лица или представителя физических или юридических лиц:

фамилия, имя, отчество (последнее - при наличии): —

страховой номер индивидуального лицевого счета в системе обязательного пенсионного страхования Российской Федерации (СНИЛС): —

Наименование и реквизиты документа, подтверждающие полномочия представителя заказчика(ов) комплексных кадастровых работ:

—

Адрес электронной почты (для направления уведомления о результатах внесения сведений в Единый государственный реестр недвижимости):

—

5. Сведения об исполнителе комплексных кадастровых работ:

Полное или сокращенное (в случае, если имеется) наименование и адрес юридического лица, с которым заключен государственный или муниципальный контракт либо договор подряда на выполнение комплексных кадастровых работ: _____

Фамилия, имя, отчество кадастрового инженера (последнее - при наличии): _____
и основной государственный регистрационный номер кадастрового инженера индивидуального предпринимателя (ОГРНИП): _____

Страховой номер индивидуального лицевого счета в системе обязательного пенсионного страхования Российской Федерации (СНИЛС) кадастрового инженера: _____

Уникальный реестровый номер кадастрового инженера в реестре саморегулируемой организации кадастровых инженеров и дата внесения сведений о физическом лице в такой реестр: _____

Полное или (в случае, если имеется) сокращенное наименование саморегулируемой организации кадастровых инженеров, членом которой является кадастровый инженер: _____

Контактный телефон: _____

Почтовый адрес и адрес электронной почты, по которым осуществляется связь с кадастровым инженером: _____

6. Перечень документов, использованных при подготовке карты-плана территории:

№ п/п	Реквизиты документа				
	Вид	Дата	Номер	Наименование	Иные сведения
1	2	3	4	5	6

7. Пояснения к карте-плану территории:

Сведения о заказчике

Заказчиком комплексных кадастровых работ является: Администрация Искитимского района Новосибирской области.

ИНН 5446004474

ОГРН 1045403649631

Адрес 633209, Новосибирская область, г. Искитим ул. Пушкина, 51

E-mail: iskitim-r@bk.ru

Сведения о кадастровом инженере

Карта-план территории квартала 54:07:044128 подготовил кадастровый инженер Галяутдинов Вадим Ришатович являющиеся членами СРО КИ №018

Основания выполнения комплексных кадастровых работ

Основанием для выполнения комплексных кадастровых работ для данного квартала является Муниципальный контракт № 0151300021524000020 на выполнение комплексных кадастровых работ в Российской Федерации, Новосибирской области, Искитимского муниципального района в соответствии с Техническим заданием (приложение №1) являющимся неотъемлемой частью настоящего Контракта".

Перечень документов, использованных при подготовке карты-плана территории

Проведение комплексных кадастровых работ осуществляется в соответствии с требованиями:

1. Градостроительный кодекс Российской Федерации;
2. Жилищный кодекс Российской Федерации;
3. Земельный кодекс Российской Федерации;
4. Федеральный закон от 13.07.2015 № 218-ФЗ «О государственной регистрации недвижимости»;
5. Федеральный закон от 24.07.2007 № 221-ФЗ «О кадастровой деятельности»;
6. Федеральный закон от 06.10.2003 № 131-ФЗ «Об общих принципах организации местного самоуправления в Российской Федерации»;
7. Постановление Правительства Российской Федерации от 01.12. 2021 № 2148 «Об утверждении государственной программы Российской Федерации «Национальная система пространственных данных»;
8. Федеральный закон от 30.12.2015 № 431-ФЗ «О геодезии, картографии и пространственных данных и о внесении изменений в отдельные законодательные акты Российской Федерации»;
9. Приказ Росреестра от 23.10.2020 № П/0393 «Об утверждении требований к точности и методам определения координат характерных точек границ земельного участка, требований к точности и методам определения координат характерных точек контура здания, сооружения или объекта незавершенного строительства на земельном участке, а также требований к определению площади здания, сооружения, помещения, машино-места»;
10. Приказ Росреестра от 04.08.2021 № П/0337 «Об установлении формы карты-плана территории, формы акта согласования местоположения границ земельных участков при выполнении комплексных кадастровых работ и требований к их подготовке»;
11. Приказ Минэкономразвития России от 20.04.2015 № 244 «Об утверждении формы и содержания протокола заседания согласительной комиссии по вопросу согласования местоположения границ земельных участков при выполнении комплексных кадастровых работ»;
12. Приказ Минэкономразвития России от 23.04.2015 № 254 «Об утверждении формы извещения о начале выполнения комплексных кадастровых работ и примерной формы и содержания извещения о проведении заседания согласительной комиссии по вопросу согласования местоположения границ земельных участков при выполнении комплексных кадастровых работ»;
13. Приказа Минэкономразвития России от 06.11.2019 № 728 «Об утверждении формы сведений о выявленных расположенных в границах выполнения комплексных кадастровых работ земельных участках, сведения о которых отсутствуют в Едином государственном реестре недвижимости и в отношении которых у использующих их лиц отсутствуют документы, устанавливающие или подтверждающие право пользования земельным участком, в том числе на условиях сервитута, либо иные документы, допускающие в соответствии с земельным законодательством использование земельных участков без предоставления или установления сервитута, а также зданиях, сооружениях, объектах незавершенного строительства, сведения о которых отсутствуют в Едином государственном реестре недвижимости и в отношении которых у использующих их лиц отсутствуют правоустанавливающие или правоудостоверяющие документы»;
14. Постановление Правительства Новосибирской области от 27.10.2015 №386-п «Об утверждении Типового регламента работы согласительной комиссии по согласованию местоположения границ земельных участков при выполнении комплексных кадастровых работ на территории Новосибирской области»;
15. Генеральные планы, схемы территориального планирования, правила землепользования и застройки муниципальных образований Новосибирской области, на территории которых проводятся работы;
16. Действующее законодательство Российской Федерации, регламенты, СанПиН, СП, СНиП и иные нормативные документы.

Сведения о геодезической основе, использованной при подготовке карты-плана территории

В результате выполнения комплексных кадастровых работ были использованы три пункта ГГС: Сев. Базисный, Таскаево, Родиха

Сведения о средствах измерений

Комплексные кадастровые работы были выполнены спутниковым геодезическим прибором EFT M1 PLUS Аппаратура геодезическая спутниковая .

Сведения свидетельства о поверке прибора: выдан Выдан ООО "Центр испытаний и поверки средств измерений навгеотех-диагностика" РОСС RU.0001.310 380

Номер в гос.реестре PG11641528

Срок действия до 11.04.2025

Сведения об уточняемых земельных участках

1. Осуществлено уточнение местоположения границ 8 земельных участков:

54:07:044128:8

54:07:044128:9

54:07:044128:14

54:07:044128:16

54:07:044128:19

54:07:044128:44

54:07:044128:49

54:07:044128:260

Данные границы земельного участка существуют на местности пятнадцать и более лет и закреплены с использованием природных объектов, позволяющих определить местоположение границ земельного участка.

2. При проведении комплексных кадастровых работ выявлены дубли земельных участков с кадастровыми номерами:

- земельный участок с кадастровым номером 54:07:044128:22 является «объектом-дубль» земельного участка с кадастровым номером 54:07:044128:19.

Сведения об уточняемых земельных участках, необходимые для исправления реестровых ошибок в сведениях о местоположении их границ

1. Осуществлено уточнение реестровой ошибки местоположении границ 15-ти земельных участков с кадастровыми номерами:

54:07:044128:1

54:07:044128:2

54:07:044128:3

54:07:044128:4

54:07:044128:5

54:07:044128:6

54:07:044128:7

54:07:044128:10

54:07:044128:12

54:07:044128:13

54:07:044128:15

54:07:044128:18

54:07:044128:20

54:07:044128:21

54:07:044128:48

Описание местоположения здания, сооружения, объекта незавершенного строительства на земельном участке

Осуществлено уточнение местоположения границ 18-ти объектов капитального строительства:

54:07:044128:23
54:07:044128:25
54:07:044128:26
54:07:044128:27
54:07:044128:28
54:07:044128:31
54:07:044128:32
54:07:044128:33
54:07:044128:34
54:07:044128:35
54:07:044128:36
54:07:044128:37
54:07:044128:38
54:07:044128:39
54:07:044128:41
54:07:044128:45
54:07:044128:46
54:07:044128:47

границы объектов капитального строительства ранее не были установлены в соответствии с требованиями земельного законодательства.

Сведения о пунктах геодезической сети и средствах измерений

1. Сведения о пунктах геодезической сети:

№ п/п	Вид геодезической сети	Название пункта геодезической сети и тип знака	Система координат пункта геодезической сети	Координаты пункта, м		Дата обследования 1 мая 2024 г.		
				X	Y	Сведения о состоянии		
						наружного знака пункта	центра пункта	марки центра пункта
1	2	3	4	5	6	7	8	9
1	сигн.. 2 класс	Сев. Базисный, Металлическая труба с центром	МСК НСО, зона 4	428 620,10	4 227 323,27	Утрачен	Сохранился	Сохранился
2	сигн.. 3 класс	Таскаево, Металлическая труба с центром		429 720,73	4 221 449,11			
3	сигн.. 3 класс	Родиха, Металлическая труба с центром		420 348,85	4 235 938,70			

2. Сведения об использованных средствах измерений:

№ п/п	Наименование и обозначение типа средства измерений - прибора (инструмента, аппаратуры)	Заводской или серийный номер средства измерений	Реквизиты свидетельства о поверке прибора (инструмента, аппаратуры) и (или) срок действия поверки
-------	--	---	---

1	2	3	4
1	Аппаратура геодезическая спутниковая EFT M1 GNSS	—	Выдан Обществом с ограниченной ответственностью "Центр испытаний и поверки средств измерений навгептех-диагностика"

Сведения об уточняемых земельных участках

1. Сведения о характерных точках границ уточняемого земельного участка с кадастровым номером 54:07:044128:8 :
 Система координат МСК-54 Зона № 4

Обозначение характерных точек границ	Координаты, м				Метод определения координат	Формулы, примененные для расчета средней квадратической погрешности определения координат характерных точек границ (Mt), с подставленными в такие формулы значениями и итоговые (вычисленные) значения Mt, м	Описание закрепления точки
	содержатся в Едином государственном реестре недвижимости		определены в результате выполнения комплексных кадастровых работ				
	X	Y	X	Y			
1	2	3	4	5	6	7	8
147	430 563,07	4 224 858,87	—	—	Метод спутниковых геодезических измерений (определений)	0,30	—
156	430 543,50	4 224 851,00	—	—			
155	430 576,51	4 224 793,79	—	—			
137	430 596,33	4 224 806,21	—	—			
149	430 587,39	4 224 820,41	—	—			
148	430 576,46	4 224 837,77	—	—			
н203У	—	—	430 565,90	4 224 857,48			
н201У	—	—	430 549,09	4 224 847,34			
н205У	—	—	430 571,46	4 224 813,09			
н199У	—	—	430 584,76	4 224 789,98			
н207У	—	—	430 593,25	4 224 795,54	$\sqrt{(0,10^2 + 0,10^2)} = 0,10$		

1	2	3	4	5	6	7	8
н208У	—	—	430 600,46	4 224 799,91	Метод спутниковых геодезических измерений (определений)	$\sqrt{(0,10^2 + 0,10^2)} = 0,10$	—
н209У	—	—	430 590,30	4 224 817,47			
н210У	—	—	430 579,68	4 224 834,41			
н211У	—	—	430 570,96	4 224 850,47			
147	430 563,07	4 224 858,87	—	—		0,30	

2. Сведения о частях границ уточняемого земельного участка с кадастровым номером 54:07:044128:8 :

Обозначение части границ		Горизонтальное проложение (S), м	Описание прохождения части границ	Сведения о согласовании местоположения границ (согласовано/спорное)
от т. 1	до т. 2			
1	2	3	4	5
н203У	н201У	19,63	—	согласовано
н201У	н205У	40,91		
н205У	н199У	26,66		
н199У	н207У	10,15		
н207У	н208У	8,43		
н208У	н209У	20,29		
н209У	н210У	19,99		
н210У	н211У	18,27		
н211У	н203У	8,65		

3. Сведения о характеристиках уточняемого земельного участка с кадастровым номером 54:07:044128:8 :

№ п/п	Наименование характеристики земельного участка	Значение характеристики
1	2	3
1.	Адрес земельного участка	—
1.1.	Сведения о местоположении земельного участка (при отсутствии адреса) в структурированном в соответствии с федеральной информационной адресной системой виде	Российская Федерация, Новосибирская область, Искитимский р-н, Евсино ст, Сенная ул, 7
1.2.	Дополнительные сведения о местоположении земельного участка	—
2.	Площадь земельного участка ± величина погрешности определения (вычисления) площади ($P \pm \Delta P$), м ²	1 270 ± 12,00

1	2	3
3.	Формула, примененная для вычисления предельной погрешности определения площади земельного участка, с подставленными значениями и итоговые (вычисленные) значения	$3,5*0,10*\sqrt{(1\ 270,00)} = 12$
4.	Площадь земельного участка согласно сведениям Единого государственного реестра недвижимости (Ркад), м ²	1 269,00
5.	Оценка расхождения Р и Ркад (Р - Ркад), м ²	1
6.	Предельный минимальный и максимальный размеры земельного участка (Рмин и Рмакс), м ²	— —
7.	Вид (виды) разрешенного использования	Для ведения личного подсобного хозяйства
7.1.	Дополнительные сведения об использовании земельного участка	—
8.	Кадастровый или иной государственный учетный номер (инвентарный) здания, сооружения, объекта незавершенного строительства, расположенного на земельном участке	—
9.	Сведения о земельных участках (землях общего пользования, территории общего пользования), посредством которых обеспечивается доступ	—
10.	Иные сведения	—

4. Пояснения к сведениям об уточняемом земельном участке с кадастровым номером 54:07:044128:8 :

1.	—
----	---

1. Сведения о характерных точках границ уточняемого земельного участка с кадастровым номером 54:07:044128:9 :
Система координат МСК-54 Зона № 4

Обозначение характерных точек границ	Координаты, м				Метод определения координат	Формулы, примененные для расчета средней квадратической погрешности определения координат характерных точек границ (Mt), с подставленными в такие формулы значениями и итоговые (вычисленные) значения Mt, м	Описание закрепления точки
	содержатся в Едином государственном реестре недвижимости		определены в результате выполнения комплексных кадастровых работ				
	X	Y	X	Y			
1	2	3	4	5	6	7	8
128	430 546,79	4 224 815,90	—	—	Метод спутниковых геодезических измерений (определений)	0,30	—

1	2	3	4	5	6	7	8
129	430 554,84	4 224 801,18	—	—	Метод спутниковых геодезических измерений (определений)	0,30	—
122	430 561,25	4 224 786,71	—	—			
155	430 576,51	4 224 793,79	—	—			
156	430 543,50	4 224 851,00	—	—			
157	430 529,06	4 224 844,18	—	—			
н196У	—	—	430 549,76	4 224 810,47		$\sqrt{(0,10^2 + 0,10^2)} = 0,10$	
н241У	—	—	430 556,58	4 224 799,56			
н198У	—	—	430 566,47	4 224 780,85			
н199У	—	—	430 584,76	4 224 789,98			
н205У	—	—	430 571,46	4 224 813,09			
н201У	—	—	430 549,09	4 224 847,34			
н202У	—	—	430 536,03	4 224 837,95			
128	430 546,79	4 224 815,90	—	—		0,30	

2. Сведения о частях границ уточняемого земельного участка с кадастровым номером 54:07:044128:9 :

Обозначение части границ		Горизонтальное проложение (S), м	Описание прохождения части границ	Сведения о согласовании местоположения границ (согласовано/спорное)
от т.	до т.			
1	2	3	4	5
н196У	н241У	12,87	—	согласовано
н241У	н198У	21,16		
н198У	н199У	20,44		
н199У	н205У	26,66		
н205У	н201У	40,91		

1	2	3	4	5
н201У	н202У	16,09	—	согласовано
н202У	н196У	30,72		

3. Сведения о характеристиках уточняемого земельного участка с кадастровым номером 54:07:044128:9 :

№ п/п	Наименование характеристики земельного участка	Значение характеристики
1	2	3
1.	Адрес земельного участка	—
1.1.	Сведения о местоположении земельного участка (при отсутствии адреса) в структурированном в соответствии с федеральной информационной адресной системой виде	Российская Федерация, Новосибирская область, Искитимский р-н, Евсино ст, Сенная ул, 9
1.2.	Дополнительные сведения о местоположении земельного участка	—
2.	Площадь земельного участка ± величина погрешности определения (вычисления) площади ($P \pm \Delta P$), м ²	1 250 ± 12,00
3.	Формула, примененная для вычисления предельной погрешности определения площади земельного участка, с подставленными значениями и итоговые (вычисленные) значения	$3,5 * 0,10 * \sqrt{(1\ 250,00)} = 12$
4.	Площадь земельного участка согласно сведениям Единого государственного реестра недвижимости (Ркад), м ²	1 200,00
5.	Оценка расхождения Р и Ркад ($P - P_{кад}$), м ²	50
6.	Предельный минимальный и максимальный размеры земельного участка (Рмин и Рмакс), м ²	— —
7.	Вид (виды) разрешенного использования	Для ведения личного подсобного хозяйства
7.1.	Дополнительные сведения об использовании земельного участка	—
8.	Кадастровый или иной государственный учетный номер (инвентарный) здания, сооружения, объекта незавершенного строительства, расположенного на земельном участке	—
9.	Сведения о земельных участках (землях общего пользования, территории общего пользования), посредством которых обеспечивается доступ	—
10.	Иные сведения	—

4. Пояснения к сведениям об уточняемом земельном участке с кадастровым номером 54:07:044128:9 :

1.	—
----	---

1. Сведения о характерных точках границ уточняемого земельного участка с кадастровым номером 54:07:044128:14 :
 Система координат МСК-54 Зона № 4

Обозначение характерных точек границ	Координаты, м				Метод определения координат	Формулы, примененные для расчета средней квадратической погрешности определения координат характерных точек границ (Mt), с подставленными в такие формулы значениями и итоговые (вычисленные) значения Mt, м	Описание закрепления точки		
	содержатся в Едином государственном реестре недвижимости		определены в результате выполнения комплексных кадастровых работ						
	X	Y	X	Y					
1	2	3	4	5	6	7	8		
н357У	—	—	430 489,36	4 224 905,27	Метод спутниковых геодезических измерений (определений)	$\sqrt{(0,10^2 + 0,10^2)} = 0,10$	—		
н358У	—	—	430 493,05	4 224 911,84					
н359У	—	—	430 472,52	4 224 916,78					
360	430 450,57	4 224 922,74	430 450,57	4 224 922,74					
н361У	—	—	430 436,64	4 224 925,89					
362	430 429,59	4 224 928,33	430 429,59	4 224 928,33					
363	430 420,94	4 224 931,00	430 420,94	4 224 931,00					
364	430 412,44	4 224 933,32	430 412,44	4 224 933,32					
365	430 409,17	4 224 934,08	430 409,17	4 224 934,08					
366	430 401,16	4 224 936,28	430 401,16	4 224 936,28					
16	430 398,59	4 224 927,03	—	—				0,30	—
15	430 486,19	4 224 904,74	—	—					

1	2	3	4	5	6	7	8
1	430 490,43	4 224 911,60	—	—	Метод спутниковых геодезических измерений (определений)	0,09	—
14	430 472,98	4 224 917,73	—	—			
н367У	—	—	430 398,57	4 224 926,92			
н368У	—	—	430 417,44	4 224 921,45			
н369У	—	—	430 434,49	4 224 917,36			
н370У	—	—	430 449,06	4 224 914,20			
н371У	—	—	430 459,00	4 224 912,39			
н357У	—	—	430 489,36	4 224 905,27			
						$\sqrt{(0,10^2 + 0,10^2)} = 0,10$	

2. Сведения о частях границ уточняемого земельного участка с кадастровым номером 54:07:044128:14 :

Обозначение части границ		Горизонтальное проложение (S), м	Описание прохождения части границ	Сведения о согласовании местоположения границ (согласовано/спорное)
от т.	до т.			
1	2	3	4	5
н357У	н358У	7,54	—	согласовано
н358У	н359У	21,12		
н359У	360	22,74		
360	н361У	14,28		
н361У	362	7,46		
362	363	9,05		
363	364	8,81		
364	365	3,36		
365	366	8,31		
366	н367У	9,71		
н367У	н368У	19,65		
н368У	н369У	17,53		
н369У	н370У	14,91		
н370У	н371У	10,10		

1	2	3	4	5
н371У	н357У	31,18	—	согласовано
3. Сведения о характеристиках уточняемого земельного участка с кадастровым номером			54:07:044128:14 :	
№ п/п	Наименование характеристики земельного участка		Значение характеристики	
1	2		3	
1.	Адрес земельного участка		—	
1.1.	Сведения о местоположении земельного участка (при отсутствии адреса) в структурированном в соответствии с федеральной информационной адресной системой виде		Российская Федерация, Новосибирская область, Искитимский р-н, Евсино ст, Тракторная ул, 10	
1.2.	Дополнительные сведения о местоположении земельного участка		—	
2.	Площадь земельного участка ± величина погрешности определения (вычисления) площади ($P \pm \Delta P$), м ²		812 ± 10,00	
3.	Формула, примененная для вычисления предельной погрешности определения площади земельного участка, с подставленными значениями и итоговые (вычисленные) значения		$3,5 * 0,10 * \sqrt{(812,00)} = 10$	
4.	Площадь земельного участка согласно сведениям Единого государственного реестра недвижимости (Ркад), м ²		837,00	
5.	Оценка расхождения Р и Ркад ($P - P_{кад}$), м ²		25	
6.	Предельный минимальный и максимальный размеры земельного участка (Рмин и Рмакс), м ²		— —	
7.	Вид (виды) разрешенного использования		Для ведения личного подсобного хозяйства	
7.1.	Дополнительные сведения об использовании земельного участка		—	
8.	Кадастровый или иной государственный учетный номер (инвентарный) здания, сооружения, объекта незавершенного строительства, расположенного на земельном участке		—	
9.	Сведения о земельных участках (землях общего пользования, территории общего пользования), посредством которых обеспечивается доступ		—	
10.	Иные сведения		—	
4. Пояснения к сведениям об уточняемом земельном участке с кадастровым номером			54:07:044128:14 :	
1.	—		—	

1. Сведения о характерных точках границ уточняемого земельного участка с кадастровым номером 54:07:044128:16 :
 Система координат МСК-54 Зона № 4

Обозначение характерных точек границ	Координаты, м				Метод определения координат	Формулы, примененные для расчета средней квадратической погрешности определения координат характерных точек границ (Mt), с подставленными в такие формулы значениями и итоговые (вычисленные) значения Mt, м	Описание закрепления точки
	содержатся в Едином государственном реестре недвижимости		определены в результате выполнения комплексных кадастровых работ				
	X	Y	X	Y			
1	2	3	4	5	6	7	8
н456У	—	—	430 657,22	4 224 935,04	Метод спутниковых геодезических измерений (определений)	$\sqrt{(0,10^2 + 0,10^2)} = 0,10$	—
н457У	—	—	430 653,01	4 224 953,01			
н458У	—	—	430 650,54	4 224 961,77			
н459У	—	—	430 624,63	4 224 953,84			
н286У	—	—	430 603,64	4 224 947,72			
н285У	—	—	430 605,36	4 224 942,55			
н284У	—	—	430 611,79	4 224 936,58			
н283У	—	—	430 614,40	4 224 934,58			
н464У	—	—	430 620,36	4 224 921,46			
н281У	—	—	430 626,45	4 224 906,98			
н466У	—	—	430 630,23	4 224 898,98			
н467У	—	—	430 664,29	4 224 911,27			

1	2	3	4	5	6	7	8
н468У	—	—	430 656,79	4 224 931,00	Метод спутниковых геодезических измерений (определений)	$\sqrt{(0,10^2 + 0,10^2)} = 0,10$	—
н456У	—	—	430 657,22	4 224 935,04			

2. Сведения о частях границ уточняемого земельного участка с кадастровым номером 54:07:044128:16 :

Обозначение части границ		Горизонтальное проложение (S), м	Описание прохождения части границ	Сведения о согласовании местоположения границ (согласовано/спорное)
от т.	до т.			
1	2	3	4	5
н456У	н457У	18,46	—	согласовано
н457У	н458У	9,10		
н458У	н459У	27,10		
н459У	н286У	21,86		
н286У	н285У	5,45		
н285У	н284У	8,77		
н284У	н283У	3,29		
н283У	н464У	14,41		
н464У	н281У	15,71		
н281У	н466У	8,85		
н466У	н467У	36,21		
н467У	н468У	21,11		
н468У	н456У	4,06		

3. Сведения о характеристиках уточняемого земельного участка с кадастровым номером 54:07:044128:16 :

№ п/п	Наименование характеристики земельного участка	Значение характеристики
1	2	3
1.	Адрес земельного участка	—
1.1.	Сведения о местоположении земельного участка (при отсутствии адреса) в структурированном в соответствии с федеральной информационной адресной системой виде	Российская Федерация, Новосибирская область, Искитимский р-н, Евсино ст, Калинина ул, д 5
1.2.	Дополнительные сведения о местоположении земельного участка	—
2.	Площадь земельного участка ± величина погрешности определения (вычисления) площади ($P \pm \Delta P$), м ²	2 171 ± 16,00

1	2	3
3.	Формула, примененная для вычисления предельной погрешности определения площади земельного участка, с подставленными значениями и итоговые (вычисленные) значения	$3,5*0,10*\sqrt{(2\ 171,00)} = 16$
4.	Площадь земельного участка согласно сведениям Единого государственного реестра недвижимости (Ркад), м ²	2 400,00
5.	Оценка расхождения Р и Ркад (Р - Ркад), м ²	229
6.	Предельный минимальный и максимальный размеры земельного участка (Рмин и Рмакс), м ²	— —
7.	Вид (виды) разрешенного использования	Для ведения личного подсобного хозяйства
7.1.	Дополнительные сведения об использовании земельного участка	—
8.	Кадастровый или иной государственный учетный номер (инвентарный) здания, сооружения, объекта незавершенного строительства, расположенного на земельном участке	—
9.	Сведения о земельных участках (землях общего пользования, территории общего пользования), посредством которых обеспечивается доступ	—
10.	Иные сведения	—

4. Пояснения к сведениям об уточняемом земельном участке с кадастровым номером 54:07:044128:16 :

1.	—
----	---

1. Сведения о характерных точках границ уточняемого земельного участка с кадастровым номером 54:07:044128:19 :
Система координат МСК-54 Зона № 4

Обозначение характерных точек границ	Координаты, м				Метод определения координат	Формулы, примененные для расчета средней квадратической погрешности определения координат характерных точек границ (Mt), с подставленными в такие формулы значениями и итоговые (вычисленные) значения Mt, м	Описание закрепления точки
	содержатся в Едином государственном реестре недвижимости		определены в результате выполнения комплексных кадастровых работ				
	X	Y	X	Y			
1	2	3	4	5	6	7	8
68	430 483,59	4 224 894,46	—	—	Метод спутниковых геодезических измерений (определений)	0,30	—

1	2	3	4	5	6	7	8
15	430 486,19	4 224 904,74	—	—	Метод спутниковых геодезических измерений (определений)	0,30	—
91	430 395,93	4 224 927,71	—	—			
71	430 392,73	4 224 917,86	—	—			
70	430 440,93	4 224 902,62	—	—			
69	430 471,51	4 224 896,77	—	—			
н321У	—	—	430 483,41	4 224 891,57		$\sqrt{(0,10^2 + 0,10^2)} = 0,10$	
н322У	—	—	430 487,07	4 224 905,79			
н323У	—	—	430 459,01	4 224 912,38			
н324У	—	—	430 449,09	4 224 914,20			
н325У	—	—	430 434,47	4 224 917,37			
н326У	—	—	430 417,41	4 224 921,46			
н327У	—	—	430 399,19	4 224 926,74			
н328У	—	—	430 394,91	4 224 914,46			
н329У	—	—	430 408,40	4 224 909,82			
н330У	—	—	430 421,68	4 224 905,32			
н331У	—	—	430 438,70	4 224 900,33			
н332У	—	—	430 459,21	4 224 896,16			

1	2	3	4	5	6	7	8
н333У	—	—	430 471,14	4 224 893,93	Метод спутниковых геодезических измерений (определений)	$\sqrt{(0,10^2 + 0,10^2)} = 0,10$	—
68	430 483,59	4 224 894,46	—	—		0,30	

2. Сведения о частях границ уточняемого земельного участка с кадастровым номером 54:07:044128:19 :

Обозначение части границ		Горизонтальное проложение (S), м	Описание прохождения части границ	Сведения о согласовании местоположения границ (согласовано/спорное)
от т.	до т.			
1	2	3	4	5
н321У	н322У	14,68	—	согласовано
н322У	н323У	28,82		
н323У	н324У	10,09		
н324У	н325У	14,96		
н325У	н326У	17,54		
н326У	н327У	18,97		
н327У	н328У	13,00		
н328У	н329У	14,27		
н329У	н330У	14,02		
н330У	н331У	17,74		
н331У	н332У	20,93		
н332У	н333У	12,14		
н333У	н321У	12,49		

3. Сведения о характеристиках уточняемого земельного участка с кадастровым номером 54:07:044128:19 :

№ п/п	Наименование характеристики земельного участка	Значение характеристики
1	2	3
1.	Адрес земельного участка	—
1.1.	Сведения о местоположении земельного участка (при отсутствии адреса) в структурированном в соответствии с федеральной информационной адресной системой виде	Российская Федерация, Новосибирская область, Искитимский р-н, Евсино ст, Тракторная ул, 12
1.2.	Дополнительные сведения о местоположении земельного участка	—
2.	Площадь земельного участка ± величина погрешности определения (вычисления) площади ($P \pm \Delta P$), м ²	1 353 ± 13,00

1	2	3
3.	Формула, примененная для вычисления предельной погрешности определения площади земельного участка, с подставленными значениями и итоговые (вычисленные) значения	$3,5*0,10*\sqrt{(1\ 353,00)} = 13$
4.	Площадь земельного участка согласно сведениям Единого государственного реестра недвижимости (Ркад), м ²	1 342,00
5.	Оценка расхождения Р и Ркад (Р - Ркад), м ²	11
6.	Предельный минимальный и максимальный размеры земельного участка (Рмин и Рмакс), м ²	— —
7.	Вид (виды) разрешенного использования	Для ведения личного подсобного хозяйства
7.1.	Дополнительные сведения об использовании земельного участка	—
8.	Кадастровый или иной государственный учетный номер (инвентарный) здания, сооружения, объекта незавершенного строительства, расположенного на земельном участке	—
9.	Сведения о земельных участках (землях общего пользования, территории общего пользования), посредством которых обеспечивается доступ	—
10.	Иные сведения	—

4. Пояснения к сведениям об уточняемом земельном участке с кадастровым номером 54:07:044128:19 :

1.	—
----	---

1. Сведения о характерных точках границ уточняемого земельного участка с кадастровым номером 54:07:044128:44 :
Система координат МСК-54 Зона № 4

Обозначение характерных точек границ	Координаты, м				Метод определения координат	Формулы, примененные для расчета средней квадратической погрешности определения координат характерных точек границ (Mt), с подставленными в такие формулы значениями и итоговые (вычисленные) значения Mt, м	Описание закрепления точки
	содержатся в Едином государственном реестре недвижимости		определены в результате выполнения комплексных кадастровых работ				
	X	Y	X	Y			
1	2	3	4	5	6	7	8
н483У	—	—	430 729,66	4 224 998,95	Метод спутниковых геодезических измерений (определений)	$\sqrt{(0,10^2 + 0,10^2)} = 0,10$	—

1	2	3	4	5	6	7	8
н493У	—	—	430 739,48	4 224 970,62	Метод спутниковых геодезических измерений (определений)	$\sqrt{(0,10^2 + 0,10^2)} = 0,10$	—
н492У	—	—	430 738,33	4 224 970,21			
н491У	—	—	430 748,84	4 224 942,96			
н503У	—	—	430 750,84	4 224 937,78			
н502У	—	—	430 754,84	4 224 930,96			
н501У	—	—	430 762,78	4 224 934,68			
н500У	—	—	430 770,28	4 224 939,66			
н499У	—	—	430 765,52	4 224 949,16			
н498У	—	—	430 762,66	4 224 958,90			
н497У	—	—	430 757,81	4 224 970,88			
н496У	—	—	430 745,83	4 225 005,29			
н495У	—	—	430 729,59	4 224 999,16			
н483У	—	—	430 729,66	4 224 998,95			

2. Сведения о частях границ уточняемого земельного участка с кадастровым номером 54:07:044128:44 :

Обозначение части границ		Горизонтальное проложение (S), м	Описание прохождения части границ	Сведения о согласовании местоположения границ (согласовано/спорное)
от т.	до т.			
1	2	3	4	5
н483У	н493У	29,98	—	согласовано
н493У	н492У	1,22		
н492У	н491У	29,21		
н491У	н503У	5,55		
н503У	н502У	7,91		

1	2	3	4	5
н502У	н501У	8,77	—	согласовано
н501У	н500У	9,00		
н500У	н499У	10,63		
н499У	н498У	10,15		
н498У	н497У	12,92		
н497У	н496У	36,44		
н496У	н495У	17,36		
н495У	н483У	0,22		

3. Сведения о характеристиках уточняемого земельного участка с кадастровым номером 54:07:044128:44 :

№ п/п	Наименование характеристики земельного участка	Значение характеристики
1	2	3
1.	Адрес земельного участка	—
1.1.	Сведения о местоположении земельного участка (при отсутствии адреса) в структурированном в соответствии с федеральной информационной адресной системой виде	633220, Российская Федерация, Новосибирская область, Искитимский р-н, Евсино ст, Калинина ул, д 1а, кв 2
1.2.	Дополнительные сведения о местоположении земельного участка	—
2.	Площадь земельного участка ± величина погрешности определения (вычисления) площади ($P \pm \Delta P$), м ²	1 285 ± 13,00
3.	Формула, примененная для вычисления предельной погрешности определения площади земельного участка, с подставленными значениями и итоговые (вычисленные) значения	$3,5 * 0,10 * \sqrt{(1\ 285,00)} = 13$
4.	Площадь земельного участка согласно сведениям Единого государственного реестра недвижимости (Ркад), м ²	1 200,00
5.	Оценка расхождения Р и Ркад ($P - P_{кад}$), м ²	85
6.	Предельный минимальный и максимальный размеры земельного участка ($P_{мин}$ и $P_{макс}$), м ²	— —
7.	Вид (виды) разрешенного использования	для ведения личного подсобного хозяйства
7.1.	Дополнительные сведения об использовании земельного участка	—
8.	Кадастровый или иной государственный учетный номер (инвентарный) здания, сооружения, объекта незавершенного строительства, расположенного на земельном участке	—

1	2	3
9.	Сведения о земельных участках (землях общего пользования, территории общего пользования), посредством которых обеспечивается доступ	—
10.	Иные сведения	—

4. Пояснения к сведениям об уточняемом земельном участке с кадастровым номером 54:07:044128:44 :

1.	—
----	---

1. Сведения о характерных точках границ уточняемого земельного участка с кадастровым номером 54:07:044128:49 :
Система координат МСК-54 Зона № 4

Обозначение характерных точек границ	Координаты, м				Метод определения координат	Формулы, примененные для расчета средней квадратической погрешности определения координат характерных точек границ (Mt), с подставленными в такие формулы значениями и итоговые (вычисленные) значения Mt, м	Описание закрепления точки
	содержатся в Едином государственном реестре недвижимости		определены в результате выполнения комплексных кадастровых работ				
	X	Y	X	Y			
1	2	3	4	5	6	7	8
н483У	—	—	430 729,66	4 224 998,95	Метод спутниковых геодезических измерений (определений)	$\sqrt{(0,10^2 + 0,10^2)} = 0,10$	—
н484У	—	—	430 708,94	4 224 990,44			
н3У	—	—	430 712,25	4 224 980,94			
н2У	—	—	430 714,61	4 224 977,05			
н259У	—	—	430 715,32	4 224 977,34			
н258У	—	—	430 722,19	4 224 963,66			
н489У	—	—	430 727,88	4 224 951,00			
н256У	—	—	430 734,15	4 224 937,43			

1	2	3	4	5	6	7	8
н491У	—	—	430 748,84	4 224 942,96	Метод спутниковых геодезических измерений (определений)	$\sqrt{(0,10^2 + 0,10^2)} = 0,10$	—
н492У	—	430 738,33	4 224 970,21				
н493У	—	430 739,48	4 224 970,62				
н483У	—	430 729,66	4 224 998,95				

2. Сведения о частях границ уточняемого земельного участка с кадастровым номером 54:07:044128:49 :

Обозначение части границ		Горизонтальное проложение (S), м	Описание прохождения части границ	Сведения о согласовании местоположения границ (согласовано/спорное)
от т.	до т.			
1	2	3	4	5
н483У	н484У	22,40	—	согласовано
н484У	н3У	10,06		
н3У	н2У	4,55		
н2У	н259У	0,77		
н259У	н258У	15,31		
н258У	н489У	13,88		
н489У	н256У	14,95		
н256У	н491У	15,70		
н491У	н492У	29,21		
н492У	н493У	1,22		
н493У	н483У	29,98		

3. Сведения о характеристиках уточняемого земельного участка с кадастровым номером 54:07:044128:49 :

№ п/п	Наименование характеристики земельного участка	Значение характеристики
1	2	3
1.	Адрес земельного участка	—
1.1.	Сведения о местоположении земельного участка (при отсутствии адреса) в структурированном в соответствии с федеральной информационной адресной системой виде	633220, Российская Федерация, Новосибирская область, Искитимский р-н, Евсино ст, Калинина ул, д 1а, кв 1
1.2.	Дополнительные сведения о местоположении земельного участка	—
2.	Площадь земельного участка ± величина погрешности определения (вычисления) площади ($P \pm \Delta P$), м ²	1 105 ± 291,00

1	2	3
3.	Формула, примененная для вычисления предельной погрешности определения площади земельного участка, с подставленными значениями и итоговые (вычисленные) значения	$3,5*2,50*\sqrt{(1\ 105,00)} = 291$
4.	Площадь земельного участка согласно сведениям Единого государственного реестра недвижимости (Ркад), м ²	1 000,00
5.	Оценка расхождения Р и Ркад (Р - Ркад), м ²	105
6.	Предельный минимальный и максимальный размеры земельного участка (Рмин и Рмакс), м ²	— —
7.	Вид (виды) разрешенного использования	для ведения личного подсобного хозяйства
7.1.	Дополнительные сведения об использовании земельного участка	—
8.	Кадастровый или иной государственный учетный номер (инвентарный) здания, сооружения, объекта незавершенного строительства, расположенного на земельном участке	—
9.	Сведения о земельных участках (землях общего пользования, территории общего пользования), посредством которых обеспечивается доступ	—
10.	Иные сведения	—

4. Пояснения к сведениям об уточняемом земельном участке с кадастровым номером 54:07:044128:49 :

1.	—
----	---

1. Сведения о характерных точках границ уточняемого земельного участка с кадастровым номером 54:07:044128:260 :
Система координат МСК-54 Зона № 4

Обозначение характерных точек границ	Координаты, м				Метод определения координат	Формулы, примененные для расчета средней квадратической погрешности определения координат характерных точек границ (Mt), с подставленными в такие формулы значениями и итоговые (вычисленные) значения Mt, м	Описание закрепления точки
	содержатся в Едином государственном реестре недвижимости		определены в результате выполнения комплексных кадастровых работ				
	X	Y	X	Y			
1	2	3	4	5	6	7	8
н469У	—	—	430 650,55	4 224 961,76	Метод спутниковых геодезических измерений (определений)	$\sqrt{(0,10^2 + 0,10^2)} = 0,10$	—

1	2	3	4	5	6	7	8
н482У	—	—	430 653,02	4 224 953,00	Метод спутниковых геодезических измерений (определений)	$\sqrt{(0,10^2 + 0,10^2)} = 0,10$	—
н456У	—	—	430 657,22	4 224 935,04			
н468У	—	—	430 656,79	4 224 931,00			
н479У	—	—	430 660,45	4 224 921,38			—
н478У	—	—	430 695,13	4 224 933,23			
н12У	—	—	430 691,97	4 224 941,43			
н11У	—	—	430 691,04	4 224 944,20			
н10У	—	—	430 690,81	4 224 945,10			
н9У	—	—	430 687,57	4 224 953,51			
н8У	—	—	430 685,32	4 224 960,42			—
н7У	—	—	430 683,73	4 224 964,03			
н471У	—	—	430 681,35	4 224 970,51			
н470У	—	—	430 662,76	4 224 965,45			—
н469У	—	—	430 650,55	4 224 961,76			

2. Сведения о частях границ уточняемого земельного участка с кадастровым номером 54:07:044128:260 :

Обозначение части границ		Горизонтальное проложение (S), м	Описание прохождения части границ	Сведения о согласовании местоположения границ (согласовано/спорное)
от т.	до т.			
1	2	3	4	5
н469У	н482У	9,10	—	согласовано
н482У	н456У	18,44		
н456У	н468У	4,06		

1	2	3	4	5
н468У	н479У	10,29	—	согласовано
н479У	н478У	36,65		
н478У	н12У	8,79		
н12У	н11У	2,92		
н11У	н10У	0,93		
н10У	н9У	9,01		
н9У	н8У	7,27		
н8У	н7У	3,94		
н7У	н471У	6,90		
н471У	н470У	19,27		
н470У	н469У	12,76		

3. Сведения о характеристиках уточняемого земельного участка с кадастровым номером 54:07:044128:260 :

№ п/п	Наименование характеристики земельного участка	Значение характеристики
1	2	3
1.	Адрес земельного участка	—
1.1.	Сведения о местоположении земельного участка (при отсутствии адреса) в структурированном в соответствии с федеральной информационной адресной системой виде	633220, Российская Федерация, Новосибирская область, Искитимский р-н, Евсино ст, Калинина ул, д 3
1.2.	Дополнительные сведения о местоположении земельного участка	—
2.	Площадь земельного участка ± величина погрешности определения (вычисления) площади ($P \pm \Delta P$), м ²	1 400 ± 327,00
3.	Формула, примененная для вычисления предельной погрешности определения площади земельного участка, с подставленными значениями и итоговые (вычисленные) значения	$3,5 * 2,50 * \sqrt{(1\ 400,00)} = 327$
4.	Площадь земельного участка согласно сведениям Единого государственного реестра недвижимости (Ркад), м ²	1 300,00
5.	Оценка расхождения Р и Ркад ($P - P_{кад}$), м ²	100
6.	Предельный минимальный и максимальный размеры земельного участка ($P_{мин}$ и $P_{макс}$), м ²	— —
7.	Вид (виды) разрешенного использования	Для ведения личного подсобного хозяйства
7.1.	Дополнительные сведения об использовании земельного участка	—

1	2	3
8.	Кадастровый или иной государственный учетный номер (инвентарный) здания, сооружения, объекта незавершенного строительства, расположенного на земельном участке	—
9.	Сведения о земельных участках (землях общего пользования, территории общего пользования), посредством которых обеспечивается доступ	—
10.	Иные сведения	—
4. Пояснения к сведениям об уточняемом земельном участке с кадастровым номером <u>54:07:044128:260</u> :		
1.	—	

Сведения об образуемых земельных участках

1. Сведения о характерных точках границ образуемого земельного участка _____ :

_____ обозначение земельного участка

Система координат _____

Зона № _____

Обозначение характерных точек границ	Координаты, м		Метод определения координат	Формулы, примененные для расчета средней квадратической погрешности определения координат характерных точек границ (Mt), с подставленными в такие формулы значениями и итоговые (вычисленные) значения Mt, м	Описание закрепления точки
	X	Y			
1	2	3	4	5	6

2. Сведения о частях границ образуемого земельного участка _____ :

_____ обозначение земельного участка

Обозначение части границ		Горизонтальное проложение (S), м	Описание прохождения части границ	Сведения о согласовании местоположения границ (согласовано/спорное)
от т.	до т.			
1	2	3	4	5

3. Сведения о характеристиках образуемого земельного участка _____ :

_____ обозначение земельного участка

№ п/п	Наименование характеристики земельного участка	Значение характеристики
1	2	3
1.	Адрес земельного участка	
1.1.	Сведения о местоположении земельного участка (при отсутствии адреса) в структурированном в соответствии с федеральной информационной адресной системой виде	
1.2.	Дополнительные сведения о местоположении земельного участка	
2.	Категория земель	
3.	Вид (виды) разрешенного использования	
3.1.	Дополнительные сведения об использовании земельного участка	
4.	Реестровый номер границ территориальной зоны или в случае отсутствия такого реестрового номера ее индивидуальное обозначение (вид, тип, номер, индекс)	
5.	Площадь земельного участка ± величина погрешности определения (вычисления) площади ($P \pm \Delta P$), м ²	

1	2	3
6.	Формула, примененная для вычисления предельной погрешности определения площади земельного участка, с подставленными значениями и итоговые (вычисленные) значения	
7.	Предельный минимальный и максимальный размеры земельного участка (Рмин) и (Рмакс), м ²	
8.	Кадастровый или иной государственный учетный номер (инвентарный) объекта недвижимости, расположенного на образуемом земельном участке	
9.	Кадастровые номера исходных земельных участков	
9.1.	Кадастровый номер входящего в состав земельного участка, представляющего собой единое землепользование (номер контура многоконтурного земельного участка), преобразование которого осуществляется	
9.2.	Кадастровые номера земельных участков, исключаемых из состава измененного (исходного) земельного участка, представляющего собой единое землепользование	
9.3.	Кадастровый или иной государственный учетный номер (инвентарный) объекта недвижимости, расположенного на измененном земельном участке	
10.	Условный номер земельного участка	
11.	Учетный номер проекта межевания территории	
12.	Дополнительные сведения об образовании земельного участка	
13.	Сведения о земельных участках (землях общего пользования, территории общего пользования), посредством которых обеспечивается доступ	
14.	Иные сведения	
4. Пояснения к сведениям об образуемом земельном участке		_____ : обозначение земельного участка
1.		

Сведения об уточняемых земельных участках, необходимые для исправления реестровых ошибок в сведениях о местоположении их границ

1. Сведения о характерных точках границ уточняемого земельного участка с кадастровым номером 54:07:044128:1 :

Система координат МСК-54 Зона № 4

Обозначение характерных точек границ	Координаты, м				Метод определения координат	Формулы, примененные для расчета средней квадратической погрешности определения координат характерных точек границ (Mt), с подставленными в такие формулы значениями и итоговые (вычисленные) значения Mt, м	Описание закрепления точки
	содержатся в Едином государственном реестре недвижимости		определены в результате выполнения комплексных кадастровых работ				
	X	Y	X	Y			
1	2	3	4	5	6	7	8
225	430 576,98	4 224 883,60	430 576,98	4 224 883,60	Метод спутниковых геодезических измерений (определений)	$\sqrt{(0,10^2 + 0,10^2)} = 0,10$	—
24	430 596,06	4 224 896,41	—	—		0,30	—
23	430 578,68	4 224 929,03	—	—			
22	430 572,37	4 224 942,69	—	—			
21	430 541,49	4 224 935,45	—	—			
н294У	—	—	430 598,94	4 224 894,93			
н403У	—	—	430 590,65	4 224 910,53		$\sqrt{(0,10^2 + 0,10^2)} = 0,10$	—
н404У	—	—	430 586,01	4 224 919,71			
н291У	—	—	430 581,53	4 224 925,96			
н290У	—	—	430 580,63	4 224 925,58			
н407У	—	—	430 574,69	4 224 939,91			

1	2	3	4	5	6	7	8
н227У	—	—	430 544,44	4 224 931,15	Метод спутниковых геодезических измерений (определений)	$\sqrt{(0,10^2 + 0,10^2)} = 0,10$	—
н226У	—	—	430 554,72	4 224 914,72			
225	430 576,98	4 224 883,60	430 576,98	4 224 883,60			

2. Сведения о частях границ уточняемого земельного участка с кадастровым номером 54:07:044128:1 :

Обозначение части границ		Горизонтальное проложение (S), м	Описание прохождения части границ	Сведения о согласовании местоположения границ (согласовано/спорное)
от т.	до т.			
1	2	3	4	5
225	н294У	24,71	—	согласовано
н294У	н403У	17,67		
н403У	н404У	10,29		
н404У	н291У	7,69		
н291У	н290У	0,98		
н290У	н407У	15,51		
н407У	н227У	31,49		
н227У	н226У	19,38		
н226У	225	38,26		

3. Сведения о характеристиках уточняемого земельного участка с кадастровым номером 54:07:044128:1 :

№ п/п	Наименование характеристики	Значение характеристики
1	2	3
1.	Адрес земельного участка	—
1.1.	Сведения о местоположении земельного участка (при отсутствии адреса) в структурированном в соответствии с федеральной информационной адресной системой виде	Российская Федерация, Новосибирская область, Искитимский р-н, Евсино ст, Калинина ул, 9
1.2.	Дополнительные сведения о местоположении земельного участка	—
2.	Площадь земельного участка ± величина погрешности определения (вычисления) площади ($P \pm \Delta P$), м ²	1 506 ± 14,00
3.	Формула, примененная для вычисления предельной погрешности определения площади земельного участка, с подставленными значениями и итоговые (вычисленные) значения	$3,5 * 0,10 * \sqrt{(1\ 506,00)} = 14$

1	2	3
4.	Площадь земельного участка согласно сведениям Единого государственного реестра недвижимости (Ркад), м ²	1 506,00
5.	Оценка расхождения Р и Ркад (Р - Ркад), м ²	0
6.	Предельный минимальный и максимальный размеры земельного участка (Рмин и Рмакс), м ²	Рмин = — Рмакс = —
7.	Кадастровый или иной государственный учетный номер (инвентарный) здания, сооружения, объекта незавершенного строительства, расположенного на земельном участке	—
8.	Вид (виды) разрешенного использования	Для ведения личного подсобного хозяйства
8.1.	Дополнительные сведения об использовании земельного участка	—
9.	Сведения о земельных участках (землях общего пользования, территории общего пользования), посредством которых обеспечивается доступ	—
10.	Иные сведения	—

4. Пояснения к сведениям об уточняемом земельном участке с кадастровым номером 54:07:044128:1 :

1.	—
----	---

1. Сведения о характерных точках границ уточняемого земельного участка с кадастровым номером 54:07:044128:2 :

Система координат МСК-54 Зона № 4

Обозначение характерных точек границ	Координаты, м				Метод определения координат	Формулы, примененные для расчета средней квадратической погрешности определения координат характерных точек границ (Mt), с подставленными в такие формулы значениями и итоговые (вычисленные) значения Mt, м	Описание закрепления точки
	содержатся в Едином государственном реестре недвижимости		определены в результате выполнения комплексных кадастровых работ				
	X	Y	X	Y			
1	2	3	4	5	6	7	8
н303У	—	—	430 476,23	4 224 863,13	Метод спутниковых геодезических измерений (определений)	$\sqrt{(0,10^2 + 0,10^2)} = 0,10$	—
н304У	—	—	430 480,29	4 224 877,76			
н305У	—	—	430 461,65	4 224 880,40			

1	2	3	4	5	6	7	8
н306У	—	—	430 439,01	4 224 884,70	Метод спутниковых геодезических измерений (определений)	$\sqrt{(0,10^2 + 0,10^2)} = 0,10$	—
н307У	—	—	430 428,24	4 224 887,17			
н308У	—	—	430 423,32	4 224 888,34			
н309У	—	—	430 419,52	4 224 890,74			
н310У	—	—	430 414,47	4 224 891,77			
н311У	—	—	430 409,20	4 224 893,31			
н312У	—	—	430 403,38	4 224 896,15			
н313У	—	—	430 391,76	4 224 902,98			
н314У	—	—	430 389,05	4 224 897,07			
н315У	—	—	430 383,26	4 224 880,88			
н316У	—	—	430 393,40	4 224 877,65			
н317У	—	—	430 404,98	4 224 873,47			
н318У	—	—	430 411,50	4 224 871,64			
319	430 423,43	4 224 869,44	430 423,43	4 224 869,44			
92	430 467,88	4 224 867,14	—	—			
93	430 471,47	4 224 879,26	—	—			
94	430 416,70	4 224 893,68	—	—			

1	2	3	4	5	6	7	8
95	430 406,18	4 224 896,51	—	—	Метод спутниковых геодезических измерений (определений)	0,30	—
96	430 387,59	4 224 901,42	—	—			
97	430 383,22	4 224 889,78	—	—			
98	430 381,75	4 224 880,89	—	—			
н320У	—	—	430 460,41	4 224 867,56		$\sqrt{(0,10^2 + 0,10^2)} = 0,10$	
н303У	—	—	430 476,23	4 224 863,13			

2. Сведения о частях границ уточняемого земельного участка с кадастровым номером 54:07:044128:2 :

Обозначение части границ		Горизонтальное проложение (S), м	Описание прохождения части границ	Сведения о согласовании местоположения границ (согласовано/спорное)
от т.	до т.			
1	2	3	4	5
н303У	н304У	15,18	—	СОГЛАСОВАНО
н304У	н305У	18,83		
н305У	н306У	23,04		
н306У	н307У	11,05		
н307У	н308У	5,06		
н308У	н309У	4,49		
н309У	н310У	5,15		
н310У	н311У	5,49		
н311У	н312У	6,48		
н312У	н313У	13,48		
н313У	н314У	6,50		
н314У	н315У	17,19		
н315У	н316У	10,64		
н316У	н317У	12,31		
н317У	н318У	6,77		
н318У	319	12,13		
319	н320У	37,03		
н320У	н303У	16,43		

3. Сведения о характеристиках уточняемого земельного участка с кадастровым номером		54:07:044128:2
№ п/п	Наименование характеристики	Значение характеристики
1	2	3
1.	Адрес земельного участка	—
1.1.	Сведения о местоположении земельного участка (при отсутствии адреса) в структурированном в соответствии с федеральной информационной адресной системой виде	Российская Федерация, Новосибирская область, Искитимский р-н, Евсино ст, Тракторная ул, 16
1.2.	Дополнительные сведения о местоположении земельного участка	—
2.	Площадь земельного участка ± величина погрешности определения (вычисления) площади ($P \pm \Delta P$), м ²	1 637 ± 14,00
3.	Формула, примененная для вычисления предельной погрешности определения площади земельного участка, с подставленными значениями и итоговые (вычисленные) значения	$3,5 * 0,10 * \sqrt{(1\ 637,00)} = 14$
4.	Площадь земельного участка согласно сведениям Единого государственного реестра недвижимости ($P_{\text{кад}}$), м ²	1 684,00
5.	Оценка расхождения P и $P_{\text{кад}}$ ($P - P_{\text{кад}}$), м ²	47
6.	Предельный минимальный и максимальный размеры земельного участка ($P_{\text{мин}}$ и $P_{\text{макс}}$), м ²	$P_{\text{мин}} = \text{—}$ $P_{\text{макс}} = \text{—}$
7.	Кадастровый или иной государственный учетный номер (инвентарный) здания, сооружения, объекта незавершенного строительства, расположенного на земельном участке	—
8.	Вид (виды) разрешенного использования	Для ведения личного подсобного хозяйства
8.1.	Дополнительные сведения об использовании земельного участка	—
9.	Сведения о земельных участках (землях общего пользования, территории общего пользования), посредством которых обеспечивается доступ	—
10.	Иные сведения	—
4. Пояснения к сведениям об уточняемом земельном участке с кадастровым номером		54:07:044128:2
1.	—	—

1. Сведения о характерных точках границ уточняемого земельного участка с кадастровым номером 54:07:044128:3 :
 Система координат МСК-54 Зона № 4

Обозначение характерных точек границ	Координаты, м				Метод определения координат	Формулы, примененные для расчета средней квадратической погрешности определения координат характерных точек границ (Mt), с подставленными в такие формулы значениями и итоговые (вычисленные) значения Mt, м	Описание закрепления точки	
	содержатся в Едином государственном реестре недвижимости		определены в результате выполнения комплексных кадастровых работ					
	X	Y	X	Y				
1	2	3	4	5	6	7	8	
108	430 659,49	4 224 835,59	—	—	Метод спутниковых геодезических измерений (определений)	0,30	—	
109	430 696,80	4 224 854,77	—	—				
110	430 667,67	4 224 907,97	—	—				
111	430 660,00	4 224 907,40	—	—				
112	430 627,30	4 224 891,92	—	—				
113	430 649,19	4 224 855,35	—	—				
114	430 647,29	4 224 854,63	—	—				
н273У	—	—	430 664,73	4 224 829,42				$\sqrt{(0,10^2 + 0,10^2)} = 0,10$
274	430 702,27	4 224 848,84	430 702,27	4 224 848,84				
6	430 687,94	4 224 874,96	430 687,94	4 224 874,96				0,09
н276У	—	—	430 677,08	4 224 902,43				$\sqrt{(0,10^2 + 0,10^2)} = 0,10$
н277У	—	—	430 634,51	4 224 883,96				

1	2	3	4	5	6	7	8
н252У	—	—	430 644,93	4 224 861,65	Метод спутниковых геодезических измерений (определений)	$\sqrt{(0,10^2 + 0,10^2)} = 0,10$	—
н251У	—	—	430 653,95	4 224 845,46			
н280У	—	—	430 659,24	4 224 837,17			
108	430 659,49	4 224 835,59	—	—		0,30	

2. Сведения о частях границ уточняемого земельного участка с кадастровым номером 54:07:044128:3 :

Обозначение части границ		Горизонтальное проложение (S), м	Описание прохождения части границ	Сведения о согласовании местоположения границ (согласовано/спорное)
от т.	до т.			
1	2	3	4	5
н273У	274	42,27	—	согласовано
274	6	29,79		
6	н276У	29,54		
н276У	н277У	46,40		
н277У	н252У	24,62		
н252У	н251У	18,53		
н251У	н280У	9,83		
н280У	н273У	9,50		

3. Сведения о характеристиках уточняемого земельного участка с кадастровым номером 54:07:044128:3 :

№ п/п	Наименование характеристики	Значение характеристики
1	2	3
1.	Адрес земельного участка	—
1.1.	Сведения о местоположении земельного участка (при отсутствии адреса) в структурированном в соответствии с федеральной информационной адресной системой виде	Российская Федерация, Новосибирская область, Искитимский р-н, Евсино ст, Сенная ул, 1
1.2.	Дополнительные сведения о местоположении земельного участка	—
2.	Площадь земельного участка ± величина погрешности определения (вычисления) площади ($P \pm \Delta P$), м ²	2 706 ± 18,00

1	2	3
3.	Формула, примененная для вычисления предельной погрешности определения площади земельного участка, с подставленными значениями и итоговые (вычисленные) значения	$3,5*0,10*\sqrt{(2\ 706,00)} = 18$
4.	Площадь земельного участка согласно сведениям Единого государственного реестра недвижимости (Ркад), м ²	2 712,00
5.	Оценка расхождения Р и Ркад (Р - Ркад), м ²	6
6.	Предельный минимальный и максимальный размеры земельного участка (Рмин и Рмакс), м ²	Рмин = — Рмакс = —
7.	Кадастровый или иной государственный учетный номер (инвентарный) здания, сооружения, объекта незавершенного строительства, расположенного на земельном участке	—
8.	Вид (виды) разрешенного использования	Для ведения личного подсобного хозяйства
8.1.	Дополнительные сведения об использовании земельного участка	—
9.	Сведения о земельных участках (землях общего пользования, территории общего пользования), посредством которых обеспечивается доступ	—
10.	Иные сведения	—

4. Пояснения к сведениям об уточняемом земельном участке с кадастровым номером 54:07:044128:3 :

1.	—
----	---

1. Сведения о характерных точках границ уточняемого земельного участка с кадастровым номером 54:07:044128:4 :

Система координат МСК-54 Зона № 4

Обозначение характерных точек границ	Координаты, м				Метод определения координат	Формулы, примененные для расчета средней квадратической погрешности определения координат характерных точек границ (Mt), с подставленными в такие формулы значениями и итоговые (вычисленные) значения Mt, м	Описание закрепления точки
	содержатся в Едином государственном реестре недвижимости		определены в результате выполнения комплексных кадастровых работ				
	X	Y	X	Y			
1	2	3	4	5	6	7	8
н256У	—	—	430 734,15	4 224 937,43	Метод спутниковых геодезических измерений (определений)	$\sqrt{(0,10^2 + 0,10^2)} = 0,10$	—

1	2	3	4	5	6	7	8		
н489У	—	—	430 727,88	4 224 951,00	Метод спутниковых геодезических измерений (определений)	$\sqrt{(0,10^2 + 0,10^2)} = 0,10$	—		
н258У	—	—	430 722,19	4 224 963,66					
н259У	—	—	430 715,32	4 224 977,34					
н2У	—	—	430 714,61	4 224 977,05					
н3У	—	—	430 712,25	4 224 980,94					
262	430 705,81	4 224 979,24	430 705,81	4 224 979,24					
263	430 702,41	4 224 977,81	430 702,41	4 224 977,81					
264	430 680,98	4 224 971,51	430 680,98	4 224 971,51					
н7У	—	—	430 683,73	4 224 964,03					
н8У	—	—	430 685,32	4 224 960,42					
267	430 687,57	4 224 953,51	430 687,57	4 224 953,51					
н10У	—	—	430 690,81	4 224 945,10					
н11У	—	—	430 691,04	4 224 944,20					
н12У	—	—	430 691,97	4 224 941,43					
271	430 698,00	4 224 925,82	430 698,00	4 224 925,82					
272	430 717,78	4 224 932,29	430 717,78	4 224 932,29					
1	430 733,01	4 224 937,07	—	—				0,10	-

1	2	3	4	5	6	7	8
н256У	—	—	430 734,15	4 224 937,43	Метод спутниковых геодезических измерений (определений)	$\sqrt{(0,10^2 + 0,10^2)} = 0,10$	—

2. Сведения о частях границ уточняемого земельного участка с кадастровым номером 54:07:044128:4 :

Обозначение части границ		Горизонтальное проложение (S), м	Описание прохождения части границ	Сведения о согласовании местоположения границ (согласовано/спорное)
от т.	до т.			
1	2	3	4	5
н256У	н489У	14,95	—	согласовано
н489У	н258У	13,88		
н258У	н259У	15,31		
н259У	н2У	0,77		
н2У	н3У	4,55		
н3У	262	6,66		
262	263	3,69		
263	264	22,34		
264	н7У	7,97		
н7У	н8У	3,94		
н8У	267	7,27		
267	н10У	9,01		
н10У	н11У	0,93		
н11У	н12У	2,92		
н12У	271	16,73		
271	272	20,81		
272	н256У	17,16		

3. Сведения о характеристиках уточняемого земельного участка с кадастровым номером 54:07:044128:4 :

№ п/п	Наименование характеристики	Значение характеристики
1	2	3
1.	Адрес земельного участка	—
1.1.	Сведения о местоположении земельного участка (при отсутствии адреса) в структурированном в соответствии с федеральной информационной адресной системой виде	Российская Федерация, Новосибирская область, Искитимский р-н, Евсино ст, Калинина ул, 1
1.2.	Дополнительные сведения о местоположении земельного участка	—
2.	Площадь земельного участка ± величина погрешности определения (вычисления) площади ($P \pm \Delta P$), м ²	1 740 ± 15,00

1	2	3
3.	Формула, примененная для вычисления предельной погрешности определения площади земельного участка, с подставленными значениями и итоговые (вычисленные) значения	$3,5*0,10*\sqrt{(1\ 740,00)} = 15$
4.	Площадь земельного участка согласно сведениям Единого государственного реестра недвижимости (Ркад), м ²	1 690,00
5.	Оценка расхождения Р и Ркад (Р - Ркад), м ²	50
6.	Предельный минимальный и максимальный размеры земельного участка (Рмин и Рмакс), м ²	Рмин = — Рмакс = —
7.	Кадастровый или иной государственный учетный номер (инвентарный) здания, сооружения, объекта незавершенного строительства, расположенного на земельном участке	—
8.	Вид (виды) разрешенного использования	Для ведения личного подсобного хозяйства
8.1.	Дополнительные сведения об использовании земельного участка	—
9.	Сведения о земельных участках (землях общего пользования, территории общего пользования), посредством которых обеспечивается доступ	—
10.	Иные сведения	—

4. Пояснения к сведениям об уточняемом земельном участке с кадастровым номером 54:07:044128:4 :

1.	—
----	---

1. Сведения о характерных точках границ уточняемого земельного участка с кадастровым номером 54:07:044128:5 :
Система координат МСК-54 Зона № 4

Обозначение характерных точек границ	Координаты, м				Метод определения координат	Формулы, примененные для расчета средней квадратической погрешности определения координат характерных точек границ (Mt), с подставленными в такие формулы значениями и итоговые (вычисленные) значения Mt, м	Описание закрепления точки
	содержатся в Едином государственном реестре недвижимости		определены в результате выполнения комплексных кадастровых работ				
	X	Y	X	Y			
1	2	3	4	5	6	7	8
122	430 561,25	4 224 786,71	—	—	Метод спутниковых геодезических измерений (определений)	0,30	—

1	2	3	4	5	6	7	8
129	430 554,84	4 224 801,18	—	—	Метод спутниковых геодезических измерений (определений)	0,30	—
128	430 546,79	4 224 815,90	—	—			
127	430 525,56	4 224 805,23	—	—			
126	430 518,52	4 224 800,33	—	—			
125	430 527,07	4 224 788,02	—	—			
124	430 527,90	4 224 788,59	—	—			
123	430 536,69	4 224 772,73	—	—			
н198У	—	—	430 566,47	4 224 780,85		$\sqrt{(0,10^2 + 0,10^2)} = 0,10$	
н241У	—	—	430 556,58	4 224 799,56			
н242У	—	—	430 549,75	4 224 810,46			
н243У	—	—	430 523,03	4 224 795,04			
н244У	—	—	430 531,85	4 224 781,84			
н245У	—	—	430 531,45	4 224 781,53			
н246У	—	—	430 541,12	4 224 767,05			
н247У	—	—	430 541,96	4 224 766,68			
122	430 561,25	4 224 786,71	—	—		0,30	

2. Сведения о частях границ уточняемого земельного участка с кадастровым номером 54:07:044128:5 :

Обозначение части границ		Горизонтальное проложение (S), м	Описание прохождения части границ	Сведения о согласовании местоположения границ (согласовано/спорное)
от т.	до т.			

1	2	3	4	5
н198У	н241У	21,16	—	согласовано
н241У	н242У	12,86		
н242У	н243У	30,85		
н243У	н244У	15,88		
н244У	н245У	0,51		
н245У	н246У	17,41		
н246У	н247У	0,92		
н247У	н198У	28,31		

3. Сведения о характеристиках уточняемого земельного участка с кадастровым номером 54:07:044128:5 :

№ п/п	Наименование характеристики	Значение характеристики
1	2	3
1.	Адрес земельного участка	—
1.1.	Сведения о местоположении земельного участка (при отсутствии адреса) в структурированном в соответствии с федеральной информационной адресной системой виде	Российская Федерация, Новосибирская область, Искитимский р-н, Евсино ст, Сенная ул, 11
1.2.	Дополнительные сведения о местоположении земельного участка	—
2.	Площадь земельного участка ± величина погрешности определения (вычисления) площади ($P \pm \Delta P$), м ²	1 025 ± 11,00
3.	Формула, примененная для вычисления предельной погрешности определения площади земельного участка, с подставленными значениями и итоговые (вычисленные) значения	$3,5 * 0,10 * \sqrt{(1\ 025,00)} = 11$
4.	Площадь земельного участка согласно сведениям Единого государственного реестра недвижимости (Ркад), м ²	1 002,00
5.	Оценка расхождения Р и Ркад ($P - P_{кад}$), м ²	23
6.	Предельный минимальный и максимальный размеры земельного участка (Рмин и Рмакс), м ²	Рмин = — Рмакс = —
7.	Кадастровый или иной государственный учетный номер (инвентарный) здания, сооружения, объекта незавершенного строительства, расположенного на земельном участке	—
8.	Вид (виды) разрешенного использования	Для ведения личного подсобного хозяйства
8.1.	Дополнительные сведения об использовании земельного участка	—

1	2	3
9.	Сведения о земельных участках (землях общего пользования, территории общего пользования), посредством которых обеспечивается доступ	—
10.	Иные сведения	—

4. Пояснения к сведениям об уточняемом земельном участке с кадастровым номером 54:07:044128:5 :

1.	—
----	---

1. Сведения о характерных точках границ уточняемого земельного участка с кадастровым номером 54:07:044128:6 :
Система координат МСК-54 Зона № 4

Обозначение характерных точек границ	Координаты, м				Метод определения координат	Формулы, примененные для расчета средней квадратической погрешности определения координат характерных точек границ (Mt), с подставленными в такие формулы значениями и итоговые (вычисленные) значения Mt, м	Описание закрепления точки
	содержатся в Едином государственном реестре недвижимости		определены в результате выполнения комплексных кадастровых работ				
	X	Y	X	Y			
1	2	3	4	5	6	7	8
225	430 576,98	4 224 883,60	430 576,98	4 224 883,60	Метод спутниковых геодезических измерений (определений)	$\sqrt{(0,10^2 + 0,10^2)} = 0,10$	—
21	430 541,49	4 224 935,45	—	—		0,30	
132	430 514,77	4 224 935,30	—	—			
н226У	—	—	430 554,72	4 224 914,72			
н227У	—	—	430 544,44	4 224 931,15			
н228У	—	—	430 540,28	4 224 931,02		$\sqrt{(0,10^2 + 0,10^2)} = 0,10$	
н229У	—	—	430 527,80	4 224 929,74			
230	430 511,83	4 224 932,59	430 511,83	4 224 932,59			

1	2	3	4	5	6	7	8
134	430 505,33	4 224 935,69	—	—	Метод спутниковых геодезических измерений (определений)	0,30	—
15	430 486,19	4 224 904,74	—	—			
68	430 483,59	4 224 894,46	—	—			
67	430 481,05	4 224 885,11	—	—			
66	430 477,86	4 224 880,50	—	—			
н231У	—	—	430 508,91	4 224 933,47		$\sqrt{(0,10^2 + 0,10^2)} = 0,10$	
н232У	—	—	430 504,85	4 224 923,37			
н233У	—	—	430 492,39	4 224 903,67			
н234У	—	—	430 489,38	4 224 893,31			
н235У	—	—	430 484,46	4 224 871,82			
236	430 508,43	4 224 872,50	430 508,43	4 224 872,50		0,30	
136	430 548,37	4 224 888,10	—	—			
130	430 562,94	4 224 860,48	—	—			
н237У	—	—	430 541,65	4 224 885,22			
н238У	—	—	430 559,04	4 224 858,67			
239	430 583,87	4 224 872,16	430 583,87	4 224 872,16		$\sqrt{(0,10^2 + 0,10^2)} = 0,10$	
225	430 576,98	4 224 883,60	430 576,98	4 224 883,60			

2. Сведения о частях границ уточняемого земельного участка с кадастровым номером 54:07:044128:6 :

Обозначение части границ		Горизонтальное проложение (S), м	Описание прохождения части границ	Сведения о согласовании местоположения границ (согласовано/спорное)
от т.	до т.			
1	2	3	4	5
225	н226У	38,26	—	согласовано
н226У	н227У	19,38		
н227У	н228У	4,16		
н228У	н229У	12,55		
н229У	230	16,22		
230	н231У	3,05		
н231У	н232У	10,89		
н232У	н233У	23,31		
н233У	н234У	10,79		
н234У	н235У	22,05		
н235У	236	23,98		
236	н237У	35,57		
н237У	н238У	31,74		
н238У	239	28,26		
239	225	13,35		

3. Сведения о характеристиках уточняемого земельного участка с кадастровым номером 54:07:044128:6 :

№ п/п	Наименование характеристики	Значение характеристики
1	2	3
1.	Адрес земельного участка	—
1.1.	Сведения о местоположении земельного участка (при отсутствии адреса) в структурированном в соответствии с федеральной информационной адресной системой виде	Российская Федерация, Новосибирская область, Искитимский р-н, Евсино ст, Калинина ул, 11
1.2.	Дополнительные сведения о местоположении земельного участка	—
2.	Площадь земельного участка ± величина погрешности определения (вычисления) площади ($P \pm \Delta P$), м ²	4 077 ± 22,00
3.	Формула, примененная для вычисления предельной погрешности определения площади земельного участка, с подставленными значениями и итоговые (вычисленные) значения	$3,5 * 0,10 * \sqrt{(4\ 077,00)} = 22$

1	2	3
4.	Площадь земельного участка согласно сведениям Единого государственного реестра недвижимости (Ркад), м ²	4 332,00
5.	Оценка расхождения Р и Ркад (Р - Ркад), м ²	255
6.	Предельный минимальный и максимальный размеры земельного участка (Рмин и Рмакс), м ²	Рмин = — Рмакс = —
7.	Кадастровый или иной государственный учетный номер (инвентарный) здания, сооружения, объекта незавершенного строительства, расположенного на земельном участке	—
8.	Вид (виды) разрешенного использования	Для ведения личного подсобного хозяйства
8.1.	Дополнительные сведения об использовании земельного участка	—
9.	Сведения о земельных участках (землях общего пользования, территории общего пользования), посредством которых обеспечивается доступ	—
10.	Иные сведения	—

4. Пояснения к сведениям об уточняемом земельном участке с кадастровым номером 54:07:044128:6 :

1.	—
----	---

1. Сведения о характерных точках границ уточняемого земельного участка с кадастровым номером 54:07:044128:7 :

Система координат МСК-54 Зона № 4

Обозначение характерных точек границ	Координаты, м				Метод определения координат	Формулы, примененные для расчета средней квадратической погрешности определения координат характерных точек границ (Mt), с подставленными в такие формулы значениями и итоговые (вычисленные) значения Mt, м	Описание закрепления точки
	содержатся в Едином государственном реестре недвижимости		определены в результате выполнения комплексных кадастровых работ				
	X	Y	X	Y			
1	2	3	4	5	6	7	8
137	430 596,33	4 224 806,21	—	—	Метод спутниковых геодезических измерений (определений)	0,30	—
138	430 620,71	4 224 820,13	—	—			
139	430 618,85	4 224 823,07	—	—			

1	2	3	4	5	6	7	8
140	430 621,11	4 224 824,61	—	—	Метод спутниковых геодезических измерений (определений)	0,30	—
141	430 615,31	4 224 833,81	—	—			
142	430 613,16	4 224 837,24	—	—			
143	430 611,44	4 224 840,22	—	—			
144	430 608,90	4 224 843,95	—	—			
145	430 591,10	4 224 873,57	—	—			
146	430 584,32	4 224 870,05	—	—			
147	430 563,07	4 224 858,87	—	—			
148	430 576,46	4 224 837,77	—	—			
149	430 587,39	4 224 820,41	—	—			
н208У	—	—	430 600,46	4 224 799,91		$\sqrt{(0,10^2 + 0,10^2)} = 0,10$	
н213У	—	—	430 602,90	4 224 797,60			
н214У	—	—	430 608,11	4 224 800,08			
н215У	—	—	430 627,40	4 224 810,35			
н216У	—	—	430 623,89	4 224 816,81			
н217У	—	—	430 625,86	4 224 818,00			
н218У	—	—	430 608,61	4 224 848,63			

1	2	3	4	5	6	7	8
н219У	—	—	430 606,56	4 224 852,09	Метод спутниковых геодезических измерений (определений)	$\sqrt{(0,10^2 + 0,10^2)} = 0,10$	—
н220У	—	—	430 603,61	4 224 854,81			
н221У	—	—	430 597,96	4 224 864,29			
н211У	—	—	430 570,96	4 224 850,47			
н210У	—	—	430 579,68	4 224 834,41			
н224У	—	—	430 590,23	4 224 817,60			
137	430 596,33	4 224 806,21	—	—		0,30	

2. Сведения о частях границ уточняемого земельного участка с кадастровым номером 54:07:044128:7 :

Обозначение части границ		Горизонтальное проложение (S), м	Описание прохождения части границ	Сведения о согласовании местоположения границ (согласовано/спорное)
от т.	до т.			
1	2	3	4	5
н208У	н213У	3,36	—	согласовано
н213У	н214У	5,77		
н214У	н215У	21,85		
н215У	н216У	7,35		
н216У	н217У	2,30		
н217У	н218У	35,15		
н218У	н219У	4,02		
н219У	н220У	4,01		
н220У	н221У	11,04		
н221У	н211У	30,33		
н211У	н210У	18,27		
н210У	н224У	19,85		
н224У	н208У	20,43		

3. Сведения о характеристиках уточняемого земельного участка с кадастровым номером 54:07:044128:7 :

№ п/п	Наименование характеристики	Значение характеристики
1	2	3

1	2	3
1.	Адрес земельного участка	—
1.1.	Сведения о местоположении земельного участка (при отсутствии адреса) в структурированном в соответствии с федеральной информационной адресной системой виде	Российская Федерация, Новосибирская область, Искитимский р-н, Евсино ст, Сенная ул, № 5
1.2.	Дополнительные сведения о местоположении земельного участка	—
2.	Площадь земельного участка ± величина погрешности определения (вычисления) площади ($P \pm \Delta P$), м ²	1 909 ± 15,00
3.	Формула, примененная для вычисления предельной погрешности определения площади земельного участка, с подставленными значениями и итоговые (вычисленные) значения	$3,5*0,10*\sqrt{(1\ 909,00)} = 15$
4.	Площадь земельного участка согласно сведениям Единого государственного реестра недвижимости (Ркад), м ²	1 903,00
5.	Оценка расхождения P и Ркад ($P - P_{кад}$), м ²	6
6.	Предельный минимальный и максимальный размеры земельного участка (Рмин и Рмакс), м ²	Рмин = — Рмакс = —
7.	Кадастровый или иной государственный учетный номер (инвентарный) здания, сооружения, объекта незавершенного строительства, расположенного на земельном участке	—
8.	Вид (виды) разрешенного использования	Для ведения личного подсобного хозяйства
8.1.	Дополнительные сведения об использовании земельного участка	—
9.	Сведения о земельных участках (землях общего пользования, территории общего пользования), посредством которых обеспечивается доступ	—
10.	Иные сведения	—
4. Пояснения к сведениям об уточняемом земельном участке с кадастровым номером		54:07:044128:7 :
1.	—	—

1. Сведения о характерных точках границ уточняемого земельного участка с кадастровым номером 54:07:044128:10 :
 Система координат МСК-54 Зона № 4

Обозначение характерных точек границ	Координаты, м				Метод определения координат	Формулы, примененные для расчета средней квадратической погрешности определения координат характерных точек границ (Mt), с подставленными в такие формулы значениями и итоговые (вычисленные) значения Mt, м	Описание закрепления точки
	содержатся в Едином государственном реестре недвижимости		определены в результате выполнения комплексных кадастровых работ				
	X	Y	X	Y			
1	2	3	4	5	6	7	8
25	430 494,28	4 224 920,69	—	—	Метод спутниковых геодезических измерений (определений)	0,30	—
26	430 500,67	4 224 933,32	—	—			
27	430 438,59	4 224 949,89	—	—			
28	430 439,05	4 224 951,73	—	—			
29	430 431,67	4 224 953,58	—	—			
30	430 424,31	4 224 955,49	—	—			
31	430 401,47	4 224 961,71	—	—			
32	430 397,64	4 224 949,69	—	—			
33	430 420,58	4 224 942,17	—	—			
34	430 425,61	4 224 940,51	—	—			
35	430 429,70	4 224 939,18	—	—			
36	430 433,75	4 224 937,86	—	—			

1	2	3	4	5	6	7	8
37	430 444,98	4 224 935,44	—	—	Метод спутниковых геодезических измерений (определений)	0,30	—
н381У	—	—	430 497,92	4 224 919,06			
н396У	—	—	430 505,07	4 224 932,34			
н397У	—	—	430 445,12	4 224 945,96			
н398У	—	—	430 445,46	4 224 947,50			
н399У	—	—	430 426,33	4 224 952,12			
н400У	—	—	430 407,46	4 224 957,06			
386	430 403,74	4 224 944,73	430 403,74	4 224 944,73			
385	430 406,86	4 224 943,94	430 406,86	4 224 943,94			
384	430 424,09	4 224 938,11	430 424,09	4 224 938,11			
383	430 440,02	4 224 933,87	430 440,02	4 224 933,87			
382	430 452,21	4 224 931,26	430 452,21	4 224 931,26			
25	430 494,28	4 224 920,69	—	—		0,30	

2. Сведения о частях границ уточняемого земельного участка с кадастровым номером 54:07:044128:10 :

Обозначение части границ		Горизонтальное проложение (S), м	Описание прохождения части границ	Сведения о согласовании местоположения границ (согласовано/спорное)
от т.	до т.			
1	2	3	4	5
н381У	н396У	15,08	—	согласовано
н396У	н397У	61,48		
н397У	н398У	1,58		
н398У	н399У	19,68		
н399У	н400У	19,51		

1	2	3	4	5
н400У	386	12,88	—	согласовано
386	385	3,22		
385	384	18,19		
384	383	16,48		
383	382	12,47		
382	н381У	47,31		

3. Сведения о характеристиках уточняемого земельного участка с кадастровым номером 54:07:044128:10 :

№ п/п	Наименование характеристики	Значение характеристики
1	2	3
1.	Адрес земельного участка	—
1.1.	Сведения о местоположении земельного участка (при отсутствии адреса) в структурированном в соответствии с федеральной информационной адресной системой виде	Российская Федерация, Новосибирская область, Искитимский р-н, Евсино ст, Тракторная ул, 6
1.2.	Дополнительные сведения о местоположении земельного участка	—
2.	Площадь земельного участка ± величина погрешности определения (вычисления) площади ($P \pm \Delta P$), м ²	1 354 ± 13,00
3.	Формула, примененная для вычисления предельной погрешности определения площади земельного участка, с подставленными значениями и итоговые (вычисленные) значения	$3,5*0,10*\sqrt{(1\ 354,00)} = 13$
4.	Площадь земельного участка согласно сведениям Единого государственного реестра недвижимости ($R_{\text{кад}}$), м ²	1 353,00
5.	Оценка расхождения P и $R_{\text{кад}}$ ($P - R_{\text{кад}}$), м ²	1
6.	Предельный минимальный и максимальный размеры земельного участка ($R_{\text{мин}}$ и $R_{\text{макс}}$), м ²	$R_{\text{мин}} = \text{—}$ $R_{\text{макс}} = \text{—}$
7.	Кадастровый или иной государственный учетный номер (инвентарный) здания, сооружения, объекта незавершенного строительства, расположенного на земельном участке	—
8.	Вид (виды) разрешенного использования	Для ведения личного подсобного хозяйства
8.1.	Дополнительные сведения об использовании земельного участка	—
9.	Сведения о земельных участках (землях общего пользования, территории общего пользования), посредством которых обеспечивается доступ	—
10.	Иные сведения	—

4. Пояснения к сведениям об уточняемом земельном участке с кадастровым номером 54:07:044128:10 :

1. —

1. Сведения о характерных точках границ уточняемого земельного участка с кадастровым номером 54:07:044128:12 :

Система координат МСК-54 Зона № 4

Обозначение характерных точек границ	Координаты, м				Метод определения координат	Формулы, примененные для расчета средней квадратической погрешности определения координат характерных точек границ (Mt), с подставленными в такие формулы значениями и итоговые (вычисленные) значения Mt, м	Описание закрепления точки
	содержатся в Едином государственном реестре недвижимости		определены в результате выполнения комплексных кадастровых работ				
	X	Y	X	Y			
1	2	3	4	5	6	7	8
н380У	—	—	430 493,04	4 224 911,83	Метод спутниковых геодезических измерений (определений)	$\sqrt{(0,10^2 + 0,10^2)} = 0,10$	—
н381У	—	—	430 497,92	4 224 919,06			
382	430 452,21	4 224 931,26	430 452,21	4 224 931,26			
383	430 440,02	4 224 933,87	430 440,02	4 224 933,87			
384	430 424,09	4 224 938,11	430 424,09	4 224 938,11			
385	430 406,86	4 224 943,94	430 406,86	4 224 943,94			
386	430 403,74	4 224 944,73	430 403,74	4 224 944,73			
366	430 401,16	4 224 936,28	430 401,16	4 224 936,28			
365	430 409,17	4 224 934,08	430 409,17	4 224 934,08			
364	430 412,44	4 224 933,32	430 412,44	4 224 933,32			
363	430 420,94	4 224 931,00	430 420,94	4 224 931,00			

1	2	3	4	5	6	7	8
362	430 429,59	4 224 928,33	430 429,59	4 224 928,33	Метод спутниковых геодезических измерений (определений)	$\sqrt{(0,10^2 + 0,10^2)} = 0,10$	—
н392У	—	—	430 436,68	4 224 925,87			
360	430 450,57	4 224 922,74	430 450,57	4 224 922,74			
14	430 472,98	4 224 917,73	—	—		0,09	
1	430 490,43	4 224 911,60	—	—			
2	430 495,47	4 224 919,74	—	—			
н394У	—	—	430 472,45	4 224 916,80		$\sqrt{(0,10^2 + 0,10^2)} = 0,10$	
н380У	—	—	430 493,04	4 224 911,83			

2. Сведения о частях границ уточняемого земельного участка с кадастровым номером 54:07:044128:12 :

Обозначение части границ		Горизонтальное проложение (S), м	Описание прохождения части границ	Сведения о согласовании местоположения границ (согласовано/спорное)
от т.	до т.			
1	2	3	4	5
н380У	н381У	8,72	—	согласовано
н381У	382	47,31		
382	383	12,47		
383	384	16,48		
384	385	18,19		
385	386	3,22		
386	366	8,84		
366	365	8,31		
365	364	3,36		
364	363	8,81		
363	362	9,05		
362	н392У	7,50		
н392У	360	14,24		
360	н394У	22,67		

1	2	3	4	5
н394У	н380У	21,18	—	согласовано

3. Сведения о характеристиках уточняемого земельного участка с кадастровым номером 54:07:044128:12 :

№ п/п	Наименование характеристики	Значение характеристики
1	2	3
1.	Адрес земельного участка	—
1.1.	Сведения о местоположении земельного участка (при отсутствии адреса) в структурированном в соответствии с федеральной информационной адресной системой виде	Российская Федерация, Новосибирская область, Искитимский р-н, Евсино ст, Тракторная ул, 8
1.2.	Дополнительные сведения о местоположении земельного участка	—
2.	Площадь земельного участка ± величина погрешности определения (вычисления) площади ($P \pm \Delta P$), м ²	816 ± 10,00
3.	Формула, примененная для вычисления предельной погрешности определения площади земельного участка, с подставленными значениями и итоговые (вычисленные) значения	$3,5 * 0,10 * \sqrt{(816,00)} = 10$
4.	Площадь земельного участка согласно сведениям Единого государственного реестра недвижимости (Ркад), м ²	777,00
5.	Оценка расхождения Р и Ркад ($P - P_{кад}$), м ²	39
6.	Предельный минимальный и максимальный размеры земельного участка ($R_{мин}$ и $R_{макс}$), м ²	$R_{мин} = —$ $R_{макс} = —$
7.	Кадастровый или иной государственный учетный номер (инвентарный) здания, сооружения, объекта незавершенного строительства, расположенного на земельном участке	—
8.	Вид (виды) разрешенного использования	Для ведения личного подсобного хозяйства
8.1.	Дополнительные сведения об использовании земельного участка	—
9.	Сведения о земельных участках (землях общего пользования, территории общего пользования), посредством которых обеспечивается доступ	—
10.	Иные сведения	—

4. Пояснения к сведениям об уточняемом земельном участке с кадастровым номером 54:07:044128:12 :

1.	—
----	---

1. Сведения о характерных точках границ уточняемого земельного участка с кадастровым номером 54:07:044128:13 :
 Система координат МСК-54 Зона № 4

Обозначение характерных точек границ	Координаты, м				Метод определения координат	Формулы, примененные для расчета средней квадратической погрешности определения координат характерных точек границ (Mt), с подставленными в такие формулы значениями и итоговые (вычисленные) значения Mt, м	Описание закрепления точки
	содержатся в Едином государственном реестре недвижимости		определены в результате выполнения комплексных кадастровых работ				
	X	Y	X	Y			
1	2	3	4	5	6	7	8
45	430 489,10	4 224 839,01	—	—	Метод спутниковых геодезических измерений (определений)	0,30	—
46	430 493,23	4 224 832,66	—	—			
47	430 499,85	4 224 823,18	—	—			
48	430 510,59	4 224 808,36	—	—			
49	430 540,37	4 224 825,61	—	—			
50	430 525,87	4 224 847,60	—	—			
51	430 513,96	4 224 844,44	—	—			
52	430 509,12	4 224 850,79	—	—			
н372У	—	—	430 494,97	4 224 834,46			
н373У	—	—	430 501,45	4 224 823,64			
н374У	—	—	430 509,80	4 224 812,85	$\sqrt{(0,10^2 + 0,10^2)} = 0,10$		
н375У	—	—	430 518,30	4 224 800,61			

1	2	3	4	5	6	7	8
н376У	—	—	430 546,20	4 224 817,61	Метод спутниковых геодезических измерений (определений)	$\sqrt{(0,10^2 + 0,10^2)} = 0,10$	—
н377У	—	—	430 532,53	4 224 844,95			
н378У	—	—	430 516,60	4 224 837,44			
н379У	—	—	430 509,43	4 224 845,03			
45	430 489,10	4 224 839,01	—	—		0,30	

2. Сведения о частях границ уточняемого земельного участка с кадастровым номером 54:07:044128:13 :

Обозначение части границ		Горизонтальное проложение (S), м	Описание прохождения части границ	Сведения о согласовании местоположения границ (согласовано/спорное)
от т.	до т.			
1	2	3	4	5
н372У	н373У	12,61	—	согласовано
н373У	н374У	13,64		
н374У	н375У	14,90		
н375У	н376У	32,67		
н376У	н377У	30,57		
н377У	н378У	17,61		
н378У	н379У	10,44		
н379У	н372У	17,91		

3. Сведения о характеристиках уточняемого земельного участка с кадастровым номером 54:07:044128:13 :

№ п/п	Наименование характеристики	Значение характеристики
1	2	3
1.	Адрес земельного участка	—
1.1.	Сведения о местоположении земельного участка (при отсутствии адреса) в структурированном в соответствии с федеральной информационной адресной системой виде	Российская Федерация, Новосибирская область, Искитимский р-н, Евсино ст, Тракторная ул, д 16а
1.2.	Дополнительные сведения о местоположении земельного участка	—
2.	Площадь земельного участка ± величина погрешности определения (вычисления) площади ($P \pm \Delta P$), м ²	1 302 ± 13,00

1	2	3
3.	Формула, примененная для вычисления предельной погрешности определения площади земельного участка, с подставленными значениями и итоговые (вычисленные) значения	$3,5*0,10*\sqrt{(1\ 302,00)} = 13$
4.	Площадь земельного участка согласно сведениям Единого государственного реестра недвижимости (Ркад), м ²	1 200,00
5.	Оценка расхождения Р и Ркад (Р - Ркад), м ²	102
6.	Предельный минимальный и максимальный размеры земельного участка (Рмин и Рмакс), м ²	Рмин = — Рмакс = —
7.	Кадастровый или иной государственный учетный номер (инвентарный) здания, сооружения, объекта незавершенного строительства, расположенного на земельном участке	—
8.	Вид (виды) разрешенного использования	для ведения личного подсобного хозяйства
8.1.	Дополнительные сведения об использовании земельного участка	—
9.	Сведения о земельных участках (землях общего пользования, территории общего пользования), посредством которых обеспечивается доступ	—
10.	Иные сведения	—

4. Пояснения к сведениям об уточняемом земельном участке с кадастровым номером 54:07:044128:13 :

1.	—
----	---

1. Сведения о характерных точках границ уточняемого земельного участка с кадастровым номером 54:07:044128:15 :
Система координат МСК-54 Зона № 4

Обозначение характерных точек границ	Координаты, м				Метод определения координат	Формулы, примененные для расчета средней квадратической погрешности определения координат характерных точек границ (Mt), с подставленными в такие формулы значениями и итоговые (вычисленные) значения Mt, м	Описание закрепления точки
	содержатся в Едином государственном реестре недвижимости		определены в результате выполнения комплексных кадастровых работ				
	X	Y	X	Y			
1	2	3	4	5	6	7	8
57	430 389,27	4 224 906,62	—	—	Метод спутниковых геодезических измерений (определений)	0,30	—

1	2	3	4	5	6	7	8
58	430 392,54	4 224 904,96	—	—	Метод спутниковых геодезических измерений (определений)	0,30	—
59	430 392,50	4 224 903,11	—	—			
60	430 407,17	4 224 898,34	—	—			
61	430 417,51	4 224 894,91	—	—			
62	430 426,67	4 224 891,93	—	—			
63	430 436,53	4 224 888,72	—	—			
64	430 456,08	4 224 884,12	—	—			
65	430 469,14	4 224 881,95	—	—			
66	430 477,86	4 224 880,50	—	—			
67	430 481,05	4 224 885,11	—	—			
68	430 483,59	4 224 894,46	—	—			
69	430 471,51	4 224 896,77	—	—			
70	430 440,93	4 224 902,62	—	—			
71	430 392,73	4 224 917,86	—	—			
н341У	—	—	430 391,22	4 224 903,32	$\sqrt{(0,10^2 + 0,10^2)} = 0,10$		
н313У	—	—	430 391,76	4 224 902,98			
н343У	—	—	430 403,40	4 224 896,14			

1	2	3	4	5	6	7	8
н344У	—	—	430 409,19	4 224 893,32	Метод спутниковых геодезических измерений (определений)	$\sqrt{(0,10^2 + 0,10^2)} = 0,10$	—
н345У	—	—	430 414,45	4 224 891,78			
н309У	—	—	430 419,52	4 224 890,74			
н308У	—	—	430 423,32	4 224 888,34			
н348У	—	—	430 428,16	4 224 887,18			
н306У	—	—	430 439,01	4 224 884,70			
н350У	—	—	430 461,47	4 224 880,44			
н304У	—	—	430 480,29	4 224 877,76			
н321У	—	—	430 483,41	4 224 891,57			
н353У	—	—	430 471,07	4 224 893,95			
н332У	—	—	430 459,21	4 224 896,16			
н331У	—	—	430 438,70	4 224 900,33			
н356У	—	—	430 421,73	4 224 905,30			
н329У	—	—	430 408,40	4 224 909,82			
н328У	—	—	430 394,91	4 224 914,46			
57	430 389,27	4 224 906,62	—	—	0,30		

2. Сведения о частях границ уточняемого земельного участка с кадастровым номером 54:07:044128:15 :

Обозначение части границ		Горизонтальное проложение (S), м	Описание прохождения части границ	Сведения о согласовании местоположения границ (согласовано/спорное)
от т.	до т.			

1	2	3	4	5
н341У	н313У	0,64	—	согласовано
н313У	н343У	13,50		
н343У	н344У	6,44		
н344У	н345У	5,48		
н345У	н309У	5,18		
н309У	н308У	4,49		
н308У	н348У	4,98		
н348У	н306У	11,13		
н306У	н350У	22,86		
н350У	н304У	19,01		
н304У	н321У	14,16		
н321У	н353У	12,57		
н353У	н332У	12,06		
н332У	н331У	20,93		
н331У	н356У	17,68		
н356У	н329У	14,08		
н329У	н328У	14,27		
н328У	н341У	11,74		

3. Сведения о характеристиках уточняемого земельного участка с кадастровым номером 54:07:044128:15 :

№ п/п	Наименование характеристики	Значение характеристики
1	2	3
1.	Адрес земельного участка	—
1.1.	Сведения о местоположении земельного участка (при отсутствии адреса) в структурированном в соответствии с федеральной информационной адресной системой виде	Российская Федерация, Новосибирская область, Искитимский р-н, Евсино ст, Тракторная ул, 14
1.2.	Дополнительные сведения о местоположении земельного участка	—
2.	Площадь земельного участка ± величина погрешности определения (вычисления) площади ($P \pm \Delta P$), м ²	1 363 ± 13,00
3.	Формула, примененная для вычисления предельной погрешности определения площади земельного участка, с подставленными значениями и итоговые (вычисленные) значения	$3,5 * 0,10 * \sqrt{(1\ 363,00)} = 13$

1	2	3
4.	Площадь земельного участка согласно сведениям Единого государственного реестра недвижимости (Ркад), м ²	1 366,00
5.	Оценка расхождения Р и Ркад (Р - Ркад), м ²	3
6.	Предельный минимальный и максимальный размеры земельного участка (Рмин и Рмакс), м ²	Рмин = — Рмакс = —
7.	Кадастровый или иной государственный учетный номер (инвентарный) здания, сооружения, объекта незавершенного строительства, расположенного на земельном участке	—
8.	Вид (виды) разрешенного использования	Для ведения личного подсобного хозяйства
8.1.	Дополнительные сведения об использовании земельного участка	—
9.	Сведения о земельных участках (землях общего пользования, территории общего пользования), посредством которых обеспечивается доступ	—
10.	Иные сведения	—

4. Пояснения к сведениям об уточняемом земельном участке с кадастровым номером 54:07:044128:15 :

1.	—
----	---

1. Сведения о характерных точках границ уточняемого земельного участка с кадастровым номером 54:07:044128:18 :

Система координат МСК-54 Зона № 4

Обозначение характерных точек границ	Координаты, м				Метод определения координат	Формулы, примененные для расчета средней квадратической погрешности определения координат характерных точек границ (Mt), с подставленными в такие формулы значениями и итоговые (вычисленные) значения Mt, м	Описание закрепления точки
	содержатся в Едином государственном реестре недвижимости		определены в результате выполнения комплексных кадастровых работ				
	X	Y	X	Y			
1	2	3	4	5	6	7	8
1	430 736,40	4 224 864,45	430 736,40	4 224 864,45	Метод спутниковых геодезических измерений (определений)	0,09	—
2	430 727,86	4 224 883,88	—	—			
3	430 724,28	4 224 882,41	—	—			

1	2	3	4	5	6	7	8
4	430 722,25	4 224 883,03	—	—	Метод спутниковых геодезических измерений (определений)	0,09	—
5	430 720,28	4 224 887,38	—	—			
н335У	—	—	430 729,51	4 224 888,64		$\sqrt{(0,10^2 + 0,10^2)} = 0,10$	
н336У	—	—	430 723,76	4 224 886,75			
6	430 687,94	4 224 874,96	430 687,94	4 224 874,96		0,09	
7	430 702,28	4 224 848,84	—	—			
274	—	—	430 702,27	4 224 848,84		$\sqrt{(0,10^2 + 0,10^2)} = 0,10$	
8	430 720,78	4 224 858,25	430 720,78	4 224 858,25			
9	430 721,31	4 224 857,26	430 721,31	4 224 857,26		0,09	
1	430 736,40	4 224 864,45	430 736,40	4 224 864,45			

2. Сведения о частях границ уточняемого земельного участка с кадастровым номером 54:07:044128:18 :

Обозначение части границ		Горизонтальное проложение (S), м	Описание прохождения части границ	Сведения о согласовании местоположения границ (согласовано/спорное)
от т.	до т.			
1	2	3	4	5
1	н335У	25,15	—	согласовано
н335У	н336У	6,05		
н336У	6	37,71		
6	274	29,79		
274	8	20,76		
8	9	1,12		
9	1	16,72		

3. Сведения о характеристиках уточняемого земельного участка с кадастровым номером 54:07:044128:18 :

№ п/п	Наименование характеристики	Значение характеристики
1	2	3

1	2	3
1.	Адрес земельного участка	—
1.1.	Сведения о местоположении земельного участка (при отсутствии адреса) в структурированном в соответствии с федеральной информационной адресной системой виде	Российская Федерация, Новосибирская область, Искитимский р-н, Евсино ст, Сенная ул, д 1а
1.2.	Дополнительные сведения о местоположении земельного участка	—
2.	Площадь земельного участка ± величина погрешности определения (вычисления) площади ($P \pm \Delta P$), м ²	1 101 ± 12,00
3.	Формула, примененная для вычисления предельной погрешности определения площади земельного участка, с подставленными значениями и итоговые (вычисленные) значения	$3,5*0,10*\sqrt{(1\ 101,00)} = 12$
4.	Площадь земельного участка согласно сведениям Единого государственного реестра недвижимости (Ркад), м ²	1 065,00
5.	Оценка расхождения P и Ркад ($P - P_{кад}$), м ²	36
6.	Предельный минимальный и максимальный размеры земельного участка (Рмин и Рмакс), м ²	Рмин = — Рмакс = —
7.	Кадастровый или иной государственный учетный номер (инвентарный) здания, сооружения, объекта незавершенного строительства, расположенного на земельном участке	—
8.	Вид (виды) разрешенного использования	Для ведения личного подсобного хозяйства
8.1.	Дополнительные сведения об использовании земельного участка	—
9.	Сведения о земельных участках (землях общего пользования, территории общего пользования), посредством которых обеспечивается доступ	—
10.	Иные сведения	—
4. Пояснения к сведениям об уточняемом земельном участке с кадастровым номером		54:07:044128:18 :
1.	—	—

1. Сведения о характерных точках границ уточняемого земельного участка с кадастровым номером 54:07:044128:20 :
 Система координат МСК-54 Зона № 4

Обозначение характерных точек границ	Координаты, м				Метод определения координат	Формулы, примененные для расчета средней квадратической погрешности определения координат характерных точек границ (Mt), с подставленными в такие формулы значениями и итоговые (вычисленные) значения Mt, м	Описание закрепления точки
	содержатся в Едином государственном реестре недвижимости		определены в результате выполнения комплексных кадастровых работ				
	X	Y	X	Y			
1	2	3	4	5	6	7	8
82	430 741,83	4 224 880,04	—	—	Метод спутниковых геодезических измерений (определений)	0,30	—
83	430 740,90	4 224 882,78	—	—			
84	430 738,04	4 224 882,05	—	—			
85	430 739,28	4 224 879,23	—	—			
н295У	—	—	430 746,73	4 224 867,09		$\sqrt{(0,10^2 + 0,10^2)} = 0,10$	
н296У	—	—	430 802,70	4 224 891,30			
н297У	—	—	430 797,52	4 224 908,77			
н298У	—	—	430 740,96	4 224 888,25			
82	430 741,83	4 224 880,04	—	—		0,30	
Вырез 1 из 1							
н299У	—	—	430 750,45	4 224 868,99	Метод спутниковых геодезических измерений (определений)	$\sqrt{(0,10^2 + 0,10^2)} = 0,10$	—
н300У	—	—	430 749,44	4 224 871,36			
н301У	—	—	430 746,52	4 224 870,11			

1	2	3	4	5	6	7	8
н302У	—	—	430 747,45	4 224 867,81	Метод спутниковых геодезических измерений (определений)	$\sqrt{(0,10^2 + 0,10^2)} = 0,10$	—
н299У	—	—	430 750,45	4 224 868,99			

2. Сведения о частях границ уточняемого земельного участка с кадастровым номером 54:07:044128:20 :

Обозначение части границ		Горизонтальное проложение (S), м	Описание прохождения части границ	Сведения о согласовании местоположения границ (согласовано/спорное)
от т.	до т.			
1	2	3	4	5
н295У	н296У	60,98	—	согласовано
н296У	н297У	18,22		
н297У	н298У	60,17		
н298У	н295У	21,93		

Вырез 1 из 1

н299У	н300У	2,58	—	согласовано
н300У	н301У	3,18		
н301У	н302У	2,48		
н302У	н299У	3,22		

3. Сведения о характеристиках уточняемого земельного участка с кадастровым номером 54:07:044128:20 :

№ п/п	Наименование характеристики	Значение характеристики
1	2	3
1.	Адрес земельного участка	—
1.1.	Сведения о местоположении земельного участка (при отсутствии адреса) в структурированном в соответствии с федеральной информационной адресной системой виде	Российская Федерация, Новосибирская область, Искитимский р-н, Евсино ст, Сенная ул, 16
1.2.	Дополнительные сведения о местоположении земельного участка	—
2.	Площадь земельного участка ± величина погрешности определения (вычисления) площади ($P \pm \Delta P$), м ²	1 201 ± 12,00
3.	Формула, примененная для вычисления предельной погрешности определения площади земельного участка, с подставленными значениями и итоговые (вычисленные) значения	$3,5 * 0,10 * \sqrt{(1\ 201,00)} = 12$
4.	Площадь земельного участка согласно сведениям Единого государственного реестра недвижимости (Ркад), м ²	1 200,00

1	2	3
5.	Оценка расхождения Р и Ркад (Р - Ркад), м ²	1
6.	Предельный минимальный и максимальный размеры земельного участка (Рмин и Рмакс), м ²	Рмин = — Рмакс = —
7.	Кадастровый или иной государственный учетный номер (инвентарный) здания, сооружения, объекта незавершенного строительства, расположенного на земельном участке	—
8.	Вид (виды) разрешенного использования	Для ведения личного подсобного хозяйства
8.1.	Дополнительные сведения об использовании земельного участка	—
9.	Сведения о земельных участках (землях общего пользования, территории общего пользования), посредством которых обеспечивается доступ	—
10.	Иные сведения	—
4. Пояснения к сведениям об уточняемом земельном участке с кадастровым номером		54:07:044128:20 :

1. —

1. Сведения о характерных точках границ уточняемого земельного участка с кадастровым номером 54:07:044128:21 :

Система координат МСК-54 Зона № 4

Обозначение характерных точек границ	Координаты, м				Метод определения координат	Формулы, примененные для расчета средней квадратической погрешности определения координат характерных точек границ (Mt), с подставленными в такие формулы значениями и итоговые (вычисленные) значения Mt, м	Описание закрепления точки
	содержатся в Едином государственном реестре недвижимости		определены в результате выполнения комплексных кадастровых работ				
	X	Y	X	Y			
1	2	3	4	5	6	7	8
1	430 624,50	4 224 910,44	—	—	Метод спутниковых геодезических измерений (определений)	0,09	-
2	430 621,25	4 224 916,46	—	—			
3	430 609,79	4 224 935,67	—	—			
4	430 602,74	4 224 947,47	—	—			

1	2	3	4	5	6	7	8	
5	430 601,05	4 224 951,41	—	—	Метод спутниковых геодезических измерений (определений)	0,09		
6	430 600,74	4 224 952,32	—	—				
22	430 572,37	4 224 942,69	—	—		0,30		
23	430 578,68	4 224 929,03	—	—				
24	430 596,06	4 224 896,41	—	—				
н281У	—	—	430 626,45	4 224 906,98		$\sqrt{(0,10^2 + 0,10^2)} = 0,10$		—
н282У	—	—	430 620,37	4 224 921,48				
н283У	—	—	430 614,40	4 224 934,58				
н284У	—	—	430 611,79	4 224 936,58				
н285У	—	—	430 605,36	4 224 942,55				
н286У	—	—	430 603,64	4 224 947,72				
н287У	—	—	430 601,57	4 224 947,00				
н288У	—	—	430 601,32	4 224 947,80				
н289У	—	—	430 574,97	4 224 939,23				
н290У	—	—	430 580,63	4 224 925,58				
н291У	—	—	430 581,53	4 224 925,96				
н292У	—	—	430 586,02	4 224 919,70				

1	2	3	4	5	6	7	8
н293У	—	—	430 590,62	4 224 910,56	Метод спутниковых геодезических измерений (определений)	$\sqrt{(0,10^2 + 0,10^2)} = 0,10$	—
н294У	—	—	430 598,94	4 224 894,93			
1	430 624,50	4 224 910,44	—	—		0,09	-

2. Сведения о частях границ уточняемого земельного участка с кадастровым номером 54:07:044128:21 :

Обозначение части границ		Горизонтальное проложение (S), м	Описание прохождения части границ	Сведения о согласовании местоположения границ (согласовано/спорное)
от т.	до т.			
1	2	3	4	5
н281У	н282У	15,72	—	согласовано
н282У	н283У	14,40		
н283У	н284У	3,29		
н284У	н285У	8,77		
н285У	н286У	5,45		
н286У	н287У	2,19		
н287У	н288У	0,84		
н288У	н289У	27,71		
н289У	н290У	14,78		
н290У	н291У	0,98		
н291У	н292У	7,70		
н292У	н293У	10,23		
н293У	н294У	17,71		
н294У	н281У	30,03		

3. Сведения о характеристиках уточняемого земельного участка с кадастровым номером 54:07:044128:21 :

№ п/п	Наименование характеристики	Значение характеристики
1	2	3
1.	Адрес земельного участка	—
1.1.	Сведения о местоположении земельного участка (при отсутствии адреса) в структурированном в соответствии с федеральной информационной адресной системой виде	Российская Федерация, Новосибирская область, Искитимский р-н, Евсино ст, Калинина ул, д №7
1.2.	Дополнительные сведения о местоположении земельного участка	—

1	2	3	4	5	6	7	8
н248У	—	—	430 629,72	4 224 811,99	Метод спутниковых геодезических измерений (определений)	$\sqrt{(0,10^2 + 0,10^2)} = 0,10$	—
н249У	—	—	430 664,42	4 224 829,84			
н250У	—	—	430 659,28	4 224 837,12			
н251У	—	—	430 653,95	4 224 845,46			
н252У	—	—	430 644,93	4 224 861,65			
н253У	—	—	430 643,02	4 224 865,74			
н218У	—	—	430 608,61	4 224 848,63			
255	430 625,80	4 224 818,11	430 625,80	4 224 818,11		0,03	
н 1	430 628,01	4 224 814,13	—	—			
н 2	430 658,60	4 224 829,37	—	—			
н 3	430 659,24	4 224 828,29	—	—			
н 4	430 663,53	4 224 830,79	—	—			
108	430 659,49	4 224 835,59	—	—			
114	430 647,29	4 224 854,63	—	—		0,30	
113	430 649,19	4 224 855,35	—	—			
н 5	430 642,91	4 224 865,84	—	—	0,03		
н 6	430 608,78	4 224 848,02	—	—			

1	2	3	4	5	6	7	8
н 7	430 614,28	4 224 837,71	—	—	Метод спутниковых геодезических измерений (определений)	0,03	—
н248У	—	—	430 629,72	4 224 811,99		$\sqrt{(0,10^2 + 0,10^2)} = 0,10$	

2. Сведения о частях границ уточняемого земельного участка с кадастровым номером 54:07:044128:48 :

Обозначение части границ		Горизонтальное проложение (S), м	Описание прохождения части границ	Сведения о согласовании местоположения границ (согласовано/спорное)
от т.	до т.			
1	2	3	4	5
н248У	н249У	39,02	—	согласовано
н249У	н250У	8,91		
н250У	н251У	9,90		
н251У	н252У	18,53		
н252У	н253У	4,51		
н253У	н218У	38,43		
н218У	255	35,03		
255	н248У	7,27		

3. Сведения о характеристиках уточняемого земельного участка с кадастровым номером 54:07:044128:48 :

№ п/п	Наименование характеристики	Значение характеристики
1	2	3
1.	Адрес земельного участка	633220, Российская Федерация, Новосибирская область, Искитимский р-н, Евсино ст, Сенная ул, д 3
1.1.	Сведения о местоположении земельного участка (при отсутствии адреса) в структурированном в соответствии с федеральной информационной адресной системой виде	—
1.2.	Дополнительные сведения о местоположении земельного участка	—
2.	Площадь земельного участка ± величина погрешности определения (вычисления) площади ($P \pm \Delta P$), м ²	1 606 ± 14,00
3.	Формула, примененная для вычисления предельной погрешности определения площади земельного участка, с подставленными значениями и итоговые (вычисленные) значения	$3,5 * 0,10 * \sqrt{(1\ 606,00)} = 14$
4.	Площадь земельного участка согласно сведениям Единого государственного реестра недвижимости (Ркад), м ²	1 500,00

1	2	3
5.	Оценка расхождения Р и Ркад (Р - Ркад), м ²	106
6.	Предельный минимальный и максимальный размеры земельного участка (Рмин и Рмакс), м ²	Рмин = — Рмакс = —
7.	Кадастровый или иной государственный учетный номер (инвентарный) здания, сооружения, объекта незавершенного строительства, расположенного на земельном участке	—
8.	Вид (виды) разрешенного использования	Для индивидуального жилищного строительства
8.1.	Дополнительные сведения об использовании земельного участка	—
9.	Сведения о земельных участках (землях общего пользования, территории общего пользования), посредством которых обеспечивается доступ	—
10.	Иные сведения	—
4. Пояснения к сведениям об уточняемом земельном участке с кадастровым номером		54:07:044128:48
1.	—	—

Описание местоположения здания, сооружения, объекта незавершенного строительства на земельном участке

1. Сведения о характерных точках контура объекта недвижимости с кадастровым номером 54:07:044128:23 :

Система координат МСК-54 Зона № 4

Обозначение характерных точек границ	Содержатся в Едином государственном реестре недвижимости			Определены в ходе выполнения комплексных кадастровых работ			Метод определения координат	Формулы, примененные для расчета средней квадратической погрешности определения координат характерных точек (Mt), м, с подставленными в такие формулы значениями и итоговые (вычисленные) значения Mt, м
	координаты, м		Радиус, м	координаты, м		Радиус, м		
	X	Y	R	X	Y	R		
1	2	3	4	5	6	7	8	9
н5040	—	—	—	430 405,47	4 224 892,18	—	Метод спутниковых геодезических измерений (определений)	$\sqrt{(0,10^2 + 0,10^2)} = 0,10$
н5050	—	—	—	430 398,54	4 224 896,12	—		
н5060	—	—	—	430 395,12	4 224 889,99	—		
н5070	—	—	—	430 402,20	4 224 886,13	—		
н5040	—	—	—	430 405,47	4 224 892,18	—		

2. Сведения о характеристиках объекта недвижимости с кадастровым номером 54:07:044128:23 :

№ п/п	Наименование характеристики	Значение характеристики
1	2	3
1.	Вид объекта недвижимости	Здание
2.	Ранее присвоенный государственный учетный номер (инвентарный) здания, сооружения, объекта незавершенного строительства	—
3.	Кадастровый номер земельного участка (земельных участков), в границах которого (которых) расположены здание, сооружение, объект незавершенного строительства	54:07:044128:2
4.	Уникальный учетный номер кадастрового квартала, в границах которого расположены здание, сооружение, объект незавершенного строительства	54:07:044128

1	2	3
5.	Адрес здания, сооружения, объекта незавершенного строительства	—
5.1.	Сведения о местоположении здания, сооружения, объекта незавершенного строительства (при отсутствии адреса) в структурированном в соответствии с федеральной информационной адресной системой виде	Российская Федерация, Новосибирская область, Искитимский р-н, Евсино ст, Тракторная ул, д. 16
5.2.	Дополнительные сведения о местоположении	—
6.	Иные сведения	—

3. Пояснения к сведениям об объекте недвижимости с кадастровым номером 54:07:044128:23 :

1.	—
----	---

1. Сведения о характерных точках контура объекта недвижимости с кадастровым номером 54:07:044128:25 :

Система координат	<u>МСК-54</u>	Зона №	<u>4</u>
-------------------	---------------	--------	----------

Обозначение характерных точек границ	Содержатся в Едином государственном реестре недвижимости			Определены в ходе выполнения комплексных кадастровых работ			Метод определения координат	Формулы, примененные для расчета средней квадратической погрешности определения координат характерных точек (Mt), м, с подставленными в такие формулы значениями и итоговые (вычисленные) значения Mt, м
	координаты, м		Радиус, м	координаты, м		Радиус, м		
	X	Y	R	X	Y	R		
1	2	3	4	5	6	7	8	9
н508О	—	—	—	430 667,52	4 224 835,71	—	Метод спутниковых геодезических измерений (определений)	$\sqrt{(0,10^2 + 0,10^2)} = 0,10$
н511О	—	—	—	430 674,83	4 224 839,57	—		
н510О	—	—	—	430 671,02	4 224 846,71	—		
н509О	—	—	—	430 663,66	4 224 842,94	—		
н508О	—	—	—	430 667,52	4 224 835,71	—		

2. Сведения о характеристиках объекта недвижимости с кадастровым номером 54:07:044128:25 :

№ п/п	Наименование характеристики	Значение характеристики
1	2	3
1.	Вид объекта недвижимости	Здание

1	2	3
2.	Ранее присвоенный государственный учетный номер (инвентарный) здания, сооружения, объекта незавершенного строительства	—
3.	Кадастровый номер земельного участка (земельных участков), в границах которого (которых) расположены здание, сооружение, объект незавершенного строительства	54:07:044128:3
4.	Уникальный учетный номер кадастрового квартала, в границах которого расположены здание, сооружение, объект незавершенного строительства	54:07:044128
5.	Адрес здания, сооружения, объекта незавершенного строительства	—
5.1.	Сведения о местоположении здания, сооружения, объекта незавершенного строительства (при отсутствии адреса) в структурированном в соответствии с федеральной информационной адресной системой виде	Российская Федерация, Новосибирская область, Искитимский р-н, Евсино ст, Сенная ул, д 1
5.2.	Дополнительные сведения о местоположении	—
6.	Иные сведения	—

3. Пояснения к сведениям об объекте недвижимости с кадастровым номером 54:07:044128:25 :

1.	—
----	---

1. Сведения о характерных точках контура объекта недвижимости с кадастровым номером 54:07:044128:26 :

Система координат МСК-54 Зона № 4

Обозначение характерных точек границ	Содержатся в Едином государственном реестре недвижимости			Определены в ходе выполнения комплексных кадастровых работ			Метод определения координат	Формулы, примененные для расчета средней квадратической погрешности определения координат характерных точек (Mt), м, с подставленными в такие формулы значениями и итоговые (вычисленные) значения Mt, м
	координаты, м		Радиус, м	координаты, м		Радиус, м		
	X	Y	R	X	Y	R		
1	2	3	4	5	6	7	8	9
н5120	—	—	—	430 568,67	4 224 926,81	—	Метод спутниковых геодезических измерений (определений)	$\sqrt{(0,10^2 + 0,00^2)} = 0,10$
н5130	—	—	—	430 565,85	4 224 934,52	—		
н5140	—	—	—	430 557,26	4 224 931,25	—		

1	2	3	4	5	6	7	8	9
н5150	—	—	—	430 560,26	4 224 923,60	—	Метод спутниковых геодезических измерений (определений)	$\sqrt{(0,10^2 + 0,00^2)} = 0,10$
н5120	—	—	—	430 568,67	4 224 926,81	—		

2. Сведения о характеристиках объекта недвижимости с кадастровым номером 54:07:044128:26 :

№ п/п	Наименование характеристики	Значение характеристики
1	2	3
1.	Вид объекта недвижимости	Здание
2.	Ранее присвоенный государственный учетный номер (инвентарный) здания, сооружения, объекта незавершенного строительства	—
3.	Кадастровый номер земельного участка (земельных участков), в границах которого (которых) расположены здание, сооружение, объект незавершенного строительства	54:07:044128:1
4.	Уникальный учетный номер кадастрового квартала, в границах которого расположены здание, сооружение, объект незавершенного строительства	54:07:044128
5.	Адрес здания, сооружения, объекта незавершенного строительства	—
5.1.	Сведения о местоположении здания, сооружения, объекта незавершенного строительства (при отсутствии адреса) в структурированном в соответствии с федеральной информационной адресной системой виде	Российская Федерация, Новосибирская область, Искитимский р-н, Евсино ст, Калинина ул, д 9
5.2.	Дополнительные сведения о местоположении	—
6.	Иные сведения	—

3. Пояснения к сведениям об объекте недвижимости с кадастровым номером 54:07:044128:26 :

1.	—
----	---

1. Сведения о характерных точках контура объекта недвижимости с кадастровым номером 54:07:044128:27 :

Система координат		МСК-54					Зона №		4
Обозначение характерных точек границ	Содержатся в Едином государственном реестре недвижимости			Определены в ходе выполнения комплексных кадастровых работ			Метод определения координат	Формулы, примененные для расчета средней квадратической погрешности определения координат характерных точек (Mt), м, с подставленными в такие формулы значениями и итоговые (вычисленные) значения Mt, м	
	координаты, м		Радиус, м	координаты, м		Радиус, м			
	X	Y	R	X	Y	R			
1	2	3	4	5	6	7	8	9	
н5160	—	—	—	430 520,28	4 224 900,23	—	Метод спутниковых геодезических измерений (определений)	$\sqrt{(0,10^2 + 0,10^2)} = 0,10$	
н5210	—	—	—	430 524,15	4 224 905,74	—			
н5200	—	—	—	430 521,85	4 224 907,47	—			
н5190	—	—	—	430 523,47	4 224 909,70	—			
н5180	—	—	—	430 512,94	4 224 916,64	—			
н5170	—	—	—	430 507,57	4 224 908,33	—			
н5160	—	—	—	430 520,28	4 224 900,23	—			

2. Сведения о характеристиках объекта недвижимости с кадастровым номером 54:07:044128:27 :

№ п/п	Наименование характеристики	Значение характеристики
1	2	3
1.	Вид объекта недвижимости	Здание
2.	Ранее присвоенный государственный учетный номер (инвентарный) здания, сооружения, объекта незавершенного строительства	—
3.	Кадастровый номер земельного участка (земельных участков), в границах которого (которых) расположены здание, сооружение, объект незавершенного строительства	54:07:044128:6

1	2	3
4.	Уникальный учетный номер кадастрового квартала, в границах которого расположены здание, сооружение, объект незавершенного строительства	54:07:044128
5.	Адрес здания, сооружения, объекта незавершенного строительства	—
5.1.	Сведения о местоположении здания, сооружения, объекта незавершенного строительства (при отсутствии адреса) в структурированном в соответствии с федеральной информационной адресной системой виде	Российская Федерация, Новосибирская область, Искитимский р-н, Евсино ст, Калинина ул, д 11
5.2.	Дополнительные сведения о местоположении	—
6.	Иные сведения	—

3. Пояснения к сведениям об объекте недвижимости с кадастровым номером 54:07:044128:27 :

1. —

1. Сведения о характерных точках контура объекта недвижимости с кадастровым номером 54:07:044128:28 :

Система координат МСК-54 Зона № 4

Обозначение характерных точек границ	Содержатся в Едином государственном реестре недвижимости			Определены в ходе выполнения комплексных кадастровых работ			Метод определения координат	Формулы, примененные для расчета средней квадратической погрешности определения координат характерных точек (Mt), м, с подставленными в такие формулы значениями и итоговые (вычисленные) значения Mt, м
	координаты, м		Радиус, м	координаты, м		Радиус, м		
	X	Y	R	X	Y	R		
1	2	3	4	5	6	7	8	9
н5220	—	—	—	430 547,01	4 224 775,87	—	Метод спутниковых геодезических измерений (определений)	$\sqrt{(0,10^2 + 0,10^2)} = 0,10$
н5230	—	—	—	430 542,12	4 224 783,50	—		
н5240	—	—	—	430 537,97	4 224 780,79	—		
н5250	—	—	—	430 542,77	4 224 773,22	—		
н5220	—	—	—	430 547,01	4 224 775,87	—		

2. Сведения о характеристиках объекта недвижимости с кадастровым номером 54:07:044128:28 :

№ п/п	Наименование характеристики	Значение характеристики
1	2	3
1.	Вид объекта недвижимости	Здание
2.	Ранее присвоенный государственный учетный номер (инвентарный) здания, сооружения, объекта незавершенного строительства	—
3.	Кадастровый номер земельного участка (земельных участков), в границах которого (которых) расположены здание, сооружение, объект незавершенного строительства	54:07:044128:5
4.	Уникальный учетный номер кадастрового квартала, в границах которого расположены здание, сооружение, объект незавершенного строительства	54:07:044128
5.	Адрес здания, сооружения, объекта незавершенного строительства	—
5.1.	Сведения о местоположении здания, сооружения, объекта незавершенного строительства (при отсутствии адреса) в структурированном в соответствии с федеральной информационной адресной системой виде	633220, Российская Федерация, Новосибирская область, Искитимский р-н, Евсино ст, Сенная ул, д 11
5.2.	Дополнительные сведения о местоположении	—
6.	Иные сведения	—

3. Пояснения к сведениям об объекте недвижимости с кадастровым номером 54:07:044128:28 :

1.	—
----	---

1. Сведения о характерных точках контура объекта недвижимости с кадастровым номером 54:07:044128:31 :

Система координат		МСК-54					Зона №		4
Обозначение характерных точек границ	Содержатся в Едином государственном реестре недвижимости			Определены в ходе выполнения комплексных кадастровых работ			Метод определения координат	Формулы, примененные для расчета средней квадратической погрешности определения координат характерных точек (Mt), м, с подставленными в такие формулы значениями и итоговые (вычисленные) значения Mt, м	
	координаты, м		Радиус, м	координаты, м		Радиус, м			
	X	Y	R	X	Y	R			
1	2	3	4	5	6	7	8	9	
н5260	—	—	—	430 423,11	4 224 941,38	—	Метод спутниковых геодезических измерений (определений)	$\sqrt{(0,10^2 + 0,10^2)} = 0,10$	

1	2	3	4	5	6	7	8	9
н5270	—	—	—	430 425,26	4 224 949,62	—	Метод спутниковых геодезических измерений (определений)	$\sqrt{(0,10^2 + 0,10^2)} = 0,10$
н5280	—	—	430 417,76	4 224 951,85	—			
н5290	—	—	430 415,62	4 224 943,31	—			
н5260	—	—	430 423,11	4 224 941,38	—			

2. Сведения о характеристиках объекта недвижимости с кадастровым номером 54:07:044128:31 :

№ п/п	Наименование характеристики	Значение характеристики
1	2	3
1.	Вид объекта недвижимости	Здание
2.	Ранее присвоенный государственный учетный номер (инвентарный) здания, сооружения, объекта незавершенного строительства	—
3.	Кадастровый номер земельного участка (земельных участков), в границах которого (которых) расположены здание, сооружение, объект незавершенного строительства	54:07:044128:10
4.	Уникальный учетный номер кадастрового квартала, в границах которого расположены здание, сооружение, объект незавершенного строительства	54:07:044128
5.	Адрес здания, сооружения, объекта незавершенного строительства	—
5.1.	Сведения о местоположении здания, сооружения, объекта незавершенного строительства (при отсутствии адреса) в структурированном в соответствии с федеральной информационной адресной системой виде	Российская Федерация, Новосибирская область, Искитимский р-н, Евсино ст, Тракторная ул, д. 6
5.2.	Дополнительные сведения о местоположении	—
6.	Иные сведения	—

3. Пояснения к сведениям об объекте недвижимости с кадастровым номером 54:07:044128:31 :

1.	—
----	---

1. Сведения о характерных точках контура объекта недвижимости с кадастровым номером 54:07:044128:32 :

Система координат		МСК-54					Зона №		4
Обозначение характерных точек границ	Содержатся в Едином государственном реестре недвижимости			Определены в ходе выполнения комплексных кадастровых работ			Метод определения координат	Формулы, примененные для расчета средней квадратической погрешности определения координат характерных точек (Mt), м, с подставленными в такие формулы значениями и итоговые (вычисленные) значения Mt, м	
	координаты, м		Радиус, м	координаты, м		Радиус, м			
	X	Y	R	X	Y	R			
1	2	3	4	5	6	7	8	9	
н5300	—	—	—	430 658,52	4 224 952,80	—	Метод спутниковых геодезических измерений (определений)	$\sqrt{(0,10^2 + 0,10^2)} = 0,10$	
н5330	—	—	—	430 669,23	4 224 955,97	—			
н5320	—	—	—	430 667,25	4 224 963,75	—			
н5310	—	—	—	430 656,38	4 224 960,76	—			
н5300	—	—	—	430 658,52	4 224 952,80	—			

2. Сведения о характеристиках объекта недвижимости с кадастровым номером 54:07:044128:32 :

№ п/п	Наименование характеристики	Значение характеристики
1	2	3
1.	Вид объекта недвижимости	Здание
2.	Ранее присвоенный государственный учетный номер (инвентарный) здания, сооружения, объекта незавершенного строительства	—
3.	Кадастровый номер земельного участка (земельных участков), в границах которого (которых) расположены здание, сооружение, объект незавершенного строительства	54:07:044128:260
4.	Уникальный учетный номер кадастрового квартала, в границах которого расположены здание, сооружение, объект незавершенного строительства	54:07:044128

1	2	3
5.	Адрес здания, сооружения, объекта незавершенного строительства	—
5.1.	Сведения о местоположении здания, сооружения, объекта незавершенного строительства (при отсутствии адреса) в структурированном в соответствии с федеральной информационной адресной системой виде	Российская Федерация, Новосибирская область, Искитимский р-н, Евсино ст, Калинина ул, д. 3
5.2.	Дополнительные сведения о местоположении	—
6.	Иные сведения	—

3. Пояснения к сведениям об объекте недвижимости с кадастровым номером 54:07:044128:32 :

1.	—
----	---

1. Сведения о характерных точках контура объекта недвижимости с кадастровым номером 54:07:044128:33 :

Система координат	<u>МСК-54</u>	Зона №	<u>4</u>
-------------------	---------------	--------	----------

Обозначение характерных точек границ	Содержатся в Едином государственном реестре недвижимости			Определены в ходе выполнения комплексных кадастровых работ			Метод определения координат	Формулы, примененные для расчета средней квадратической погрешности определения координат характерных точек (Mt), м, с подставленными в такие формулы значениями и итоговые (вычисленные) значения Mt, м
	координаты, м		Радиус, м	координаты, м		Радиус, м		
	X	Y	R	X	Y	R		
1	2	3	4	5	6	7	8	9
н5340	—	—	—	430 642,82	4 224 948,24	—	Метод спутниковых геодезических измерений (определений)	$\sqrt{(0,10^2 + 0,10^2)} = 0,10$
н5350	—	—	—	430 640,18	4 224 956,41	—		
н5360	—	—	—	430 634,73	4 224 954,64	—		
н5370	—	—	—	430 637,40	4 224 946,55	—		
н5340	—	—	—	430 642,82	4 224 948,24	—		

2. Сведения о характеристиках объекта недвижимости с кадастровым номером 54:07:044128:33 :

№ п/п	Наименование характеристики	Значение характеристики
1	2	3
1.	Вид объекта недвижимости	Здание

1	2	3
2.	Ранее присвоенный государственный учетный номер (инвентарный) здания, сооружения, объекта незавершенного строительства	—
3.	Кадастровый номер земельного участка (земельных участков), в границах которого (которых) расположены здание, сооружение, объект незавершенного строительства	54:07:044128:16
4.	Уникальный учетный номер кадастрового квартала, в границах которого расположены здание, сооружение, объект незавершенного строительства	54:07:044128
5.	Адрес здания, сооружения, объекта незавершенного строительства	—
5.1.	Сведения о местоположении здания, сооружения, объекта незавершенного строительства (при отсутствии адреса) в структурированном в соответствии с федеральной информационной адресной системой виде	Российская Федерация, Новосибирская область, Искитимский р-н, Евсино ст, Калинина ул, д. 5
5.2.	Дополнительные сведения о местоположении	—
6.	Иные сведения	—

3. Пояснения к сведениям об объекте недвижимости с кадастровым номером 54:07:044128:33 :

1.	—
----	---

1. Сведения о характерных точках контура объекта недвижимости с кадастровым номером 54:07:044128:34 :

Система координат МСК-54 Зона № 4

Обозначение характерных точек границ	Содержатся в Едином государственном реестре недвижимости			Определены в ходе выполнения комплексных кадастровых работ			Метод определения координат	Формулы, примененные для расчета средней квадратической погрешности определения координат характерных точек (Mt), м, с подставленными в такие формулы значениями и итоговые (вычисленные) значения Mt, м
	координаты, м		Радиус, м	координаты, м		Радиус, м		
	X	Y	R	X	Y	R		
1	2	3	4	5	6	7	8	9
н5380	—	—	—	430 595,60	4 224 936,81	—	Метод спутниковых геодезических измерений (определений)	$\sqrt{(0,10^2 + 0,10^2)} = 0,10$
н5390	—	—	—	430 592,96	4 224 943,82	—		
н5400	—	—	—	430 582,22	4 224 939,81	—		

1	2	3	4	5	6	7	8	9
н5410	—	—	—	430 585,05	4 224 932,73	—	Метод спутниковых геодезических измерений (определений)	$\sqrt{(0,10^2 + 0,10^2)} = 0,10$
н5380	—	—	—	430 595,60	4 224 936,81	—		

2. Сведения о характеристиках объекта недвижимости с кадастровым номером 54:07:044128:34 :

№ п/п	Наименование характеристики	Значение характеристики
1	2	3
1.	Вид объекта недвижимости	Здание
2.	Ранее присвоенный государственный учетный номер (инвентарный) здания, сооружения, объекта незавершенного строительства	—
3.	Кадастровый номер земельного участка (земельных участков), в границах которого (которых) расположены здание, сооружение, объект незавершенного строительства	54:07:044128:21
4.	Уникальный учетный номер кадастрового квартала, в границах которого расположены здание, сооружение, объект незавершенного строительства	54:07:044128
5.	Адрес здания, сооружения, объекта незавершенного строительства	—
5.1.	Сведения о местоположении здания, сооружения, объекта незавершенного строительства (при отсутствии адреса) в структурированном в соответствии с федеральной информационной адресной системой виде	Российская Федерация, Новосибирская область, Искитимский р-н, Евсино ст, Калинина ул, д 7
5.2.	Дополнительные сведения о местоположении	—
6.	Иные сведения	—

3. Пояснения к сведениям об объекте недвижимости с кадастровым номером 54:07:044128:34 :

1.	—
----	---

1. Сведения о характерных точках контура объекта недвижимости с кадастровым номером 54:07:044128:35 :

Система координат			МСК-54				Зона №		4
Обозначение характерных точек границ	Содержатся в Едином государственном реестре недвижимости			Определены в ходе выполнения комплексных кадастровых работ			Метод определения координат	Формулы, примененные для расчета средней квадратической погрешности определения координат характерных точек (Mt), м, с подставленными в такие формулы значениями и итоговые (вычисленные) значения Mt, м	
	координаты, м		Радиус, м	координаты, м		Радиус, м			
	X	Y	R	X	Y	R			
1	2	3	4	5	6	7	8	9	
н4460	—	—	—	430 748,71	4 224 978,68	—	Метод спутниковых геодезических измерений (определений)	$\sqrt{(0,10^2 + 0,10^2)} = 0,10$	
н4470	—	—	—	430 747,49	4 224 982,55	—			
н4480	—	—	—	430 746,21	4 224 982,18	—			
н4490	—	—	—	430 744,94	4 224 986,76	—			
н4500	—	—	—	430 726,44	4 224 980,77	—			
н4510	—	—	—	430 729,99	4 224 969,92	—			
н4520	—	—	—	430 732,47	4 224 970,70	—			
н4530	—	—	—	430 733,08	4 224 968,83	—			
н4540	—	—	—	430 748,69	4 224 974,07	—			
н4550	—	—	—	430 747,38	4 224 978,28	—			
н4460	—	—	—	430 748,71	4 224 978,68	—			

2. Сведения о характеристиках объекта недвижимости с кадастровым номером 54:07:044128:35 :

№ п/п	Наименование характеристики	Значение характеристики
1	2	3
1.	Вид объекта недвижимости	Здание

1	2	3
2.	Ранее присвоенный государственный учетный номер (инвентарный) здания, сооружения, объекта незавершенного строительства	—
3.	Кадастровый номер земельного участка (земельных участков), в границах которого (которых) расположены здание, сооружение, объект незавершенного строительства	54:07:044128:44, 54:07:044128:49
4.	Уникальный учетный номер кадастрового квартала, в границах которого расположены здание, сооружение, объект незавершенного строительства	54:07:044128
5.	Адрес здания, сооружения, объекта незавершенного строительства	—
5.1.	Сведения о местоположении здания, сооружения, объекта незавершенного строительства (при отсутствии адреса) в структурированном в соответствии с федеральной информационной адресной системой виде	Российская Федерация, Новосибирская область, Искитимский р-н, Евсино ст, Калинина ул, д 1а
5.2.	Дополнительные сведения о местоположении	—
6.	Иные сведения	—

3. Пояснения к сведениям об объекте недвижимости с кадастровым номером 54:07:044128:35 :

1.	—
----	---

1. Сведения о характерных точках контура объекта недвижимости с кадастровым номером 54:07:044128:36 :

Система координат		МСК-54					Зона №		4
Обозначение характерных точек границ	Содержатся в Едином государственном реестре недвижимости			Определены в ходе выполнения комплексных кадастровых работ			Метод определения координат	Формулы, примененные для расчета средней квадратической погрешности определения координат характерных точек (Mt), м, с подставленными в такие формулы значениями и итоговые (вычисленные) значения Mt, м	
	координаты, м		Радиус, м	координаты, м		Радиус, м			
	X	Y	R	X	Y	R			
1	2	3	4	5	6	7	8	9	
н5420	—	—	—	430 642,07	4 224 824,53	—	Метод спутниковых геодезических измерений (определений)	$\sqrt{(0,10^2 + 0,10^2)} = 0,10$	
н5430	—	—	—	430 648,63	4 224 828,34	—			
н5440	—	—	—	430 648,46	4 224 828,63	—			

1	2	3	4	5	6	7	8	9
н5450	—	—	—	430 650,76	4 224 829,88	—	Метод спутниковых геодезических измерений (определений)	$\sqrt{(0,10^2 + 0,10^2)} = 0,10$
н5460	—	—	—	430 646,87	4 224 836,72	—		
н5470	—	—	—	430 644,76	4 224 835,53	—		
н5480	—	—	—	430 644,56	4 224 835,89	—		
н5490	—	—	—	430 637,89	4 224 831,99	—		
н5420	—	—	—	430 642,07	4 224 824,53	—		

2. Сведения о характеристиках объекта недвижимости с кадастровым номером 54:07:044128:36 :

№ п/п	Наименование характеристики	Значение характеристики
1	2	3
1.	Вид объекта недвижимости	Здание
2.	Ранее присвоенный государственный учетный номер (инвентарный) здания, сооружения, объекта незавершенного строительства	—
3.	Кадастровый номер земельного участка (земельных участков), в границах которого (которых) расположены здание, сооружение, объект незавершенного строительства	54:07:044128:48
4.	Уникальный учетный номер кадастрового квартала, в границах которого расположены здание, сооружение, объект незавершенного строительства	54:07:044128
5.	Адрес здания, сооружения, объекта незавершенного строительства	—
5.1.	Сведения о местоположении здания, сооружения, объекта незавершенного строительства (при отсутствии адреса) в структурированном в соответствии с федеральной информационной адресной системой виде	Российская Федерация, Новосибирская область, Искитимский р-н, Евсино ст, Сенная ул, д. 3
5.2.	Дополнительные сведения о местоположении	—
6.	Иные сведения	—

3. Пояснения к сведениям об объекте недвижимости с кадастровым номером 54:07:044128:36 :

1.	—
----	---

1. Сведения о характерных точках контура объекта недвижимости с кадастровым номером 54:07:044128:37 :

Система координат		МСК-54					Зона №		4
Обозначение характерных точек границ	Содержатся в Едином государственном реестре недвижимости			Определены в ходе выполнения комплексных кадастровых работ			Метод определения координат	Формулы, примененные для расчета средней квадратической погрешности определения координат характерных точек (Mt), м, с подставленными в такие формулы значениями и итоговые (вычисленные) значения Mt, м	
	координаты, м		Радиус, м	координаты, м		Радиус, м			
	X	Y	R	X	Y	R			
1	2	3	4	5	6	7	8	9	
н5500	—	—	—	430 607,80	4 224 805,63	—	Метод спутниковых геодезических измерений (определений)	$\sqrt{(0,10^2 + 0,10^2)} = 0,10$	
н5570	—	—	—	430 615,08	4 224 809,94	—			
н5560	—	—	—	430 614,85	4 224 810,29	—			
н5550	—	—	—	430 616,89	4 224 811,44	—			
н5540	—	—	—	430 613,00	4 224 818,34	—			
н5530	—	—	—	430 610,76	4 224 817,02	—			
н5520	—	—	—	430 610,55	4 224 817,37	—			
н5510	—	—	—	430 603,41	4 224 813,24	—			
н5500	—	—	—	430 607,80	4 224 805,63	—			

2. Сведения о характеристиках объекта недвижимости с кадастровым номером 54:07:044128:37 :

№ п/п	Наименование характеристики	Значение характеристики
1	2	3
1.	Вид объекта недвижимости	Здание
2.	Ранее присвоенный государственный учетный номер (инвентарный) здания, сооружения, объекта незавершенного строительства	—

1	2	3
3.	Кадастровый номер земельного участка (земельных участков), в границах которого (которых) расположены здание, сооружение, объект незавершенного строительства	54:07:044128:7
4.	Уникальный учетный номер кадастрового квартала, в границах которого расположены здание, сооружение, объект незавершенного строительства	54:07:000000
5.	Адрес здания, сооружения, объекта незавершенного строительства	—
5.1.	Сведения о местоположении здания, сооружения, объекта незавершенного строительства (при отсутствии адреса) в структурированном в соответствии с федеральной информационной адресной системой виде	Российская Федерация, Новосибирская область, Искитимский р-н, Евсино ст, Сенная ул, д 5
5.2.	Дополнительные сведения о местоположении	—
6.	Иные сведения	—

3. Пояснения к сведениям об объекте недвижимости с кадастровым номером 54:07:044128:37 :

1.	—
----	---

1. Сведения о характерных точках контура объекта недвижимости с кадастровым номером 54:07:044128:38 :

Система координат	<u>МСК-54</u>	Зона №	<u>4</u>
-------------------	---------------	--------	----------

Обозначение характерных точек границ	Содержатся в Едином государственном реестре недвижимости			Определены в ходе выполнения комплексных кадастровых работ			Метод определения координат	Формулы, примененные для расчета средней квадратической погрешности определения координат характерных точек (Mt), м, с подставленными в такие формулы значениями и итоговые (вычисленные) значения Mt, м
	координаты, м		Радиус, м	координаты, м		Радиус, м		
	X	Y	R	X	Y	R		
1	2	3	4	5	6	7	8	9
н558О	—	—	—	430 592,93	4 224 797,92	—	Метод спутниковых геодезических измерений (определений)	$\sqrt{(0,10^2 + 0,10^2)} = 0,10$
н559О	—	—	—	430 590,44	4 224 802,42	—		
н560О	—	—	—	430 588,09	4 224 801,19	—		
н561О	—	—	—	430 585,88	4 224 805,10	—		

1	2	3	4	5	6	7	8	9
н5620	—	—	—	430 580,88	4 224 802,26	—	Метод спутниковых геодезических измерений (определений)	$\sqrt{(0,10^2 + 0,10^2)} = 0,10$
н5630	—	—	430 585,63	4 224 793,92	—			
н5580	—	—	—	430 592,93	4 224 797,92	—		

2. Сведения о характеристиках объекта недвижимости с кадастровым номером 54:07:044128:38 :

№ п/п	Наименование характеристики	Значение характеристики
1	2	3
1.	Вид объекта недвижимости	Здание
2.	Ранее присвоенный государственный учетный номер (инвентарный) здания, сооружения, объекта незавершенного строительства	—
3.	Кадастровый номер земельного участка (земельных участков), в границах которого (которых) расположены здание, сооружение, объект незавершенного строительства	54:07:044128:8
4.	Уникальный учетный номер кадастрового квартала, в границах которого расположены здание, сооружение, объект незавершенного строительства	54:07:044128
5.	Адрес здания, сооружения, объекта незавершенного строительства	—
5.1.	Сведения о местоположении здания, сооружения, объекта незавершенного строительства (при отсутствии адреса) в структурированном в соответствии с федеральной информационной адресной системой виде	Российская Федерация, Новосибирская область, Искитимский р-н, Евсино ст, Сенная ул, д. 7
5.2.	Дополнительные сведения о местоположении	—
6.	Иные сведения	—

3. Пояснения к сведениям об объекте недвижимости с кадастровым номером 54:07:044128:38 :

1.	—
----	---

1. Сведения о характерных точках контура объекта недвижимости с кадастровым номером 54:07:044128:39 :

Система координат		МСК-54					Зона №		4
Обозначение характерных точек границ	Содержатся в Едином государственном реестре недвижимости			Определены в ходе выполнения комплексных кадастровых работ			Метод определения координат	Формулы, примененные для расчета средней квадратической погрешности определения координат характерных точек (Mt), м, с подставленными в такие формулы значениями и итоговые (вычисленные) значения Mt, м	
	координаты, м		Радиус, м	координаты, м		Радиус, м			
	X	Y	R	X	Y	R			
1	2	3	4	5	6	7	8	9	
н5640	—	—	—	430 575,42	4 224 788,90	—	Метод спутниковых геодезических измерений (определений)	$\sqrt{(0,10^2 + 0,10^2)} = 0,10$	
н5650	—	—	—	430 571,44	4 224 796,41	—			
н5660	—	—	—	430 563,08	4 224 791,98	—			
н5670	—	—	—	430 566,99	4 224 784,45	—			
н5640	—	—	—	430 575,42	4 224 788,90	—			

2. Сведения о характеристиках объекта недвижимости с кадастровым номером 54:07:044128:39 :

№ п/п	Наименование характеристики	Значение характеристики
1	2	3
1.	Вид объекта недвижимости	Здание
2.	Ранее присвоенный государственный учетный номер (инвентарный) здания, сооружения, объекта незавершенного строительства	—
3.	Кадастровый номер земельного участка (земельных участков), в границах которого (которых) расположены здание, сооружение, объект незавершенного строительства	54:07:044128:9
4.	Уникальный учетный номер кадастрового квартала, в границах которого расположены здание, сооружение, объект незавершенного строительства	54:07:044128

1	2	3
5.	Адрес здания, сооружения, объекта незавершенного строительства	—
5.1.	Сведения о местоположении здания, сооружения, объекта незавершенного строительства (при отсутствии адреса) в структурированном в соответствии с федеральной информационной адресной системой виде	Российская Федерация, Новосибирская область, Искитимский р-н, Евсино ст, Сенная ул, д. 9
5.2.	Дополнительные сведения о местоположении	—
6.	Иные сведения	—

3. Пояснения к сведениям об объекте недвижимости с кадастровым номером 54:07:044128:39 :

1.	—
----	---

1. Сведения о характерных точках контура объекта недвижимости с кадастровым номером 54:07:044128:41 :

Система координат	<u>МСК-54</u>	Зона №	<u>4</u>
-------------------	---------------	--------	----------

Обозначение характерных точек границ	Содержатся в Едином государственном реестре недвижимости			Определены в ходе выполнения комплексных кадастровых работ			Метод определения координат	Формулы, примененные для расчета средней квадратической погрешности определения координат характерных точек (Mt), м, с подставленными в такие формулы значениями и итоговые (вычисленные) значения Mt, м
	координаты, м		Радиус, м	координаты, м		Радиус, м		
	X	Y	R	X	Y	R		
1	2	3	4	5	6	7	8	9
н568О	—	—	—	430 417,59	4 224 924,86	—	Метод спутниковых геодезических измерений (определений)	$\sqrt{(0,10^2 + 0,10^2)} = 0,10$
н569О	—	—	—	430 418,63	4 224 931,54	—		
н570О	—	—	—	430 412,21	4 224 932,80	—		
н571О	—	—	—	430 411,12	4 224 925,77	—		
н568О	—	—	—	430 417,59	4 224 924,86	—		

2. Сведения о характеристиках объекта недвижимости с кадастровым номером 54:07:044128:41 :

№ п/п	Наименование характеристики	Значение характеристики
1	2	3
1.	Вид объекта недвижимости	Здание

1	2	3
2.	Ранее присвоенный государственный учетный номер (инвентарный) здания, сооружения, объекта незавершенного строительства	—
3.	Кадастровый номер земельного участка (земельных участков), в границах которого (которых) расположены здание, сооружение, объект незавершенного строительства	54:07:044128:14
4.	Уникальный учетный номер кадастрового квартала, в границах которого расположены здание, сооружение, объект незавершенного строительства	54:07:044128
5.	Адрес здания, сооружения, объекта незавершенного строительства	—
5.1.	Сведения о местоположении здания, сооружения, объекта незавершенного строительства (при отсутствии адреса) в структурированном в соответствии с федеральной информационной адресной системой виде	Российская Федерация, Новосибирская область, Искитимский р-н, Евсино ст, Тракторная ул, д. 10
5.2.	Дополнительные сведения о местоположении	—
6.	Иные сведения	—

3. Пояснения к сведениям об объекте недвижимости с кадастровым номером 54:07:044128:41 :

1.	—
----	---

1. Сведения о характерных точках контура объекта недвижимости с кадастровым номером 54:07:044128:45 :

Система координат		МСК-54					Зона №		4
Обозначение характерных точек границ	Содержатся в Едином государственном реестре недвижимости			Определены в ходе выполнения комплексных кадастровых работ			Метод определения координат	Формулы, примененные для расчета средней квадратической погрешности определения координат характерных точек (Mt), м, с подставленными в такие формулы значениями и итоговые (вычисленные) значения Mt, м	
	координаты, м		Радиус, м	координаты, м		Радиус, м			
	X	Y	R	X	Y	R			
1	2	3	4	5	6	7	8	9	
н5720	—	—	—	430 419,00	4 224 917,50	—	Метод спутниковых геодезических измерений (определений)	$\sqrt{(0,10^2 + 0,10^2)} = 0,10$	
н5730	—	—	—	430 411,08	4 224 919,79	—			
н5740	—	—	—	430 409,30	4 224 913,20	—			

1	2	3	4	5	6	7	8	9
н5750	—	—	—	430 417,21	4 224 911,08	—	Метод спутниковых геодезических измерений (определений)	$\sqrt{(0,10^2 + 0,10^2)} = 0,10$
н5720	—	—	—	430 419,00	4 224 917,50	—		

2. Сведения о характеристиках объекта недвижимости с кадастровым номером 54:07:044128:45 :

№ п/п	Наименование характеристики	Значение характеристики
1	2	3
1.	Вид объекта недвижимости	Здание
2.	Ранее присвоенный государственный учетный номер (инвентарный) здания, сооружения, объекта незавершенного строительства	—
3.	Кадастровый номер земельного участка (земельных участков), в границах которого (которых) расположены здание, сооружение, объект незавершенного строительства	54:07:044128:19
4.	Уникальный учетный номер кадастрового квартала, в границах которого расположены здание, сооружение, объект незавершенного строительства	54:07:044128
5.	Адрес здания, сооружения, объекта незавершенного строительства	—
5.1.	Сведения о местоположении здания, сооружения, объекта незавершенного строительства (при отсутствии адреса) в структурированном в соответствии с федеральной информационной адресной системой виде	Российская Федерация, Новосибирская область, Искитимский р-н, Евсино ст, Тракторная ул, д 12
5.2.	Дополнительные сведения о местоположении	—
6.	Иные сведения	—

3. Пояснения к сведениям об объекте недвижимости с кадастровым номером 54:07:044128:45 :

1.	—
----	---

1. Сведения о характерных точках контура объекта недвижимости с кадастровым номером 54:07:044128:46 :

Система координат		МСК-54					Зона №		4
Обозначение характерных точек границ	Содержатся в Едином государственном реестре недвижимости			Определены в ходе выполнения комплексных кадастровых работ			Метод определения координат	Формулы, примененные для расчета средней квадратической погрешности определения координат характерных точек (Mt), м, с подставленными в такие формулы значениями и итоговые (вычисленные) значения Mt, м	
	координаты, м		Радиус, м	координаты, м		Радиус, м			
	X	Y	R	X	Y	R			
1	2	3	4	5	6	7	8	9	
н5760	—	—	—	430 421,70	4 224 904,49	—	Метод спутниковых геодезических измерений (определений)	$\sqrt{(0,10^2 + 0,10^2)} = 0,10$	
н5770	—	—	—	430 409,51	4 224 908,64	—			
н5780	—	—	—	430 406,40	4 224 899,90	—			
н5790	—	—	—	430 411,27	4 224 898,16	—			
н5800	—	—	—	430 411,76	4 224 899,47	—			
н5810	—	—	—	430 419,09	4 224 896,93	—			
н5760	—	—	—	430 421,70	4 224 904,49	—			

2. Сведения о характеристиках объекта недвижимости с кадастровым номером 54:07:044128:46 :

№ п/п	Наименование характеристики	Значение характеристики
1	2	3
1.	Вид объекта недвижимости	Здание
2.	Ранее присвоенный государственный учетный номер (инвентарный) здания, сооружения, объекта незавершенного строительства	—
3.	Кадастровый номер земельного участка (земельных участков), в границах которого (которых) расположены здание, сооружение, объект незавершенного строительства	54:07:044128:15

1	2	3
4.	Уникальный учетный номер кадастрового квартала, в границах которого расположены здание, сооружение, объект незавершенного строительства	54:07:044128
5.	Адрес здания, сооружения, объекта незавершенного строительства	—
5.1.	Сведения о местоположении здания, сооружения, объекта незавершенного строительства (при отсутствии адреса) в структурированном в соответствии с федеральной информационной адресной системой виде	Российская Федерация, Новосибирская область, Искитимский р-н, Евсино ст, Тракторная ул, д 14
5.2.	Дополнительные сведения о местоположении	—
6.	Иные сведения	—

3. Пояснения к сведениям об объекте недвижимости с кадастровым номером 54:07:044128:46 :

1. —

1. Сведения о характерных точках контура объекта недвижимости с кадастровым номером 54:07:044128:47 :

Система координат МСК-54 Зона № 4

Обозначение характерных точек границ	Содержатся в Едином государственном реестре недвижимости			Определены в ходе выполнения комплексных кадастровых работ			Метод определения координат	Формулы, примененные для расчета средней квадратической погрешности определения координат характерных точек (Mt), м, с подставленными в такие формулы значениями и итоговые (вычисленные) значения Mt, м
	координаты, м		Радиус, м	координаты, м		Радиус, м		
	X	Y	R	X	Y	R		
1	2	3	4	5	6	7	8	9
н5820	—	—	—	430 700,45	4 224 966,60	—	Метод спутниковых геодезических измерений (определений)	$\sqrt{(0,10^2 + 0,10^2)} = 0,10$
н5830	—	—	—	430 698,64	4 224 972,60	—		
н5840	—	—	—	430 694,86	4 224 971,53	—		
н5850	—	—	—	430 694,77	4 224 971,86	—		
н5860	—	—	—	430 685,63	4 224 969,26	—		
н5870	—	—	—	430 687,46	4 224 962,68	—		

1	2	3	4	5	6	7	8	9
н5820	—	—	—	430 700,45	4 224 966,60	—	Метод спутниковых геодезических измерений (определений)	$\sqrt{(0,10^2 + 0,10^2)} = 0,10$
2. Сведения о характеристиках объекта недвижимости с кадастровым номером							54:07:044128:47 :	
№ п/п	Наименование характеристики					Значение характеристики		
1	2					3		
1.	Вид объекта недвижимости					Здание		
2.	Ранее присвоенный государственный учетный номер (инвентарный) здания, сооружения, объекта незавершенного строительства					—		
3.	Кадастровый номер земельного участка (земельных участков), в границах которого (которых) расположены здание, сооружение, объект незавершенного строительства					54:07:044128:4		
4.	Уникальный учетный номер кадастрового квартала, в границах которого расположены здание, сооружение, объект незавершенного строительства					54:07:044128		
5.	Адрес здания, сооружения, объекта незавершенного строительства					—		
5.1.	Сведения о местоположении здания, сооружения, объекта незавершенного строительства (при отсутствии адреса) в структурированном в соответствии с федеральной информационной адресной системой виде					Российская Федерация, Новосибирская область, Искитимский р-н, Евсино ст, Калинина ул, д 1		
5.2.	Дополнительные сведения о местоположении					—		
6.	Иные сведения					—		
3. Пояснения к сведениям об объекте недвижимости с кадастровым номером							54:07:044128:47 :	
1.	—							

**Сведения о зданиях, сооружениях, объектах незавершенного строительства,
необходимые для исправления реестровых ошибок в сведениях об описании их местоположения**

1. Сведения о характерных точках контура _____
 вид объекта недвижимости (здание, сооружение, объект незавершенного строительства)
 с кадастровым номером _____:

Система координат _____ Зона № _____

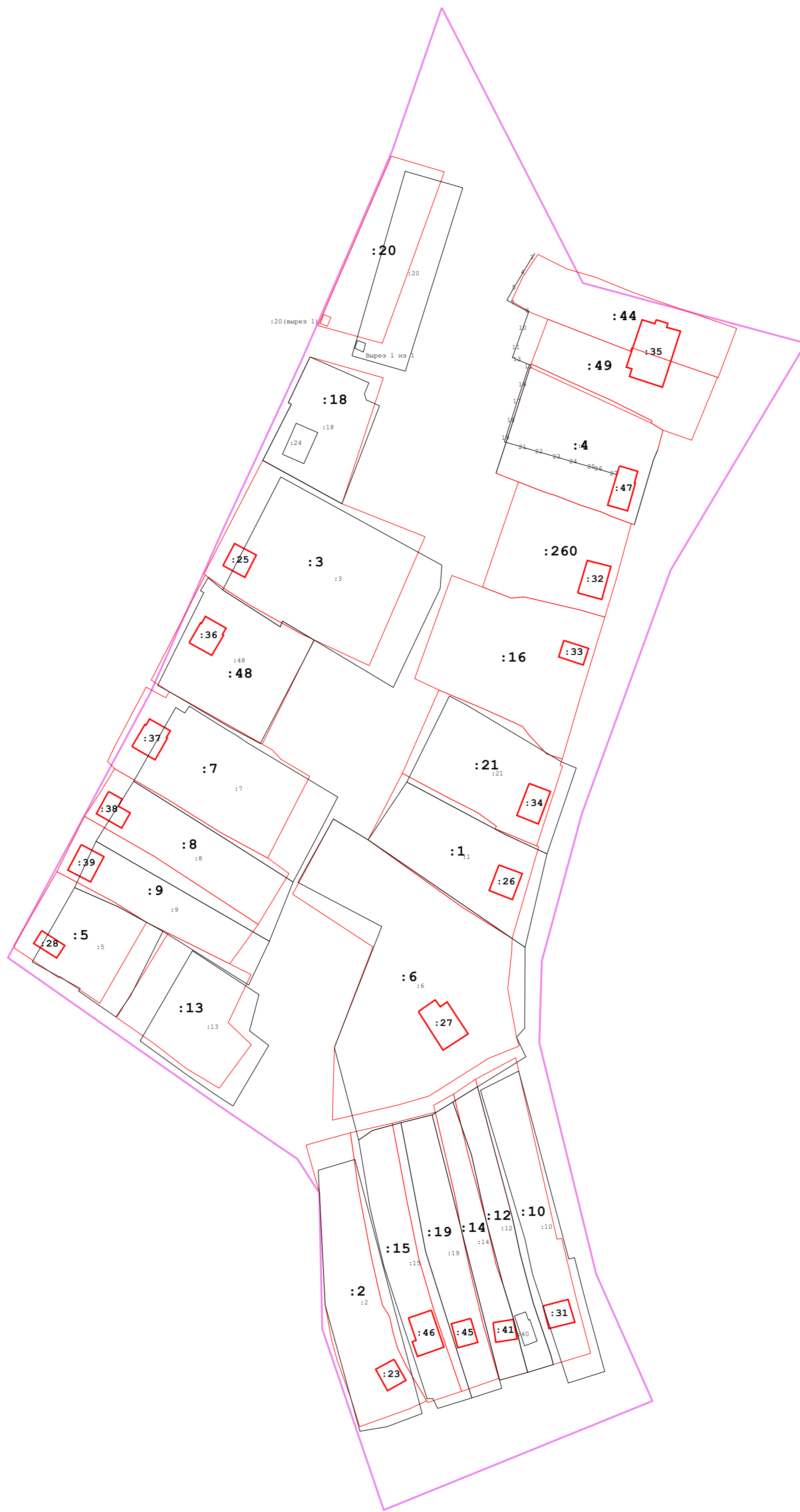
Обозначение характерных точек границ	Содержатся в Едином государственном реестре недвижимости			Определены в ходе выполнения комплексных кадастровых работ			Метод определения координат	Формулы, примененные для расчета средней квадратической погрешности определения координат характерных точек (Mt), м, с подставленными в такие формулы значениями и итоговые (вычисленные) значения Mt, м
	координаты, м		Радиус, м	координаты, м		Радиус, м		
	X	Y	R	X	Y	R		
1	2	3	4	5	6	7	8	9

2. Иные сведения об объекте недвижимости с кадастровым номером _____:

1. _____

3. Пояснения к сведениям об объекте недвижимости с кадастровым номером _____:

1. _____



Масштаб 1:1 000

Условные обозначения:








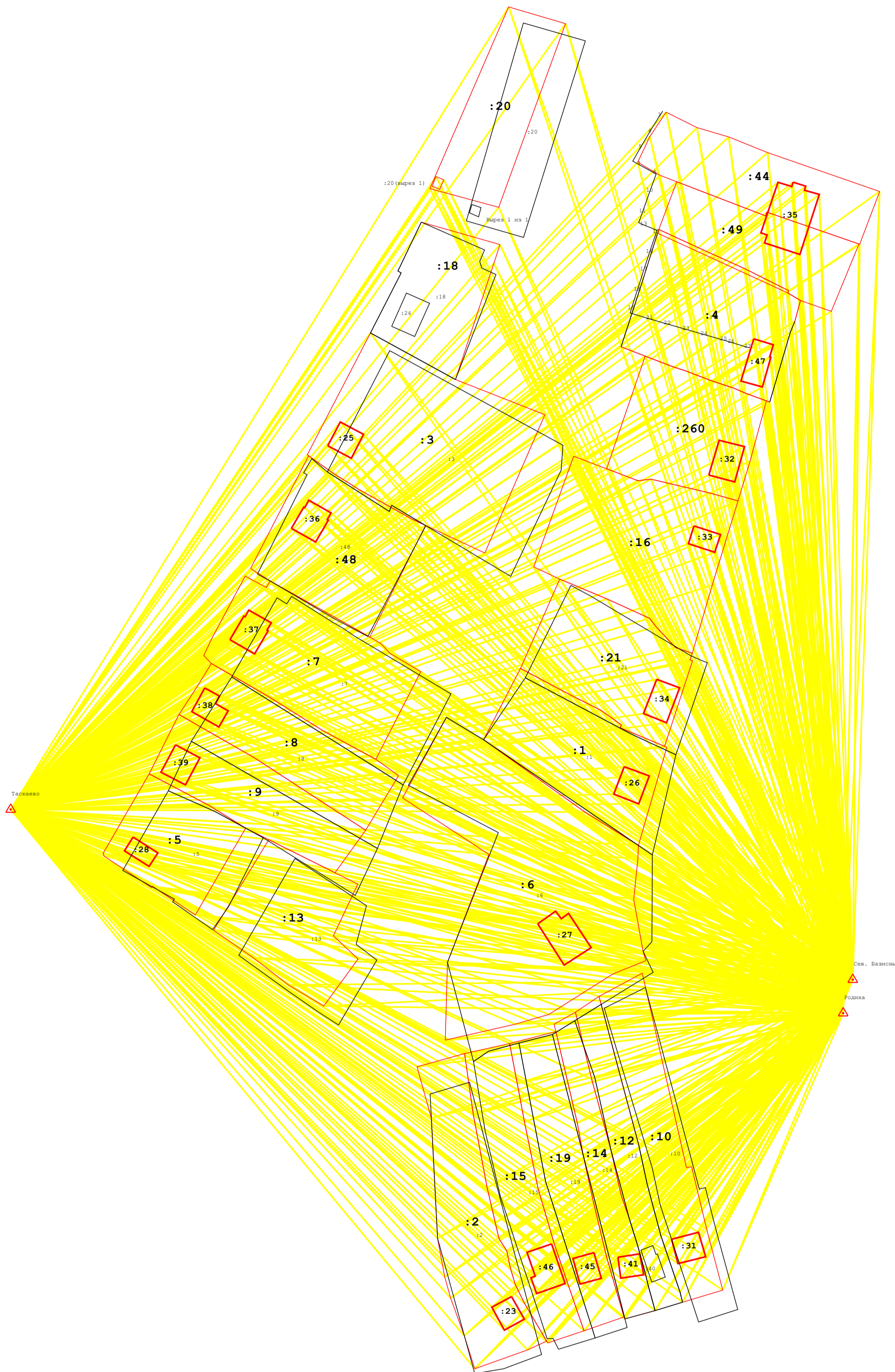
-  иб - Образованная точка, сведения о которой позволяют однозначно определить ее местоположение
-  7 - Существующая точка, имеющиеся в ГКН сведения о которой позволяют однозначно определить ее местоположение
-  - Существующая часть границы, имеющиеся в ГКН сведения о которой достаточны для определения ее местоположения
-  - вновь образованная часть границы, сведения о которой достаточны для определения ее местоположения
-  - Граница кадастрового квартала
-  - Границы земельного участка
-  - Часть контура здания, сооружения, объекта незавершенного строительства

Схема геодезических построений



Условные обозначения:

- н6 - Образующая точка, сведения о которой позволяют однозначно определить ее местоположение
- - вновь образованная часть границы, сведения о которой достаточны для определения ее местоположения
- △ - пункт ГГС