

## Утверждена

(наименование документа об утверждении, включая наименования органов государственной власти или

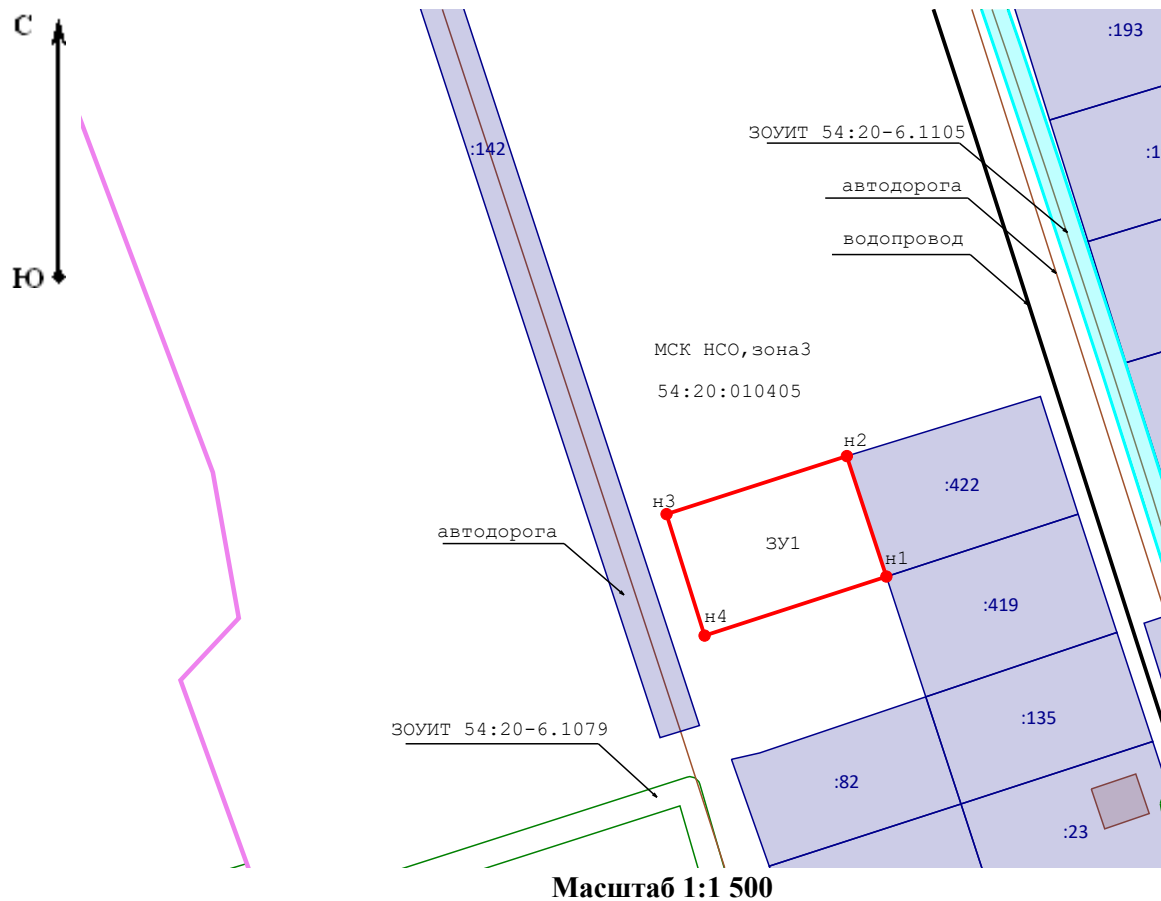
органов местного самоуправления, принявших решение об утверждении схемы или

подписавших соглашение о перераспределении земельных участков)













от \_\_\_\_\_ № \_\_\_\_\_

### Схема расположения земельного участка или земельных участков на кадастровом плане территории

|                                                                                                                                                                                                                                                                                                                                                                                                                                                                                                                                                                                                                                                                                                                                                                                 |                                                                                                                                                                                                                                                                                                                        |              |
|---------------------------------------------------------------------------------------------------------------------------------------------------------------------------------------------------------------------------------------------------------------------------------------------------------------------------------------------------------------------------------------------------------------------------------------------------------------------------------------------------------------------------------------------------------------------------------------------------------------------------------------------------------------------------------------------------------------------------------------------------------------------------------|------------------------------------------------------------------------------------------------------------------------------------------------------------------------------------------------------------------------------------------------------------------------------------------------------------------------|--------------|
| <b>Площадь земельного участка</b> _____ <b>955 м<sup>2</sup></b>                                                                                                                                                                                                                                                                                                                                                                                                                                                                                                                                                                                                                                                                                                                |                                                                                                                                                                                                                                                                                                                        |              |
| (указывается проектная площадь образуемого земельного участка, вычисленная с использованием технологических и программных средств, в том числе размещенных на официальном сайте федерального органа исполнительной власти, уполномоченного Правительством Российской Федерации на осуществление государственного кадастрового учета, государственной регистрации прав, ведение Единого государственного реестра недвижимости и предоставление сведений, содержащихся в Едином государственном реестре недвижимости, в информационно-телекоммуникационной сети "Интернет" (далее - официальный сайт), с округлением до 1 квадратного метра. Указанное значение площади земельного участка может быть уточнено при проведении кадастровых работ не более чем на десять процентов) |                                                                                                                                                                                                                                                                                                                        |              |
| <b>Обозначение<br/>характерных<br/>точек границ</b>                                                                                                                                                                                                                                                                                                                                                                                                                                                                                                                                                                                                                                                                                                                             | <b>Координаты, м</b>                                                                                                                                                                                                                                                                                                   |              |
|                                                                                                                                                                                                                                                                                                                                                                                                                                                                                                                                                                                                                                                                                                                                                                                 | (указываются в случае подготовки схемы расположения земельного участка с использованием технологических и программных средств, в том числе размещенных на официальном сайте. Значения координат, полученные с использованием указанных технологических и программных средств, указываются с округлением до 0,01 метра) |              |
|                                                                                                                                                                                                                                                                                                                                                                                                                                                                                                                                                                                                                                                                                                                                                                                 | <b>X</b>                                                                                                                                                                                                                                                                                                               | <b>Y</b>     |
| <b>1</b>                                                                                                                                                                                                                                                                                                                                                                                                                                                                                                                                                                                                                                                                                                                                                                        | <b>2</b>                                                                                                                                                                                                                                                                                                               | <b>3</b>     |
| н1                                                                                                                                                                                                                                                                                                                                                                                                                                                                                                                                                                                                                                                                                                                                                                              | 412 822,74                                                                                                                                                                                                                                                                                                             | 3 321 178,17 |
| н2                                                                                                                                                                                                                                                                                                                                                                                                                                                                                                                                                                                                                                                                                                                                                                              | 412 846,73                                                                                                                                                                                                                                                                                                             | 3 321 170,33 |
| н3                                                                                                                                                                                                                                                                                                                                                                                                                                                                                                                                                                                                                                                                                                                                                                              | 412 835,17                                                                                                                                                                                                                                                                                                             | 3 321 134,56 |
| н4                                                                                                                                                                                                                                                                                                                                                                                                                                                                                                                                                                                                                                                                                                                                                                              | 412 810,97                                                                                                                                                                                                                                                                                                             | 3 321 142,10 |
| н1                                                                                                                                                                                                                                                                                                                                                                                                                                                                                                                                                                                                                                                                                                                                                                              | 412 822,74                                                                                                                                                                                                                                                                                                             | 3 321 178,17 |



### Условные обозначения:

-  - Граница кадастрового квартала
-  - Обозначение образуемого земельного участка
-  - Образуемая точка, сведения о которой позволяют однозначно определить её местоположение
-  - Вновь образованная часть границы, сведения о которой достаточны для определения её местоположения
-  - Существующая часть границы, имеющиеся в ЕГРН сведения о которой достаточны для определения ее местоположения
-  - Границы ОКС
-  - Кадастровый номер земельного участка
-  - Многоконтурный участок 54:20:010405:142 для размещения автомобильной дороги
-  - ЗОУИТ 54:20-6.1079 Охранная зона «Газопровод межпоселковый ГРС Ордынское – р.п. Ордынское Ордынского района Новосибирской области»
-  - ЗОУИТ 54:20-6.1105 Охранная зона «Газопровод низкого давления к жилому дому, расположенному по адресу: НСО, Ордынский район, р.п. Ордынское, ул. Дальняя, д. 1/8 (код объекта Н-ТП/У-550)»
-  - Автомобильная дорога
-  - Водопровод к зданию дома оператора ГРС "Ордынское" (кадастровый номер сооружения 54:20:010405:399)
- 54:20:010405 - Номер кадастрового квартала
- МСК НСО, зона 3 - Система координат