

Утверждена

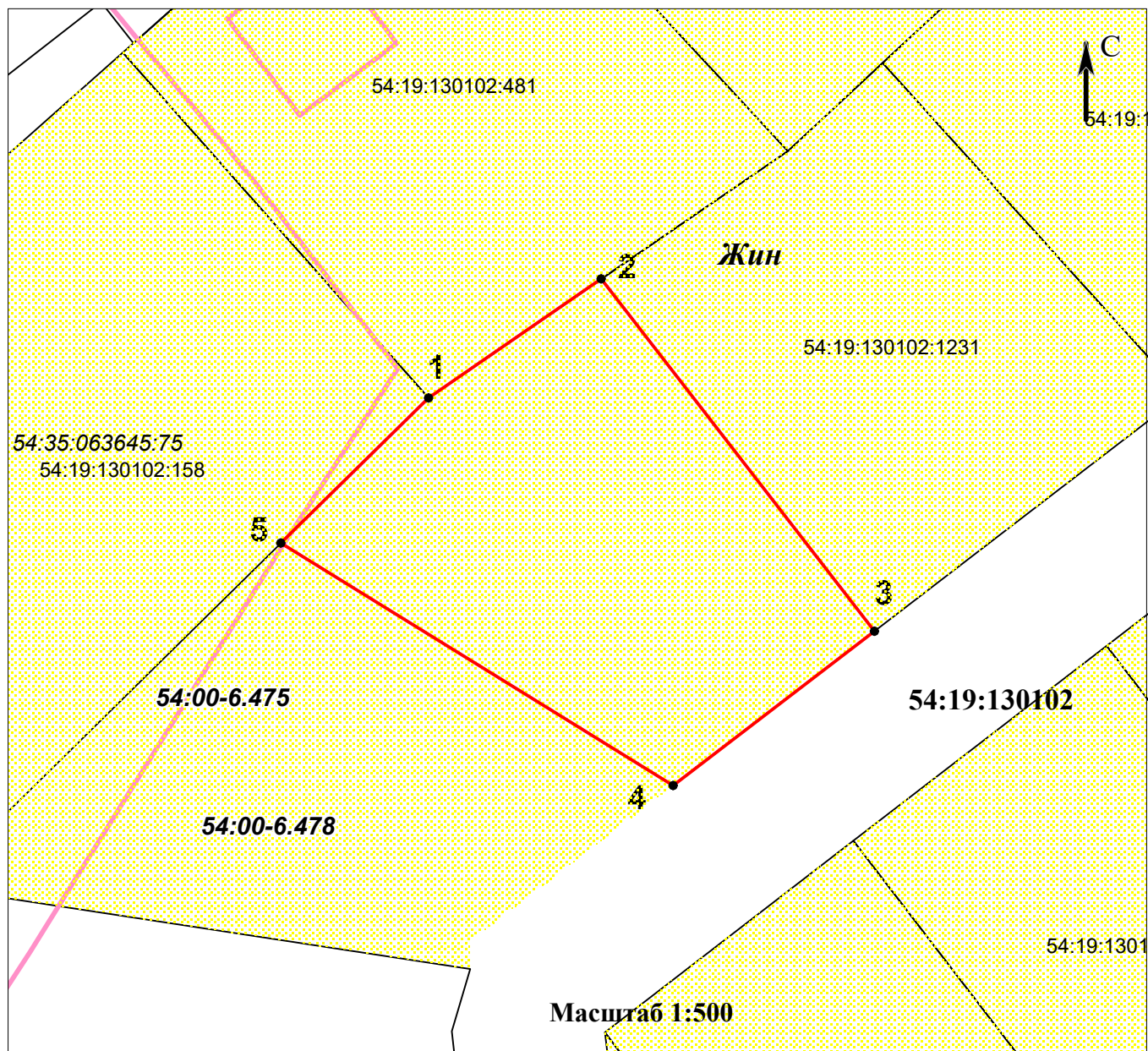
(наименование документа об утверждении, включая наименования органов государственной власти или органов местного самоуправления, принявших решение об утверждении схемы или подписавших соглашение о перераспределении земельных участков)

от _____ № _____






Схема расположения земельного участка или земельных участков
на кадастровом плане территории

Условный номер земельного участка = (указывается в случае, если предусматривается образование двух и более земельных участков)		
Площадь земельного участка 925 м ²		
Обозначение характерных точек границ	Координаты, м	
	X	Y
1	2	3
1	490883.88	4212556.48
2	490893.18	4212570.03
3	490865.62	4212591.40
4	490853.53	4212575.65
5	490872.50	4212544.94

Система координат МСК НСО, зона 4



Условные обозначения:

-  5 точка границы земельного участка
-  граница кадастрового квартала
-  часть границы земельного участка сведения о которой установлены в соответствии с требованиями земельного законодательства
-  граница образуемого земельного участка
-  контур здания, сооружения, объекта незавершенного строительства

54:35:013645

номер кадастрового квартала

54:35:013720:50

кадастровый номер земельного участка

54:35:013720:82

кадастровый номер объекта капитального строительства



Зона застройки индивидуальными жилыми домами (Жин)

Зоны с особыми условиями использования территории:

54:00-6.475

Третья подзона приаэродромной территории аэродрома Новосибирск (Гвардейский)

54:00-6.478

Приаэродромная территория аэродрома Новосибирск (Гвардейский)