

КАРТА-ПЛАН ТЕРРИТОРИИ

Пояснительная записка

1. Сведения о территории выполнения комплексных кадастровых работ: Новосибирская область, район Чулымский, село Серебрянское54:30:023603

(наименование субъекта Российской Федерации, муниципального образования, населенного пункта, уникальные учетные номера кадастровых кварталов, иные сведения, позволяющие определить местоположение территории, на которой выполняются комплексные кадастровые работы, например, наименование садоводческого или огороднического некоммерческого товарищества, гаражного кооператива, элемента планировочной структуры)

2. Основания выполнения комплексных кадастровых работ:

Наименование, дата и номер документа, на основании которого выполняются комплексные кадастровые работы: Государственный контракт на выполнение работ для обеспечения нужд Новосибирской области №0851200000624005057 от 19.08.2024

3. Дата подготовки карты-плана территории: 24.12.2024

4. Сведения о заказчике(ах) комплексных кадастровых работ:

В отношении юридического лица, органа местного самоуправления муниципального района, муниципального округа или городского округа либо уполномоченного исполнительного органа государственной власти субъекта Российской Федерации:

полное или сокращенное (в случае, если имеется) наименование: ДИИЗО НСО

основной государственный регистрационный номер: 1035402457848

идентификационный номер налогоплательщика: 5406214965

В отношении физического лица или представителя физических или юридических лиц:

фамилия, имя, отчество (последнее - при наличии): —

страховой номер индивидуального лицевого счета в системе обязательного пенсионного страхования Российской Федерации (СНИЛС): —

Наименование и реквизиты документа, подтверждающие полномочия представителя заказчика(ов) комплексных кадастровых работ: —

Адрес электронной почты (для направления уведомления о результатах внесения сведений в Единый государственный реестр недвижимости): —

5. Сведения об исполнителе комплексных кадастровых работ:

Полное или сокращенное (в случае, если имеется) наименование и адрес юридического лица, с которым заключен государственный или муниципальный контракт либо договор подряда на выполнение комплексных кадастровых работ: ООО "ГеоИнвестГрупп" 664022, Иркутская обл, г Иркутск, Октябрьский р-н, пер Щетинкина, д 6/2, офис 1

Фамилия, имя, отчество кадастрового инженера (последнее - при наличии): Войстрик Григорий Валерьевичи основной государственный регистрационный номер кадастрового инженера индивидуального предпринимателя (ОГРНИП): —

Страховой номер индивидуального лицевого счета в системе обязательного пенсионного страхования Российской Федерации (СНИЛС) кадастрового инженера: 11864531766

Уникальный реестровый номер кадастрового инженера в реестре саморегулируемой организации кадастровых инженеров и дата внесения сведений о физическом лице в такой реестр: 38059, 13.10.2016

Полное или (в случае, если имеется) сокращенное наименование саморегулируемой организации кадастровых инженеров, членом которой является кадастровый инженер: КИ СРО Ассоциация "Гильдия кадастровых инженеров" содержатся в государственном реестре СРО КИ (уникальный номер реестровой записи от "31" октября 2016 г. N 011).

Контактный телефон: +79086505221

Почтовый адрес и адрес электронной почты, по которым осуществляется связь с кадастровым инженером: г. Ангарск, микрорайон 30-й, д. 37 кв. 19, 680207@inbox.ru

6. Перечень документов, использованных при подготовке карты-плана территории:

№ п/п	Реквизиты документа				
	Вид	Дата	Номер	Наименование	Иные сведения
1	2	3	4	5	6
1	<u>ДОКУМЕНТЫ, СОДЕРЖАЩИЕ ОПИСАНИЕ ОБЪЕКТА</u>	<u>23.08.2024</u>	<u>170-25981/2024-В</u>	<u>Выписка о пунктах государственной геодезической сети, государственной нивелирной сети и государственной гравиметрической сети</u>	=
2	<u>ДОКУМЕНТЫ, СОДЕРЖАЩИЕ ОПИСАНИЕ ОБЪЕКТА</u>	<u>10.12.2024</u>	<u>б/н</u>	<u>ПРАВИЛА ЗЕМЛЕПОЛЬЗОВАНИЯ И ЗАСТРОЙКИ СЕРЕБРЯНСКОГО СЕЛЬСОВЕТА ЧУЛЫМСКОГО РАЙОНА НОВОСИБИРСКОЙ ОБЛАСТИ</u>	=
3	<u>ДОКУМЕНТЫ, СОДЕРЖАЩИЕ ОПИСАНИЕ ОБЪЕКТА</u>	<u>10.12.2024</u>	<u>37/302</u>	<u>Решение Совета депутатов Чулымского района</u>	=
4	<u>ЗАЯВЛЕНИЕ</u>	<u>16.10.2024</u>	<u>б/н</u>	<u>заявление</u>	=
5	<u>ДОКУМЕНТЫ, СОДЕРЖАЩИЕ ОПИСАНИЕ ОБЪЕКТА</u>	<u>15.10.2024</u>	<u>82</u>	<u>Постановление об аннулировании и присвоении адреса объекту адресации</u>	=

6	<u>Кадастровый план территории</u>	<u>24.10.2024</u>	<u>КУВИ-001/2024-261541457</u>	<u>Кадастровый план территории</u>	=
7	<u>ДОКУМЕНТЫ, СОДЕРЖАЩИЕ ОПИСАНИЕ ОБЪЕКТА</u>	<u>07.09.2024</u>	<u>б/н</u>	<u>Карт-материал, аэрофотосъемка</u>	=

7. Пояснения к карте-плану территории:

1. Настоящий карта план территории выполняется в отношении кадастрового квартала 54:30:023603, расположенного по адресу: Российская Федерация, Новосибирская область, район Доволенский, село Ярки.
2. Комплексные кадастровые работы были проведены на основании Государственного контракта на выполнение работ для обеспечения нужд Новосибирской области №0851200000624005057 от 19.08.2024 г.
3. В настоящем карта-плане территории содержатся сведения о 75 объектах недвижимости: 58 земельных участков и 17 объект капитального строительства.
4. Согласно Правилам землепользования и застройки СЕРЕБРЯНСКОГО СЕЛЬСОВЕТА ЧУЛЫМСКОГО РАЙОНА НОВОСИБИРСКОЙ ОБЛАСТИ, утвержденные Решением Совета депутатов Чулымского района от 10.12.2024 г. № 37/302, предельный размер земельного участка с видом разрешенного использования "для ведения личного подсобного хозяйства": 300 и 3000 кв.м.
5. Согласно части 3 статьи 42.8 Закона №221-ФЗ в ходе выполнения ККР о отношении кадастрового квартала 54:30:023603 при уточнении местоположения границ земельных участков (в том числе в целях исправления реестровой ошибки в описании местоположения границ земельного участка) их площадь не увеличивалась не более чем на величину предельного минимального размера земельного участка, установленного ПЗЗ для определенных территориальных зон, либо не более чем на 10%, если предельный минимальный размер не установлен.
6. В случае отсутствия сведений о местоположении границ земельных участков в документах предусмотренных ч.10 ст. 22 Федерального закона от 13 июля 2015 года №218-ФЗ "О государственной регистрации недвижимости", содержащих сведения о местоположении границ земельных участков, местоположение границ уточняемых земельных участков определялось с учетом существования границ на местности пятнадцать и более лет, закрепленных с использованием объектов искусственного происхождения, позволяющих определить местоположение границ земельных участков. Данные по границам земельных участков подтверждаются ортофотопланом (аэрофотосъемка масштаб 1:1500). Границы уточняемых земельных участков проходят по заборам, вдоль зданий, отмосткам,зданий, меже. В данном ККР уточнено местоположение 58 участков.
7. Земельные участки с кадастровыми номерами 54:30:023603:12, 54:30:023603:14, 54:30:023603:27, 54:30:023603:8, 54:30:023603:9 не включены в данный Карту-план, подлежат снятию с учета.
8. Земельный участок с кадастровым номером 54:30:023603:28, не включен в данный Карту-

план, так как находятся в другом кадастровом квартале.

9. В результате выполнения комплексных кадастровых работ уточнено местоположение 17 ОКС.
10. В заключении комиссии отсутствует приложение с возражениями заинтересованных лиц, так как в период подготовки и согласования карта-плана возражения отсутствовали.
11. Съёмка проводилась Методом спутниковых геодезических измерений (определений), а также с использованием материалов инженерных изысканий, аэрофотосъёмки масштабом 1:1500 сделанная ООО ГеоИнвестГрупп (сентябрь 2024)
- 12.

Сведения о пунктах геодезической сети и средствах измерений

1. Сведения о пунктах геодезической сети:

№п/п	Вид геодезической сети	Название пункта геодезической сети и тип знака	Система координат пункта геодезической сети	Координаты пункта, м		Дата обследования 17.09.2024		
				Х	У	Сведения о состоянии		
		наружного знака пункта	центра пункта			марки центра пункта		
1	2	3	4	5	6	7	8	9
1	ГГС	Ваничкино, Пир.	МСК НСО, зона 3	474340.1 5	3255391. 48	–	–	–
2	ГГС	Благодар, Пир.	МСК НСО, зона 3	465201.9 2	3241493. 76	–	–	–
3	ГГС	Серебрянка, неизвестен	МСК НСО, зона 3	470797.7 9	3248114. 29	–	–	–
4	ГГС	Малиновский, Сигн.	МСК НСО, зона 3	464941.2 3	3249521. 81	утрачен	утрачен	–

2. Сведения об использованных средствах измерений:

№п/п	Наименование и обозначение типа средства измерений - прибора (инструмента, аппаратуры)	Заводской или серийный номер средства измерений	Реквизиты свидетельства о поверке прибора (инструмента, аппаратуры) и (или) срок действия поверки
------	--	---	---

1	2	3	4
1	EFT M1 Plus	PG11641617	31.05.2024-29.05.2025

Сведения об уточняемых земельных участках

1. Сведения о характерных точках границ уточняемого земельного участка с кадастровым номером 54:30:023603:64

Система координат МСК-38, зона 3

Зона № 3

Обозначение характерных точек границ	Координаты, м				Метод определения координат	Формулы, примененные для расчета средней квадратической погрешности определения координат характерных точек границ (Mt), с подставленными в такие формулы значениями и итоговые (вычисленные) значения Mt, м	Описание закрепления точки
	содержатся в Едином государственном реестре недвижимости		определены в результате выполнения комплексных кадастровых работ				
	X	Y	X	Y			
1	2	3	4	5	6	7	8
н1У	–	–	46974 2.40	32471 83.54	Метод спутниковых геодезических измерений (определений)	$Mt = \sqrt{(0.07^2 + 0.07^2)}$ =0.10	–
н2У	–	–	46973 9.17	32471 86.42	Метод спутниковых геодезических измерений (определений)	$Mt = \sqrt{(0.07^2 + 0.07^2)}$ =0.10	–
н3У	–	–	46973 3.40	32471 91.48	Метод спутниковых геодезических измерений (определений)	$Mt = \sqrt{(0.07^2 + 0.07^2)}$ =0.10	–

					й)		
н4У	–	–	46973 1.22	32471 93.40	Метод спутниковых геодезических измерений (определений)	$Mt=\sqrt{(0.07^2+0.07^2)}$ =0.10	–
н5У	–	–	46972 3.98	32471 98.62	Метод спутниковых геодезических измерений (определений)	$Mt=\sqrt{(0.07^2+0.07^2)}$ =0.10	–
н6У	–	–	46970 7.24	32472 10.09	Метод спутниковых геодезических измерений (определений)	$Mt=\sqrt{(0.07^2+0.07^2)}$ =0.10	–
н7У	–	–	46970 2.36	32472 04.47	Метод спутниковых геодезических измерений (определений)	$Mt=\sqrt{(0.07^2+0.07^2)}$ =0.10	–
н8У	–	–	46969 9.09	32472 06.25	Метод спутниковых геодезических измерений (определений)	$Mt=\sqrt{(0.07^2+0.07^2)}$ =0.10	–
н9У	–	–	46968 1.58	32471 79.83	Метод спутниковых геодезических измерений	$Mt=\sqrt{(0.07^2+0.07^2)}$ =0.10	–

					(определени й)		
н10У	–	–	46970 1.54	32471 66.85	Метод спутниковы х геодезическ их измерений (определени й)	$Mt=\sqrt{(0.07^2+0.07^2)}$ =0.10	–
н11У	–	–	46972 3.14	32471 60.84	Метод спутниковы х геодезическ их измерений (определени й)	$Mt=\sqrt{(0.07^2+0.07^2)}$ =0.10	–
н12У	–	–	46972 8.99	32471 57.60	Метод спутниковы х геодезическ их измерений (определени й)	$Mt=\sqrt{(0.07^2+0.07^2)}$ =0.10	–
н13У	–	–	46973 9.20	32471 64.19	Метод спутниковы х геодезическ их измерений (определени й)	$Mt=\sqrt{(0.07^2+0.07^2)}$ =0.10	–
н14У	–	–	46975 1.12	32471 73.08	Метод спутниковы х геодезическ их измерений (определени й)	$Mt=\sqrt{(0.07^2+0.07^2)}$ =0.10	–
н15У	–	–	46975 2.71	32471 75.31	Метод спутниковы х геодезическ их	$Mt=\sqrt{(0.07^2+0.07^2)}$ =0.10	–

					измерений (определени й)		
н1У	–	–	46974 2.40	32471 83.54	Метод спутниковы х геодезическ их измерений (определени й)	$Mt=\sqrt{(0.07^2+0.07^2)}$ =0.10	–

2. Сведения о частях границ уточняемого земельного участка с кадастровым номером 54:30:023603:64

Обозначение части границ		Горизонтальное проложение (S), м	Описание прохождения части границ	Сведения о согласовании местоположения границ (согласовано/спорное)
от т.	до т.			
1	2	3	4	5
н1У	н2У	4.33	–	–
н2У	н3У	7.67	–	–
н3У	н4У	2.90	–	–
н4У	н5У	8.93	–	–
н5У	н6У	20.29	–	–
н6У	н7У	7.44	–	–
н7У	н8У	3.72	–	–
н8У	н9У	31.70	–	–
н9У	н10У	23.81	–	–
н10У	н11У	22.42	–	–
н11У	н12У	6.69	–	–
н12У	н13У	12.15	–	–
н13У	н14У	14.87	–	–
н14У	н15У	2.74	–	–
н15У	н1У	13.19	–	–

3. Сведения о характеристиках уточняемого земельного участка с кадастровым номером

54:30:023603:64

№ п/п	Наименование характеристики земельного участка	Значение характеристики
1	2	3
1.	Адрес земельного участка	Новосибирская область, район Чулымский, село Серебрянское, улица Советская, дом 86, квартира 2
1.1	Сведения о местоположении земельного участка (при отсутствии адреса) в структурированном в соответствии с федеральной информационной адресной системой виде	–
1.2	Дополнительные сведения о местоположении земельного участка	–
2.	Площадь земельного участка \pm величина погрешности определения (вычисления) площади ($P \pm \Delta P$), м ²	2000 кв.м \pm 9.16 кв.м
3.	Формула, примененная для вычисления предельной погрешности определения площади земельного участка с подставленными значениями и итоговые (вычисленные) значения (ΔP), м ²	$\Delta P = 2 * 0.10 * \sqrt{2000} * \sqrt{((1 + 1.36^2)/(2 * 1.36))} = 9.16$
4.	Площадь земельного участка согласно сведениям Единого государственного реестра недвижимости ($P_{\text{кад}}$), м ²	1700
5.	Оценка расхождения P и $P_{\text{кад}}$ ($P - P_{\text{кад}}$), м ²	300 кв.м
6.	Предельные минимальный и максимальный размеры земельного участка ($P_{\text{мин}}$ и $P_{\text{макс}}$), м ²	300 3000
7.	Вид (виды) разрешенного использования	Жилая застройка
7.1	Дополнительные сведения об использовании земельного участка	–
8.	Кадастровый или иной государственный учетный номер (инвентарный) здания, сооружения, объекта незавершенного строительства, расположенного на земельном участке	54:30:023603:115
9.	Сведения о земельных участках (землях общего пользования, территории общего пользования), посредством которых обеспечивается доступ	–
10.	Иные сведения	–

4. Пояснения к сведениям об уточняемом земельном участке с кадастровым номером:

54:30:023603:64

1. –

Сведения об уточняемых земельных участках

1. Сведения о характерных точках границ уточняемого земельного участка с кадастровым номером 54:30:023603:61

Система координат МСК-38, зона 3

Зона № 3

Обозначение характерных точек границ	Координаты, м				Метод определения координат	Формулы, примененные для расчета средней квадратической погрешности определения координат характерных точек границ (Mt), с подставленными в такие формулы значениями и итоговые (вычисленные) значения Mt, м	Описание закрепления точки
	содержатся в Едином государственном реестре недвижимости		определены в результате выполнения комплексных кадастровых работ				
	X	Y	X	Y			
1	2	3	4	5	6	7	8
н24У	–	–	46977 5.30	32472 22.64	Метод спутниковых геодезических измерений (определений)	$Mt = \sqrt{(0.07^2 + 0.07^2)} = 0.10$	–
н25У	–	–	46977 6.38	32472 21.70	Метод спутниковых геодезических измерений (определений)	$Mt = \sqrt{(0.07^2 + 0.07^2)} = 0.10$	–
н26У	–	–	46978 7.34	32472 34.25	Метод спутниковых геодезических измерений	$Mt = \sqrt{(0.07^2 + 0.07^2)} = 0.10$	–

					(определени й)		
н27У	–	–	46978 9.10	32472 37.23	Метод спутниковы х геодезическ их измерений (определени й)	$Mt=\sqrt{(0.07^2+0.07^2)}$ =0.10	–
н28У	–	–	46975 7.29	32472 57.55	Метод спутниковы х геодезическ их измерений (определени й)	$Mt=\sqrt{(0.07^2+0.07^2)}$ =0.10	–
н29У	–	–	46971 3.55	32472 86.35	Метод спутниковы х геодезическ их измерений (определени й)	$Mt=\sqrt{(0.07^2+0.07^2)}$ =0.10	–
н30У	–	–	46970 6.51	32472 75.00	Метод спутниковы х геодезическ их измерений (определени й)	$Mt=\sqrt{(0.07^2+0.07^2)}$ =0.10	–
н31У	–	–	46969 9.73	32472 62.45	Метод спутниковы х геодезическ их измерений (определени й)	$Mt=\sqrt{(0.07^2+0.07^2)}$ =0.10	–
н32У	–	–	46970 8.23	32472 57.92	Метод спутниковы х геодезическ их	$Mt=\sqrt{(0.07^2+0.07^2)}$ =0.10	–

					измерений (определени й)		
н33У	–	–	46973 4.51	32472 42.24	Метод спутниковы х геодезическ их измерений (определени й)	$Mt=\sqrt{(0.07^2+0.07^2)}$ =0.10	–
н34У	–	–	46973 9.43	32472 41.18	Метод спутниковы х геодезическ их измерений (определени й)	$Mt=\sqrt{(0.07^2+0.07^2)}$ =0.10	–
н35У	–	–	46974 1.43	32472 44.26	Метод спутниковы х геодезическ их измерений (определени й)	$Mt=\sqrt{(0.07^2+0.07^2)}$ =0.10	–
н36У	–	–	46975 7.76	32472 35.89	Метод спутниковы х геодезическ их измерений (определени й)	$Mt=\sqrt{(0.07^2+0.07^2)}$ =0.10	–
н37У	–	–	46976 6.94	32472 29.94	Метод спутниковы х геодезическ их измерений (определени й)	$Mt=\sqrt{(0.07^2+0.07^2)}$ =0.10	–
н24У	–	–	46977 5.30	32472 22.64	Метод спутниковы х геодезическ	$Mt=\sqrt{(0.07^2+0.07^2)}$ =0.10	–

					их измерений (определены)		
--	--	--	--	--	---------------------------	--	--

2. Сведения о частях границ уточняемого земельного участка с кадастровым номером 54:30:023603:61

Обозначение части границ		Горизонтальное проложение (S), м	Описание прохождения части границ	Сведения о согласовании местоположения границ (согласовано/спорное)
от т.	до т.			
1	2	3	4	5
н24У	н25У	1.43	—	—
н25У	н26У	16.66	—	—
н26У	н27У	3.46	—	—
н27У	н28У	37.75	—	—
н28У	н29У	52.37	—	—
н29У	н30У	13.36	—	—
н30У	н31У	14.26	—	—
н31У	н32У	9.63	—	—
н32У	н33У	30.60	—	—
н33У	н34У	5.03	—	—
н34У	н35У	3.67	—	—
н35У	н36У	18.35	—	—
н36У	н37У	10.94	—	—
н37У	н24У	11.10	—	—

3. Сведения о характеристиках уточняемого земельного участка с кадастровым номером 54:30:023603:61

№ п/п	Наименование характеристики земельного участка	Значение характеристики
1	2	3
1.	Адрес земельного участка	Новосибирская область, район Чулымский, село Серебрянское, улица Советская, дом 84,

		квартира 1
1.1	Сведения о местоположении земельного участка (при отсутствии адреса) в структурированном в соответствии с федеральной информационной адресной системой виде	–
1.2	Дополнительные сведения о местоположении земельного участка	–
2.	Площадь земельного участка \pm величина погрешности определения (вычисления) площади ($P \pm \Delta P$), м ²	2000 кв.м \pm 9.18 кв.м
3.	Формула, примененная для вычисления предельной погрешности определения площади земельного участка с подставленными значениями и итоговые (вычисленные) значения (ΔP), м ²	$\Delta P = 2 * 0.10 * \sqrt{2000} * \sqrt{((1 + 1.38^2)/(2 * 1.38))} = 9.18$
4.	Площадь земельного участка согласно сведениям Единого государственного реестра недвижимости ($P_{\text{кад}}$), м ²	1700
5.	Оценка расхождения P и $P_{\text{кад}}$ ($P - P_{\text{кад}}$), м ²	300 кв.м
6.	Предельные минимальный и максимальный размеры земельного участка ($P_{\text{мин}}$ и $P_{\text{макс}}$), м ²	300 3000
7.	Вид (виды) разрешенного использования	Жилая застройка
7.1	Дополнительные сведения об использовании земельного участка	–
8.	Кадастровый или иной государственный учетный номер (инвентарный) здания, сооружения, объекта незавершенного строительства, расположенного на земельном участке	54:30:023603:123
9.	Сведения о земельных участках (землях общего пользования, территории общего пользования), посредством которых обеспечивается доступ	–
10.	Иные сведения	–
4. Пояснения к сведениям об уточняемом земельном участке с кадастровым номером: <u>54:30:023603:61</u>		
1.	–	
Сведения об уточняемых земельных участках		
1. Сведения о характерных точках границ уточняемого земельного участка с кадастровым		

номером 54:30:023603:60

Система координат МСК-38, зона 3

Зона № 3

Обозначение характерных точек границ	Координаты, м				Метод определения координат	Формулы, примененные для расчета средней квадратической погрешности определения координат характерных точек границ (Mt), с подставленными в такие формулы значениями и итоговые (вычисленные) значения Mt, м	Описание закрепления точки
	содержатся в Едином государственном реестре недвижимости		определены в результате выполнения комплексных кадастровых работ				
	X	Y	X	Y			
1	2	3	4	5	6	7	8
н38У	–	–	46980 0.65	32472 54.51	Метод спутниковы х геодезическ их измерений (определени й)	$Mt=\sqrt{(0.07^2+0.07^2)}$ =0.10	–
н27У	–	–	46978 9.10	32472 37.23	Метод спутниковы х геодезическ их измерений (определени й)	$Mt=\sqrt{(0.07^2+0.07^2)}$ =0.10	–
н28У	–	–	46975 7.29	32472 57.55	Метод спутниковы х геодезическ их измерений (определени й)	$Mt=\sqrt{(0.07^2+0.07^2)}$ =0.10	–
н39У	–	–	46971 3.55	32472 86.35	Метод спутниковы х геодезическ	$Mt=\sqrt{(0.07^2+0.07^2)}$ =0.10	–

					их измерений (определены)		
н40У	–	–	46972 5.04	32473 06.24	Метод спутниковых геодезических измерений (определены)	$Mt=\sqrt{(0.07^2+0.07^2)}=0.10$	–
н41У	–	–	46976 1.60	32472 81.25	Метод спутниковых геодезических измерений (определены)	$Mt=\sqrt{(0.07^2+0.07^2)}=0.10$	–
н38У	–	–	46980 0.65	32472 54.51	Метод спутниковых геодезических измерений (определены)	$Mt=\sqrt{(0.07^2+0.07^2)}=0.10$	–

2. Сведения о частях границ уточняемого земельного участка с кадастровым номером 54:30:023603:60

Обозначение части границ		Горизонтальное проложение (S), м	Описание прохождения части границ	Сведения о согласовании местоположения границ (согласовано/спорное)
от т.	до т.			
1	2	3	4	5
н38У	н27У	20.78	–	–
н27У	н28У	37.75	–	–
н28У	н39У	52.37	–	–
н39У	н40У	22.97	–	–
н40У	н41У	44.28	–	–
н41У	н38У	47.33	–	–

3. Сведения о характеристиках уточняемого земельного участка с кадастровым номером 54:30:023603:60

№ п/п	Наименование характеристики земельного участка	Значение характеристики
1	2	3
1.	Адрес земельного участка	Новосибирская область, район Чулымский, село Серебрянское, улица Советская, дом 82, квартира 2
1.1	Сведения о местоположении земельного участка (при отсутствии адреса) в структурированном в соответствии с федеральной информационной адресной системой виде	–
1.2	Дополнительные сведения о местоположении земельного участка	–
2.	Площадь земельного участка ± величина погрешности определения (вычисления) площади (P ± ΔP), м ²	2000 кв.м ± 9.06 кв.м
3.	Формула, примененная для вычисления предельной погрешности определения площади земельного участка с подставленными значениями и итоговые (вычисленные) значения (ΔP), м ²	$\Delta P = 2 * 0.10 * \sqrt{2000} * \sqrt{((1 + 1.26^2)/(2 * 1.26))} = 9.06$
4.	Площадь земельного участка согласно сведениям Единого государственного реестра недвижимости (P _{кад}), м ²	1700
5.	Оценка расхождения P и P _{кад} (P - P _{кад}), м ²	300 кв.м
6.	Предельные минимальный и максимальный размеры земельного участка (P _{мин} и P _{макс}), м ²	300 3000
7.	Вид (виды) разрешенного использования	Жилая застройка
7.1	Дополнительные сведения об использовании земельного участка	–
8.	Кадастровый или иной государственный учетный номер (инвентарный) здания, сооружения, объекта незавершенного строительства, расположенного на земельном участке	54:30:023603:94
9.	Сведения о земельных участках (землях общего пользования, территории общего пользования), посредством которых обеспечивается доступ	–

10.	Иные сведения	–
-----	---------------	---

4. Пояснения к сведениям об уточняемом земельном участке с кадастровым номером: 54:30:023603:60

1.	–
----	---

Сведения об уточняемых земельных участках

1. Сведения о характерных точках границ уточняемого земельного участка с кадастровым номером 54:30:023603:57

Система координат МСК-38, зона 3

Зона № 3

Обозначение характерных точек границ	Координаты, м				Метод определения координат	Формулы, примененные для расчета средней квадратической погрешности определения координат характерных точек границ (Mt), с подставленными в такие формулы значениями и итоговые (вычисленные) значения Mt, м	Описание закрепления точки
	содержатся в Едином государственном реестре недвижимости		определены в результате выполнения комплексных кадастровых работ				
	X	Y	X	Y			
1	2	3	4	5	6	7	8
н53У	–	–	46982 4.18	32472 87.55	Метод спутниковых геодезических измерений (определений)	$Mt = \sqrt{(0.07^2 + 0.07^2)} = 0.10$	–
н70У	–	–	46983 7.95	32473 05.57	Метод спутниковых геодезических измерений (определений)	$Mt = \sqrt{(0.07^2 + 0.07^2)} = 0.10$	–
н71У	–	–	46983 1.59	32473 10.14	Метод спутниковых геодезических измерений (определений)	$Mt = \sqrt{(0.07^2 + 0.07^2)} = 0.10$	–

					их измерений (определений)		
н72У	–	–	46983 0.43	32473 08.64	Метод спутниковых геодезических измерений (определений)	$Mt=\sqrt{(0.07^2+0.07^2)}$ =0.10	–
н73У	–	–	46982 5.52	32473 12.34	Метод спутниковых геодезических измерений (определений)	$Mt=\sqrt{(0.07^2+0.07^2)}$ =0.10	–
н74У	–	–	46982 6.51	32473 13.78	Метод спутниковых геодезических измерений (определений)	$Mt=\sqrt{(0.07^2+0.07^2)}$ =0.10	–
н75У	–	–	46981 0.02	32473 26.24	Метод спутниковых геодезических измерений (определений)	$Mt=\sqrt{(0.07^2+0.07^2)}$ =0.10	–
н76У	–	–	46979 4.01	32473 39.64	Метод спутниковых геодезических измерений (определений)	$Mt=\sqrt{(0.07^2+0.07^2)}$ =0.10	–
н77У	–	–	46975 3.87	32473 71.34	Метод спутниковых	$Mt=\sqrt{(0.07^2+0.07^2)}$ =0.10	–

					геодезическ их измерений (определени й)		
н60У	–	–	46973 5.63	32473 45.97	Метод спутниковы х геодезическ их измерений (определени й)	$Mt=\sqrt{(0.07^2+0.07^2)}$ =0.10	–
н59У	–	–	46978 9.60	32473 09.28	Метод спутниковы х геодезическ их измерений (определени й)	$Mt=\sqrt{(0.07^2+0.07^2)}$ =0.10	–
н58У	–	–	46980 2.02	32473 06.54	Метод спутниковы х геодезическ их измерений (определени й)	$Mt=\sqrt{(0.07^2+0.07^2)}$ =0.10	–
н57У	–	–	46980 7.54	32473 02.60	Метод спутниковы х геодезическ их измерений (определени й)	$Mt=\sqrt{(0.07^2+0.07^2)}$ =0.10	–
н56У	–	–	46980 6.23	32473 00.92	Метод спутниковы х геодезическ их измерений (определени й)	$Mt=\sqrt{(0.07^2+0.07^2)}$ =0.10	–
н55У	–	–	46981	32472	Метод спутниковы	$Mt=\sqrt{(0.07^2+0.07^2)}$	–

			0.20	98.13	х геодезическ их измерений (определени й)	=0.10	
н54У	–	–	46980 9.59	32472 97.31	Метод спутниковы х геодезическ их измерений (определени й)	$Mt=\sqrt{(0.07^2+0.07^2)}$ =0.10	–
н53У	–	–	46982 4.18	32472 87.55	Метод спутниковы х геодезическ их измерений (определени й)	$Mt=\sqrt{(0.07^2+0.07^2)}$ =0.10	–

2. Сведения о частях границ уточняемого земельного участка с кадастровым номером 54:30:023603:57

Обозначение части границ		Горизонтальное проложение (S), м	Описание прохождения части границ	Сведения о согласовании местоположения границ (согласовано/спорное)
от т.	до т.			
1	2	3	4	5
н53У	н70У	22.68	–	–
н70У	н71У	7.83	–	–
н71У	н72У	1.90	–	–
н72У	н73У	6.15	–	–
н73У	н74У	1.75	–	–
н74У	н75У	20.67	–	–
н75У	н76У	20.88	–	–
н76У	н77У	51.15	–	–
н77У	н60У	31.25	–	–
н60У	н59У	65.26	–	–

н59У	н58У	12.72	–	–
н58У	н57У	6.78	–	–
н57У	н56У	2.13	–	–
н56У	н55У	4.85	–	–
н55У	н54У	1.02	–	–
н54У	н53У	17.55	–	–

3. Сведения о характеристиках уточняемого земельного участка с кадастровым номером 54:30:023603:57

№ п/п	Наименование характеристики земельного участка	Значение характеристики
1	2	3
1.	Адрес земельного участка	Новосибирская область, район Чулымский, село Серебрянское, улица Советская, дом 78
1.1	Сведения о местоположении земельного участка (при отсутствии адреса) в структурированном в соответствии с федеральной информационной адресной системой виде	–
1.2	Дополнительные сведения о местоположении земельного участка	–
2.	Площадь земельного участка \pm величина погрешности определения (вычисления) площади ($P \pm \Delta P$), м ²	2800 кв.м \pm 10.69 кв.м
3.	Формула, примененная для вычисления предельной погрешности определения площади земельного участка с подставленными значениями и итоговые (вычисленные) значения (ΔP), м ²	$\Delta P = 2 * 0.10 * \sqrt{2800} * \sqrt{((1 + 1.22^2)/(2 * 1.22))} = 10.69$
4.	Площадь земельного участка согласно сведениям Единого государственного реестра недвижимости ($P_{\text{кад}}$), м ²	2500
5.	Оценка расхождения P и $P_{\text{кад}}$ ($P - P_{\text{кад}}$), м ²	300 кв.м
6.	Предельные минимальный и максимальный размеры земельного участка ($P_{\text{мин}}$ и $P_{\text{макс}}$), м ²	300 3000
7.	Вид (виды) разрешенного использования	Жилая застройка
7.1	Дополнительные сведения об использовании	–

	земельного участка	
8.	Кадастровый или иной государственный учетный номер (инвентарный) здания, сооружения, объекта незавершенного строительства, расположенного на земельном участке	–
9.	Сведения о земельных участках (землях общего пользования, территории общего пользования), посредством которых обеспечивается доступ	–
10.	Иные сведения	–

4. Пояснения к сведениям об уточняемом земельном участке с кадастровым номером: 54:30:023603:57

1.	–
----	---

Сведения об уточняемых земельных участках

1. Сведения о характерных точках границ уточняемого земельного участка с кадастровым номером 54:30:023603:55

Система координат МСК-38, зона 3

Зона № 3

Обозначение характерных точек границ	Координаты, м				Метод определения координат	Формулы, примененные для расчета средней квадратической погрешности определения координат характерных точек границ (Mt), с подставленными в такие формулы значениями и итоговые (вычисленные) значения Mt, м	Описание закрепления точки
	содержатся в Едином государственном реестре недвижимости		определены в результате выполнения комплексных кадастровых работ				
	X	Y	X	Y			
1	2	3	4	5	6	7	8
н78У	–	–	46985 1.90	32473 25.64	Метод спутниковых геодезических измерений (определений)	$Mt = \sqrt{(0.07^2 + 0.07^2)} = 0.10$	–
н86У	–	–	46986 3.78	32473 43.88	Метод спутниковых	$Mt = \sqrt{(0.07^2 + 0.07^2)} = 0.10$	–

					х геодезическ их измерений (определени й)		
н87У	–	–	46978 6.75	32473 97.44	Метод спутниковы х геодезическ их измерений (определени й)	$Mt=\sqrt{(0.07^2+0.07^2)}$ =0.10	–
н88У	–	–	46979 6.54	32474 10.00	Метод спутниковы х геодезическ их измерений (определени й)	$Mt=\sqrt{(0.07^2+0.07^2)}$ =0.10	–
н89У	–	–	46978 0.48	32474 22.23	Метод спутниковы х геодезическ их измерений (определени й)	$Mt=\sqrt{(0.07^2+0.07^2)}$ =0.10	–
н90У	–	–	46973 4.62	32474 09.24	Метод спутниковы х геодезическ их измерений (определени й)	$Mt=\sqrt{(0.07^2+0.07^2)}$ =0.10	–
н84У	–	–	46974 0.00	32474 05.27	Метод спутниковы х геодезическ их измерений (определени й)	$Mt=\sqrt{(0.07^2+0.07^2)}$ =0.10	–

н83У	–	–	46977 3.66	32473 83.69	Метод спутниковых геодезических измерений (определений)	$Mt=\sqrt{(0.07^2+0.07^2)}$ =0.10	–
н82У	–	–	46978 5.85	32473 75.05	Метод спутниковых геодезических измерений (определений)	$Mt=\sqrt{(0.07^2+0.07^2)}$ =0.10	–
н81У	–	–	46980 7.02	32473 59.04	Метод спутниковых геодезических измерений (определений)	$Mt=\sqrt{(0.07^2+0.07^2)}$ =0.10	–
н80У	–	–	46983 4.06	32473 36.63	Метод спутниковых геодезических измерений (определений)	$Mt=\sqrt{(0.07^2+0.07^2)}$ =0.10	–
н79У	–	–	46984 2.19	32473 32.74	Метод спутниковых геодезических измерений (определений)	$Mt=\sqrt{(0.07^2+0.07^2)}$ =0.10	–
н78У	–	–	46985 1.90	32473 25.64	Метод спутниковых геодезических измерений (определений)	$Mt=\sqrt{(0.07^2+0.07^2)}$ =0.10	–

					й)		
2. Сведения о частях границ уточняемого земельного участка с кадастровым номером 54:30:023603:55							
Обозначение части границ		Горизонтальное проложение (S), м	Описание прохождения части границ	Сведения о согласовании местоположения границ (согласовано/спорное)			
от т.	до т.						
1	2	3	4	5			
н78У	н86У	21.77	–	–			
н86У	н87У	93.82	–	–			
н87У	н88У	15.92	–	–			
н88У	н89У	20.19	–	–			
н89У	н90У	47.66	–	–			
н90У	н84У	6.69	–	–			
н84У	н83У	39.98	–	–			
н83У	н82У	14.94	–	–			
н82У	н81У	26.54	–	–			
н81У	н80У	35.12	–	–			
н80У	н79У	9.01	–	–			
н79У	н78У	12.03	–	–			
3. Сведения о характеристиках уточняемого земельного участка с кадастровым номером 54:30:023603:55							
№ п/п	Наименование характеристики земельного участка		Значение характеристики				
1	2		3				
1.	Адрес земельного участка		Новосибирская область, район Чулымский, село Серебрянское, улица Советская, дом 76, квартира 1				
1.1	Сведения о местоположении земельного участка (при отсутствии адреса) в структурированном в соответствии с федеральной информационной адресной системой виде		–				

1.2	Дополнительные сведения о местоположении земельного участка	–
2.	Площадь земельного участка \pm величина погрешности определения (вычисления) площади ($P \pm \Delta P$), м ²	3184 кв.м \pm 11.53 кв.м
3.	Формула, примененная для вычисления предельной погрешности определения площади земельного участка с подставленными значениями и итоговые (вычисленные) значения (ΔP), м ²	$\Delta P = 2 * 0.10 * \sqrt{3184} * \sqrt{((1 + 1.34^2)/(2 * 1.34))} = 11.53$
4.	Площадь земельного участка согласно сведениям Единого государственного реестра недвижимости ($P_{\text{кад}}$), м ²	3100
5.	Оценка расхождения P и $P_{\text{кад}}$ ($P - P_{\text{кад}}$), м ²	–
6.	Предельные минимальный и максимальный размеры земельного участка ($P_{\text{мин}}$ и $P_{\text{макс}}$), м ²	300 3000
7.	Вид (виды) разрешенного использования	Жилая застройка
7.1	Дополнительные сведения об использовании земельного участка	–
8.	Кадастровый или иной государственный учетный номер (инвентарный) здания, сооружения, объекта незавершенного строительства, расположенного на земельном участке	–
9.	Сведения о земельных участках (землях общего пользования, территории общего пользования), посредством которых обеспечивается доступ	–
10.	Иные сведения	–

4. Пояснения к сведениям об уточняемом земельном участке с кадастровым номером: 54:30:023603:55

1.	–
----	---

Сведения об уточняемых земельных участках

1. Сведения о характерных точках границ уточняемого земельного участка с кадастровым номером 54:30:023603:54

Система координат МСК-38, зона 3

Зона № 3

Обозначение	Координаты, м	Метод	Формулы,	Описание
-------------	---------------	-------	----------	----------

ние характерн ых точек границ	содержатся в Едином государственном реестре недвижимости		определены в результате выполнения комплексных кадастровых работ		определения координат	примененные для расчета средней квадратической погрешности определения координат характерных точек границ (Mt), с подставленными в такие формулы значениями и итоговые (вычисленные) значения Mt, м	закрепления точки
	X	Y	X	Y			
1	2	3	4	5	6	7	8
н86У	–	–	46986 3.78	32473 43.88	Метод спутниковы х геодезическ их измерений (определени й)	$Mt = \sqrt{(0.07^2 + 0.07^2)}$ =0.10	–
н91У	–	–	46987 1.76	32473 57.44	Метод спутниковы х геодезическ их измерений (определени й)	$Mt = \sqrt{(0.07^2 + 0.07^2)}$ =0.10	–
н92У	–	–	46985 8.24	32473 66.06	Метод спутниковы х геодезическ их измерений (определени й)	$Mt = \sqrt{(0.07^2 + 0.07^2)}$ =0.10	–
н88У	–	–	46979 6.54	32474 10.00	Метод спутниковы х геодезическ их измерений (определени й)	$Mt = \sqrt{(0.07^2 + 0.07^2)}$ =0.10	–
н87У	–	–	46978	32473	Метод	$Mt = \sqrt{(0.07^2 + 0.07^2)}$	–

			6.75	97.44	спутниковых геодезических измерений (определены)	=0.10	
н86У	–	–	46986 3.78	32473 43.88	Метод спутниковых геодезических измерений (определены)	$Mt=\sqrt{(0.07^2+0.07^2)}$ =0.10	–

2. Сведения о частях границ уточняемого земельного участка с кадастровым номером 54:30:023603:54

Обозначение части границ		Горизонтальное проложение (S), м	Описание прохождения части границ	Сведения о согласовании местоположения границ (согласовано/спорное)
от т.	до т.			
1	2	3	4	5
н86У	н91У	15.73	–	–
н91У	н92У	16.03	–	–
н92У	н88У	75.75	–	–
н88У	н87У	15.92	–	–
н87У	н86У	93.82	–	–

3. Сведения о характеристиках уточняемого земельного участка с кадастровым номером 54:30:023603:54

№ п/п	Наименование характеристики земельного участка	Значение характеристики
1	2	3
1.	Адрес земельного участка	Новосибирская область, район Чулымский, село Серебрянское, улица Советская, дом 74, квартира 2
1.1	Сведения о местоположении земельного участка (при отсутствии адреса) в структурированном в соответствии с федеральной информационной адресной системой виде	–

1.2	Дополнительные сведения о местоположении земельного участка	–
2.	Площадь земельного участка \pm величина погрешности определения (вычисления) площади ($P \pm \Delta P$), м ²	1435 кв.м \pm 7.70 кв.м
3.	Формула, примененная для вычисления предельной погрешности определения площади земельного участка с подставленными значениями и итоговые (вычисленные) значения (ΔP), м ²	$\Delta P = 2 * 0.10 * \sqrt{1435} * \sqrt{((1 + 1.29^2)/(2 * 1.29))} = 7.70$
4.	Площадь земельного участка согласно сведениям Единого государственного реестра недвижимости ($P_{\text{кад}}$), м ²	1200
5.	Оценка расхождения P и $P_{\text{кад}}$ ($P - P_{\text{кад}}$), м ²	235 кв.м
6.	Предельные минимальный и максимальный размеры земельного участка ($P_{\text{мин}}$ и $P_{\text{макс}}$), м ²	300 3000
7.	Вид (виды) разрешенного использования	Жилая застройка
7.1	Дополнительные сведения об использовании земельного участка	–
8.	Кадастровый или иной государственный учетный номер (инвентарный) здания, сооружения, объекта незавершенного строительства, расположенного на земельном участке	–
9.	Сведения о земельных участках (землях общего пользования, территории общего пользования), посредством которых обеспечивается доступ	–
10.	Иные сведения	–

4. Пояснения к сведениям об уточняемом земельном участке с кадастровым номером: 54:30:023603:54

1.	–
----	---

Сведения об уточняемых земельных участках

1. Сведения о характерных точках границ уточняемого земельного участка с кадастровым номером 54:30:023603:53

Система координат МСК-38, зона 3

Зона № 3

Обозначение	Координаты, м	Метод	Формулы,	Описание
-------------	---------------	-------	----------	----------

ние характерн ых точек границ	содержатся в Едином государственном реестре недвижимости		определены в результате выполнения комплексных кадастровых работ		определения координат	примененные для расчета средней квадратической погрешности определения координат характерных точек границ (Mt), с подставленными в такие формулы значениями и итоговые (вычисленные) значения Mt, м	закрепления точки
	X	Y	X	Y			
1	2	3	4	5	6	7	8
н91У	–	–	46987 1.76	32473 57.44	Метод спутниковы х геодезическ их измерений (определени й)	$Mt=\sqrt{(0.07^2+0.07^2)}$ =0.10	–
н93У	–	–	46986 9.41	32473 58.92	Метод спутниковы х геодезическ их измерений (определени й)	$Mt=\sqrt{(0.07^2+0.07^2)}$ =0.10	–
н92У	–	–	46985 8.24	32473 66.06	Метод спутниковы х геодезическ их измерений (определени й)	$Mt=\sqrt{(0.07^2+0.07^2)}$ =0.10	–
н88У	–	–	46979 6.54	32474 10.00	Метод спутниковы х геодезическ их измерений (определени й)	$Mt=\sqrt{(0.07^2+0.07^2)}$ =0.10	–
н94У	–	–	46980	32474	Метод	$Mt=\sqrt{(0.07^2+0.07^2)}$	–

			9.95	29.57	спутниковых геодезических измерений (определены)	=0.10	
н95У	–	–	46988 1.97	32473 75.10	Метод спутниковых геодезических измерений (определены)	$Mt=\sqrt{(0.07^2+0.07^2)}$ =0.10	–
н91У	–	–	46987 1.76	32473 57.44	Метод спутниковых геодезических измерений (определены)	$Mt=\sqrt{(0.07^2+0.07^2)}$ =0.10	–

2. Сведения о частях границ уточняемого земельного участка с кадастровым номером 54:30:023603:53

Обозначение части границ		Горизонтальное проложение (S), м	Описание прохождения части границ	Сведения о согласовании местоположения границ (согласовано/спорное)
от т.	до т.			
1	2	3	4	5
н91У	н93У	2.78	–	–
н93У	н92У	13.26	–	–
н92У	н88У	75.75	–	–
н88У	н94У	23.72	–	–
н94У	н95У	90.30	–	–
н95У	н91У	20.40	–	–

3. Сведения о характеристиках уточняемого земельного участка с кадастровым номером 54:30:023603:53

№ п/п	Наименование характеристики земельного участка	Значение характеристики
-------	--	-------------------------

1	2	3
1.	Адрес земельного участка	Новосибирская область, район Чулымский, село Серебрянское, улица Советская, дом 74, квартира 1
1.1	Сведения о местоположении земельного участка (при отсутствии адреса) в структурированном в соответствии с федеральной информационной адресной системой виде	–
1.2	Дополнительные сведения о местоположении земельного участка	–
2.	Площадь земельного участка \pm величина погрешности определения (вычисления) площади ($P \pm \Delta P$), м ²	2034 кв.м \pm 9.08 кв.м
3.	Формула, примененная для вычисления предельной погрешности определения площади земельного участка с подставленными значениями и итоговые (вычисленные) значения (ΔP), м ²	$\Delta P = 2 * 0.10 * \sqrt{2034} * \sqrt{((1 + 1.18^2)/(2 * 1.18))} = 9.08$
4.	Площадь земельного участка согласно сведениям Единого государственного реестра недвижимости ($P_{\text{кад}}$), м ²	2000
5.	Оценка расхождения P и $P_{\text{кад}}$ ($P - P_{\text{кад}}$), м ²	34 кв.м
6.	Предельные минимальный и максимальный размеры земельного участка ($P_{\text{мин}}$ и $P_{\text{макс}}$), м ²	300 3000
7.	Вид (виды) разрешенного использования	Жилая застройка
7.1	Дополнительные сведения об использовании земельного участка	–
8.	Кадастровый или иной государственный учетный номер (инвентарный) здания, сооружения, объекта незавершенного строительства, расположенного на земельном участке	–
9.	Сведения о земельных участках (землях общего пользования, территории общего пользования), посредством которых обеспечивается доступ	–
10.	Иные сведения	–
4. Пояснения к сведениям об уточняемом земельном участке с кадастровым номером: <u>54:30:023603:53</u>		

1.	–						
Сведения об уточняемых земельных участках							
1. Сведения о характерных точках границ уточняемого земельного участка с кадастровым номером <u>54:30:023603:52</u>							
Система координат <u>МСК-38, зона 3</u>				Зона № <u>3</u>			
Обозначение характерных точек границ	Координаты, м				Метод определения координат	Формулы, примененные для расчета средней квадратической погрешности определения координат характерных точек границ (Mt), с подставленными в такие формулы значениями и итоговые (вычисленные) значения Mt, м	Описание закрепления точки
	содержатся в Едином государственном реестре недвижимости		определены в результате выполнения комплексных кадастровых работ				
	X	Y	X	Y			
1	2	3	4	5	6	7	8
n100Y	–	–	46996 0.17	32474 89.02	Метод спутниковых геодезических измерений (определений)	$Mt = \sqrt{(0.07^2 + 0.07^2)} = 0.10$	–
n101Y	–	–	46995 4.90	32474 80.26	Метод спутниковых геодезических измерений (определений)	$Mt = \sqrt{(0.07^2 + 0.07^2)} = 0.10$	–
n102Y	–	–	46991 1.44	32475 06.97	Метод спутниковых геодезических измерений (определений)	$Mt = \sqrt{(0.07^2 + 0.07^2)} = 0.10$	–

н103У	–	–	46990 2.40	32475 10.69	Метод спутниковых геодезических измерений (определений)	$Mt=\sqrt{(0.07^2+0.07^2)}$ =0.10	–
н104У	–	–	46988 5.53	32475 20.00	Метод спутниковых геодезических измерений (определений)	$Mt=\sqrt{(0.07^2+0.07^2)}$ =0.10	–
н105У	–	–	46989 1.44	32475 31.59	Метод спутниковых геодезических измерений (определений)	$Mt=\sqrt{(0.07^2+0.07^2)}$ =0.10	–
н106У	–	–	46983 3.67	32475 69.47	Метод спутниковых геодезических измерений (определений)	$Mt=\sqrt{(0.07^2+0.07^2)}$ =0.10	–
н107У	–	–	46983 9.73	32475 78.40	Метод спутниковых геодезических измерений (определений)	$Mt=\sqrt{(0.07^2+0.07^2)}$ =0.10	–
н108У	–	–	46988 4.31	32475 50.27	Метод спутниковых геодезических измерений (определений)	$Mt=\sqrt{(0.07^2+0.07^2)}$ =0.10	–

					й)		
н109У	–	–	46991 4.52	32475 33.08	Метод спутниковых геодезических измерений (определений)	$Mt=\sqrt{(0.07^2+0.07^2)}$ =0.10	–
н110У	–	–	46992 3.39	32475 30.17	Метод спутниковых геодезических измерений (определений)	$Mt=\sqrt{(0.07^2+0.07^2)}$ =0.10	–
н111У	–	–	46991 8.46	32475 21.66	Метод спутниковых геодезических измерений (определений)	$Mt=\sqrt{(0.07^2+0.07^2)}$ =0.10	–
н112У	–	–	46993 5.08	32475 09.27	Метод спутниковых геодезических измерений (определений)	$Mt=\sqrt{(0.07^2+0.07^2)}$ =0.10	–
н113У	–	–	46994 7.48	32474 96.85	Метод спутниковых геодезических измерений (определений)	$Mt=\sqrt{(0.07^2+0.07^2)}$ =0.10	–
н114У	–	–	46995 0.12	32474 95.71	Метод спутниковых геодезических измерений	$Mt=\sqrt{(0.07^2+0.07^2)}$ =0.10	–

					(определени й)		
н115У	–	–	46995 7.59	32474 90.83	Метод спутниковы х геодезическ их измерений (определени й)	$Mt=\sqrt{(0.07^2+0.07^2)}$ =0.10	–
н100У	–	–	46996 0.17	32474 89.02	Метод спутниковы х геодезическ их измерений (определени й)	$Mt=\sqrt{(0.07^2+0.07^2)}$ =0.10	–

2. Сведения о частях границ уточняемого земельного участка с кадастровым номером 54:30:023603:52

Обозначение части границ		Горизонтальное проложение (S), м	Описание прохождения части границ	Сведения о согласовании местоположения границ (согласовано/спорное)
от т.	до т.			
1	2	3	4	5
н100У	н101У	10.22	–	–
н101У	н102У	51.01	–	–
н102У	н103У	9.78	–	–
н103У	н104У	19.27	–	–
н104У	н105У	13.01	–	–
н105У	н106У	69.08	–	–
н106У	н107У	10.79	–	–
н107У	н108У	52.71	–	–
н108У	н109У	34.76	–	–
н109У	н110У	9.34	–	–
н110У	н111У	9.83	–	–
н111У	н112У	20.73	–	–

н112У	н113У	17.55	–	–
н113У	н114У	2.88	–	–
н114У	н115У	8.92	–	–
н115У	н100У	3.15	–	–

3. Сведения о характеристиках уточняемого земельного участка с кадастровым номером 54:30:023603:52

№ п/п	Наименование характеристики земельного участка	Значение характеристики
1	2	3
1.	Адрес земельного участка	Новосибирская область, район Чулымский, село Серебрянское, улица Советская, дом 72, квартира 3
1.1	Сведения о местоположении земельного участка (при отсутствии адреса) в структурированном в соответствии с федеральной информационной адресной системой виде	–
1.2	Дополнительные сведения о местоположении земельного участка	–
2.	Площадь земельного участка ± величина погрешности определения (вычисления) площади ($P \pm \Delta P$), м ²	2190 кв.м ± 9.51 кв.м
3.	Формула, примененная для вычисления предельной погрешности определения площади земельного участка с подставленными значениями и итоговые (вычисленные) значения (ΔP), м ²	$\Delta P = 2 * 0.10 * \sqrt{2190} * \sqrt{((1 + 1.29^2)/(2 * 1.29))} = 9.51$
4.	Площадь земельного участка согласно сведениям Единого государственного реестра недвижимости ($P_{\text{кад}}$), м ²	1900
5.	Оценка расхождения P и $P_{\text{кад}}$ ($P - P_{\text{кад}}$), м ²	290 кв.м
6.	Предельные минимальный и максимальный размеры земельного участка ($P_{\text{мин}}$ и $P_{\text{макс}}$), м ²	300 3000
7.	Вид (виды) разрешенного использования	Жилая застройка
7.1	Дополнительные сведения об использовании земельного участка	–

8.	Кадастровый или иной государственный учетный номер (инвентарный) здания, сооружения, объекта незавершенного строительства, расположенного на земельном участке	54:30:023603:118
9.	Сведения о земельных участках (землях общего пользования, территории общего пользования), посредством которых обеспечивается доступ	–
10.	Иные сведения	–

4. Пояснения к сведениям об уточняемом земельном участке с кадастровым номером: 54:30:023603:52

1.	–
----	---

Сведения об уточняемых земельных участках

1. Сведения о характерных точках границ уточняемого земельного участка с кадастровым номером 54:30:023603:50

Система координат МСК-38, зона 3

Зона № 3

Обозначение характерных точек границ	Координаты, м				Метод определения координат	Формулы, примененные для расчета средней квадратической погрешности определения координат характерных точек границ (Mt), с подставленными в такие формулы значениями и итоговые (вычисленные) значения Mt, м	Описание закрепления точки
	содержатся в Едином государственном реестре недвижимости		определены в результате выполнения комплексных кадастровых работ				
	X	Y	X	Y			
1	2	3	4	5	6	7	8
n116У	–	–	46996 3.41	32474 94.08	Метод спутниковых геодезических измерений (определений)	$Mt = \sqrt{(0.07^2 + 0.07^2)} = 0.10$	–
n117У	–	–	46997 9.68	32475 20.48	Метод спутниковых геодезических	$Mt = \sqrt{(0.07^2 + 0.07^2)} = 0.10$	–

					их измерений (определений)		
н118У	–	–	46996 5.69	32475 28.03	Метод спутниковых геодезических измерений (определений)	$Mt=\sqrt{(0.07^2+0.07^2)}$ =0.10	–
н119У	–	–	46995 6.97	32475 28.94	Метод спутниковых геодезических измерений (определений)	$Mt=\sqrt{(0.07^2+0.07^2)}$ =0.10	–
н120У	–	–	46993 8.46	32475 35.69	Метод спутниковых геодезических измерений (определений)	$Mt=\sqrt{(0.07^2+0.07^2)}$ =0.10	–
н121У	–	–	46990 3.25	32475 57.97	Метод спутниковых геодезических измерений (определений)	$Mt=\sqrt{(0.07^2+0.07^2)}$ =0.10	–
н122У	–	–	46989 7.08	32475 61.41	Метод спутниковых геодезических измерений (определений)	$Mt=\sqrt{(0.07^2+0.07^2)}$ =0.10	–
н108У	–	–	46988 9.69	32475 47.21	Метод спутниковых	$Mt=\sqrt{(0.07^2+0.07^2)}$ =0.10	–

					геодезических измерений (определений)		
н123У	–	–	46991 4.04	32475 33.03	Метод спутниковых геодезических измерений (определений)	$Mt=\sqrt{(0.07^2+0.07^2)}$ =0.10	–
н110У	–	–	46992 3.39	32475 30.17	Метод спутниковых геодезических измерений (определений)	$Mt=\sqrt{(0.07^2+0.07^2)}$ =0.10	–
н124У	–	–	46994 5.29	32475 13.48	Метод спутниковых геодезических измерений (определений)	$Mt=\sqrt{(0.07^2+0.07^2)}$ =0.10	–
н125У	–	–	46995 1.85	32475 03.76	Метод спутниковых геодезических измерений (определений)	$Mt=\sqrt{(0.07^2+0.07^2)}$ =0.10	–
н126У	–	–	46995 4.14	32475 02.16	Метод спутниковых геодезических измерений (определений)	$Mt=\sqrt{(0.07^2+0.07^2)}$ =0.10	–
н127У	–	–	46995	32475	Метод спутниковых	$Mt=\sqrt{(0.07^2+0.07^2)}$	–

			3.25	00.67	х геодезическ их измерений (определени й)	=0.10	
н128У	–	–	46996 0.72	32474 95.79	Метод спутниковы х геодезическ их измерений (определени й)	$Mt=\sqrt{(0.07^2+0.07^2)}$ =0.10	–
н116У	–	–	46996 3.41	32474 94.08	Метод спутниковы х геодезическ их измерений (определени й)	$Mt=\sqrt{(0.07^2+0.07^2)}$ =0.10	–

2. Сведения о частях границ уточняемого земельного участка с кадастровым номером 54:30:023603:50

Обозначение части границ		Горизонтальное проложение (S), м	Описание прохождения части границ	Сведения о согласовании местоположения границ (согласовано/спорное)
от т.	до т.			
1	2	3	4	5
н116У	н117У	31.01	–	–
н117У	н118У	15.90	–	–
н118У	н119У	8.77	–	–
н119У	н120У	19.70	–	–
н120У	н121У	41.67	–	–
н121У	н122У	7.06	–	–
н122У	н108У	16.01	–	–
н108У	н123У	28.18	–	–
н123У	н110У	9.78	–	–
н110У	н124У	27.53	–	–

н124У	н125У	11.73	–	–
н125У	н126У	2.79	–	–
н126У	н127У	1.74	–	–
н127У	н128У	8.92	–	–
н128У	н116У	3.19	–	–

3. Сведения о характеристиках уточняемого земельного участка с кадастровым номером 54:30:023603:50

№ п/п	Наименование характеристики земельного участка	Значение характеристики
1	2	3
1.	Адрес земельного участка	Новосибирская область, район Чулымский, село Серебрянское, улица Советская, дом 72, квартира 1
1.1	Сведения о местоположении земельного участка (при отсутствии адреса) в структурированном в соответствии с федеральной информационной адресной системой виде	–
1.2	Дополнительные сведения о местоположении земельного участка	–
2.	Площадь земельного участка ± величина погрешности определения (вычисления) площади ($P \pm \Delta P$), м ²	1700 кв.м ± 8.42 кв.м
3.	Формула, примененная для вычисления предельной погрешности определения площади земельного участка с подставленными значениями и итоговые (вычисленные) значения (ΔP), м ²	$\Delta P = 2 * 0.10 * \sqrt{1700} * \sqrt{((1 + 1.34^2)/(2 * 1.34))} = 8.42$
4.	Площадь земельного участка согласно сведениям Единого государственного реестра недвижимости ($P_{\text{кад}}$), м ²	1400
5.	Оценка расхождения P и $P_{\text{кад}}$ ($P - P_{\text{кад}}$), м ²	300 кв.м
6.	Предельные минимальный и максимальный размеры земельного участка ($P_{\text{мин}}$ и $P_{\text{макс}}$), м ²	300 3000
7.	Вид (виды) разрешенного использования	Жилая застройка
7.1	Дополнительные сведения об использовании земельного участка	–

8.	Кадастровый или иной государственный учетный номер (инвентарный) здания, сооружения, объекта незавершенного строительства, расположенного на земельном участке	54:30:023603:118
9.	Сведения о земельных участках (землях общего пользования, территории общего пользования), посредством которых обеспечивается доступ	–
10.	Иные сведения	–

4. Пояснения к сведениям об уточняемом земельном участке с кадастровым номером: 54:30:023603:50

1.	–
----	---

Сведения об уточняемых земельных участках

1. Сведения о характерных точках границ уточняемого земельного участка с кадастровым номером 54:30:023603:49

Система координат МСК-38, зона 3

Зона № 3

Обозначение характерных точек границ	Координаты, м				Метод определения координат	Формулы, примененные для расчета средней квадратической погрешности определения координат характерных точек границ (Mt), с подставленными в такие формулы значениями и итоговые (вычисленные) значения Mt, м	Описание закрепления точки
	содержатся в Едином государственном реестре недвижимости		определены в результате выполнения комплексных кадастровых работ				
	X	Y	X	Y			
1	2	3	4	5	6	7	8
н117У	–	–	46997 9.68	32475 20.48	Метод спутниковых геодезических измерений (определений)	$Mt = \sqrt{(0.07^2 + 0.07^2)} = 0.10$	–
н118У	–	–	46996 5.69	32475 28.03	Метод спутниковых геодезических	$Mt = \sqrt{(0.07^2 + 0.07^2)} = 0.10$	–

					их измерений (определений)		
н119У	–	–	46995 6.97	32475 28.94	Метод спутниковых геодезических измерений (определений)	$Mt=\sqrt{(0.07^2+0.07^2)}$ =0.10	–
н120У	–	–	46993 8.46	32475 35.69	Метод спутниковых геодезических измерений (определений)	$Mt=\sqrt{(0.07^2+0.07^2)}$ =0.10	–
н134У	–	–	46990 4.62	32475 57.11	Метод спутниковых геодезических измерений (определений)	$Mt=\sqrt{(0.07^2+0.07^2)}$ =0.10	–
н135У	–	–	46991 8.93	32475 82.71	Метод спутниковых геодезических измерений (определений)	$Mt=\sqrt{(0.07^2+0.07^2)}$ =0.10	–
н136У	–	–	46996 3.14	32475 56.81	Метод спутниковых геодезических измерений (определений)	$Mt=\sqrt{(0.07^2+0.07^2)}$ =0.10	–
н137У	–	–	46996 5.22	32475 60.16	Метод спутниковых	$Mt=\sqrt{(0.07^2+0.07^2)}$ =0.10	–

					геодезических измерений (определений)		
н138У	–	–	46998 5.27	32475 49.20	Метод спутниковых геодезических измерений (определений)	$Mt=\sqrt{(0.07^2+0.07^2)}$ =0.10	–
н139У	–	–	46998 6.01	32475 50.16	Метод спутниковых геодезических измерений (определений)	$Mt=\sqrt{(0.07^2+0.07^2)}$ =0.10	–
н140У	–	–	46999 4.37	32475 45.21	Метод спутниковых геодезических измерений (определений)	$Mt=\sqrt{(0.07^2+0.07^2)}$ =0.10	–
н117У	–	–	46997 9.68	32475 20.48	Метод спутниковых геодезических измерений (определений)	$Mt=\sqrt{(0.07^2+0.07^2)}$ =0.10	–

2. Сведения о частях границ уточняемого земельного участка с кадастровым номером 54:30:023603:49

Обозначение части границ		Горизонтальное проложение (S), м	Описание прохождения части границ	Сведения о согласовании местоположения границ (согласовано/спорное)
от т.	до т.			
1	2	3	4	5
н117У	н118У	15.90	–	–

н118У	н119У	8.77	–	–
н119У	н120У	19.70	–	–
н120У	н134У	40.05	–	–
н134У	н135У	29.33	–	–
н135У	н136У	51.24	–	–
н136У	н137У	3.94	–	–
н137У	н138У	22.85	–	–
н138У	н139У	1.21	–	–
н139У	н140У	9.72	–	–
н140У	н117У	28.76	–	–

3. Сведения о характеристиках уточняемого земельного участка с кадастровым номером 54:30:023603:49

№ п/п	Наименование характеристики земельного участка	Значение характеристики
1	2	3
1.	Адрес земельного участка	Новосибирская область, район Чулымский, село Серебрянское, улица Советская, дом 70
1.1	Сведения о местоположении земельного участка (при отсутствии адреса) в структурированном в соответствии с федеральной информационной адресной системой виде	–
1.2	Дополнительные сведения о местоположении земельного участка	–
2.	Площадь земельного участка \pm величина погрешности определения (вычисления) площади ($P \pm \Delta P$), м ²	2499 кв.м \pm 10.33 кв.м
3.	Формула, примененная для вычисления предельной погрешности определения площади земельного участка с подставленными значениями и итоговые (вычисленные) значения (ΔP), м ²	$\Delta P = 2 * 0.10 * \sqrt{2499} * \sqrt{((1 + 1.44^2)/(2 * 1.44))} = 10.33$
4.	Площадь земельного участка согласно сведениям Единого государственного реестра недвижимости ($P_{\text{кад}}$), м ²	2200

5.	Оценка расхождения P и $P_{\text{кад}}$ ($P - P_{\text{кад}}$), м^2	299 кв.м
6.	Предельные минимальный и максимальный размеры земельного участка ($P_{\text{мин}}$ и $P_{\text{макс}}$), м^2	300 3000
7.	Вид (виды) разрешенного использования	Жилая застройка
7.1	Дополнительные сведения об использовании земельного участка	—
8.	Кадастровый или иной государственный учетный номер (инвентарный) здания, сооружения, объекта незавершенного строительства, расположенного на земельном участке	—
9.	Сведения о земельных участках (землях общего пользования, территории общего пользования), посредством которых обеспечивается доступ	—
10.	Иные сведения	—

4. Пояснения к сведениям об уточняемом земельном участке с кадастровым номером:
54:30:023603:49

1. —

Сведения об уточняемых земельных участках

1. Сведения о характерных точках границ уточняемого земельного участка с кадастровым номером 54:30:023603:7

Система координат МСК-38, зона 3

Зона № 3

Обозначение характерных точек границ	Координаты, м				Метод определения координат	Формулы, примененные для расчета средней квадратической погрешности определения координат характерных точек границ (Mt), с подставленными в такие формулы значениями и итоговые (вычисленные) значения Mt , м	Описание закрепления точки
	содержатся в Едином государственном реестре недвижимости		определены в результате выполнения комплексных кадастровых работ				
	X	Y	X	Y			
1	2	3	4	5	6	7	8
n145У	—	—	47001 2.77	32475 76.33	Метод спутниковых	$Mt = \sqrt{(0.07^2 + 0.07^2)} = 0.10$	—

					геодезическ их измерений (определени й)		
н146У	–	–	46999 9.79	32475 86.49	Метод спутниковы х геодезическ их измерений (определени й)	$Mt=\sqrt{(0.07^2+0.07^2)}$ =0.10	–
н147У	–	–	46997 9.31	32476 00.21	Метод спутниковы х геодезическ их измерений (определени й)	$Mt=\sqrt{(0.07^2+0.07^2)}$ =0.10	–
н148У	–	–	46994 0.48	32476 22.98	Метод спутниковы х геодезическ их измерений (определени й)	$Mt=\sqrt{(0.07^2+0.07^2)}$ =0.10	–
н149У	–	–	46991 7.93	32475 83.30	Метод спутниковы х геодезическ их измерений (определени й)	$Mt=\sqrt{(0.07^2+0.07^2)}$ =0.10	–
н136У	–	–	46996 3.14	32475 56.81	Метод спутниковы х геодезическ их измерений (определени й)	$Mt=\sqrt{(0.07^2+0.07^2)}$ =0.10	–
н137У	–	–	46996	32475	Метод спутниковы	$Mt=\sqrt{(0.07^2+0.07^2)}$	–

			5.22	60.16	х геодезическ их измерений (определени й)	=0.10	
н138У	–	–	46998 5.27	32475 49.20	Метод спутниковы х геодезическ их измерений (определени й)	$Mt=\sqrt{(0.07^2+0.07^2)}$ =0.10	–
н139У	–	–	46998 6.01	32475 50.16	Метод спутниковы х геодезическ их измерений (определени й)	$Mt=\sqrt{(0.07^2+0.07^2)}$ =0.10	–
н140У	–	–	46999 4.37	32475 45.21	Метод спутниковы х геодезическ их измерений (определени й)	$Mt=\sqrt{(0.07^2+0.07^2)}$ =0.10	–
н145У	–	–	47001 2.77	32475 76.33	Метод спутниковы х геодезическ их измерений (определени й)	$Mt=\sqrt{(0.07^2+0.07^2)}$ =0.10	–

2. Сведения о частях границ уточняемого земельного участка с кадастровым номером 54:30:023603:7

Обозначение части границ		Горизонтальное проложение (S), м	Описание прохождения части границ	Сведения о согласовании местоположения границ (согласовано/спорное)
от т.	до т.			
1	2	3	4	5

н145У	н146У	16.48	–	–
н146У	н147У	24.65	–	–
н147У	н148У	45.01	–	–
н148У	н149У	45.64	–	–
н149У	н136У	52.40	–	–
н136У	н137У	3.94	–	–
н137У	н138У	22.85	–	–
н138У	н139У	1.21	–	–
н139У	н140У	9.72	–	–
н140У	н145У	36.15	–	–

3. Сведения о характеристиках уточняемого земельного участка с кадастровым номером 54:30:023603:7

№ п/п	Наименование характеристики земельного участка	Значение характеристики
1	2	3
1.	Адрес земельного участка	Новосибирская область, район Чулымский, село Серебрянское, улица Советская, дом 68
1.1	Сведения о местоположении земельного участка (при отсутствии адреса) в структурированном в соответствии с федеральной информационной адресной системой виде	–
1.2	Дополнительные сведения о местоположении земельного участка	–
2.	Площадь земельного участка \pm величина погрешности определения (вычисления) площади ($P \pm \Delta P$), м ²	3689 кв.м \pm 12.27 кв.м
3.	Формула, примененная для вычисления предельной погрешности определения площади земельного участка с подставленными значениями и итоговые (вычисленные) значения (ΔP), м ²	$\Delta P = 2 * 0.10 * \sqrt{3689} * \sqrt{((1 + 1.22^2)/(2 * 1.22))} = 12.27$
4.	Площадь земельного участка согласно сведениям Единого государственного реестра недвижимости ($P_{\text{кад}}$), м ²	3549

5.	Оценка расхождения Р и Р _{кад} (Р - Р _{кад}), м ²	140 кв.м
6.	Предельные минимальный и максимальный размеры земельного участка (Р _{мин} и Р _{макс}), м ²	300 3000
7.	Вид (виды) разрешенного использования	Жилая застройка
7.1	Дополнительные сведения об использовании земельного участка	—
8.	Кадастровый или иной государственный учетный номер (инвентарный) здания, сооружения, объекта незавершенного строительства, расположенного на земельном участке	54:30:023603:93
9.	Сведения о земельных участках (землях общего пользования, территории общего пользования), посредством которых обеспечивается доступ	—
10.	Иные сведения	—

4. Пояснения к сведениям об уточняемом земельном участке с кадастровым номером:
54:30:023603:7

1. —

Сведения об уточняемых земельных участках

1. Сведения о характерных точках границ уточняемого земельного участка с кадастровым номером 54:30:023603:4

Система координат МСК-38, зона 3

Зона № 3

Обозначение характерных точек границ	Координаты, м				Метод определения координат	Формулы, примененные для расчета средней квадратической погрешности определения координат характерных точек границ (Mt), с подставленными в такие формулы значениями и итоговые (вычисленные) значения Mt, м	Описание закрепления точки
	содержатся в Едином государственном реестре недвижимости		определены в результате выполнения комплексных кадастровых работ				
	X	Y	X	Y			
1	2	3	4	5	6	7	8
n154У	—	—	47003 7.82	32476 17.45	Метод спутниковых	$Mt = \sqrt{(0.07^2 + 0.07^2)} = 0.10$	—

					геодезических измерений (определений)		
н155У	–	–	47004 2.08	32476 14.81	Метод спутниковых геодезических измерений (определений)	$Mt=\sqrt{(0.07^2+0.07^2)}$ =0.10	–
н156У	–	–	47003 2.98	32476 00.40	Метод спутниковых геодезических измерений (определений)	$Mt=\sqrt{(0.07^2+0.07^2)}$ =0.10	–
н157У	–	–	47002 8.78	32476 02.98	Метод спутниковых геодезических измерений (определений)	$Mt=\sqrt{(0.07^2+0.07^2)}$ =0.10	–
н154У	–	–	47003 7.82	32476 17.45	Метод спутниковых геодезических измерений (определений)	$Mt=\sqrt{(0.07^2+0.07^2)}$ =0.10	–

2. Сведения о частях границ уточняемого земельного участка с кадастровым номером 54:30:023603:4

Обозначение части границ		Горизонтальное проложение (S), м	Описание прохождения части границ	Сведения о согласовании местоположения границ (согласовано/спорное)
от т.	до т.			
1	2	3	4	5
н154У	н155У	5.01	–	–

н155У	н156У	17.04	–	–
н156У	н157У	4.93	–	–
н157У	н154У	17.06	–	–

3. Сведения о характеристиках уточняемого земельного участка с кадастровым номером 54:30:023603:4

№ п/п	Наименование характеристики земельного участка	Значение характеристики
1	2	3
1.	Адрес земельного участка	Новосибирская область, район Чулымский, село Серебрянское, улица Советская, дом 64, квартира 2
1.1	Сведения о местоположении земельного участка (при отсутствии адреса) в структурированном в соответствии с федеральной информационной адресной системой виде	–
1.2	Дополнительные сведения о местоположении земельного участка	–
2.	Площадь земельного участка \pm величина погрешности определения (вычисления) площади ($P \pm \Delta P$), м ²	85 кв.м \pm 1.87 кв.м
3.	Формула, примененная для вычисления предельной погрешности определения площади земельного участка с подставленными значениями и итоговые (вычисленные) значения (ΔP), м ²	$\Delta P = 2 * 0.10 * \sqrt{85} * \sqrt{((1 + 1.28^2)/(2 * 1.28))} = 1.87$
4.	Площадь земельного участка согласно сведениям Единого государственного реестра недвижимости ($P_{\text{кад}}$), м ²	72
5.	Оценка расхождения P и $P_{\text{кад}}$ ($P - P_{\text{кад}}$), м ²	13 кв.м
6.	Предельные минимальный и максимальный размеры земельного участка ($P_{\text{мин}}$ и $P_{\text{макс}}$), м ²	300 3000
7.	Вид (виды) разрешенного использования	Жилая застройка
7.1	Дополнительные сведения об использовании земельного участка	–

8.	Кадастровый или иной государственный учетный номер (инвентарный) здания, сооружения, объекта незавершенного строительства, расположенного на земельном участке	–
9.	Сведения о земельных участках (землях общего пользования, территории общего пользования), посредством которых обеспечивается доступ	–
10.	Иные сведения	–

4. Пояснения к сведениям об уточняемом земельном участке с кадастровым номером: 54:30:023603:4

1.	–
----	---

Сведения об уточняемых земельных участках

1. Сведения о характерных точках границ уточняемого земельного участка с кадастровым номером 54:30:023603:3

Система координат МСК-38, зона 3

Зона № 3

Обозначение характерных точек границ	Координаты, м				Метод определения координат	Формулы, примененные для расчета средней квадратической погрешности определения координат характерных точек границ (Mt), с подставленными в такие формулы значениями и итоговые (вычисленные) значения Mt, м	Описание закрепления точки
	содержатся в Едином государственном реестре недвижимости		определены в результате выполнения комплексных кадастровых работ				
	X	Y	X	Y			
1	2	3	4	5	6	7	8
н158У	–	–	47002 6.06	32476 04.56	Метод спутниковых геодезических измерений (определений)	$Mt = \sqrt{(0.07^2 + 0.07^2)} = 0.10$	–
н157У	–	–	47002 8.78	32476 02.98	Метод спутниковых геодезических	$Mt = \sqrt{(0.07^2 + 0.07^2)} = 0.10$	–

					их измерений (определений)		
н154У	–	–	47003 7.82	32476 17.45	Метод спутниковых геодезических измерений (определений)	$Mt=\sqrt{(0.07^2+0.07^2)}$ =0.10	–
н159У	–	–	47001 1.71	32476 34.36	Метод спутниковых геодезических измерений (определений)	$Mt=\sqrt{(0.07^2+0.07^2)}$ =0.10	–
н160У	–	–	46998 7.76	32476 46.84	Метод спутниковых геодезических измерений (определений)	$Mt=\sqrt{(0.07^2+0.07^2)}$ =0.10	–
н161У	–	–	46995 8.98	32476 66.91	Метод спутниковых геодезических измерений (определений)	$Mt=\sqrt{(0.07^2+0.07^2)}$ =0.10	–
н162У	–	–	46995 6.16	32476 68.40	Метод спутниковых геодезических измерений (определений)	$Mt=\sqrt{(0.07^2+0.07^2)}$ =0.10	–
н163У	–	–	46994 8.22	32476 54.76	Метод спутниковых	$Mt=\sqrt{(0.07^2+0.07^2)}$ =0.10	–

					геодезических измерений (определений)		
н164У	–	–	46995 0.48	32476 53.12	Метод спутниковых геодезических измерений (определений)	$Mt=\sqrt{(0.07^2+0.07^2)}=0.10$	–
н165У	–	–	47000 2.32	32476 19.83	Метод спутниковых геодезических измерений (определений)	$Mt=\sqrt{(0.07^2+0.07^2)}=0.10$	–
н158У	–	–	47002 6.06	32476 04.56	Метод спутниковых геодезических измерений (определений)	$Mt=\sqrt{(0.07^2+0.07^2)}=0.10$	–

2. Сведения о частях границ уточняемого земельного участка с кадастровым номером 54:30:023603:3

Обозначение части границ		Горизонтальное проложение (S), м	Описание прохождения части границ	Сведения о согласовании местоположения границ (согласовано/спорное)
от т.	до т.			
1	2	3	4	5
н158У	н157У	3.15	–	–
н157У	н154У	17.06	–	–
н154У	н159У	31.11	–	–
н159У	н160У	27.01	–	–
н160У	н161У	35.09	–	–

н161У	н162У	3.19	–	–
н162У	н163У	15.78	–	–
н163У	н164У	2.79	–	–
н164У	н165У	61.61	–	–
н165У	н158У	28.23	–	–

3. Сведения о характеристиках уточняемого земельного участка с кадастровым номером 54:30:023603:3

№ п/п	Наименование характеристики земельного участка	Значение характеристики
1	2	3
1.	Адрес земельного участка	Новосибирская область, район Чулымский, село Серебрянское, улица Советская, дом 64, квартира 2
1.1	Сведения о местоположении земельного участка (при отсутствии адреса) в структурированном в соответствии с федеральной информационной адресной системой виде	–
1.2	Дополнительные сведения о местоположении земельного участка	–
2.	Площадь земельного участка \pm величина погрешности определения (вычисления) площади ($P \pm \Delta P$), м ²	1560 кв.м \pm 8.10 кв.м
3.	Формула, примененная для вычисления предельной погрешности определения площади земельного участка с подставленными значениями и итоговые (вычисленные) значения (ΔP), м ²	$\Delta P = 2 * 0.10 * \sqrt{1560} * \sqrt{((1 + 1.37^2)/(2 * 1.37))} = 8.10$
4.	Площадь земельного участка согласно сведениям Единого государственного реестра недвижимости ($P_{\text{кад}}$), м ²	1260
5.	Оценка расхождения P и $P_{\text{кад}}$ ($P - P_{\text{кад}}$), м ²	300 кв.м
6.	Предельные минимальный и максимальный размеры земельного участка ($P_{\text{мин}}$ и $P_{\text{макс}}$), м ²	300 3000
7.	Вид (виды) разрешенного использования	Жилая застройка
7.1	Дополнительные сведения об использовании земельного участка	–

8.	Кадастровый или иной государственный учетный номер (инвентарный) здания, сооружения, объекта незавершенного строительства, расположенного на земельном участке	–
9.	Сведения о земельных участках (землях общего пользования, территории общего пользования), посредством которых обеспечивается доступ	–
10.	Иные сведения	–

4. Пояснения к сведениям об уточняемом земельном участке с кадастровым номером: 54:30:023603:3

1.	–
----	---

Сведения об уточняемых земельных участках

1. Сведения о характерных точках границ уточняемого земельного участка с кадастровым номером 54:30:023603:45

Система координат МСК-38, зона 3

Зона № 3

Обозначение характерных точек границ	Координаты, м				Метод определения координат	Формулы, примененные для расчета средней квадратической погрешности определения координат характерных точек границ (Mt), с подставленными в такие формулы значениями и итоговые (вычисленные) значения Mt, м	Описание закрепления точки
	содержатся в Едином государственном реестре недвижимости		определены в результате выполнения комплексных кадастровых работ				
	X	Y	X	Y			
1	2	3	4	5	6	7	8
н154У	–	–	47003 7.82	32476 17.45	Метод спутниковых геодезических измерений (определений)	$Mt = \sqrt{(0.07^2 + 0.07^2)} = 0.10$	–
н166У	–	–	47004 7.66	32476 32.87	Метод спутниковых геодезических	$Mt = \sqrt{(0.07^2 + 0.07^2)} = 0.10$	–

					их измерений (определений)		
н167У	–	–	47004 3.67	32476 35.32	Метод спутниковых геодезических измерений (определений)	$Mt=\sqrt{(0.07^2+0.07^2)}$ =0.10	–
н168У	–	–	47004 5.91	32476 38.83	Метод спутниковых геодезических измерений (определений)	$Mt=\sqrt{(0.07^2+0.07^2)}$ =0.10	–
н169У	–	–	47003 1.26	32476 47.93	Метод спутниковых геодезических измерений (определений)	$Mt=\sqrt{(0.07^2+0.07^2)}$ =0.10	–
н170У	–	–	47000 4.15	32476 68.09	Метод спутниковых геодезических измерений (определений)	$Mt=\sqrt{(0.07^2+0.07^2)}$ =0.10	–
н171У	–	–	46998 7.67	32476 78.73	Метод спутниковых геодезических измерений (определений)	$Mt=\sqrt{(0.07^2+0.07^2)}$ =0.10	–
н161У	–	–	46997 3.27	32476 56.95	Метод спутниковых	$Mt=\sqrt{(0.07^2+0.07^2)}$ =0.10	–

					геодезических измерений (определений)		
н172У	–	–	46998 7.76	32476 46.84	Метод спутниковых геодезических измерений (определений)	$Mt=\sqrt{(0.07^2+0.07^2)}=0.10$	–
н159У	–	–	47001 1.71	32476 34.36	Метод спутниковых геодезических измерений (определений)	$Mt=\sqrt{(0.07^2+0.07^2)}=0.10$	–
н154У	–	–	47003 7.82	32476 17.45	Метод спутниковых геодезических измерений (определений)	$Mt=\sqrt{(0.07^2+0.07^2)}=0.10$	–

2. Сведения о частях границ уточняемого земельного участка с кадастровым номером 54:30:023603:45

Обозначение части границ		Горизонтальное проложение (S), м	Описание прохождения части границ	Сведения о согласовании местоположения границ (согласовано/спорное)
от т.	до т.			
1	2	3	4	5
н154У	н166У	18.29	–	–
н166У	н167У	4.68	–	–
н167У	н168У	4.16	–	–
н168У	н169У	17.25	–	–
н169У	н170У	33.78	–	–

н170У	н171У	19.62	–	–
н171У	н161У	26.11	–	–
н161У	н172У	17.67	–	–
н172У	н159У	27.01	–	–
н159У	н154У	31.11	–	–

3. Сведения о характеристиках уточняемого земельного участка с кадастровым номером 54:30:023603:45

№ п/п	Наименование характеристики земельного участка	Значение характеристики
1	2	3
1.	Адрес земельного участка	Новосибирская область, район Чулымский, село Серебрянское, улица Советская, дом 64, квартира 1
1.1	Сведения о местоположении земельного участка (при отсутствии адреса) в структурированном в соответствии с федеральной информационной адресной системой виде	–
1.2	Дополнительные сведения о местоположении земельного участка	–
2.	Площадь земельного участка \pm величина погрешности определения (вычисления) площади ($P \pm \Delta P$), м ²	1800 кв.м \pm 8.56 кв.м
3.	Формула, примененная для вычисления предельной погрешности определения площади земельного участка с подставленными значениями и итоговые (вычисленные) значения (ΔP), м ²	$\Delta P = 2 * 0.10 * \sqrt{1800} * \sqrt{((1 + 1.21^2)/(2 * 1.21))} = 8.56$
4.	Площадь земельного участка согласно сведениям Единого государственного реестра недвижимости ($P_{\text{кад}}$), м ²	1500
5.	Оценка расхождения P и $P_{\text{кад}}$ ($P - P_{\text{кад}}$), м ²	300 кв.м
6.	Предельные минимальный и максимальный размеры земельного участка ($P_{\text{мин}}$ и $P_{\text{макс}}$), м ²	300 3000
7.	Вид (виды) разрешенного использования	Жилая застройка
7.1	Дополнительные сведения об использовании земельного участка	–

8.	Кадастровый или иной государственный учетный номер (инвентарный) здания, сооружения, объекта незавершенного строительства, расположенного на земельном участке	–
9.	Сведения о земельных участках (землях общего пользования, территории общего пользования), посредством которых обеспечивается доступ	–
10.	Иные сведения	–

4. Пояснения к сведениям об уточняемом земельном участке с кадастровым номером: 54:30:023603:45

1.	–
----	---

Сведения об уточняемых земельных участках

1. Сведения о характерных точках границ уточняемого земельного участка с кадастровым номером 54:30:023603:43

Система координат МСК-38, зона 3

Зона № 3

Обозначение характерных точек границ	Координаты, м				Метод определения координат	Формулы, примененные для расчета средней квадратической погрешности определения координат характерных точек границ (Mt), с подставленными в такие формулы значениями и итоговые (вычисленные) значения Mt, м	Описание закрепления точки
	содержатся в Едином государственном реестре недвижимости		определены в результате выполнения комплексных кадастровых работ				
	X	Y	X	Y			
1	2	3	4	5	6	7	8
н173У	–	–	47006 0.33	32476 53.58	Метод спутниковых геодезических измерений (определений)	$Mt = \sqrt{(0.07^2 + 0.07^2)} = 0.10$	–
н174У	–	–	47004 9.50	32476 36.58	Метод спутниковых геодезических	$Mt = \sqrt{(0.07^2 + 0.07^2)} = 0.10$	–

					их измерений (определений)		
н168У	–	–	47004 5.91	32476 38.83	Метод спутниковых геодезических измерений (определений)	$Mt=\sqrt{(0.07^2+0.07^2)}$ =0.10	–
н169У	–	–	47003 1.26	32476 47.93	Метод спутниковых геодезических измерений (определений)	$Mt=\sqrt{(0.07^2+0.07^2)}$ =0.10	–
н170У	–	–	47000 4.15	32476 68.09	Метод спутниковых геодезических измерений (определений)	$Mt=\sqrt{(0.07^2+0.07^2)}$ =0.10	–
н175У	–	–	46997 3.04	32476 88.19	Метод спутниковых геодезических измерений (определений)	$Mt=\sqrt{(0.07^2+0.07^2)}$ =0.10	–
н176У	–	–	46994 2.72	32477 06.92	Метод спутниковых геодезических измерений (определений)	$Mt=\sqrt{(0.07^2+0.07^2)}$ =0.10	–
н177У	–	–	46994 8.89	32477 16.17	Метод спутниковых	$Mt=\sqrt{(0.07^2+0.07^2)}$ =0.10	–

					геодезическ их измерений (определени й)		
н178У	–	–	46998 0.98	32477 20.90	Метод спутниковы х геодезическ их измерений (определени й)	$Mt=\sqrt{(0.07^2+0.07^2)}$ =0.10	–
н179У	–	–	46999 4.57	32477 11.63	Метод спутниковы х геодезическ их измерений (определени й)	$Mt=\sqrt{(0.07^2+0.07^2)}$ =0.10	–
н180У	–	–	46998 3.72	32476 94.30	Метод спутниковы х геодезическ их измерений (определени й)	$Mt=\sqrt{(0.07^2+0.07^2)}$ =0.10	–
н181У	–	–	47003 4.01	32476 64.92	Метод спутниковы х геодезическ их измерений (определени й)	$Mt=\sqrt{(0.07^2+0.07^2)}$ =0.10	–
н182У	–	–	47003 5.52	32476 67.45	Метод спутниковы х геодезическ их измерений (определени й)	$Mt=\sqrt{(0.07^2+0.07^2)}$ =0.10	–
н183У	–	–	47004	32476	Метод спутниковы	$Mt=\sqrt{(0.07^2+0.07^2)}$	–

			8.60	60.98	х геодезическ их измерений (определени й)	=0.10	
н184У	–	–	47005 6.74	32476 55.88	Метод спутниковы х геодезическ их измерений (определени й)	$Mt=\sqrt{(0.07^2+0.07^2)}$ =0.10	–
н173У	–	–	47006 0.33	32476 53.58	Метод спутниковы х геодезическ их измерений (определени й)	$Mt=\sqrt{(0.07^2+0.07^2)}$ =0.10	–

2. Сведения о частях границ уточняемого земельного участка с кадастровым номером 54:30:023603:43

Обозначение части границ		Горизонтальное проложение (S), м	Описание прохождения части границ	Сведения о согласовании местоположения границ (согласовано/спорное)
от т.	до т.			
1	2	3	4	5
н173У	н174У	20.16	–	–
н174У	н168У	4.24	–	–
н168У	н169У	17.25	–	–
н169У	н170У	33.78	–	–
н170У	н175У	37.04	–	–
н175У	н176У	35.64	–	–
н176У	н177У	11.12	–	–
н177У	н178У	32.44	–	–
н178У	н179У	16.45	–	–
н179У	н180У	20.45	–	–

н180У	н181У	58.24	–	–
н181У	н182У	2.95	–	–
н182У	н183У	14.59	–	–
н183У	н184У	9.61	–	–
н184У	н173У	4.26	–	–

3. Сведения о характеристиках уточняемого земельного участка с кадастровым номером 54:30:023603:43

№ п/п	Наименование характеристики земельного участка	Значение характеристики
1	2	3
1.	Адрес земельного участка	Новосибирская область, район Чулымский, село Серебрянское, улица Советская, дом 62, квартира 2
1.1	Сведения о местоположении земельного участка (при отсутствии адреса) в структурированном в соответствии с федеральной информационной адресной системой виде	–
1.2	Дополнительные сведения о местоположении земельного участка	–
2.	Площадь земельного участка \pm величина погрешности определения (вычисления) площади ($P \pm \Delta P$), м ²	2350 кв.м \pm 9.96 кв.м
3.	Формула, примененная для вычисления предельной погрешности определения площади земельного участка с подставленными значениями и итоговые (вычисленные) значения (ΔP), м ²	$\Delta P = 2 * 0.10 * \sqrt{2350} * \sqrt{((1 + 1.39^2)/(2 * 1.39))} = 9.96$
4.	Площадь земельного участка согласно сведениям Единого государственного реестра недвижимости ($P_{\text{кад}}$), м ²	2100
5.	Оценка расхождения P и $P_{\text{кад}}$ ($P - P_{\text{кад}}$), м ²	250 кв.м
6.	Предельные минимальный и максимальный размеры земельного участка ($P_{\text{мин}}$ и $P_{\text{макс}}$), м ²	300 3000
7.	Вид (виды) разрешенного использования	Жилая застройка
7.1	Дополнительные сведения об использовании земельного участка	–

8.	Кадастровый или иной государственный учетный номер (инвентарный) здания, сооружения, объекта незавершенного строительства, расположенного на земельном участке	–
9.	Сведения о земельных участках (землях общего пользования, территории общего пользования), посредством которых обеспечивается доступ	–
10.	Иные сведения	–

4. Пояснения к сведениям об уточняемом земельном участке с кадастровым номером: 54:30:023603:43

1.	–
----	---

Сведения об уточняемых земельных участках

1. Сведения о характерных точках границ уточняемого земельного участка с кадастровым номером 54:30:023603:40

Система координат МСК-38, зона 3

Зона № 3

Обозначение характерных точек границ	Координаты, м				Метод определения координат	Формулы, примененные для расчета средней квадратической погрешности определения координат характерных точек границ (Mt), с подставленными в такие формулы значениями и итоговые (вычисленные) значения Mt, м	Описание закрепления точки
	содержатся в Едином государственном реестре недвижимости		определены в результате выполнения комплексных кадастровых работ				
	X	Y	X	Y			
1	2	3	4	5	6	7	8
н194У	–	–	47008 0.64	32476 85.55	Метод спутниковых геодезических измерений (определений)	$Mt = \sqrt{(0.07^2 + 0.07^2)} = 0.10$	–
н204У	–	–	47008 5.28	32476 92.65	Метод спутниковых геодезических	$Mt = \sqrt{(0.07^2 + 0.07^2)} = 0.10$	–

					их измерений (определений)		
н205У	–	–	47008 2.32	32476 94.60	Метод спутниковых геодезических измерений (определений)	$Mt=\sqrt{(0.07^2+0.07^2)}$ =0.10	–
н206У	–	–	47009 3.80	32477 12.69	Метод спутниковых геодезических измерений (определений)	$Mt=\sqrt{(0.07^2+0.07^2)}$ =0.10	–
н207У	–	–	47007 6.12	32477 23.80	Метод спутниковых геодезических измерений (определений)	$Mt=\sqrt{(0.07^2+0.07^2)}$ =0.10	–
н208У	–	–	47004 7.31	32477 39.40	Метод спутниковых геодезических измерений (определений)	$Mt=\sqrt{(0.07^2+0.07^2)}$ =0.10	–
н209У	–	–	47002 2.22	32477 54.93	Метод спутниковых геодезических измерений (определений)	$Mt=\sqrt{(0.07^2+0.07^2)}$ =0.10	–
н210У	–	–	47000 7.60	32477 32.43	Метод спутниковых	$Mt=\sqrt{(0.07^2+0.07^2)}$ =0.10	–

					геодезических измерений (определений)		
н197У	–	–	47004 1.63	32477 10.85	Метод спутниковых геодезических измерений (определений)	$Mt=\sqrt{(0.07^2+0.07^2)}$ =0.10	–
н196У	–	–	47006 0.27	32476 97.55	Метод спутниковых геодезических измерений (определений)	$Mt=\sqrt{(0.07^2+0.07^2)}$ =0.10	–
н195У	–	–	47006 8.75	32476 92.73	Метод спутниковых геодезических измерений (определений)	$Mt=\sqrt{(0.07^2+0.07^2)}$ =0.10	–
н194У	–	–	47008 0.64	32476 85.55	Метод спутниковых геодезических измерений (определений)	$Mt=\sqrt{(0.07^2+0.07^2)}$ =0.10	–

2. Сведения о частях границ уточняемого земельного участка с кадастровым номером 54:30:023603:40

Обозначение части границ		Горизонтальное проложение (S), м	Описание прохождения части границ	Сведения о согласовании местоположения границ (согласовано/спорное)
от т.	до т.			
1	2	3	4	5
н194У	н204У	8.48	–	–

н204У	н205У	3.54	–	–
н205У	н206У	21.43	–	–
н206У	н207У	20.88	–	–
н207У	н208У	32.76	–	–
н208У	н209У	29.51	–	–
н209У	н210У	26.83	–	–
н210У	н197У	40.30	–	–
н197У	н196У	22.90	–	–
н196У	н195У	9.75	–	–
н195У	н194У	13.89	–	–

3. Сведения о характеристиках уточняемого земельного участка с кадастровым номером 54:30:023603:40

№ п/п	Наименование характеристики земельного участка	Значение характеристики
1	2	3
1.	Адрес земельного участка	Новосибирская область, район Чулымский, село Серебрянское, улица Советская, дом 60, квартира 1
1.1	Сведения о местоположении земельного участка (при отсутствии адреса) в структурированном в соответствии с федеральной информационной адресной системой виде	–
1.2	Дополнительные сведения о местоположении земельного участка	–
2.	Площадь земельного участка ± величина погрешности определения (вычисления) площади ($P \pm \Delta P$), м ²	2400 кв.м ± 9.91 кв.м
3.	Формула, примененная для вычисления предельной погрешности определения площади земельного участка с подставленными значениями и итоговые (вычисленные) значения (ΔP), м ²	$\Delta P = 2 * 0.10 * \sqrt{2400} * \sqrt{((1 + 1.24^2)/(2 * 1.24))} = 9.91$
4.	Площадь земельного участка согласно сведениям Единого государственного реестра недвижимости ($P_{\text{кад}}$), м ²	2100

5.	Оценка расхождения P и $P_{\text{кад}}$ ($P - P_{\text{кад}}$), м^2	300 кв.м
6.	Предельные минимальный и максимальный размеры земельного участка ($P_{\text{мин}}$ и $P_{\text{макс}}$), м^2	300 3000
7.	Вид (виды) разрешенного использования	Жилая застройка
7.1	Дополнительные сведения об использовании земельного участка	—
8.	Кадастровый или иной государственный учетный номер (инвентарный) здания, сооружения, объекта незавершенного строительства, расположенного на земельном участке	54:30:023603:112
9.	Сведения о земельных участках (землях общего пользования, территории общего пользования), посредством которых обеспечивается доступ	—
10.	Иные сведения	—

4. Пояснения к сведениям об уточняемом земельном участке с кадастровым номером:
54:30:023603:40

1. —

Сведения об уточняемых земельных участках

1. Сведения о характерных точках границ уточняемого земельного участка с кадастровым номером 54:30:023603:90

Система координат МСК-38, зона 3

Зона № 3

Обозначение характерных точек границ	Координаты, м				Метод определения координат	Формулы, примененные для расчета средней квадратической погрешности определения координат характерных точек границ (M_t), с подставленными в такие формулы значениями и итоговые (вычисленные) значения M_t , м	Описание закрепления точки
	содержатся в Едином государственном реестре недвижимости		определены в результате выполнения комплексных кадастровых работ				
	X	Y	X	Y			
1	2	3	4	5	6	7	8
н228У	—	—	47014 3.25	32477 83.30	Метод спутниковых	$M_t = \sqrt{(0.07^2 + 0.07^2)} = 0.10$	—

					геодезическ их измерений (определени й)		
н229У	–	–	47012 1.87	32477 97.77	Метод спутниковы х геодезическ их измерений (определени й)	$Mt=\sqrt{(0.07^2+0.07^2)}$ =0.10	–
н230У	–	–	47011 4.85	32478 02.03	Метод спутниковы х геодезическ их измерений (определени й)	$Mt=\sqrt{(0.07^2+0.07^2)}$ =0.10	–
н231У	–	–	47011 5.48	32478 03.62	Метод спутниковы х геодезическ их измерений (определени й)	$Mt=\sqrt{(0.07^2+0.07^2)}$ =0.10	–
н232У	–	–	47010 8.57	32478 06.92	Метод спутниковы х геодезическ их измерений (определени й)	$Mt=\sqrt{(0.07^2+0.07^2)}$ =0.10	–
н233У	–	–	47010 5.17	32478 00.54	Метод спутниковы х геодезическ их измерений (определени й)	$Mt=\sqrt{(0.07^2+0.07^2)}$ =0.10	–
н234У	–	–	47009	32478	Метод спутниковы	$Mt=\sqrt{(0.07^2+0.07^2)}$	–

			8.57	03.51	х геодезическ их измерений (определени й)	=0.10	
н235У	–	–	47005 3.78	32478 39.31	Метод спутниковы х геодезическ их измерений (определени й)	$Mt=\sqrt{(0.07^2+0.07^2)}$ =0.10	–
н236У	–	–	47003 9.95	32478 22.61	Метод спутниковы х геодезическ их измерений (определени й)	$Mt=\sqrt{(0.07^2+0.07^2)}$ =0.10	–
н237У	–	–	47008 6.23	32477 86.33	Метод спутниковы х геодезическ их измерений (определени й)	$Mt=\sqrt{(0.07^2+0.07^2)}$ =0.10	–
н238У	–	–	47010 3.78	32477 75.32	Метод спутниковы х геодезическ их измерений (определени й)	$Mt=\sqrt{(0.07^2+0.07^2)}$ =0.10	–
н239У	–	–	47012 2.83	32477 62.08	Метод спутниковы х геодезическ их измерений (определени й)	$Mt=\sqrt{(0.07^2+0.07^2)}$ =0.10	–

н240У	–	–	47012 9.21	32477 71.97	Метод спутниковых геодезических измерений (определений)	$Mt=\sqrt{(0.07^2+0.07^2)}$ =0.10	–
н241У	–	–	47013 1.23	32477 70.64	Метод спутниковых геодезических измерений (определений)	$Mt=\sqrt{(0.07^2+0.07^2)}$ =0.10	–
н242У	–	–	47013 5.91	32477 77.98	Метод спутниковых геодезических измерений (определений)	$Mt=\sqrt{(0.07^2+0.07^2)}$ =0.10	–
н243У	–	–	47013 8.41	32477 76.23	Метод спутниковых геодезических измерений (определений)	$Mt=\sqrt{(0.07^2+0.07^2)}$ =0.10	–
н228У	–	–	47014 3.25	32477 83.30	Метод спутниковых геодезических измерений (определений)	$Mt=\sqrt{(0.07^2+0.07^2)}$ =0.10	–

2. Сведения о частях границ уточняемого земельного участка с кадастровым номером 54:30:023603:90

Обозначение части границ		Горизонтальное проложение (S), м	Описание прохождения части границ	Сведения о согласовании местоположения границ (согласовано/спорное)
от т.	до т.			

1	2	3	4	5
н228У	н229У	25.82	–	–
н229У	н230У	8.21	–	–
н230У	н231У	1.71	–	–
н231У	н232У	7.66	–	–
н232У	н233У	7.23	–	–
н233У	н234У	7.24	–	–
н234У	н235У	57.34	–	–
н235У	н236У	21.68	–	–
н236У	н237У	58.81	–	–
н237У	н238У	20.72	–	–
н238У	н239У	23.20	–	–
н239У	н240У	11.77	–	–
н240У	н241У	2.42	–	–
н241У	н242У	8.71	–	–
н242У	н243У	3.05	–	–
н243У	н228У	8.57	–	–

3. Сведения о характеристиках уточняемого земельного участка с кадастровым номером 54:30:023603:90

№ п/п	Наименование характеристики земельного участка	Значение характеристики
1	2	3
1.	Адрес земельного участка	Новосибирская область, район Чулымский, село Серебрянское, улица Советская, дом 54, квартира 2
1.1	Сведения о местоположении земельного участка (при отсутствии адреса) в структурированном в соответствии с федеральной информационной адресной системой виде	–
1.2	Дополнительные сведения о местоположении земельного участка	–

2.	Площадь земельного участка \pm величина погрешности определения (вычисления) площади ($P \pm \Delta P$), м ²	2514 кв.м \pm 10.24 кв.м
3.	Формула, примененная для вычисления предельной погрешности определения площади земельного участка с подставленными значениями и итоговые (вычисленные) значения (ΔP), м ²	$\Delta P = 2 * 0.10 * \sqrt{2514} * \sqrt{((1 + 1.34^2)/(2 * 1.34))} = 10.24$
4.	Площадь земельного участка согласно сведениям Единого государственного реестра недвижимости ($P_{\text{кад}}$), м ²	2400
5.	Оценка расхождения P и $P_{\text{кад}}$ ($P - P_{\text{кад}}$), м ²	114 кв.м
6.	Предельные минимальный и максимальный размеры земельного участка ($P_{\text{мин}}$ и $P_{\text{макс}}$), м ²	300 3000
7.	Вид (виды) разрешенного использования	Жилая застройка
7.1	Дополнительные сведения об использовании земельного участка	–
8.	Кадастровый или иной государственный учетный номер (инвентарный) здания, сооружения, объекта незавершенного строительства, расположенного на земельном участке	–
9.	Сведения о земельных участках (землях общего пользования, территории общего пользования), посредством которых обеспечивается доступ	–
10.	Иные сведения	–

4. Пояснения к сведениям об уточняемом земельном участке с кадастровым номером: 54:30:023603:90

1. –

Сведения об уточняемых земельных участках

1. Сведения о характерных точках границ уточняемого земельного участка с кадастровым номером 54:30:023603:36

Система координат МСК-38, зона 3

Зона № 3

Обозначение	Координаты, м	Метод	Формулы,	Описание
-------------	---------------	-------	----------	----------

ние характерн ых точек границ	содержатся в Едином государственном реестре недвижимости		определены в результате выполнения комплексных кадастровых работ		определения координат	примененные для расчета средней квадратической погрешности определения координат характерных точек границ (Mt), с подставленными в такие формулы значениями и итоговые (вычисленные) значения Mt, м	закрепления точки
	X	Y	X	Y			
1	2	3	4	5	6	7	8
н228У	–	–	47014 3.25	32477 83.30	Метод спутниковы х геодезическ их измерений (определени й)	$Mt=\sqrt{(0.07^2+0.07^2)}$ =0.10	–
н244У	–	–	47015 1.71	32477 96.65	Метод спутниковы х геодезическ их измерений (определени й)	$Mt=\sqrt{(0.07^2+0.07^2)}$ =0.10	–
н245У	–	–	47006 5.91	32478 55.43	Метод спутниковы х геодезическ их измерений (определени й)	$Mt=\sqrt{(0.07^2+0.07^2)}$ =0.10	–
н235У	–	–	47005 3.78	32478 39.31	Метод спутниковы х геодезическ их измерений (определени й)	$Mt=\sqrt{(0.07^2+0.07^2)}$ =0.10	–
н234У	–	–	47009	32478	Метод	$Mt=\sqrt{(0.07^2+0.07^2)}$	–

			8.57	03.51	спутниковых геодезических измерений (определений)	=0.10	
н233У	–	–	47010 5.17	32478 00.54	Метод спутниковых геодезических измерений (определений)	$Mt=\sqrt{(0.07^2+0.07^2)}$ =0.10	–
н232У	–	–	47010 8.57	32478 06.92	Метод спутниковых геодезических измерений (определений)	$Mt=\sqrt{(0.07^2+0.07^2)}$ =0.10	–
н231У	–	–	47011 5.48	32478 03.62	Метод спутниковых геодезических измерений (определений)	$Mt=\sqrt{(0.07^2+0.07^2)}$ =0.10	–
н230У	–	–	47011 4.85	32478 02.03	Метод спутниковых геодезических измерений (определений)	$Mt=\sqrt{(0.07^2+0.07^2)}$ =0.10	–
н229У	–	–	47012 1.87	32477 97.77	Метод спутниковых геодезических измерений (определений)	$Mt=\sqrt{(0.07^2+0.07^2)}$ =0.10	–

н228У	–	–	47014 3.25	32477 83.30	Метод спутниковы х геодезическ их измерений (определени й)	$Mt=\sqrt{(0.07^2+0.07^2)}$ =0.10	–
-------	---	---	---------------	----------------	---	--------------------------------------	---

2. Сведения о частях границ уточняемого земельного участка с кадастровым номером 54:30:023603:36

Обозначение части границ		Горизонтальное проложение (S), м	Описание прохождения части границ	Сведения о согласовании местоположения границ (согласовано/спорное)
от т.	до т.			
1	2	3	4	5
н228У	н244У	15.80	–	–
н244У	н245У	104.00	–	–
н245У	н235У	20.17	–	–
н235У	н234У	57.34	–	–
н234У	н233У	7.24	–	–
н233У	н232У	7.23	–	–
н232У	н231У	7.66	–	–
н231У	н230У	1.71	–	–
н230У	н229У	8.21	–	–
н229У	н228У	25.82	–	–

3. Сведения о характеристиках уточняемого земельного участка с кадастровым номером 54:30:023603:36

№ п/п	Наименование характеристики земельного участка	Значение характеристики
1	2	3
1.	Адрес земельного участка	Новосибирская область, район Чулымский, село Серебрянское, улица Советская, дом 54, квартира 1
1.1	Сведения о местоположении земельного участка (при отсутствии адреса) в структурированном в	–

	соответствии с федеральной информационной адресной системой в виде	
1.2	Дополнительные сведения о местоположении земельного участка	–
2.	Площадь земельного участка \pm величина погрешности определения (вычисления) площади ($P \pm \Delta P$), м ²	2077 кв.м \pm 9.33 кв.м
3.	Формула, примененная для вычисления предельной погрешности определения площади земельного участка с подставленными значениями и итоговые (вычисленные) значения (ΔP), м ²	$\Delta P = 2 * 0.10 * \sqrt{2077} * \sqrt{((1 + 1.36^2)/(2 * 1.36))} = 9.33$
4.	Площадь земельного участка согласно сведениям Единого государственного реестра недвижимости ($P_{\text{кад}}$), м ²	2200
5.	Оценка расхождения P и $P_{\text{кад}}$ ($P - P_{\text{кад}}$), м ²	123 кв.м
6.	Предельные минимальный и максимальный размеры земельного участка ($P_{\text{мин}}$ и $P_{\text{макс}}$), м ²	300 3000
7.	Вид (виды) разрешенного использования	Жилая застройка
7.1	Дополнительные сведения об использовании земельного участка	–
8.	Кадастровый или иной государственный учетный номер (инвентарный) здания, сооружения, объекта незавершенного строительства, расположенного на земельном участке	–
9.	Сведения о земельных участках (землях общего пользования, территории общего пользования), посредством которых обеспечивается доступ	–
10.	Иные сведения	–

4. Пояснения к сведениям об уточняемом земельном участке с кадастровым номером: 54:30:023603:36

1. –

Сведения об уточняемых земельных участках

1. Сведения о характерных точках границ уточняемого земельного участка с кадастровым номером 54:30:023603:35

Система координат МСК-38, зона 3

Зона № 3

Обозначение	Координаты, м	Метод	Формулы,	Описание
-------------	---------------	-------	----------	----------

ние характерн ых точек границ	содержатся в Едином государственном реестре недвижимости		определены в результате выполнения комплексных кадастровых работ		определения координат	примененные для расчета средней квадратической погрешности определения координат характерных точек границ (Mt), с подставленными в такие формулы значениями и итоговые (вычисленные) значения Mt, м	закрепления точки
	X	Y	X	Y			
1	2	3	4	5	6	7	8
н244У	–	–	47015 1.71	32477 96.65	Метод спутниковы х геодезическ их измерений (определени й)	$Mt=\sqrt{(0.07^2+0.07^2)}$ =0.10	–
н246У	–	–	47016 9.95	32478 24.63	Метод спутниковы х геодезическ их измерений (определени й)	$Mt=\sqrt{(0.07^2+0.07^2)}$ =0.10	–
н247У	–	–	47013 3.52	32478 47.19	Метод спутниковы х геодезическ их измерений (определени й)	$Mt=\sqrt{(0.07^2+0.07^2)}$ =0.10	–
н248У	–	–	47010 1.97	32478 68.09	Метод спутниковы х геодезическ их измерений (определени й)	$Mt=\sqrt{(0.07^2+0.07^2)}$ =0.10	–
н249У	–	–	47008	32478	Метод	$Mt=\sqrt{(0.07^2+0.07^2)}$	–

			4.21	42.88	спутниковых геодезических измерений (определены)	=0.10	
н244У	–	–	47015 1.71	32477 96.65	Метод спутниковых геодезических измерений (определены)	$Mt=\sqrt{(0.07^2+0.07^2)}$ =0.10	–

2. Сведения о частях границ уточняемого земельного участка с кадастровым номером 54:30:023603:35

Обозначение части границ		Горизонтальное проложение (S), м	Описание прохождения части границ	Сведения о согласовании местоположения границ (согласовано/спорное)
от т.	до т.			
1	2	3	4	5
н244У	н246У	33.40	–	–
н246У	н247У	42.85	–	–
н247У	н248У	37.84	–	–
н248У	н249У	30.84	–	–
н249У	н244У	81.81	–	–

3. Сведения о характеристиках уточняемого земельного участка с кадастровым номером 54:30:023603:35

№ п/п	Наименование характеристики земельного участка	Значение характеристики
1	2	3
1.	Адрес земельного участка	Новосибирская область, район Чулымский, село Серебрянское, улица Советская, дом 52
1.1	Сведения о местоположении земельного участка (при отсутствии адреса) в структурированном в соответствии с федеральной информационной адресной системой виде	–

1.2	Дополнительные сведения о местоположении земельного участка	–
2.	Площадь земельного участка \pm величина погрешности определения (вычисления) площади ($P \pm \Delta P$), м ²	2584 кв.м \pm 10.25 кв.м
3.	Формула, примененная для вычисления предельной погрешности определения площади земельного участка с подставленными значениями и итоговые (вычисленные) значения (ΔP), м ²	$\Delta P = 2 * 0.10 * \sqrt{2584} * \sqrt{((1 + 1.20^2)/(2 * 1.20))} = 10.25$
4.	Площадь земельного участка согласно сведениям Единого государственного реестра недвижимости ($P_{\text{кад}}$), м ²	2500
5.	Оценка расхождения P и $P_{\text{кад}}$ ($P - P_{\text{кад}}$), м ²	84 кв.м
6.	Предельные минимальный и максимальный размеры земельного участка ($P_{\text{мин}}$ и $P_{\text{макс}}$), м ²	300 3000
7.	Вид (виды) разрешенного использования	Жилая застройка
7.1	Дополнительные сведения об использовании земельного участка	–
8.	Кадастровый или иной государственный учетный номер (инвентарный) здания, сооружения, объекта незавершенного строительства, расположенного на земельном участке	–
9.	Сведения о земельных участках (землях общего пользования, территории общего пользования), посредством которых обеспечивается доступ	–
10.	Иные сведения	–

4. Пояснения к сведениям об уточняемом земельном участке с кадастровым номером: 54:30:023603:35

1.	–
----	---

Сведения об уточняемых земельных участках

1. Сведения о характерных точках границ уточняемого земельного участка с кадастровым номером 54:30:023603:34

Система координат МСК-38, зона 3

Зона № 3

Обозначение	Координаты, м	Метод	Формулы,	Описание
-------------	---------------	-------	----------	----------

ние характерн ых точек границ	содержатся в Едином государственном реестре недвижимости		определены в результате выполнения комплексных кадастровых работ		определения координат	примененные для расчета средней квадратической погрешности определения координат характерных точек границ (Mt), с подставленными в такие формулы значениями и итоговые (вычисленные) значения Mt, м	закрепления точки
	X	Y	X	Y			
1	2	3	4	5	6	7	8
н250У	–	–	47018 5.33	32478 51.02	Метод спутниковы х геодезическ их измерений (определени й)	$Mt=\sqrt{(0.07^2+0.07^2)}$ =0.10	–
н246У	–	–	47016 9.95	32478 24.63	Метод спутниковы х геодезическ их измерений (определени й)	$Mt=\sqrt{(0.07^2+0.07^2)}$ =0.10	–
н247У	–	–	47013 3.52	32478 47.19	Метод спутниковы х геодезическ их измерений (определени й)	$Mt=\sqrt{(0.07^2+0.07^2)}$ =0.10	–
н251У	–	–	47014 9.42	32478 72.67	Метод спутниковы х геодезическ их измерений (определени й)	$Mt=\sqrt{(0.07^2+0.07^2)}$ =0.10	–
н252У	–	–	47015	32478	Метод	$Mt=\sqrt{(0.07^2+0.07^2)}$	–

			3.89	70.96	спутниковых геодезических измерений (определены)	=0.10	
н253У	–	–	47015 7.77	32478 68.78	Метод спутниковых геодезических измерений (определены)	$Mt=\sqrt{(0.07^2+0.07^2)}$ =0.10	–
н250У	–	–	47018 5.33	32478 51.02	Метод спутниковых геодезических измерений (определены)	$Mt=\sqrt{(0.07^2+0.07^2)}$ =0.10	–

2. Сведения о частях границ уточняемого земельного участка с кадастровым номером 54:30:023603:34

Обозначение части границ		Горизонтальное проложение (S), м	Описание прохождения части границ	Сведения о согласовании местоположения границ (согласовано/спорное)
от т.	до т.			
1	2	3	4	5
н250У	н246У	30.54	–	–
н246У	н247У	42.85	–	–
н247У	н251У	30.03	–	–
н251У	н252У	4.79	–	–
н252У	н253У	4.45	–	–
н253У	н250У	32.79	–	–

3. Сведения о характеристиках уточняемого земельного участка с кадастровым номером 54:30:023603:34

№ п/п	Наименование характеристики земельного участка	Значение характеристики
-------	--	-------------------------

1	2	3
1.	Адрес земельного участка	Новосибирская область, район Чулымский, село Серебрянское, улица Советская, дом 50
1.1	Сведения о местоположении земельного участка (при отсутствии адреса) в структурированном в соответствии с федеральной информационной адресной системой виде	–
1.2	Дополнительные сведения о местоположении земельного участка	–
2.	Площадь земельного участка \pm величина погрешности определения (вычисления) площади ($P \pm \Delta P$), м ²	1306 кв.м \pm 7.24 кв.м
3.	Формула, примененная для вычисления предельной погрешности определения площади земельного участка с подставленными значениями и итоговые (вычисленные) значения (ΔP), м ²	$\Delta P = 2 * 0.10 * \sqrt{1306} * \sqrt{((1 + 1.08^2)/(2 * 1.08))} = 7.24$
4.	Площадь земельного участка согласно сведениям Единого государственного реестра недвижимости ($P_{\text{кад}}$), м ²	1200
5.	Оценка расхождения P и $P_{\text{кад}}$ ($P - P_{\text{кад}}$), м ²	106 кв.м
6.	Предельные минимальный и максимальный размеры земельного участка ($P_{\text{мин}}$ и $P_{\text{макс}}$), м ²	300 3000
7.	Вид (виды) разрешенного использования	Жилая застройка
7.1	Дополнительные сведения об использовании земельного участка	–
8.	Кадастровый или иной государственный учетный номер (инвентарный) здания, сооружения, объекта незавершенного строительства, расположенного на земельном участке	54:30:023603:147
9.	Сведения о земельных участках (землях общего пользования, территории общего пользования), посредством которых обеспечивается доступ	–
10.	Иные сведения	–
4. Пояснения к сведениям об уточняемом земельном участке с кадастровым номером:		
<u>54:30:023603:34</u>		
1.	–	

Сведения об уточняемых земельных участках

1. Сведения о характерных точках границ уточняемого земельного участка с кадастровым номером 54:30:023603:33

Система координат МСК-38, зона 3

Зона № 3

Обозначение характерных точек границ	Координаты, м				Метод определения координат	Формулы, примененные для расчета средней квадратической погрешности определения координат характерных точек границ (Mt), с подставленными в такие формулы значениями и итоговые (вычисленные) значения Mt, м	Описание закрепления точки
	содержатся в Едином государственном реестре недвижимости		определены в результате выполнения комплексных кадастровых работ				
	X	Y	X	Y			
1	2	3	4	5	6	7	8
н258У	–	–	47019 5.81	32478 69.05	Метод спутниковых геодезических измерений (определений)	$Mt = \sqrt{(0.07^2 + 0.07^2)} = 0.10$	–
н250У	–	–	47018 5.33	32478 51.02	Метод спутниковых геодезических измерений (определений)	$Mt = \sqrt{(0.07^2 + 0.07^2)} = 0.10$	–
н253У	–	–	47015 7.77	32478 68.78	Метод спутниковых геодезических измерений (определений)	$Mt = \sqrt{(0.07^2 + 0.07^2)} = 0.10$	–
н252У	–	–	47015 3.89	32478 70.96	Метод спутниковых	$Mt = \sqrt{(0.07^2 + 0.07^2)} = 0.10$	–

					х геодезическ их измерений (определени й)		
н251У	–	–	47014 9.42	32478 72.67	Метод спутниковы х геодезическ их измерений (определени й)	$Mt=\sqrt{(0.07^2+0.07^2)}$ =0.10	–
н259У	–	–	47014 0.22	32478 76.04	Метод спутниковы х геодезическ их измерений (определени й)	$Mt=\sqrt{(0.07^2+0.07^2)}$ =0.10	–
н260У	–	–	47010 6.54	32478 94.99	Метод спутниковы х геодезическ их измерений (определени й)	$Mt=\sqrt{(0.07^2+0.07^2)}$ =0.10	–
н261У	–	–	47011 9.21	32479 17.21	Метод спутниковы х геодезическ их измерений (определени й)	$Mt=\sqrt{(0.07^2+0.07^2)}$ =0.10	–
н262У	–	–	47016 1.12	32478 92.88	Метод спутниковы х геодезическ их измерений (определени й)	$Mt=\sqrt{(0.07^2+0.07^2)}$ =0.10	–

н263У	–	–	47018 3.73	32478 76.23	Метод спутниковых геодезических измерений (определенный)	$Mt=\sqrt{(0.07^2+0.07^2)}=0.10$	–
н258У	–	–	47019 5.81	32478 69.05	Метод спутниковых геодезических измерений (определенный)	$Mt=\sqrt{(0.07^2+0.07^2)}=0.10$	–

2. Сведения о частях границ уточняемого земельного участка с кадастровым номером 54:30:023603:33

Обозначение части границ		Горизонтальное проложение (S), м	Описание прохождения части границ	Сведения о согласовании местоположения границ (согласовано/спорное)
от т.	до т.			
1	2	3	4	5
н258У	н250У	20.85	–	–
н250У	н253У	32.79	–	–
н253У	н252У	4.45	–	–
н252У	н251У	4.79	–	–
н251У	н259У	9.80	–	–
н259У	н260У	38.65	–	–
н260У	н261У	25.58	–	–
н261У	н262У	48.46	–	–
н262У	н263У	28.08	–	–
н263У	н258У	14.05	–	–

3. Сведения о характеристиках уточняемого земельного участка с кадастровым номером 54:30:023603:33

№ п/п	Наименование характеристики земельного участка	Значение характеристики
-------	--	-------------------------

1	2	3
1.	Адрес земельного участка	Новосибирская область, район Чулымский, село Серебрянское, улица Советская, дом 48, квартира 2
1.1	Сведения о местоположении земельного участка (при отсутствии адреса) в структурированном в соответствии с федеральной информационной адресной системой виде	—
1.2	Дополнительные сведения о местоположении земельного участка	—
2.	Площадь земельного участка ± величина погрешности определения (вычисления) площади ($P \pm \Delta P$), м ²	2100 кв.м ± 9.37 кв.м
3.	Формула, примененная для вычисления предельной погрешности определения площади земельного участка с подставленными значениями и итоговые (вычисленные) значения (ΔP), м ²	$\Delta P = 2 * 0.10 * \sqrt{2100} * \sqrt{((1 + 1.35^2)/(2 * 1.35))} = 9.37$
4.	Площадь земельного участка согласно сведениям Единого государственного реестра недвижимости ($P_{\text{кад}}$), м ²	1800
5.	Оценка расхождения P и $P_{\text{кад}}$ ($P - P_{\text{кад}}$), м ²	300 кв.м
6.	Предельные минимальный и максимальный размеры земельного участка ($P_{\text{мин}}$ и $P_{\text{макс}}$), м ²	300 3000
7.	Вид (виды) разрешенного использования	Жилая застройка
7.1	Дополнительные сведения об использовании земельного участка	—
8.	Кадастровый или иной государственный учетный номер (инвентарный) здания, сооружения, объекта незавершенного строительства, расположенного на земельном участке	—
9.	Сведения о земельных участках (землях общего пользования, территории общего пользования), посредством которых обеспечивается доступ	—
10.	Иные сведения	—
4. Пояснения к сведениям об уточняемом земельном участке с кадастровым номером: <u>54:30:023603:33</u>		

1.	–						
Сведения об уточняемых земельных участках							
1. Сведения о характерных точках границ уточняемого земельного участка с кадастровым номером <u>54:30:023603:32</u>							
Система координат <u>МСК-38, зона 3</u>				Зона № <u>3</u>			
Обозначение характерных точек границ	Координаты, м				Метод определения координат	Формулы, примененные для расчета средней квадратической погрешности определения координат характерных точек границ (Mt), с подставленными в такие формулы значениями и итоговые (вычисленные) значения Mt, м	Описание закрепления точки
	содержатся в Едином государственном реестре недвижимости		определены в результате выполнения комплексных кадастровых работ				
	X	Y	X	Y			
1	2	3	4	5	6	7	8
н264У	–	–	47020 5.59	32478 86.07	Метод спутниковых геодезических измерений (определений)	$Mt = \sqrt{(0.07^2 + 0.07^2)} = 0.10$	–
н258У	–	–	47019 5.81	32478 69.05	Метод спутниковых геодезических измерений (определений)	$Mt = \sqrt{(0.07^2 + 0.07^2)} = 0.10$	–
н263У	–	–	47018 3.73	32478 76.23	Метод спутниковых геодезических измерений (определений)	$Mt = \sqrt{(0.07^2 + 0.07^2)} = 0.10$	–

н262У	–	–	47016 1.12	32478 92.88	Метод спутниковых геодезических измерений (определений)	$Mt=\sqrt{(0.07^2+0.07^2)}$ =0.10	–
н261У	–	–	47011 9.21	32479 17.21	Метод спутниковых геодезических измерений (определений)	$Mt=\sqrt{(0.07^2+0.07^2)}$ =0.10	–
н265У	–	–	47010 9.00	32479 23.35	Метод спутниковых геодезических измерений (определений)	$Mt=\sqrt{(0.07^2+0.07^2)}$ =0.10	–
н266У	–	–	47011 9.08	32479 41.83	Метод спутниковых геодезических измерений (определений)	$Mt=\sqrt{(0.07^2+0.07^2)}$ =0.10	–
н267У	–	–	47014 7.93	32479 24.37	Метод спутниковых геодезических измерений (определений)	$Mt=\sqrt{(0.07^2+0.07^2)}$ =0.10	–
н268У	–	–	47019 1.82	32478 97.03	Метод спутниковых геодезических измерений (определений)	$Mt=\sqrt{(0.07^2+0.07^2)}$ =0.10	–

					й)		
н269У	–	–	47019 0.81	32478 95.33	Метод спутниковых геодезических измерений (определений)	$Mt=\sqrt{(0.07^2+0.07^2)}=0.10$	–
н264У	–	–	47020 5.59	32478 86.07	Метод спутниковых геодезических измерений (определений)	$Mt=\sqrt{(0.07^2+0.07^2)}=0.10$	–

2. Сведения о частях границ уточняемого земельного участка с кадастровым номером 54:30:023603:32

Обозначение части границ		Горизонтальное проложение (S), м	Описание прохождения части границ	Сведения о согласовании местоположения границ (согласовано/спорное)
от т.	до т.			
1	2	3	4	5
н264У	н258У	19.63	–	–
н258У	н263У	14.05	–	–
н263У	н262У	28.08	–	–
н262У	н261У	48.46	–	–
н261У	н265У	11.91	–	–
н265У	н266У	21.05	–	–
н266У	н267У	33.72	–	–
н267У	н268У	51.71	–	–
н268У	н269У	1.98	–	–
н269У	н264У	17.44	–	–

3. Сведения о характеристиках уточняемого земельного участка с кадастровым номером 54:30:023603:32

№ п/п	Наименование характеристики земельного участка	Значение характеристики
1	2	3
1.	Адрес земельного участка	Новосибирская область, район Чулымский, село Серебрянское, улица Советская, дом 48, квартира 1
1.1	Сведения о местоположении земельного участка (при отсутствии адреса) в структурированном в соответствии с федеральной информационной адресной системой виде	–
1.2	Дополнительные сведения о местоположении земельного участка	–
2.	Площадь земельного участка \pm величина погрешности определения (вычисления) площади ($P \pm \Delta P$), м ²	2100 кв.м \pm 9.35 кв.м
3.	Формула, примененная для вычисления предельной погрешности определения площади земельного участка с подставленными значениями и итоговые (вычисленные) значения (ΔP), м ²	$\Delta P = 2 * 0.10 * \sqrt{2100} * \sqrt{((1 + 1.33^2)/(2 * 1.33))} = 9.35$
4.	Площадь земельного участка согласно сведениям Единого государственного реестра недвижимости ($P_{\text{кад}}$), м ²	1800
5.	Оценка расхождения P и $P_{\text{кад}}$ ($P - P_{\text{кад}}$), м ²	300 кв.м
6.	Предельные минимальный и максимальный размеры земельного участка ($P_{\text{мин}}$ и $P_{\text{макс}}$), м ²	300 3000
7.	Вид (виды) разрешенного использования	Жилая застройка
7.1	Дополнительные сведения об использовании земельного участка	–
8.	Кадастровый или иной государственный учетный номер (инвентарный) здания, сооружения, объекта незавершенного строительства, расположенного на земельном участке	–
9.	Сведения о земельных участках (землях общего пользования, территории общего пользования), посредством которых обеспечивается доступ	–
10.	Иные сведения	–

4. Пояснения к сведениям об уточняемом земельном участке с кадастровым номером:

54:30:023603:32

1.

–

Сведения об уточняемых земельных участках

1. Сведения о характерных точках границ уточняемого земельного участка с кадастровым номером 54:30:023603:31

Система координат МСК-38, зона 3Зона № 3

Обозначение характерных точек границ	Координаты, м				Метод определения координат	Формулы, примененные для расчета средней квадратической погрешности определения координат характерных точек границ (Mt), с подставленными в такие формулы значениями и итоговые (вычисленные) значения Mt, м	Описание закрепления точки
	содержатся в Едином государственном реестре недвижимости		определены в результате выполнения комплексных кадастровых работ				
	X	Y	X	Y			
1	2	3	4	5	6	7	8
н270У	–	–	47021 3.68	32478 99.26	Метод спутниковы х геодезическ их измерений (определени й)	$Mt = \sqrt{(0.07^2 + 0.07^2)}$ =0.10	–
н264У	–	–	47020 5.59	32478 86.07	Метод спутниковы х геодезическ их измерений (определени й)	$Mt = \sqrt{(0.07^2 + 0.07^2)}$ =0.10	–
н269У	–	–	47019 0.81	32478 95.33	Метод спутниковы х геодезическ их измерений (определени й)	$Mt = \sqrt{(0.07^2 + 0.07^2)}$ =0.10	–

					й)		
н268У	–	–	47019 1.82	32478 97.03	Метод спутниковых геодезических измерений (определений)	$Mt=\sqrt{(0.07^2+0.07^2)}=0.10$	–
н267У	–	–	47014 7.93	32479 24.37	Метод спутниковых геодезических измерений (определений)	$Mt=\sqrt{(0.07^2+0.07^2)}=0.10$	–
н271У	–	–	47013 2.65	32479 33.62	Метод спутниковых геодезических измерений (определений)	$Mt=\sqrt{(0.07^2+0.07^2)}=0.10$	–
н272У	–	–	47014 0.93	32479 47.19	Метод спутниковых геодезических измерений (определений)	$Mt=\sqrt{(0.07^2+0.07^2)}=0.10$	–
н273У	–	–	47014 9.21	32479 41.92	Метод спутниковых геодезических измерений (определений)	$Mt=\sqrt{(0.07^2+0.07^2)}=0.10$	–
н274У	–	–	47015 6.02	32479 37.40	Метод спутниковых геодезических измерений	$Mt=\sqrt{(0.07^2+0.07^2)}=0.10$	–

					(определени й)		
н275У	–	–	47018 4.58	32479 19.37	Метод спутниковы х геодезическ их измерений (определени й)	$Mt=\sqrt{(0.07^2+0.07^2)}$ =0.10	–
н276У	–	–	47018 3.41	32479 17.67	Метод спутниковы х геодезическ их измерений (определени й)	$Mt=\sqrt{(0.07^2+0.07^2)}$ =0.10	–
н270У	–	–	47021 3.68	32478 99.26	Метод спутниковы х геодезическ их измерений (определени й)	$Mt=\sqrt{(0.07^2+0.07^2)}$ =0.10	–

2. Сведения о частях границ уточняемого земельного участка с кадастровым номером 54:30:023603:31

Обозначение части границ		Горизонтальное проложение (S), м	Описание прохождения части границ	Сведения о согласовании местоположения границ (согласовано/спорное)
от т.	до т.			
1	2	3	4	5
н270У	н264У	15.47	–	–
н264У	н269У	17.44	–	–
н269У	н268У	1.98	–	–
н268У	н267У	51.71	–	–
н267У	н271У	17.86	–	–
н271У	н272У	15.90	–	–
н272У	н273У	9.81	–	–

н273У	н274У	8.17	–	–
н274У	н275У	33.78	–	–
н275У	н276У	2.06	–	–
н276У	н270У	35.43	–	–

3. Сведения о характеристиках уточняемого земельного участка с кадастровым номером 54:30:023603:31

№ п/п	Наименование характеристики земельного участка	Значение характеристики
1	2	3
1.	Адрес земельного участка	Новосибирская область, район Чулымский, село Серебрянское, улица Советская, дом 46, квартира 2
1.1	Сведения о местоположении земельного участка (при отсутствии адреса) в структурированном в соответствии с федеральной информационной адресной системой виде	–
1.2	Дополнительные сведения о местоположении земельного участка	–
2.	Площадь земельного участка ± величина погрешности определения (вычисления) площади ($P \pm \Delta P$), м ²	1299 кв.м ± 7.35 кв.м
3.	Формула, примененная для вычисления предельной погрешности определения площади земельного участка с подставленными значениями и итоговые (вычисленные) значения (ΔP), м ²	$\Delta P = 2 * 0.10 * \sqrt{1299} * \sqrt{((1 + 1.33^2)/(2 * 1.33))} = 7.35$
4.	Площадь земельного участка согласно сведениям Единого государственного реестра недвижимости ($P_{\text{кад}}$), м ²	1000
5.	Оценка расхождения P и $P_{\text{кад}}$ ($P - P_{\text{кад}}$), м ²	299 кв.м
6.	Предельные минимальный и максимальный размеры земельного участка ($P_{\text{мин}}$ и $P_{\text{макс}}$), м ²	300 3000
7.	Вид (виды) разрешенного использования	Жилая застройка
7.1	Дополнительные сведения об использовании земельного участка	–

8.	Кадастровый или иной государственный учетный номер (инвентарный) здания, сооружения, объекта незавершенного строительства, расположенного на земельном участке	–
9.	Сведения о земельных участках (землях общего пользования, территории общего пользования), посредством которых обеспечивается доступ	–
10.	Иные сведения	–

4. Пояснения к сведениям об уточняемом земельном участке с кадастровым номером: 54:30:023603:31

1.	–
----	---

Сведения об уточняемых земельных участках

1. Сведения о характерных точках границ уточняемого земельного участка с кадастровым номером 54:30:023603:30

Система координат МСК-38, зона 3

Зона № 3

Обозначение характерных точек границ	Координаты, м				Метод определения координат	Формулы, примененные для расчета средней квадратической погрешности определения координат характерных точек границ (Mt), с подставленными в такие формулы значениями и итоговые (вычисленные) значения Mt, м	Описание закрепления точки
	содержатся в Едином государственном реестре недвижимости		определены в результате выполнения комплексных кадастровых работ				
	X	Y	X	Y			
1	2	3	4	5	6	7	8
н277У	–	–	47022 3.94	32479 13.52	Метод спутниковых геодезических измерений (определений)	$Mt = \sqrt{(0.07^2 + 0.07^2)} = 0.10$	–
н278У	–	–	47022 0.89	32479 08.28	Метод спутниковых геодезических	$Mt = \sqrt{(0.07^2 + 0.07^2)} = 0.10$	–

					их измерений (определений)		
н279У	–	–	47021 9.69	32479 09.02	Метод спутниковых геодезических измерений (определений)	$Mt=\sqrt{(0.07^2+0.07^2)}$ =0.10	–
н270У	–	–	47021 3.68	32478 99.26	Метод спутниковых геодезических измерений (определений)	$Mt=\sqrt{(0.07^2+0.07^2)}$ =0.10	–
н276У	–	–	47018 3.41	32479 17.67	Метод спутниковых геодезических измерений (определений)	$Mt=\sqrt{(0.07^2+0.07^2)}$ =0.10	–
н275У	–	–	47018 4.58	32479 19.37	Метод спутниковых геодезических измерений (определений)	$Mt=\sqrt{(0.07^2+0.07^2)}$ =0.10	–
н274У	–	–	47015 6.02	32479 37.40	Метод спутниковых геодезических измерений (определений)	$Mt=\sqrt{(0.07^2+0.07^2)}$ =0.10	–
н273У	–	–	47014 9.21	32479 41.92	Метод спутниковых	$Mt=\sqrt{(0.07^2+0.07^2)}$ =0.10	–

					геодезическ их измерений (определени й)		
н280У	–	–	47011 6.12	32479 62.99	Метод спутниковы х геодезическ их измерений (определени й)	$Mt=\sqrt{(0.07^2+0.07^2)}$ =0.10	–
н281У	–	–	47012 6.20	32479 77.96	Метод спутниковы х геодезическ их измерений (определени й)	$Mt=\sqrt{(0.07^2+0.07^2)}$ =0.10	–
н282У	–	–	47014 4.79	32479 64.95	Метод спутниковы х геодезическ их измерений (определени й)	$Mt=\sqrt{(0.07^2+0.07^2)}$ =0.10	–
н283У	–	–	47016 6.76	32479 49.10	Метод спутниковы х геодезическ их измерений (определени й)	$Mt=\sqrt{(0.07^2+0.07^2)}$ =0.10	–
н284У	–	–	47018 5.96	32479 36.76	Метод спутниковы х геодезическ их измерений (определени й)	$Mt=\sqrt{(0.07^2+0.07^2)}$ =0.10	–
н285У	–	–	47019	32479	Метод спутниковы	$Mt=\sqrt{(0.07^2+0.07^2)}$	–

			8.94	26.55	х геодезическ их измерений (определени й)	=0.10	
н286У	–	–	47020 9.37	32479 19.26	Метод спутниковы х геодезическ их измерений (определени й)	$Mt=\sqrt{(0.07^2+0.07^2)}$ =0.10	–
н287У	–	–	47021 0.81	32479 21.55	Метод спутниковы х геодезическ их измерений (определени й)	$Mt=\sqrt{(0.07^2+0.07^2)}$ =0.10	–
н277У	–	–	47022 3.94	32479 13.52	Метод спутниковы х геодезическ их измерений (определени й)	$Mt=\sqrt{(0.07^2+0.07^2)}$ =0.10	–

2. Сведения о частях границ уточняемого земельного участка с кадастровым номером 54:30:023603:30

Обозначение части границ		Горизонтальное проложение (S), м	Описание прохождения части границ	Сведения о согласовании местоположения границ (согласовано/спорное)
от т.	до т.			
1	2	3	4	5
н277У	н278У	6.06	–	–
н278У	н279У	1.41	–	–
н279У	н270У	11.46	–	–
н270У	н276У	35.43	–	–
н276У	н275У	2.06	–	–

н275У	н274У	33.78	–	–
н274У	н273У	8.17	–	–
н273У	н280У	39.23	–	–
н280У	н281У	18.05	–	–
н281У	н282У	22.69	–	–
н282У	н283У	27.09	–	–
н283У	н284У	22.82	–	–
н284У	н285У	16.51	–	–
н285У	н286У	12.73	–	–
н286У	н287У	2.71	–	–
н287У	н277У	15.39	–	–

3. Сведения о характеристиках уточняемого земельного участка с кадастровым номером 54:30:023603:30

№ п/п	Наименование характеристики земельного участка	Значение характеристики
1	2	3
1.	Адрес земельного участка	Новосибирская область, район Чулымский, село Серебрянское, улица Советская, дом 46, квартира 1
1.1	Сведения о местоположении земельного участка (при отсутствии адреса) в структурированном в соответствии с федеральной информационной адресной системой виде	–
1.2	Дополнительные сведения о местоположении земельного участка	–
2.	Площадь земельного участка \pm величина погрешности определения (вычисления) площади ($P \pm \Delta P$), м ²	1906 кв.м \pm 8.95 кв.м
3.	Формула, примененная для вычисления предельной погрешности определения площади земельного участка с подставленными значениями и итоговые (вычисленные) значения (ΔP), м ²	$\Delta P = 2 * 0.10 * \sqrt{1906} * \sqrt{((1 + 1.37^2)/(2 * 1.37))} = 8.95$
4.	Площадь земельного участка согласно сведениям Единого государственного реестра недвижимости	1900

	($P_{\text{кад}}$), м^2	
5.	Оценка расхождения P и $P_{\text{кад}}$ ($P - P_{\text{кад}}$), м^2	6 кв.м
6.	Предельные минимальный и максимальный размеры земельного участка ($P_{\text{мин}}$ и $P_{\text{макс}}$), м^2	300 3000
7.	Вид (виды) разрешенного использования	Жилая застройка
7.1	Дополнительные сведения об использовании земельного участка	–
8.	Кадастровый или иной государственный учетный номер (инвентарный) здания, сооружения, объекта незавершенного строительства, расположенного на земельном участке	–
9.	Сведения о земельных участках (землях общего пользования, территории общего пользования), посредством которых обеспечивается доступ	–
10.	Иные сведения	–

4. Пояснения к сведениям об уточняемом земельном участке с кадастровым номером: 54:30:023603:30

1.	–
----	---

Сведения об уточняемых земельных участках

1. Сведения о характерных точках границ уточняемого земельного участка с кадастровым номером 54:30:023603:5

Система координат МСК-38, зона 3

Зона № 3

Обозначение характерных точек границ	Координаты, м				Метод определения координат	Формулы, примененные для расчета средней квадратической погрешности определения координат характерных точек границ (M_t), с подставленными в такие формулы значениями и итоговые (вычисленные) значения M_t , м	Описание закрепления точки
	содержатся в Едином государственном реестре недвижимости		определены в результате выполнения комплексных кадастровых работ				
	X	Y	X	Y			
1	2	3	4	5	6	7	8
н277У	–	–	47022	32479	Метод	$M_t = \sqrt{(0.07^2 + 0.07^2)}$	–

			3.94	13.52	спутниковы х геодезическ их измерений (определени й)	=0.10	
н287У	–	–	47021 0.81	32479 21.55	Метод спутниковы х геодезическ их измерений (определени й)	$Mt=\sqrt{(0.07^2+0.07^2)}$ =0.10	–
н286У	–	–	47020 9.37	32479 19.26	Метод спутниковы х геодезическ их измерений (определени й)	$Mt=\sqrt{(0.07^2+0.07^2)}$ =0.10	–
н285У	–	–	47019 8.94	32479 26.55	Метод спутниковы х геодезическ их измерений (определени й)	$Mt=\sqrt{(0.07^2+0.07^2)}$ =0.10	–
н284У	–	–	47018 5.96	32479 36.76	Метод спутниковы х геодезическ их измерений (определени й)	$Mt=\sqrt{(0.07^2+0.07^2)}$ =0.10	–
н283У	–	–	47016 6.76	32479 49.10	Метод спутниковы х геодезическ их измерений (определени й)	$Mt=\sqrt{(0.07^2+0.07^2)}$ =0.10	–

н288У	–	–	47018 7.29	32479 77.72	Метод спутниковых геодезических измерений (определений)	$Mt=\sqrt{(0.07^2+0.07^2)}$ =0.10	–
н289У	–	–	47018 8.31	32479 76.92	Метод спутниковых геодезических измерений (определений)	$Mt=\sqrt{(0.07^2+0.07^2)}$ =0.10	–
н290У	–	–	47019 9.85	32479 92.77	Метод спутниковых геодезических измерений (определений)	$Mt=\sqrt{(0.07^2+0.07^2)}$ =0.10	–
н291У	–	–	47020 1.23	32479 91.82	Метод спутниковых геодезических измерений (определений)	$Mt=\sqrt{(0.07^2+0.07^2)}$ =0.10	–
н292У	–	–	47020 5.81	32479 76.99	Метод спутниковых геодезических измерений (определений)	$Mt=\sqrt{(0.07^2+0.07^2)}$ =0.10	–
н293У	–	–	47020 8.78	32479 67.35	Метод спутниковых геодезических измерений (определений)	$Mt=\sqrt{(0.07^2+0.07^2)}$ =0.10	–

					й)		
н294У	–	–	47021 9.53	32479 60.38	Метод спутниковых геодезических измерений (определений)	$Mt=\sqrt{(0.07^2+0.07^2)}=0.10$	–
н295У	–	–	47021 5.43	32479 52.77	Метод спутниковых геодезических измерений (определений)	$Mt=\sqrt{(0.07^2+0.07^2)}=0.10$	–
н296У	–	–	47023 9.58	32479 37.83	Метод спутниковых геодезических измерений (определений)	$Mt=\sqrt{(0.07^2+0.07^2)}=0.10$	–
н297У	–	–	47023 3.47	32479 26.82	Метод спутниковых геодезических измерений (определений)	$Mt=\sqrt{(0.07^2+0.07^2)}=0.10$	–
н277У	–	–	47022 3.94	32479 13.52	Метод спутниковых геодезических измерений (определений)	$Mt=\sqrt{(0.07^2+0.07^2)}=0.10$	–

2. Сведения о частях границ уточняемого земельного участка с кадастровым номером 54:30:023603:5

Обозначение части границ	Горизонтальное проложение (S), м	Описание прохождения	Сведения о согласовании
--------------------------	----------------------------------	----------------------	-------------------------

от г.	до г.		части границ	местоположения границ (согласовано/спорное)
1	2	3	4	5
н277У	н287У	15.39	–	–
н287У	н286У	2.71	–	–
н286У	н285У	12.73	–	–
н285У	н284У	16.51	–	–
н284У	н283У	22.82	–	–
н283У	н288У	35.22	–	–
н288У	н289У	1.30	–	–
н289У	н290У	19.61	–	–
н290У	н291У	1.68	–	–
н291У	н292У	15.52	–	–
н292У	н293У	10.09	–	–
н293У	н294У	12.81	–	–
н294У	н295У	8.64	–	–
н295У	н296У	28.40	–	–
н296У	н297У	12.59	–	–
н297У	н277У	16.36	–	–

3. Сведения о характеристиках уточняемого земельного участка с кадастровым номером 54:30:023603:5

№ п/п	Наименование характеристики земельного участка	Значение характеристики
1	2	3
1.	Адрес земельного участка	Новосибирская область, район Чулымский, село Серебрянское, улица Советская, дом 44
1.1	Сведения о местоположении земельного участка (при отсутствии адреса) в структурированном в соответствии с федеральной информационной адресной системой виде	–
1.2	Дополнительные сведения о местоположении	–

	земельного участка	
2.	Площадь земельного участка \pm величина погрешности определения (вычисления) площади ($P \pm \Delta P$), м ²	2513 кв.м \pm 10.05 кв.м
3.	Формула, примененная для вычисления предельной погрешности определения площади земельного участка с подставленными значениями и итоговые (вычисленные) значения (ΔP), м ²	$\Delta P = 2 * 0.10 * \sqrt{2513} * \sqrt{((1 + 1.09^2)/(2 * 1.09))} = 10.05$
4.	Площадь земельного участка согласно сведениям Единого государственного реестра недвижимости ($P_{\text{кад}}$), м ²	2500
5.	Оценка расхождения P и $P_{\text{кад}}$ ($P - P_{\text{кад}}$), м ²	13 кв.м
6.	Предельные минимальный и максимальный размеры земельного участка ($P_{\text{мин}}$ и $P_{\text{макс}}$), м ²	300 3000
7.	Вид (виды) разрешенного использования	Жилая застройка
7.1	Дополнительные сведения об использовании земельного участка	–
8.	Кадастровый или иной государственный учетный номер (инвентарный) здания, сооружения, объекта незавершенного строительства, расположенного на земельном участке	54:30:023603:96
9.	Сведения о земельных участках (землях общего пользования, территории общего пользования), посредством которых обеспечивается доступ	–
10.	Иные сведения	–

4. Пояснения к сведениям об уточняемом земельном участке с кадастровым номером: 54:30:023603:5

1. –

Сведения об уточняемых земельных участках

1. Сведения о характерных точках границ уточняемого земельного участка с кадастровым номером 54:30:023603:6

Система координат МСК-38, зона 3

Зона № 3

Обозначение	Координаты, м	Метод	Формулы,	Описание
-------------	---------------	-------	----------	----------

ние характерн ых точек границ	содержатся в Едином государственном реестре недвижимости		определены в результате выполнения комплексных кадастровых работ		определения координат	примененные для расчета средней квадратической погрешности определения координат характерных точек границ (Mt), с подставленными в такие формулы значениями и итоговые (вычисленные) значения Mt, м	закрепления точки
	X	Y	X	Y			
1	2	3	4	5	6	7	8
н296У	–	–	47023 9.58	32479 37.83	Метод спутниковы х геодезическ их измерений (определени й)	$Mt=\sqrt{(0.07^2+0.07^2)}$ =0.10	–
н295У	–	–	47021 5.43	32479 52.77	Метод спутниковы х геодезическ их измерений (определени й)	$Mt=\sqrt{(0.07^2+0.07^2)}$ =0.10	–
н294У	–	–	47021 9.53	32479 60.38	Метод спутниковы х геодезическ их измерений (определени й)	$Mt=\sqrt{(0.07^2+0.07^2)}$ =0.10	–
н302У	–	–	47024 3.84	32479 45.01	Метод спутниковы х геодезическ их измерений (определени й)	$Mt=\sqrt{(0.07^2+0.07^2)}$ =0.10	–
н296У	–	–	47023	32479	Метод	$Mt=\sqrt{(0.07^2+0.07^2)}$	–

			9.58	37.83	спутниковых геодезических измерений (определены)	=0.10	
--	--	--	------	-------	--	-------	--

2. Сведения о частях границ уточняемого земельного участка с кадастровым номером 54:30:023603:6

Обозначение части границ		Горизонтальное проложение (S), м	Описание прохождения части границ	Сведения о согласовании местоположения границ (согласовано/спорное)
от т.	до т.			
1	2	3	4	5
н296У	н295У	28.40	—	—
н295У	н294У	8.64	—	—
н294У	н302У	28.76	—	—
н302У	н296У	8.35	—	—

3. Сведения о характеристиках уточняемого земельного участка с кадастровым номером 54:30:023603:6

№ п/п	Наименование характеристики земельного участка	Значение характеристики
1	2	3
1.	Адрес земельного участка	Новосибирская область, район Чулымский, село Серебрянское, улица Советская, дом 44
1.1	Сведения о местоположении земельного участка (при отсутствии адреса) в структурированном в соответствии с федеральной информационной адресной системой виде	—
1.2	Дополнительные сведения о местоположении земельного участка	—
2.	Площадь земельного участка ± величина погрешности определения (вычисления) площади ($P \pm \Delta P$), м ²	243 кв.м ± 3.16 кв.м
3.	Формула, примененная для вычисления предельной погрешности определения площади земельного участка с подставленными значениями и итоговые (вычисленные) значения (ΔP), м ²	$\Delta P = 2 * 0.10 * \sqrt{243} * \sqrt{((1 + 1.26^2)/(2 * 1.26))} = 3.16$

1	2	3	4	5	6	7	8
н307У	–	–	47018 8.68	32480 19.64	Метод спутниковых геодезических измерений (определений)	$Mt=\sqrt{(0.07^2+0.07^2)}$ =0.10	–
н308У	–	–	47020 3.89	32480 09.21	Метод спутниковых геодезических измерений (определений)	$Mt=\sqrt{(0.07^2+0.07^2)}$ =0.10	–
н309У	–	–	47020 2.45	32480 07.03	Метод спутниковых геодезических измерений (определений)	$Mt=\sqrt{(0.07^2+0.07^2)}$ =0.10	–
н310У	–	–	47020 8.52	32480 02.77	Метод спутниковых геодезических измерений (определений)	$Mt=\sqrt{(0.07^2+0.07^2)}$ =0.10	–
н291У	–	–	47020 1.23	32479 91.82	Метод спутниковых геодезических измерений (определений)	$Mt=\sqrt{(0.07^2+0.07^2)}$ =0.10	–
н311У	–	–	47019 9.85	32479 92.72	Метод спутниковых геодезических измерений (определений)	$Mt=\sqrt{(0.07^2+0.07^2)}$ =0.10	–

					измерений (определени й)		
н289У	–	–	47018 8.31	32479 76.92	Метод спутниковы х геодезическ их измерений (определени й)	$Mt=\sqrt{(0.07^2+0.07^2)}$ =0.10	–
н288У	–	–	47018 7.29	32479 77.72	Метод спутниковы х геодезическ их измерений (определени й)	$Mt=\sqrt{(0.07^2+0.07^2)}$ =0.10	–
н283У	–	–	47016 6.76	32479 49.10	Метод спутниковы х геодезическ их измерений (определени й)	$Mt=\sqrt{(0.07^2+0.07^2)}$ =0.10	–
н282У	–	–	47014 4.79	32479 64.95	Метод спутниковы х геодезическ их измерений (определени й)	$Mt=\sqrt{(0.07^2+0.07^2)}$ =0.10	–
н312У	–	–	47016 2.36	32479 87.26	Метод спутниковы х геодезическ их измерений (определени й)	$Mt=\sqrt{(0.07^2+0.07^2)}$ =0.10	–
н313У	–	–	47016 6.54	32479 84.28	Метод спутниковы х геодезическ	$Mt=\sqrt{(0.07^2+0.07^2)}$ =0.10	–

					их измерений (определены)		
н314У	–	–	47017 3.89	32479 95.54	Метод спутниковых геодезических измерений (определены)	$Mt=\sqrt{(0.07^2+0.07^2)}=0.10$	–
н307У	–	–	47018 8.68	32480 19.64	Метод спутниковых геодезических измерений (определены)	$Mt=\sqrt{(0.07^2+0.07^2)}=0.10$	–

2. Сведения о частях границ уточняемого земельного участка с кадастровым номером 54:30:023603:72

Обозначение части границ		Горизонтальное проложение (S), м	Описание прохождения части границ	Сведения о согласовании местоположения границ (согласовано/спорное)
от т.	до т.			
1	2	3	4	5
н307У	н308У	18.44	–	–
н308У	н309У	2.61	–	–
н309У	н310У	7.42	–	–
н310У	н291У	13.15	–	–
н291У	н311У	1.65	–	–
н311У	н289У	19.57	–	–
н289У	н288У	1.30	–	–
н288У	н283У	35.22	–	–
н283У	н282У	27.09	–	–
н282У	н312У	28.40	–	–
н312У	н313У	5.13	–	–

н313У	н314У	13.45	–	–
н314У	н307У	28.28	–	–

3. Сведения о характеристиках уточняемого земельного участка с кадастровым номером 54:30:023603:72

№ п/п	Наименование характеристики земельного участка	Значение характеристики
1	2	3
1.	Адрес земельного участка	Новосибирская область, район Чулымский, село Серебрянское, переулок Центральный, дом 3, квартира 2
1.1	Сведения о местоположении земельного участка (при отсутствии адреса) в структурированном в соответствии с федеральной информационной адресной системой виде	–
1.2	Дополнительные сведения о местоположении земельного участка	–
2.	Площадь земельного участка \pm величина погрешности определения (вычисления) площади ($P \pm \Delta P$), м ²	1720 кв.м \pm 8.32 кв.м
3.	Формула, примененная для вычисления предельной погрешности определения площади земельного участка с подставленными значениями и итоговые (вычисленные) значения (ΔP), м ²	$\Delta P = 2 * 0.10 * \sqrt{1720} * \sqrt{((1 + 1.11^2)/(2 * 1.11))} = 8.32$
4.	Площадь земельного участка согласно сведениям Единого государственного реестра недвижимости ($P_{\text{кад}}$), м ²	1700
5.	Оценка расхождения P и $P_{\text{кад}}$ ($P - P_{\text{кад}}$), м ²	20 кв.м
6.	Предельные минимальный и максимальный размеры земельного участка ($P_{\text{мин}}$ и $P_{\text{макс}}$), м ²	300 3000
7.	Вид (виды) разрешенного использования	Жилая застройка
7.1	Дополнительные сведения об использовании земельного участка	–
8.	Кадастровый или иной государственный учетный номер (инвентарный) здания, сооружения, объекта незавершенного строительства, расположенного на земельном участке	–

9.	Сведения о земельных участках (землях общего пользования, территории общего пользования), посредством которых обеспечивается доступ	–
10.	Иные сведения	–

4. Пояснения к сведениям об уточняемом земельном участке с кадастровым номером: 54:30:023603:72

1.	–
----	---

Сведения об уточняемых земельных участках

1. Сведения о характерных точках границ уточняемого земельного участка с кадастровым номером 54:30:023603:71

Система координат МСК-38, зона 3

Зона № 3

Обозначение характерных точек границ	Координаты, м				Метод определения координат	Формулы, примененные для расчета средней квадратической погрешности определения координат характерных точек границ (Mt), с подставленными в такие формулы значениями и итоговые (вычисленные) значения Mt, м	Описание закрепления точки
	содержатся в Едином государственном реестре недвижимости		определены в результате выполнения комплексных кадастровых работ				
	X	Y	X	Y			
1	2	3	4	5	6	7	8
н315У	–	–	47016 7.67	32480 31.04	Метод спутниковых геодезических измерений (определений)	$Mt = \sqrt{(0.07^2 + 0.07^2)} = 0.10$	–
н316У	–	–	47018 1.02	32480 22.35	Метод спутниковых геодезических измерений (определений)	$Mt = \sqrt{(0.07^2 + 0.07^2)} = 0.10$	–

н317У	–	–	47018 2.45	32480 23.89	Метод спутниковых геодезических измерений (определений)	$Mt=\sqrt{(0.07^2+0.07^2)}$ =0.10	–
н307У	–	–	47018 8.68	32480 19.64	Метод спутниковых геодезических измерений (определений)	$Mt=\sqrt{(0.07^2+0.07^2)}$ =0.10	–
н314У	–	–	47017 3.89	32479 95.54	Метод спутниковых геодезических измерений (определений)	$Mt=\sqrt{(0.07^2+0.07^2)}$ =0.10	–
н313У	–	–	47016 6.54	32479 84.28	Метод спутниковых геодезических измерений (определений)	$Mt=\sqrt{(0.07^2+0.07^2)}$ =0.10	–
н312У	–	–	47016 2.36	32479 87.26	Метод спутниковых геодезических измерений (определений)	$Mt=\sqrt{(0.07^2+0.07^2)}$ =0.10	–
н282У	–	–	47014 4.79	32479 64.95	Метод спутниковых геодезических измерений (определений)	$Mt=\sqrt{(0.07^2+0.07^2)}$ =0.10	–

					й)		
н281У	–	–	47013 3.14	32479 73.11	Метод спутниковых геодезических измерений (определений)	$Mt=\sqrt{(0.07^2+0.07^2)}=0.10$	–
н318У	–	–	47014 9.54	32479 95.34	Метод спутниковых геодезических измерений (определений)	$Mt=\sqrt{(0.07^2+0.07^2)}=0.10$	–
н319У	–	–	47014 1.75	32480 01.31	Метод спутниковых геодезических измерений (определений)	$Mt=\sqrt{(0.07^2+0.07^2)}=0.10$	–
н320У	–	–	47014 7.56	32480 09.00	Метод спутниковых геодезических измерений (определений)	$Mt=\sqrt{(0.07^2+0.07^2)}=0.10$	–
н315У	–	–	47014 8.37	32480 08.50	Метод спутниковых геодезических измерений (определений)	$Mt=\sqrt{(0.07^2+0.07^2)}=0.10$	–
–	–	–	47016 7.67	32480 31.04	–	–	–

2. Сведения о частях границ уточняемого земельного участка с кадастровым номером 54:30:023603:71

Обозначение части границ		Горизонтальное проложение (S), м	Описание прохождения части границ	Сведения о согласовании местоположения границ (согласовано/спорное)
от т.	до т.			
1	2	3	4	5
н315У	н316У	15.93	–	–
н316У	н317У	2.10	–	–
н317У	н307У	7.54	–	–
н307У	н314У	28.28	–	–
н314У	н313У	13.45	–	–
н313У	н312У	5.13	–	–
н312У	н282У	28.40	–	–
н282У	н281У	14.22	–	–
н281У	н318У	27.62	–	–
н318У	н319У	9.81	–	–
н319У	н320У	9.64	–	–
н320У	н315У	0.95	–	–
н315У	–	29.67	–	–

3. Сведения о характеристиках уточняемого земельного участка с кадастровым номером 54:30:023603:71

№ п/п	Наименование характеристики земельного участка	Значение характеристики
1	2	3
1.	Адрес земельного участка	Новосибирская область, район Чулымский, село Серебрянское, переулок Центральный, дом 3, квартира 1
1.1	Сведения о местоположении земельного участка (при отсутствии адреса) в структурированном в соответствии с федеральной информационной адресной системой виде	–
1.2	Дополнительные сведения о местоположении земельного участка	–

2.	Площадь земельного участка \pm величина погрешности определения (вычисления) площади ($P \pm \Delta P$), м ²	1500 кв.м \pm 7.80 кв.м
3.	Формула, примененная для вычисления предельной погрешности определения площади земельного участка с подставленными значениями и итоговые (вычисленные) значения (ΔP), м ²	$\Delta P = 2 * 0.10 * \sqrt{1500} * \sqrt{((1 + 1.19^2)/(2 * 1.19))} = 7.80$
4.	Площадь земельного участка согласно сведениям Единого государственного реестра недвижимости ($P_{\text{кад}}$), м ²	1200
5.	Оценка расхождения P и $P_{\text{кад}}$ ($P - P_{\text{кад}}$), м ²	300 кв.м
6.	Предельные минимальный и максимальный размеры земельного участка ($P_{\text{мин}}$ и $P_{\text{макс}}$), м ²	300 3000
7.	Вид (виды) разрешенного использования	Жилая застройка
7.1	Дополнительные сведения об использовании земельного участка	–
8.	Кадастровый или иной государственный учетный номер (инвентарный) здания, сооружения, объекта незавершенного строительства, расположенного на земельном участке	–
9.	Сведения о земельных участках (землях общего пользования, территории общего пользования), посредством которых обеспечивается доступ	–
10.	Иные сведения	–

4. Пояснения к сведениям об уточняемом земельном участке с кадастровым номером: 54:30:023603:71

1. –

Сведения об уточняемых земельных участках

1. Сведения о характерных точках границ уточняемого земельного участка с кадастровым номером 54:30:023603:70

Система координат МСК-38, зона 3

Зона № 3

Обозначение	Координаты, м	Метод	Формулы,	Описание
-------------	---------------	-------	----------	----------

ние характерн ых точек границ	содержатся в Едином государственном реестре недвижимости		определены в результате выполнения комплексных кадастровых работ		определения координат	примененные для расчета средней квадратической погрешности определения координат характерных точек границ (Mt), с подставленными в такие формулы значениями и итоговые (вычисленные) значения Mt, м	закрепления точки
	X	Y	X	Y			
1	2	3	4	5	6	7	8
н321У	–	–	47014 9.64	32480 46.66	Метод спутниковы х геодезическ их измерений (определени й)	$Mt=\sqrt{(0.07^2+0.07^2)}$ =0.10	–
н315У	–	–	47016 7.67	32480 31.04	Метод спутниковы х геодезическ их измерений (определени й)	$Mt=\sqrt{(0.07^2+0.07^2)}$ =0.10	–
н315У	–	–	47014 8.37	32480 08.50	Метод спутниковы х геодезическ их измерений (определени й)	$Mt=\sqrt{(0.07^2+0.07^2)}$ =0.10	–
н322У	–	–	47014 7.42	32480 09.13	Метод спутниковы х геодезическ их измерений (определени й)	$Mt=\sqrt{(0.07^2+0.07^2)}$ =0.10	–
н319У	–	–	47014	32480	Метод	$Mt=\sqrt{(0.07^2+0.07^2)}$	–

			1.75	01.31	спутниковы х геодезическ их измерений (определени й)	=0.10	
н323У	–	–	47012 7.26	32479 80.11	Метод спутниковы х геодезическ их измерений (определени й)	$Mt=\sqrt{(0.07^2+0.07^2)}$ =0.10	–
н324У	–	–	47011 2.79	32479 89.97	Метод спутниковы х геодезическ их измерений (определени й)	$Mt=\sqrt{(0.07^2+0.07^2)}$ =0.10	–
н325У	–	–	47012 7.29	32480 11.73	Метод спутниковы х геодезическ их измерений (определени й)	$Mt=\sqrt{(0.07^2+0.07^2)}$ =0.10	–
н326У	–	–	47013 9.62	32480 31.28	Метод спутниковы х геодезическ их измерений (определени й)	$Mt=\sqrt{(0.07^2+0.07^2)}$ =0.10	–
н321У	–	–	47014 9.64	32480 46.66	Метод спутниковы х геодезическ их измерений (определени й)	$Mt=\sqrt{(0.07^2+0.07^2)}$ =0.10	–

2. Сведения о частях границ уточняемого земельного участка с кадастровым номером 54:30:023603:70

Обозначение части границ		Горизонтальное проложение (S), м	Описание прохождения части границ	Сведения о согласовании местоположения границ (согласовано/спорное)
от т.	до т.			
1	2	3	4	5
н321У	н315У	23.86	–	–
н315У	н315У	29.67	–	–
н315У	н322У	1.14	–	–
н322У	н319У	9.66	–	–
н319У	н323У	25.68	–	–
н323У	н324У	17.51	–	–
н324У	н325У	26.15	–	–
н325У	н326У	23.11	–	–
н326У	н321У	18.36	–	–

3. Сведения о характеристиках уточняемого земельного участка с кадастровым номером 54:30:023603:70

№ п/п	Наименование характеристики земельного участка	Значение характеристики
1	2	3
1.	Адрес земельного участка	Новосибирская область, район Чулымский, село Серебрянское, переулок Центральный, дом 2, квартира 2
1.1	Сведения о местоположении земельного участка (при отсутствии адреса) в структурированном в соответствии с федеральной информационной адресной системой виде	–
1.2	Дополнительные сведения о местоположении земельного участка	–
2.	Площадь земельного участка \pm величина погрешности определения (вычисления) площади ($P \pm \Delta P$), м ²	1300 кв.м \pm 7.28 кв.м
3.	Формула, примененная для вычисления предельной	$\Delta P = 2 * 0.10 * \sqrt{1300} * \sqrt{(1 +$

						(вычисленные) значения Mt, м	
1	2	3	4	5	6	7	8
н327У	–	–	47011 2.58	32480 70.47	Метод спутниковы х геодезическ их измерений (определени й)	$Mt=\sqrt{(0.07^2+0.07^2)}$ =0.10	–
н328У	–	–	47013 0.29	32480 59.02	Метод спутниковы х геодезическ их измерений (определени й)	$Mt=\sqrt{(0.07^2+0.07^2)}$ =0.10	–
н329У	–	–	47011 4.50	32480 32.11	Метод спутниковы х геодезическ их измерений (определени й)	$Mt=\sqrt{(0.07^2+0.07^2)}$ =0.10	–
н330У	–	–	47012 2.44	32480 25.96	Метод спутниковы х геодезическ их измерений (определени й)	$Mt=\sqrt{(0.07^2+0.07^2)}$ =0.10	–
н331У	–	–	47011 7.76	32480 20.19	Метод спутниковы х геодезическ их измерений (определени й)	$Mt=\sqrt{(0.07^2+0.07^2)}$ =0.10	–
н332У	–	–	47011	32480	Метод спутниковы	$Mt=\sqrt{(0.07^2+0.07^2)}$	–

			9.64	17.70	х геодезическ их измерений (определени й)	=0.10	
н333У	–	–	47010 5.15	32479 97.81	Метод спутниковы х геодезическ их измерений (определени й)	$Mt=\sqrt{(0.07^2+0.07^2)}$ =0.10	–
н334У	–	–	47009 7.72	32479 86.58	Метод спутниковы х геодезическ их измерений (определени й)	$Mt=\sqrt{(0.07^2+0.07^2)}$ =0.10	–
н335У	–	–	47008 8.86	32479 92.11	Метод спутниковы х геодезическ их измерений (определени й)	$Mt=\sqrt{(0.07^2+0.07^2)}$ =0.10	–
н336У	–	–	47006 9.73	32480 04.04	Метод спутниковы х геодезическ их измерений (определени й)	$Mt=\sqrt{(0.07^2+0.07^2)}$ =0.10	–
н337У	–	–	47007 2.41	32480 08.30	Метод спутниковы х геодезическ их измерений (определени й)	$Mt=\sqrt{(0.07^2+0.07^2)}$ =0.10	–

н338У	–	–	47009 0.18	32480 35.74	Метод спутниковых геодезических измерений (определений)	$Mt=\sqrt{(0.07^2+0.07^2)}$ =0.10	–
н339У	–	–	47009 7.00	32480 45.01	Метод спутниковых геодезических измерений (определений)	$Mt=\sqrt{(0.07^2+0.07^2)}$ =0.10	–
н340У	–	–	47009 7.06	32480 46.86	Метод спутниковых геодезических измерений (определений)	$Mt=\sqrt{(0.07^2+0.07^2)}$ =0.10	–
н327У	–	–	47011 2.58	32480 70.47	Метод спутниковых геодезических измерений (определений)	$Mt=\sqrt{(0.07^2+0.07^2)}$ =0.10	–

2. Сведения о частях границ уточняемого земельного участка с кадастровым номером 54:30:023603:68

Обозначение части границ		Горизонтальное проложение (S), м	Описание прохождения части границ	Сведения о согласовании местоположения границ (согласовано/спорное)
от т.	до т.			
1	2	3	4	5
н327У	н328У	21.09	–	–
н328У	н329У	31.20	–	–
н329У	н330У	10.04	–	–
н330У	н331У	7.43	–	–

н331У	н332У	3.12	–	–
н332У	н333У	24.61	–	–
н333У	н334У	13.47	–	–
н334У	н335У	10.44	–	–
н335У	н336У	22.55	–	–
н336У	н337У	5.03	–	–
н337У	н338У	32.69	–	–
н338У	н339У	11.51	–	–
н339У	н340У	1.85	–	–
н340У	н327У	28.25	–	–

3. Сведения о характеристиках уточняемого земельного участка с кадастровым номером 54:30:023603:68

№ п/п	Наименование характеристики земельного участка	Значение характеристики
1	2	3
1.	Адрес земельного участка	Новосибирская область, район Чулымский, село Серебрянское, переулок Центральный, дом 1, квартира 2
1.1	Сведения о местоположении земельного участка (при отсутствии адреса) в структурированном в соответствии с федеральной информационной адресной системой виде	–
1.2	Дополнительные сведения о местоположении земельного участка	–
2.	Площадь земельного участка ± величина погрешности определения (вычисления) площади ($P \pm \Delta P$), м ²	2259 кв.м ± 9.76 кв.м
3.	Формула, примененная для вычисления предельной погрешности определения площади земельного участка с подставленными значениями и итоговые (вычисленные) значения (ΔP), м ²	$\Delta P = 2 * 0.10 * \sqrt{2259} * \sqrt{((1 + 1.39^2)/(2 * 1.39))} = 9.76$
4.	Площадь земельного участка согласно сведениям Единого государственного реестра недвижимости ($P_{\text{кад}}$), м ²	2200

5.	Оценка расхождения P и $P_{\text{кад}}$ ($P - P_{\text{кад}}$), м^2	59 кв.м
6.	Предельные минимальный и максимальный размеры земельного участка ($P_{\text{мин}}$ и $P_{\text{макс}}$), м^2	300 3000
7.	Вид (виды) разрешенного использования	Жилая застройка
7.1	Дополнительные сведения об использовании земельного участка	—
8.	Кадастровый или иной государственный учетный номер (инвентарный) здания, сооружения, объекта незавершенного строительства, расположенного на земельном участке	54:30:023603:108
9.	Сведения о земельных участках (землях общего пользования, территории общего пользования), посредством которых обеспечивается доступ	—
10.	Иные сведения	—

4. Пояснения к сведениям об уточняемом земельном участке с кадастровым номером: 54:30:023603:68

1.	—
----	---

Сведения об уточняемых земельных участках

1. Сведения о характерных точках границ уточняемого земельного участка с кадастровым номером 54:30:023603:11

Система координат МСК-38, зона 3

Зона № 3

Обозначение характерных точек границ	Координаты, м				Метод определения координат	Формулы, примененные для расчета средней квадратической погрешности определения координат характерных точек границ (Mt), с подставленными в такие формулы значениями и итоговые (вычисленные) значения Mt , м	Описание закрепления точки
	содержатся в Едином государственном реестре недвижимости		определены в результате выполнения комплексных кадастровых работ				
	X	Y	X	Y			
1	2	3	4	5	6	7	8
н362У	—	—	47004 9.97	32480 62.43	Метод спутниковых	$Mt = \sqrt{(0.07^2 + 0.07^2)} = 0.10$	—

					геодезических измерений (определений)		
н366У	–	–	47005 2.96	32480 60.61	Метод спутниковых геодезических измерений (определений)	$Mt=\sqrt{(0.07^2+0.07^2)}$ =0.10	–
н364У	–	–	47006 0.39	32480 55.84	Метод спутниковых геодезических измерений (определений)	$Mt=\sqrt{(0.07^2+0.07^2)}$ =0.10	–
н365У	–	–	47006 9.77	32480 50.00	Метод спутниковых геодезических измерений (определений)	$Mt=\sqrt{(0.07^2+0.07^2)}$ =0.10	–
н355У	–	–	47007 8.47	32480 43.64	Метод спутниковых геодезических измерений (определений)	$Mt=\sqrt{(0.07^2+0.07^2)}$ =0.10	–
н356У	–	–	47007 6.18	32480 41.16	Метод спутниковых геодезических измерений (определений)	$Mt=\sqrt{(0.07^2+0.07^2)}$ =0.10	–
н357У	–	–	47008	32480	Метод спутниковых	$Mt=\sqrt{(0.07^2+0.07^2)}$	–

			0.97	38.10	х геодезическ их измерений (определени й)	=0.10	
н358У	–	–	47008 4.04	32480 38.24	Метод спутниковы х геодезическ их измерений (определени й)	$Mt=\sqrt{(0.07^2+0.07^2)}$ =0.10	–
н338У	–	–	47009 0.18	32480 35.74	Метод спутниковы х геодезическ их измерений (определени й)	$Mt=\sqrt{(0.07^2+0.07^2)}$ =0.10	–
н337У	–	–	47006 9.73	32480 04.04	Метод спутниковы х геодезическ их измерений (определени й)	$Mt=\sqrt{(0.07^2+0.07^2)}$ =0.10	–
н367У	–	–	47002 7.98	32480 27.55	Метод спутниковы х геодезическ их измерений (определени й)	$Mt=\sqrt{(0.07^2+0.07^2)}$ =0.10	–
н368У	–	–	47002 5.62	32480 28.96	Метод спутниковы х геодезическ их измерений (определени й)	$Mt=\sqrt{(0.07^2+0.07^2)}$ =0.10	–

н369У	–	–	47004 7.38	32480 64.01	Метод спутниковых геодезических измерений (определений)	$Mt=\sqrt{(0.07^2+0.07^2)}=0.10$	–
н362У	–	–	47004 9.97	32480 62.43	Метод спутниковых геодезических измерений (определений)	$Mt=\sqrt{(0.07^2+0.07^2)}=0.10$	–

2. Сведения о частях границ уточняемого земельного участка с кадастровым номером 54:30:023603:11

Обозначение части границ		Горизонтальное проложение (S), м	Описание прохождения части границ	Сведения о согласовании местоположения границ (согласовано/спорное)
от т.	до т.			
1	2	3	4	5
н362У	н366У	3.50	–	–
н366У	н364У	8.83	–	–
н364У	н365У	11.05	–	–
н365У	н355У	10.78	–	–
н355У	н356У	3.38	–	–
н356У	н357У	5.68	–	–
н357У	н358У	3.07	–	–
н358У	н338У	6.63	–	–
н338У	н337У	37.72	–	–
н337У	н367У	47.91	–	–
н367У	н368У	2.75	–	–
н368У	н369У	41.26	–	–
н369У	н362У	3.03	–	–

3. Сведения о характеристиках уточняемого земельного участка с кадастровым номером 54:30:023603:11

№ п/п	Наименование характеристики земельного участка	Значение характеристики
1	2	3
1.	Адрес земельного участка	Новосибирская область, район Чулымский, село Серебрянское, улица Березовая Роща, дом 17, квартира 2
1.1	Сведения о местоположении земельного участка (при отсутствии адреса) в структурированном в соответствии с федеральной информационной адресной системой виде	–
1.2	Дополнительные сведения о местоположении земельного участка	–
2.	Площадь земельного участка \pm величина погрешности определения (вычисления) площади ($P \pm \Delta P$), м ²	2000 кв.м \pm 8.96 кв.м
3.	Формула, примененная для вычисления предельной погрешности определения площади земельного участка с подставленными значениями и итоговые (вычисленные) значения (ΔP), м ²	$\Delta P = 2 * 0.10 * \sqrt{2000} * \sqrt{((1 + 1.08^2)/(2 * 1.08))} = 8.96$
4.	Площадь земельного участка согласно сведениям Единого государственного реестра недвижимости ($P_{\text{кад}}$), м ²	2000
5.	Оценка расхождения P и $P_{\text{кад}}$ ($P - P_{\text{кад}}$), м ²	0 кв.м
6.	Предельные минимальный и максимальный размеры земельного участка ($P_{\text{мин}}$ и $P_{\text{макс}}$), м ²	300 3000
7.	Вид (виды) разрешенного использования	Жилая застройка
7.1	Дополнительные сведения об использовании земельного участка	–
8.	Кадастровый или иной государственный учетный номер (инвентарный) здания, сооружения, объекта незавершенного строительства, расположенного на земельном участке	–
9.	Сведения о земельных участках (землях общего пользования, территории общего пользования), посредством которых обеспечивается доступ	–

10.	Иные сведения	–
-----	---------------	---

4. Пояснения к сведениям об уточняемом земельном участке с кадастровым номером: 54:30:023603:11

1.	–
----	---

Сведения об уточняемых земельных участках

1. Сведения о характерных точках границ уточняемого земельного участка с кадастровым номером 54:30:023603:12

Система координат МСК-38, зона 3

Зона № 3

Обозначение характерных точек границ	Координаты, м				Метод определения координат	Формулы, примененные для расчета средней квадратической погрешности определения координат характерных точек границ (Mt), с подставленными в такие формулы значениями и итоговые (вычисленные) значения Mt, м	Описание закрепления точки
	содержатся в Едином государственном реестре недвижимости		определены в результате выполнения комплексных кадастровых работ				
	X	Y	X	Y			
1	2	3	4	5	6	7	8
н370У	–	–	47001 2.20	32480 04.37	Метод спутниковых геодезических измерений (определений)	$Mt = \sqrt{(0.07^2 + 0.07^2)}$ =0.10	–
н368У	–	–	47002 5.62	32480 28.96	Метод спутниковых геодезических измерений (определений)	$Mt = \sqrt{(0.07^2 + 0.07^2)}$ =0.10	–
н367У	–	–	47002 7.98	32480 27.55	Метод спутниковых геодезических измерений (определений)	$Mt = \sqrt{(0.07^2 + 0.07^2)}$ =0.10	–

					их измерений (определений)		
н336У	–	–	47006 9.73	32480 04.04	Метод спутниковых геодезических измерений (определений)	$Mt=\sqrt{(0.07^2+0.07^2)}$ =0.10	–
н371У	–	–	47009 2.40	32479 89.90	Метод спутниковых геодезических измерений (определений)	$Mt=\sqrt{(0.07^2+0.07^2)}$ =0.10	–
н372У	–	–	47007 6.09	32479 63.16	Метод спутниковых геодезических измерений (определений)	$Mt=\sqrt{(0.07^2+0.07^2)}$ =0.10	–
н373У	–	–	47007 2.08	32479 65.70	Метод спутниковых геодезических измерений (определений)	$Mt=\sqrt{(0.07^2+0.07^2)}$ =0.10	–
н374У	–	–	47004 0.68	32479 85.60	Метод спутниковых геодезических измерений (определений)	$Mt=\sqrt{(0.07^2+0.07^2)}$ =0.10	–
н375У	–	–	47003 8.52	32479 87.97	Метод спутниковых	$Mt=\sqrt{(0.07^2+0.07^2)}$ =0.10	–

					геодезическ их измерений (определени й)		
н370У	–	–	47001 2.20	32480 04.37	Метод спутниковы х геодезическ их измерений (определени й)	$Mt=\sqrt{(0.07^2+0.07^2)}$ =0.10	–

2. Сведения о частях границ уточняемого земельного участка с кадастровым номером 54:30:023603:12

Обозначение части границ		Горизонтальное проложение (S), м	Описание прохождения части границ	Сведения о согласовании местоположения границ (согласовано/спорное)
от т.	до т.			
1	2	3	4	5
н370У	н368У	28.01	–	–
н368У	н367У	2.75	–	–
н367У	н336У	47.91	–	–
н336У	н371У	26.72	–	–
н371У	н372У	31.32	–	–
н372У	н373У	4.75	–	–
н373У	н374У	37.17	–	–
н374У	н375У	3.21	–	–
н375У	н370У	31.01	–	–

3. Сведения о характеристиках уточняемого земельного участка с кадастровым номером 54:30:023603:12

№ п/п	Наименование характеристики земельного участка	Значение характеристики
1	2	3
1.	Адрес земельного участка	Новосибирская область, район Чулымский, село Серебрянское, улица Березовая Роща, дом 18

1.1	Сведения о местоположении земельного участка (при отсутствии адреса) в структурированном в соответствии с федеральной информационной адресной системой виде	–
1.2	Дополнительные сведения о местоположении земельного участка	–
2.	Площадь земельного участка \pm величина погрешности определения (вычисления) площади ($P \pm \Delta P$), м ²	2300 кв.м \pm 9.69 кв.м
3.	Формула, примененная для вычисления предельной погрешности определения площади земельного участка с подставленными значениями и итоговые (вычисленные) значения (ΔP), м ²	$\Delta P = 2 * 0.10 * \sqrt{2300} * \sqrt{((1 + 1.22^2)/(2 * 1.22))} = 9.69$
4.	Площадь земельного участка согласно сведениям Единого государственного реестра недвижимости ($P_{\text{кад}}$), м ²	2300
5.	Оценка расхождения P и $P_{\text{кад}}$ ($P - P_{\text{кад}}$), м ²	0 кв.м
6.	Предельные минимальный и максимальный размеры земельного участка ($P_{\text{мин}}$ и $P_{\text{макс}}$), м ²	300 3000
7.	Вид (виды) разрешенного использования	Жилая застройка
7.1	Дополнительные сведения об использовании земельного участка	–
8.	Кадастровый или иной государственный учетный номер (инвентарный) здания, сооружения, объекта незавершенного строительства, расположенного на земельном участке	–
9.	Сведения о земельных участках (землях общего пользования, территории общего пользования), посредством которых обеспечивается доступ	–
10.	Иные сведения	–

4. Пояснения к сведениям об уточняемом земельном участке с кадастровым номером: 54:30:023603:12

1. –

Сведения об уточняемых земельных участках

1. Сведения о характерных точках границ уточняемого земельного участка с кадастровым номером 54:30:023603:13

Обозначение характерных точек границ	Координаты, м				Метод определения координат	Формулы, примененные для расчета средней квадратической погрешности определения координат характерных точек границ (Mt), с подставленными в такие формулы значениями и итоговые (вычисленные) значения Mt, м	Описание закрепления точки
	содержатся в Едином государственном реестре недвижимости		определены в результате выполнения комплексных кадастровых работ				
	X	Y	X	Y			
1	2	3	4	5	6	7	8
н379У	–	–	47000 0.85	32479 76.25	Метод спутниковы х геодезическ их измерений (определени й)	$Mt = \sqrt{(0.07^2 + 0.07^2)}$ =0.10	–
н378У	–	–	46999 6.68	32479 78.93	Метод спутниковы х геодезическ их измерений (определени й)	$Mt = \sqrt{(0.07^2 + 0.07^2)}$ =0.10	–
н388У	–	–	46997 7.14	32479 46.94	Метод спутниковы х геодезическ их измерений (определени й)	$Mt = \sqrt{(0.07^2 + 0.07^2)}$ =0.10	–
н389У	–	–	46998 5.39	32479 41.14	Метод спутниковы х геодезическ их измерений (определени й)	$Mt = \sqrt{(0.07^2 + 0.07^2)}$ =0.10	–

					й)		
н390У	–	–	46998 4.33	32479 38.96	Метод спутниковых геодезических измерений (определений)	$Mt=\sqrt{(0.07^2+0.07^2)}$ =0.10	–
н391У	–	–	46999 8.11	32479 28.58	Метод спутниковых геодезических измерений (определений)	$Mt=\sqrt{(0.07^2+0.07^2)}$ =0.10	–
н392У	–	–	47001 0.35	32479 18.69	Метод спутниковых геодезических измерений (определений)	$Mt=\sqrt{(0.07^2+0.07^2)}$ =0.10	–
н393У	–	–	47003 1.35	32479 07.24	Метод спутниковых геодезических измерений (определений)	$Mt=\sqrt{(0.07^2+0.07^2)}$ =0.10	–
н394У	–	–	47003 2.12	32479 06.83	Метод спутниковых геодезических измерений (определений)	$Mt=\sqrt{(0.07^2+0.07^2)}$ =0.10	–
н395У	–	–	47005 3.30	32479 47.01	Метод спутниковых геодезических измерений	$Mt=\sqrt{(0.07^2+0.07^2)}$ =0.10	–

					(определени й)		
н382У	–	–	47002 5.57	32479 62.60	Метод спутниковы х геодезическ их измерений (определени й)	$Mt=\sqrt{(0.07^2+0.07^2)}$ =0.10	–
н381У	–	–	47002 2.28	32479 60.64	Метод спутниковы х геодезическ их измерений (определени й)	$Mt=\sqrt{(0.07^2+0.07^2)}$ =0.10	–
н380У	–	–	47000 2.29	32479 73.43	Метод спутниковы х геодезическ их измерений (определени й)	$Mt=\sqrt{(0.07^2+0.07^2)}$ =0.10	–
н379У	–	–	47000 0.85	32479 76.25	Метод спутниковы х геодезическ их измерений (определени й)	$Mt=\sqrt{(0.07^2+0.07^2)}$ =0.10	–

2. Сведения о частях границ уточняемого земельного участка с кадастровым номером 54:30:023603:13

Обозначение части границ		Горизонтальное проложение (S), м	Описание прохождения части границ	Сведения о согласовании местоположения границ (согласовано/спорное)
от т.	до т.			
1	2	3	4	5
н379У	н378У	4.96	–	–
н378У	н388У	37.49	–	–

н388У	н389У	10.08	–	–
н389У	н390У	2.42	–	–
н390У	н391У	17.25	–	–
н391У	н392У	15.74	–	–
н392У	н393У	23.92	–	–
н393У	н394У	0.87	–	–
н394У	н395У	45.42	–	–
н395У	н382У	31.81	–	–
н382У	н381У	3.83	–	–
н381У	н380У	23.73	–	–
н380У	н379У	3.17	–	–

3. Сведения о характеристиках уточняемого земельного участка с кадастровым номером 54:30:023603:13

№ п/п	Наименование характеристики земельного участка	Значение характеристики
1	2	3
1.	Адрес земельного участка	Новосибирская область, район Чулымский, село Серебрянское, улица Березовая Роща, земельный участок 20/а
1.1	Сведения о местоположении земельного участка (при отсутствии адреса) в структурированном в соответствии с федеральной информационной адресной системой виде	–
1.2	Дополнительные сведения о местоположении земельного участка	–
2.	Площадь земельного участка \pm величина погрешности определения (вычисления) площади ($P \pm \Delta P$), м ²	2800 кв.м \pm 10.59 кв.м
3.	Формула, примененная для вычисления предельной погрешности определения площади земельного участка с подставленными значениями и итоговые (вычисленные) значения (ΔP), м ²	$\Delta P = 2 * 0.10 * \sqrt{2800} * \sqrt{((1 + 1.06^2)/(2 * 1.06))} = 10.59$
4.	Площадь земельного участка согласно сведениям Единого государственного реестра недвижимости	2500

	($P_{\text{кад}}$), м^2	
5.	Оценка расхождения P и $P_{\text{кад}}$ ($P - P_{\text{кад}}$), м^2	300 кв.м
6.	Предельные минимальный и максимальный размеры земельного участка ($P_{\text{мин}}$ и $P_{\text{макс}}$), м^2	300 3000
7.	Вид (виды) разрешенного использования	Жилая застройка
7.1	Дополнительные сведения об использовании земельного участка	–
8.	Кадастровый или иной государственный учетный номер (инвентарный) здания, сооружения, объекта незавершенного строительства, расположенного на земельном участке	–
9.	Сведения о земельных участках (землях общего пользования, территории общего пользования), посредством которых обеспечивается доступ	–
10.	Иные сведения	–

4. Пояснения к сведениям об уточняемом земельном участке с кадастровым номером: 54:30:023603:13

1.	–
----	---

Сведения об уточняемых земельных участках

1. Сведения о характерных точках границ уточняемого земельного участка с кадастровым номером 54:30:023603:15

Система координат МСК-38, зона 3

Зона № 3

Обозначение характерных точек границ	Координаты, м				Метод определения координат	Формулы, примененные для расчета средней квадратической погрешности определения координат характерных точек границ (M_t), с подставленными в такие формулы значениями и итоговые (вычисленные) значения M_t , м	Описание закрепления точки
	содержатся в Едином государственном реестре недвижимости		определены в результате выполнения комплексных кадастровых работ				
	X	Y	X	Y			
1	2	3	4	5	6	7	8
н388У	–	–	46997	32479	Метод	$M_t = \sqrt{(0.07^2 + 0.07^2)}$	–

			7.14	46.94	спутниковы х геодезическ их измерений (определени й)	=0.10	
н389У	–	–	46998 5.39	32479 41.14	Метод спутниковы х геодезическ их измерений (определени й)	$Mt=\sqrt{(0.07^2+0.07^2)}$ =0.10	–
н390У	–	–	46998 4.33	32479 38.96	Метод спутниковы х геодезическ их измерений (определени й)	$Mt=\sqrt{(0.07^2+0.07^2)}$ =0.10	–
н391У	–	–	46999 8.11	32479 28.58	Метод спутниковы х геодезическ их измерений (определени й)	$Mt=\sqrt{(0.07^2+0.07^2)}$ =0.10	–
н392У	–	–	47001 0.35	32479 18.69	Метод спутниковы х геодезическ их измерений (определени й)	$Mt=\sqrt{(0.07^2+0.07^2)}$ =0.10	–
н396У	–	–	47003 2.89	32479 06.40	Метод спутниковы х геодезическ их измерений (определени й)	$Mt=\sqrt{(0.07^2+0.07^2)}$ =0.10	–

н397У	–	–	47001 7.48	32478 80.79	Метод спутниковых геодезических измерений (определенный)	$Mt=\sqrt{(0.07^2+0.07^2)}$ =0.10	–
н398У	–	–	46996 0.17	32479 18.74	Метод спутниковых геодезических измерений (определенный)	$Mt=\sqrt{(0.07^2+0.07^2)}$ =0.10	–
н388У	–	–	46997 7.14	32479 46.94	Метод спутниковых геодезических измерений (определенный)	$Mt=\sqrt{(0.07^2+0.07^2)}$ =0.10	–

2. Сведения о частях границ уточняемого земельного участка с кадастровым номером 54:30:023603:15

Обозначение части границ		Горизонтальное проложение (S), м	Описание прохождения части границ	Сведения о согласовании местоположения границ (согласовано/спорное)
от т.	до т.			
1	2	3	4	5
н388У	н389У	10.08	–	–
н389У	н390У	2.42	–	–
н390У	н391У	17.25	–	–
н391У	н392У	15.74	–	–
н392У	н396У	25.67	–	–
н396У	н397У	29.89	–	–
н397У	н398У	68.74	–	–
н398У	н388У	32.91	–	–

3. Сведения о характеристиках уточняемого земельного участка с кадастровым номером 54:30:023603:15

№ п/п	Наименование характеристики земельного участка	Значение характеристики
1	2	3
1.	Адрес земельного участка	Новосибирская область, район Чулымский, село Серебрянское, улица Березовая Роща, дом 21
1.1	Сведения о местоположении земельного участка (при отсутствии адреса) в структурированном в соответствии с федеральной информационной адресной системой виде	–
1.2	Дополнительные сведения о местоположении земельного участка	–
2.	Площадь земельного участка \pm величина погрешности определения (вычисления) площади ($P \pm \Delta P$), м ²	2028 кв.м \pm 9.03 кв.м
3.	Формула, примененная для вычисления предельной погрешности определения площади земельного участка с подставленными значениями и итоговые (вычисленные) значения (ΔP), м ²	$\Delta P = 2 * 0.10 * \sqrt{2028} * \sqrt{((1 + 1.10^2)/(2 * 1.10))} = 9.03$
4.	Площадь земельного участка согласно сведениям Единого государственного реестра недвижимости ($P_{\text{кад}}$), м ²	2000
5.	Оценка расхождения P и $P_{\text{кад}}$ ($P - P_{\text{кад}}$), м ²	28 кв.м
6.	Предельные минимальный и максимальный размеры земельного участка ($P_{\text{мин}}$ и $P_{\text{макс}}$), м ²	300 3000
7.	Вид (виды) разрешенного использования	Жилая застройка
7.1	Дополнительные сведения об использовании земельного участка	–
8.	Кадастровый или иной государственный учетный номер (инвентарный) здания, сооружения, объекта незавершенного строительства, расположенного на земельном участке	–
9.	Сведения о земельных участках (землях общего пользования, территории общего пользования), посредством которых обеспечивается доступ	–

10.	Иные сведения				–		
4. Пояснения к сведениям об уточняемом земельном участке с кадастровым номером: 54:30:023603:15							
1.	–						
Сведения об уточняемых земельных участках							
1. Сведения о характерных точках границ уточняемого земельного участка с кадастровым номером 54:30:023603:16							
Система координат <u>МСК-38, зона 3</u>				Зона № <u>3</u>			
Обозначение характерных точек границ	Координаты, м				Метод определения координат	Формулы, примененные для расчета средней квадратической погрешности определения координат характерных точек границ (Mt), с подставленными в такие формулы значениями и итоговые (вычисленные) значения Mt, м	Описание закрепления точки
	содержатся в Едином государственном реестре недвижимости		определены в результате выполнения комплексных кадастровых работ				
	X	Y	X	Y			
1	2	3	4	5	6	7	8
н403У	–	–	46994 3.36	32478 87.70	Метод спутниковых геодезических измерений (определений)	$Mt = \sqrt{(0.07^2 + 0.07^2)}$ =0.10	–
н409У	–	–	46993 8.88	32478 81.06	Метод спутниковых геодезических измерений (определений)	$Mt = \sqrt{(0.07^2 + 0.07^2)}$ =0.10	–
н410У	–	–	46993 6.27	32478 82.55	Метод спутниковых геодезических	$Mt = \sqrt{(0.07^2 + 0.07^2)}$ =0.10	–

					их измерений (определений)		
н411У	–	–	46992 4.03	32478 61.48	Метод спутниковых геодезических измерений (определений)	$Mt=\sqrt{(0.07^2+0.07^2)}$ =0.10	–
н412У	–	–	46994 9.90	32478 43.49	Метод спутниковых геодезических измерений (определений)	$Mt=\sqrt{(0.07^2+0.07^2)}$ =0.10	–
н413У	–	–	46998 6.37	32478 19.16	Метод спутниковых геодезических измерений (определений)	$Mt=\sqrt{(0.07^2+0.07^2)}$ =0.10	–
н414У	–	–	47000 4.23	32478 47.31	Метод спутниковых геодезических измерений (определений)	$Mt=\sqrt{(0.07^2+0.07^2)}$ =0.10	–
н405У	–	–	46998 4.98	32478 60.31	Метод спутниковых геодезических измерений (определений)	$Mt=\sqrt{(0.07^2+0.07^2)}$ =0.10	–
н404У	–	–	46996 7.74	32478 71.91	Метод спутниковых	$Mt=\sqrt{(0.07^2+0.07^2)}$ =0.10	–

					геодезическ их измерений (определени й)		
н403У	–	–	46994 3.36	32478 87.70	Метод спутниковы х геодезическ их измерений (определени й)	$Mt=\sqrt{(0.07^2+0.07^2)}$ =0.10	–

2. Сведения о частях границ уточняемого земельного участка с кадастровым номером 54:30:023603:16

Обозначение части границ		Горизонтальное проложение (S), м	Описание прохождения части границ	Сведения о согласовании местоположения границ (согласовано/спорное)
от т.	до т.			
1	2	3	4	5
н403У	н409У	8.01	–	–
н409У	н410У	3.01	–	–
н410У	н411У	24.37	–	–
н411У	н412У	31.51	–	–
н412У	н413У	43.84	–	–
н413У	н414У	33.34	–	–
н414У	н405У	23.23	–	–
н405У	н404У	20.78	–	–
н404У	н403У	29.05	–	–

3. Сведения о характеристиках уточняемого земельного участка с кадастровым номером 54:30:023603:16

№ п/п	Наименование характеристики земельного участка	Значение характеристики
1	2	3
1.	Адрес земельного участка	Новосибирская область, район Чулымский, село Серебрянское, улица Березовая Роща, дом 23

1.1	Сведения о местоположении земельного участка (при отсутствии адреса) в структурированном в соответствии с федеральной информационной адресной системой виде	–
1.2	Дополнительные сведения о местоположении земельного участка	–
2.	Площадь земельного участка \pm величина погрешности определения (вычисления) площади ($P \pm \Delta P$), м ²	2500 кв.м \pm 10.06 кв.м
3.	Формула, примененная для вычисления предельной погрешности определения площади земельного участка с подставленными значениями и итоговые (вычисленные) значения (ΔP), м ²	$\Delta P = 2 * 0.10 * \sqrt{2500} * \sqrt{((1 + 1.17^2)/(2 * 1.17))} = 10.06$
4.	Площадь земельного участка согласно сведениям Единого государственного реестра недвижимости ($P_{\text{кад}}$), м ²	2200
5.	Оценка расхождения P и $P_{\text{кад}}$ ($P - P_{\text{кад}}$), м ²	300 кв.м.
6.	Предельные минимальный и максимальный размеры земельного участка ($P_{\text{мин}}$ и $P_{\text{макс}}$), м ²	300 3000
7.	Вид (виды) разрешенного использования	Жилая застройка
7.1	Дополнительные сведения об использовании земельного участка	–
8.	Кадастровый или иной государственный учетный номер (инвентарный) здания, сооружения, объекта незавершенного строительства, расположенного на земельном участке	54:30:023603:92
9.	Сведения о земельных участках (землях общего пользования, территории общего пользования), посредством которых обеспечивается доступ	–
10.	Иные сведения	–

4. Пояснения к сведениям об уточняемом земельном участке с кадастровым номером: 54:30:023603:16

1. –

Сведения об уточняемых земельных участках

1. Сведения о характерных точках границ уточняемого земельного участка с кадастровым номером 54:30:023603:17

Обозначение характерных точек границ	Координаты, м				Метод определения координат	Формулы, примененные для расчета средней квадратической погрешности определения координат характерных точек границ (Mt), с подставленными в такие формулы значениями и итоговые (вычисленные) значения Mt, м	Описание закрепления точки
	содержатся в Едином государственном реестре недвижимости		определены в результате выполнения комплексных кадастровых работ				
	X	Y	X	Y			
1	2	3	4	5	6	7	8
н411У	–	–	46992 4.03	32478 61.48	Метод спутниковы х геодезическ их измерений (определени й)	$Mt = \sqrt{(0.07^2 + 0.07^2)}$ =0.10	–
н419У	–	–	46990 8.17	32478 37.85	Метод спутниковы х геодезическ их измерений (определени й)	$Mt = \sqrt{(0.07^2 + 0.07^2)}$ =0.10	–
н420У	–	–	46997 2.99	32477 93.52	Метод спутниковы х геодезическ их измерений (определени й)	$Mt = \sqrt{(0.07^2 + 0.07^2)}$ =0.10	–
н421У	–	–	46998 8.75	32478 17.57	Метод спутниковы х геодезическ их измерений (определени й)	$Mt = \sqrt{(0.07^2 + 0.07^2)}$ =0.10	–

					й)		
н412У	–	–	46994 9.90	32478 43.49	Метод спутниковых геодезических измерений (определений)	$Mt=\sqrt{(0.07^2+0.07^2)}=0.10$	–
н411У	–	–	46992 4.03	32478 61.48	Метод спутниковых геодезических измерений (определений)	$Mt=\sqrt{(0.07^2+0.07^2)}=0.10$	–

2. Сведения о частях границ уточняемого земельного участка с кадастровым номером 54:30:023603:17

Обозначение части границ		Горизонтальное проложение (S), м	Описание прохождения части границ	Сведения о согласовании местоположения границ (согласовано/спорное)
от т.	до т.			
1	2	3	4	5
н411У	н419У	28.46	–	–
н419У	н420У	78.53	–	–
н420У	н421У	28.75	–	–
н421У	н412У	46.70	–	–
н412У	н411У	31.51	–	–

3. Сведения о характеристиках уточняемого земельного участка с кадастровым номером 54:30:023603:17

№ п/п	Наименование характеристики земельного участка	Значение характеристики
1	2	3
1.	Адрес земельного участка	Новосибирская область, район Чулымский, село Серебрянское, улица Березовая Роща, дом 24
1.1	Сведения о местоположении земельного участка (при отсутствии адреса) в структурированном в	–

	соответствии с федеральной информационной адресной системой в виде	
1.2	Дополнительные сведения о местоположении земельного участка	–
2.	Площадь земельного участка \pm величина погрешности определения (вычисления) площади ($P \pm \Delta P$), м ²	2227 кв.м \pm 9.51 кв.м
3.	Формула, примененная для вычисления предельной погрешности определения площади земельного участка с подставленными значениями и итоговые (вычисленные) значения (ΔP), м ²	$\Delta P = 2 * 0.10 * \sqrt{2227} * \sqrt{((1 + 1.19^2)/(2 * 1.19))} = 9.51$
4.	Площадь земельного участка согласно сведениям Единого государственного реестра недвижимости ($P_{\text{кад}}$), м ²	2200
5.	Оценка расхождения P и $P_{\text{кад}}$ ($P - P_{\text{кад}}$), м ²	27 кв.м
6.	Предельные минимальный и максимальный размеры земельного участка ($P_{\text{мин}}$ и $P_{\text{макс}}$), м ²	300 3000
7.	Вид (виды) разрешенного использования	Жилая застройка
7.1	Дополнительные сведения об использовании земельного участка	–
8.	Кадастровый или иной государственный учетный номер (инвентарный) здания, сооружения, объекта незавершенного строительства, расположенного на земельном участке	–
9.	Сведения о земельных участках (землях общего пользования, территории общего пользования), посредством которых обеспечивается доступ	–
10.	Иные сведения	–

4. Пояснения к сведениям об уточняемом земельном участке с кадастровым номером: 54:30:023603:17

1. –

Сведения об уточняемых земельных участках

1. Сведения о характерных точках границ уточняемого земельного участка с кадастровым номером 54:30:023603:18

Система координат МСК-38, зона 3

Зона № 3

Обозначение	Координаты, м	Метод	Формулы,	Описание
-------------	---------------	-------	----------	----------

ние характерн ых точек границ	содержатся в Едином государственном реестре недвижимости		определены в результате выполнения комплексных кадастровых работ		определения координат	примененные для расчета средней квадратической погрешности определения координат характерных точек границ (Mt), с подставленными в такие формулы значениями и итоговые (вычисленные) значения Mt, м	закрепления точки
	X	Y	X	Y			
1	2	3	4	5	6	7	8
н419У	–	–	46990 8.17	32478 37.85	Метод спутниковы х геодезическ их измерений (определени й)	$Mt = \sqrt{(0.07^2 + 0.07^2)}$ =0.10	–
н422У	–	–	46989 7.62	32478 21.12	Метод спутниковы х геодезическ их измерений (определени й)	$Mt = \sqrt{(0.07^2 + 0.07^2)}$ =0.10	–
н423У	–	–	46991 0.02	32478 13.92	Метод спутниковы х геодезическ их измерений (определени й)	$Mt = \sqrt{(0.07^2 + 0.07^2)}$ =0.10	–
н424У	–	–	46991 3.82	32478 10.99	Метод спутниковы х геодезическ их измерений (определени й)	$Mt = \sqrt{(0.07^2 + 0.07^2)}$ =0.10	–
н425У	–	–	46991	32478	Метод	$Mt = \sqrt{(0.07^2 + 0.07^2)}$	–

			6.54	06.92	спутниковы х геодезическ их измерений (определени й)	=0.10	
н426У	–	–	46992 0.99	32478 13.33	Метод спутниковы х геодезическ их измерений (определени й)	$Mt=\sqrt{(0.07^2+0.07^2)}$ =0.10	–
н427У	–	–	46996 6.55	32477 83.76	Метод спутниковы х геодезическ их измерений (определени й)	$Mt=\sqrt{(0.07^2+0.07^2)}$ =0.10	–
н420У	–	–	46997 2.99	32477 93.52	Метод спутниковы х геодезическ их измерений (определени й)	$Mt=\sqrt{(0.07^2+0.07^2)}$ =0.10	–
н419У	–	–	46990 8.17	32478 37.85	Метод спутниковы х геодезическ их измерений (определени й)	$Mt=\sqrt{(0.07^2+0.07^2)}$ =0.10	–

2. Сведения о частях границ уточняемого земельного участка с кадастровым номером 54:30:023603:18

Обозначение части границ		Горизонтальное проложение (S), м	Описание прохождения части границ	Сведения о согласовании местоположения границ (согласовано/спорное)
от т.	до т.			
1	2	3	4	5

н419У	н422У	19.78	–	–
н422У	н423У	14.34	–	–
н423У	н424У	4.80	–	–
н424У	н425У	4.90	–	–
н425У	н426У	7.80	–	–
н426У	н427У	54.31	–	–
н427У	н420У	11.69	–	–
н420У	н419У	78.53	–	–

3. Сведения о характеристиках уточняемого земельного участка с кадастровым номером 54:30:023603:18

№ п/п	Наименование характеристики земельного участка	Значение характеристики
1	2	3
1.	Адрес земельного участка	Новосибирская область, район Чулымский, село Серебрянское, улица Березовая Роща, дом 25
1.1	Сведения о местоположении земельного участка (при отсутствии адреса) в структурированном в соответствии с федеральной информационной адресной системой виде	–
1.2	Дополнительные сведения о местоположении земельного участка	–
2.	Площадь земельного участка \pm величина погрешности определения (вычисления) площади ($P \pm \Delta P$), м ²	1133 кв.м \pm 6.91 кв.м
3.	Формула, примененная для вычисления предельной погрешности определения площади земельного участка с подставленными значениями и итоговые (вычисленные) значения (ΔP), м ²	$\Delta P = 2 * 0.10 * \sqrt{1133} * \sqrt{((1 + 1.39^2)/(2 * 1.39))} = 6.91$
4.	Площадь земельного участка согласно сведениям Единого государственного реестра недвижимости ($P_{\text{кад}}$), м ²	1100
5.	Оценка расхождения P и $P_{\text{кад}}$ ($P - P_{\text{кад}}$), м ²	33 кв.м
6.	Предельные минимальный и максимальный размеры земельного участка ($P_{\text{мин}}$ и $P_{\text{макс}}$), м ²	300 3000

7.	Вид (виды) разрешенного использования	Жилая застройка
7.1	Дополнительные сведения об использовании земельного участка	–
8.	Кадастровый или иной государственный учетный номер (инвентарный) здания, сооружения, объекта незавершенного строительства, расположенного на земельном участке	–
9.	Сведения о земельных участках (землях общего пользования, территории общего пользования), посредством которых обеспечивается доступ	–
10.	Иные сведения	–

4. Пояснения к сведениям об уточняемом земельном участке с кадастровым номером: 54:30:023603:18

1.	–
----	---

Сведения об уточняемых земельных участках

1. Сведения о характерных точках границ уточняемого земельного участка с кадастровым номером 54:30:023603:20

Система координат МСК-38, зона 3

Зона № 3

Обозначение характерных точек границ	Координаты, м				Метод определения координат	Формулы, примененные для расчета средней квадратической погрешности определения координат характерных точек границ (Mt), с подставленными в такие формулы значениями и итоговые (вычисленные) значения Mt, м	Описание закрепления точки
	содержатся в Едином государственном реестре недвижимости		определены в результате выполнения комплексных кадастровых работ				
	X	Y	X	Y			
1	2	3	4	5	6	7	8
н428У	–	–	46988 1.74	32477 95.46	Метод спутниковых геодезических измерений (определени	$Mt = \sqrt{(0.07^2 + 0.07^2)} = 0.10$	–

					й)		
н429У	–	–	46987 1.77	32477 79.25	Метод спутниковых геодезических измерений (определений)	$Mt=\sqrt{(0.07^2+0.07^2)}=0.10$	–
н430У	–	–	46987 0.55	32477 80.00	Метод спутниковых геодезических измерений (определений)	$Mt=\sqrt{(0.07^2+0.07^2)}=0.10$	–
н431У	–	–	46986 7.09	32477 74.73	Метод спутниковых геодезических измерений (определений)	$Mt=\sqrt{(0.07^2+0.07^2)}=0.10$	–
н432У	–	–	46989 6.52	32477 57.27	Метод спутниковых геодезических измерений (определений)	$Mt=\sqrt{(0.07^2+0.07^2)}=0.10$	–
н433У	–	–	46993 3.94	32477 37.83	Метод спутниковых геодезических измерений (определений)	$Mt=\sqrt{(0.07^2+0.07^2)}=0.10$	–
н434У	–	–	46994 3.33	32477 53.96	Метод спутниковых геодезических измерений	$Mt=\sqrt{(0.07^2+0.07^2)}=0.10$	–

					(определени й)		
н435У	–	–	46991 6.42	32477 72.12	Метод спутниковы х геодезическ их измерений (определени й)	$Mt=\sqrt{(0.07^2+0.07^2)}$ =0.10	–
н436У	–	–	46989 6.25	32477 86.56	Метод спутниковы х геодезическ их измерений (определени й)	$Mt=\sqrt{(0.07^2+0.07^2)}$ =0.10	–
н428У	–	–	46988 1.74	32477 95.46	Метод спутниковы х геодезическ их измерений (определени й)	$Mt=\sqrt{(0.07^2+0.07^2)}$ =0.10	–

2. Сведения о частях границ уточняемого земельного участка с кадастровым номером 54:30:023603:20

Обозначение части границ		Горизонтальное проложение (S), м	Описание прохождения части границ	Сведения о согласовании местоположения границ (согласовано/спорное)
от т.	до т.			
1	2	3	4	5
н428У	н429У	19.03	–	–
н429У	н430У	1.43	–	–
н430У	н431У	6.30	–	–
н431У	н432У	34.22	–	–
н432У	н433У	42.17	–	–
н433У	н434У	18.66	–	–
н434У	н435У	32.46	–	–

н435У	н436У	24.81	–	–
н436У	н428У	17.02	–	–

3. Сведения о характеристиках уточняемого земельного участка с кадастровым номером 54:30:023603:20

№ п/п	Наименование характеристики земельного участка	Значение характеристики
1	2	3
1.	Адрес земельного участка	Новосибирская область, район Чулымский, село Серебрянское, улица Березовая Роща, земельный участок 26/2
1.1	Сведения о местоположении земельного участка (при отсутствии адреса) в структурированном в соответствии с федеральной информационной адресной системой виде	–
1.2	Дополнительные сведения о местоположении земельного участка	–
2.	Площадь земельного участка ± величина погрешности определения (вычисления) площади ($P \pm \Delta P$), м ²	1700 кв.м ± 8.41 кв.м
3.	Формула, примененная для вычисления предельной погрешности определения площади земельного участка с подставленными значениями и итоговые (вычисленные) значения (ΔP), м ²	$\Delta P = 2 * 0.10 * \sqrt{1700} * \sqrt{((1 + 1.32^2)/(2 * 1.32))} = 8.41$
4.	Площадь земельного участка согласно сведениям Единого государственного реестра недвижимости ($P_{\text{кад}}$), м ²	1400
5.	Оценка расхождения P и $P_{\text{кад}}$ ($P - P_{\text{кад}}$), м ²	300 кв.м
6.	Предельные минимальный и максимальный размеры земельного участка ($P_{\text{мин}}$ и $P_{\text{макс}}$), м ²	300 3000
7.	Вид (виды) разрешенного использования	Жилая застройка
7.1	Дополнительные сведения об использовании земельного участка	–
8.	Кадастровый или иной государственный учетный номер (инвентарный) здания, сооружения, объекта незавершенного строительства, расположенного на земельном участке	54:30:023603:120

9.	Сведения о земельных участках (землях общего пользования, территории общего пользования), посредством которых обеспечивается доступ	–
10.	Иные сведения	–

4. Пояснения к сведениям об уточняемом земельном участке с кадастровым номером: 54:30:023603:20

1.	–
----	---

Сведения об уточняемых земельных участках

1. Сведения о характерных точках границ уточняемого земельного участка с кадастровым номером 54:30:023603:21

Система координат МСК-38, зона 3

Зона № 3

Обозначение характерных точек границ	Координаты, м				Метод определения координат	Формулы, примененные для расчета средней квадратической погрешности определения координат характерных точек границ (Mt), с подставленными в такие формулы значениями и итоговые (вычисленные) значения Mt, м	Описание закрепления точки
	содержатся в Едином государственном реестре недвижимости		определены в результате выполнения комплексных кадастровых работ				
	X	Y	X	Y			
1	2	3	4	5	6	7	8
н441У	–	–	46986 7.03	32477 74.44	Метод спутниковых геодезических измерений (определений)	$Mt = \sqrt{(0.07^2 + 0.07^2)} = 0.10$	–
н442У	–	–	46984 9.37	32477 47.07	Метод спутниковых геодезических измерений (определений)	$Mt = \sqrt{(0.07^2 + 0.07^2)} = 0.10$	–

н443У	–	–	46991 7.56	32477 07.25	Метод спутниковых геодезических измерений (определений)	$Mt=\sqrt{(0.07^2+0.07^2)}$ =0.10	–
н444У	–	–	46993 5.53	32477 37.00	Метод спутниковых геодезических измерений (определений)	$Mt=\sqrt{(0.07^2+0.07^2)}$ =0.10	–
н432У	–	–	46989 6.52	32477 57.27	Метод спутниковых геодезических измерений (определений)	$Mt=\sqrt{(0.07^2+0.07^2)}$ =0.10	–
н441У	–	–	46986 7.03	32477 74.44	Метод спутниковых геодезических измерений (определений)	$Mt=\sqrt{(0.07^2+0.07^2)}$ =0.10	–

2. Сведения о частях границ уточняемого земельного участка с кадастровым номером 54:30:023603:21

Обозначение части границ		Горизонтальное проложение (S), м	Описание прохождения части границ	Сведения о согласовании местоположения границ (согласовано/спорное)
от т.	до т.			
1	2	3	4	5
н441У	н442У	32.57	–	–
н442У	н443У	78.97	–	–
н443У	н444У	34.76	–	–
н444У	н432У	43.96	–	–

н432У	н441У	34.12	–	–
3. Сведения о характеристиках уточняемого земельного участка с кадастровым номером 54:30:023603:21				
№ п/п	Наименование характеристики земельного участка	Значение характеристики		
1	2	3		
1.	Адрес земельного участка	Новосибирская область, район Чулымский, село Серебрянское, улица Березовая Роща, дом 27		
1.1	Сведения о местоположении земельного участка (при отсутствии адреса) в структурированном в соответствии с федеральной информационной адресной системой виде	–		
1.2	Дополнительные сведения о местоположении земельного участка	–		
2.	Площадь земельного участка \pm величина погрешности определения (вычисления) площади ($P \pm \Delta P$), м ²	2604 кв.м \pm 10.36 кв.м		
3.	Формула, примененная для вычисления предельной погрешности определения площади земельного участка с подставленными значениями и итоговые (вычисленные) значения (ΔP), м ²	$\Delta P = 2 * 0.10 * \sqrt{2604} * \sqrt{((1 + 1.28^2)/(2 * 1.28))} = 10.36$		
4.	Площадь земельного участка согласно сведениям Единого государственного реестра недвижимости ($P_{\text{кад}}$), м ²	2500		
5.	Оценка расхождения P и $P_{\text{кад}}$ ($P - P_{\text{кад}}$), м ²	104 кв.м		
6.	Предельные минимальный и максимальный размеры земельного участка ($P_{\text{мин}}$ и $P_{\text{макс}}$), м ²	300 3000		
7.	Вид (виды) разрешенного использования	Жилая застройка		
7.1	Дополнительные сведения об использовании земельного участка	–		
8.	Кадастровый или иной государственный учетный номер (инвентарный) здания, сооружения, объекта незавершенного строительства, расположенного на земельном участке	–		
9.	Сведения о земельных участках (землях общего пользования, территории общего пользования), посредством которых обеспечивается доступ	–		

10.	Иные сведения	–
-----	---------------	---

4. Пояснения к сведениям об уточняемом земельном участке с кадастровым номером: 54:30:023603:21

1.	–
----	---

Сведения об уточняемых земельных участках

1. Сведения о характерных точках границ уточняемого земельного участка с кадастровым номером 54:30:023603:22

Система координат МСК-38, зона 3

Зона № 3

Обозначение характерных точек границ	Координаты, м				Метод определения координат	Формулы, примененные для расчета средней квадратической погрешности определения координат характерных точек границ (Mt), с подставленными в такие формулы значениями и итоговые (вычисленные) значения Mt, м	Описание закрепления точки
	содержатся в Едином государственном реестре недвижимости		определены в результате выполнения комплексных кадастровых работ				
	X	Y	X	Y			
1	2	3	4	5	6	7	8
н442У	–	–	46984 9.37	32477 47.07	Метод спутниковых геодезических измерений (определений)	$Mt = \sqrt{(0.07^2 + 0.07^2)}$ =0.10	–
н445У	–	–	46983 6.92	32477 26.36	Метод спутниковых геодезических измерений (определений)	$Mt = \sqrt{(0.07^2 + 0.07^2)}$ =0.10	–
н446У	–	–	46984 5.55	32477 21.16	Метод спутниковых геодезических измерений (определений)	$Mt = \sqrt{(0.07^2 + 0.07^2)}$ =0.10	–

					их измерений (определений)		
н447У	–	–	46984 4.14	32477 18.60	Метод спутниковых геодезических измерений (определений)	$Mt=\sqrt{(0.07^2+0.07^2)}$ =0.10	–
н448У	–	–	46987 0.93	32477 01.67	Метод спутниковых геодезических измерений (определений)	$Mt=\sqrt{(0.07^2+0.07^2)}$ =0.10	–
н449У	–	–	46987 4.98	32477 07.17	Метод спутниковых геодезических измерений (определений)	$Mt=\sqrt{(0.07^2+0.07^2)}$ =0.10	–
н450У	–	–	46990 5.86	32476 87.83	Метод спутниковых геодезических измерений (определений)	$Mt=\sqrt{(0.07^2+0.07^2)}$ =0.10	–
н443У	–	–	46991 7.56	32477 07.25	Метод спутниковых геодезических измерений (определений)	$Mt=\sqrt{(0.07^2+0.07^2)}$ =0.10	–
н442У	–	–	46984 9.37	32477 47.07	Метод спутниковых	$Mt=\sqrt{(0.07^2+0.07^2)}$ =0.10	–

					геодезическ их измерений (определени й)		
--	--	--	--	--	---	--	--

2. Сведения о частях границ уточняемого земельного участка с кадастровым номером 54:30:023603:22

Обозначение части границ		Горизонтальное проложение (S), м	Описание прохождения части границ	Сведения о согласовании местоположения границ (согласовано/спорное)
от т.	до т.			
1	2	3	4	5
н442У	н445У	24.16	—	—
н445У	н446У	10.08	—	—
н446У	н447У	2.92	—	—
н447У	н448У	31.69	—	—
н448У	н449У	6.83	—	—
н449У	н450У	36.44	—	—
н450У	н443У	22.67	—	—
н443У	н442У	78.97	—	—

3. Сведения о характеристиках уточняемого земельного участка с кадастровым номером 54:30:023603:22

№ п/п	Наименование характеристики земельного участка	Значение характеристики
1	2	3
1.	Адрес земельного участка	Новосибирская область, район Чулымский, село Серебрянское, улица Березовая Роща, дом 27"А"
1.1	Сведения о местоположении земельного участка (при отсутствии адреса) в структурированном в соответствии с федеральной информационной адресной системой виде	—
1.2	Дополнительные сведения о местоположении земельного участка	—
2.	Площадь земельного участка ± величина погрешности определения (вычисления) площади (Р ±	1949 кв.м ± 9.04 кв.м

	ΔP), м ²	
3.	Формула, примененная для вычисления предельной погрешности определения площади земельного участка с подставленными значениями и итоговые (вычисленные) значения (ΔP), м ²	$\Delta P = 2 * 0.10 * \sqrt{1949} * \sqrt{((1 + 1.36^2)/(2 * 1.36))} = 9.04$
4.	Площадь земельного участка согласно сведениям Единого государственного реестра недвижимости ($P_{\text{кад}}$), м ²	1800
5.	Оценка расхождения P и $P_{\text{кад}}$ ($P - P_{\text{кад}}$), м ²	149 кв.м
6.	Предельные минимальный и максимальный размеры земельного участка ($P_{\text{мин}}$ и $P_{\text{макс}}$), м ²	300 3000
7.	Вид (виды) разрешенного использования	Жилая застройка
7.1	Дополнительные сведения об использовании земельного участка	–
8.	Кадастровый или иной государственный учетный номер (инвентарный) здания, сооружения, объекта незавершенного строительства, расположенного на земельном участке	–
9.	Сведения о земельных участках (землях общего пользования, территории общего пользования), посредством которых обеспечивается доступ	–
10.	Иные сведения	–

4. Пояснения к сведениям об уточняемом земельном участке с кадастровым номером: 54:30:023603:22

1.	–
----	---

Сведения об уточняемых земельных участках

1. Сведения о характерных точках границ уточняемого земельного участка с кадастровым номером 54:30:023603:23

Система координат МСК-38, зона 3

Зона № 3

Обозначение характерных точек границ	Координаты, м		Метод определения координат	Формулы, примененные для расчета средней квадратической погрешности определения координат характерных	Описание закрепления точки
	содержатся в Едином государственном реестре недвижимости	определены в результате выполнения комплексных кадастровых работ			

	X	Y	X	Y		точек границ (Mt), с подставленными в такие формулы значениями и итоговые (вычисленные) значения Mt, м	
1	2	3	4	5	6	7	8
н445У	–	–	46983 6.92	32477 26.36	Метод спутниковы х геодезическ их измерений (определени й)	$Mt=\sqrt{(0.07^2+0.07^2)}$ =0.10	–
н446У	–	–	46984 5.55	32477 21.16	Метод спутниковы х геодезическ их измерений (определени й)	$Mt=\sqrt{(0.07^2+0.07^2)}$ =0.10	–
н447У	–	–	46984 4.14	32477 18.60	Метод спутниковы х геодезическ их измерений (определени й)	$Mt=\sqrt{(0.07^2+0.07^2)}$ =0.10	–
н451У	–	–	46987 1.21	32477 02.05	Метод спутниковы х геодезическ их измерений (определени й)	$Mt=\sqrt{(0.07^2+0.07^2)}$ =0.10	–
н449У	–	–	46987 4.98	32477 07.17	Метод спутниковы х геодезическ их измерений (определени й)	$Mt=\sqrt{(0.07^2+0.07^2)}$ =0.10	–

					й)		
н450У	–	–	46989 7.51	32476 93.06	Метод спутниковых геодезических измерений (определений)	$Mt=\sqrt{(0.07^2+0.07^2)}$ =0.10	–
н452У	–	–	46987 9.37	32476 64.60	Метод спутниковых геодезических измерений (определений)	$Mt=\sqrt{(0.07^2+0.07^2)}$ =0.10	–
н453У	–	–	46985 6.36	32476 77.96	Метод спутниковых геодезических измерений (определений)	$Mt=\sqrt{(0.07^2+0.07^2)}$ =0.10	–
н454У	–	–	46985 0.98	32476 69.08	Метод спутниковых геодезических измерений (определений)	$Mt=\sqrt{(0.07^2+0.07^2)}$ =0.10	–
н455У	–	–	46983 9.90	32476 75.53	Метод спутниковых геодезических измерений (определений)	$Mt=\sqrt{(0.07^2+0.07^2)}$ =0.10	–
н456У	–	–	46983 5.46	32476 72.20	Метод спутниковых геодезических измерений	$Mt=\sqrt{(0.07^2+0.07^2)}$ =0.10	–

					(определени й)		
н457У	–	–	46981 3.18	32476 86.80	Метод спутниковы х геодезическ их измерений (определени й)	$Mt=\sqrt{(0.07^2+0.07^2)}$ =0.10	–
н445У	–	–	46983 6.92	32477 26.36	Метод спутниковы х геодезическ их измерений (определени й)	$Mt=\sqrt{(0.07^2+0.07^2)}$ =0.10	–

2. Сведения о частях границ уточняемого земельного участка с кадастровым номером 54:30:023603:23

Обозначение части границ		Горизонтальное проложение (S), м	Описание прохождения части границ	Сведения о согласовании местоположения границ (согласовано/спорное)
от т.	до т.			
1	2	3	4	5
н445У	н446У	10.08	–	–
н446У	н447У	2.92	–	–
н447У	н451У	31.73	–	–
н451У	н449У	6.36	–	–
н449У	н450У	26.58	–	–
н450У	н452У	33.75	–	–
н452У	н453У	26.61	–	–
н453У	н454У	10.38	–	–
н454У	н455У	12.82	–	–
н455У	н456У	5.55	–	–
н456У	н457У	26.64	–	–
н457У	н445У	46.14	–	–

3. Сведения о характеристиках уточняемого земельного участка с кадастровым номером 54:30:023603:23

№ п/п	Наименование характеристики земельного участка	Значение характеристики
1	2	3
1.	Адрес земельного участка	Новосибирская область, район Чулымский, село Серебрянское, улица Березовая Роща, дом 28, квартира 1
1.1	Сведения о местоположении земельного участка (при отсутствии адреса) в структурированном в соответствии с федеральной информационной адресной системой виде	–
1.2	Дополнительные сведения о местоположении земельного участка	–
2.	Площадь земельного участка ± величина погрешности определения (вычисления) площади ($P \pm \Delta P$), м ²	2700 кв.м ± 10.65 кв.м
3.	Формула, примененная для вычисления предельной погрешности определения площади земельного участка с подставленными значениями и итоговые (вычисленные) значения (ΔP), м ²	$\Delta P = 2 * 0.10 * \sqrt{2700} * \sqrt{((1 + 1.37^2)/(2 * 1.37))} = 10.65$
4.	Площадь земельного участка согласно сведениям Единого государственного реестра недвижимости ($P_{\text{кад}}$), м ²	2400
5.	Оценка расхождения P и $P_{\text{кад}}$ ($P - P_{\text{кад}}$), м ²	300 кв.м
6.	Предельные минимальный и максимальный размеры земельного участка ($P_{\text{мин}}$ и $P_{\text{макс}}$), м ²	300 3000
7.	Вид (виды) разрешенного использования	Жилая застройка
7.1	Дополнительные сведения об использовании земельного участка	–
8.	Кадастровый или иной государственный учетный номер (инвентарный) здания, сооружения, объекта незавершенного строительства, расположенного на земельном участке	–
9.	Сведения о земельных участках (землях общего пользования, территории общего пользования), посредством которых обеспечивается доступ	–

10.	Иные сведения	–
-----	---------------	---

4. Пояснения к сведениям об уточняемом земельном участке с кадастровым номером: 54:30:023603:23

1.	–
----	---

Сведения об уточняемых земельных участках

1. Сведения о характерных точках границ уточняемого земельного участка с кадастровым номером 54:30:023603:24

Система координат МСК-38, зона 3

Зона № 3

Обозначение характерных точек границ	Координаты, м				Метод определения координат	Формулы, примененные для расчета средней квадратической погрешности определения координат характерных точек границ (Mt), с подставленными в такие формулы значениями и итоговые (вычисленные) значения Mt, м	Описание закрепления точки
	содержатся в Едином государственном реестре недвижимости		определены в результате выполнения комплексных кадастровых работ				
	X	Y	X	Y			
1	2	3	4	5	6	7	8
н457У	–	–	46981 3.18	32476 86.80	Метод спутниковых геодезических измерений (определений)	$Mt = \sqrt{(0.07^2 + 0.07^2)} = 0.10$	–
н458У	–	–	46980 3.36	32476 70.98	Метод спутниковых геодезических измерений (определений)	$Mt = \sqrt{(0.07^2 + 0.07^2)} = 0.10$	–
н459У	–	–	46980 2.17	32476 71.74	Метод спутниковых геодезических измерений (определений)	$Mt = \sqrt{(0.07^2 + 0.07^2)} = 0.10$	–

					их измерений (определений)		
н460У	–	–	46979 9.84	32476 67.85	Метод спутниковых геодезических измерений (определений)	$Mt=\sqrt{(0.07^2+0.07^2)}=0.10$	–
н461У	–	–	46980 0.95	32476 67.16	Метод спутниковых геодезических измерений (определений)	$Mt=\sqrt{(0.07^2+0.07^2)}=0.10$	–
н462У	–	–	46981 8.70	32476 56.23	Метод спутниковых геодезических измерений (определений)	$Mt=\sqrt{(0.07^2+0.07^2)}=0.10$	–
н463У	–	–	46982 2.09	32476 61.50	Метод спутниковых геодезических измерений (определений)	$Mt=\sqrt{(0.07^2+0.07^2)}=0.10$	–
н464У	–	–	46982 7.97	32476 55.81	Метод спутниковых геодезических измерений (определений)	$Mt=\sqrt{(0.07^2+0.07^2)}=0.10$	–
н465У	–	–	46983 2.37	32476 53.74	Метод спутниковых	$Mt=\sqrt{(0.07^2+0.07^2)}=0.10$	–

					геодезическ их измерений (определени й)		
н466У	–	–	46983 3.97	32476 57.03	Метод спутниковы х геодезическ их измерений (определени й)	$Mt=\sqrt{(0.07^2+0.07^2)}$ =0.10	–
н467У	–	–	46985 8.55	32476 43.42	Метод спутниковы х геодезическ их измерений (определени й)	$Mt=\sqrt{(0.07^2+0.07^2)}$ =0.10	–
н468У	–	–	46987 2.59	32476 68.53	Метод спутниковы х геодезическ их измерений (определени й)	$Mt=\sqrt{(0.07^2+0.07^2)}$ =0.10	–
н453У	–	–	46985 6.36	32476 77.96	Метод спутниковы х геодезическ их измерений (определени й)	$Mt=\sqrt{(0.07^2+0.07^2)}$ =0.10	–
н454У	–	–	46985 0.98	32476 69.08	Метод спутниковы х геодезическ их измерений (определени й)	$Mt=\sqrt{(0.07^2+0.07^2)}$ =0.10	–
н455У	–	–	46983	32476	Метод спутниковы	$Mt=\sqrt{(0.07^2+0.07^2)}$	–

			9.90	75.53	х геодезическ их измерений (определени й)	=0.10	
н456У	–	–	46983 5.46	32476 72.20	Метод спутниковы х геодезическ их измерений (определени й)	$Mt=\sqrt{(0.07^2+0.07^2)}$ =0.10	–
н457У	–	–	46981 3.18	32476 86.80	Метод спутниковы х геодезическ их измерений (определени й)	$Mt=\sqrt{(0.07^2+0.07^2)}$ =0.10	–

2. Сведения о частях границ уточняемого земельного участка с кадастровым номером 54:30:023603:24

Обозначение части границ		Горизонтальное проложение (S), м	Описание прохождения части границ	Сведения о согласовании местоположения границ (согласовано/спорное)
от т.	до т.			
1	2	3	4	5
н457У	н458У	18.62	–	–
н458У	н459У	1.41	–	–
н459У	н460У	4.53	–	–
н460У	н461У	1.31	–	–
н461У	н462У	20.85	–	–
н462У	н463У	6.27	–	–
н463У	н464У	8.18	–	–
н464У	н465У	4.86	–	–
н465У	н466У	3.66	–	–
н466У	н467У	28.10	–	–

н467У	н468У	28.77	–	–
н468У	н453У	18.77	–	–
н453У	н454У	10.38	–	–
н454У	н455У	12.82	–	–
н455У	н456У	5.55	–	–
н456У	н457У	26.64	–	–

3. Сведения о характеристиках уточняемого земельного участка с кадастровым номером 54:30:023603:24

№ п/п	Наименование характеристики земельного участка	Значение характеристики
1	2	3
1.	Адрес земельного участка	Новосибирская область, район Чулымский, село Серебрянское, улица Березовая Роща, дом 28, квартира 1
1.1	Сведения о местоположении земельного участка (при отсутствии адреса) в структурированном в соответствии с федеральной информационной адресной системой виде	–
1.2	Дополнительные сведения о местоположении земельного участка	–
2.	Площадь земельного участка \pm величина погрешности определения (вычисления) площади ($P \pm \Delta P$), м ²	1442 кв.м \pm 8.10 кв.м
3.	Формула, примененная для вычисления предельной погрешности определения площади земельного участка с подставленными значениями и итоговые (вычисленные) значения (ΔP), м ²	$\Delta P = 2 * 0.10 * \sqrt{1442} * \sqrt{((1 + 1.68^2)/(2 * 1.68))} = 8.10$
4.	Площадь земельного участка согласно сведениям Единого государственного реестра недвижимости ($P_{\text{кад}}$), м ²	1200
5.	Оценка расхождения P и $P_{\text{кад}}$ ($P - P_{\text{кад}}$), м ²	242 кв.м
6.	Предельные минимальный и максимальный размеры земельного участка ($P_{\text{мин}}$ и $P_{\text{макс}}$), м ²	300 3000
7.	Вид (виды) разрешенного использования	Жилая застройка

7.1	Дополнительные сведения об использовании земельного участка	–
8.	Кадастровый или иной государственный учетный номер (инвентарный) здания, сооружения, объекта незавершенного строительства, расположенного на земельном участке	–
9.	Сведения о земельных участках (землях общего пользования, территории общего пользования), посредством которых обеспечивается доступ	–
10.	Иные сведения	–

4. Пояснения к сведениям об уточняемом земельном участке с кадастровым номером: 54:30:023603:24

1.	–
----	---

Сведения об уточняемых земельных участках

1. Сведения о характерных точках границ уточняемого земельного участка с кадастровым номером 54:30:023603:25

Система координат МСК-38, зона 3

Зона № 3

Обозначение характерных точек границ	Координаты, м				Метод определения координат	Формулы, примененные для расчета средней квадратической погрешности определения координат характерных точек границ (Mt), с подставленными в такие формулы значениями и итоговые (вычисленные) значения Mt, м	Описание закрепления точки
	содержатся в Едином государственном реестре недвижимости		определены в результате выполнения комплексных кадастровых работ				
	X	Y	X	Y			
1	2	3	4	5	6	7	8
н461У	–	–	46980 0.95	32476 67.16	Метод спутниковых геодезических измерений (определенный)	$Mt = \sqrt{(0.07^2 + 0.07^2)} = 0.10$	–

н469У	–	–	46979 2.58	32476 53.97	Метод спутниковых геодезических измерений (определений)	$Mt=\sqrt{(0.07^2+0.07^2)}$ =0.10	–
н470У	–	–	46981 0.12	32476 43.16	Метод спутниковых геодезических измерений (определений)	$Mt=\sqrt{(0.07^2+0.07^2)}$ =0.10	–
н471У	–	–	46982 1.74	32476 35.86	Метод спутниковых геодезических измерений (определений)	$Mt=\sqrt{(0.07^2+0.07^2)}$ =0.10	–
н472У	–	–	46983 8.67	32476 28.37	Метод спутниковых геодезических измерений (определений)	$Mt=\sqrt{(0.07^2+0.07^2)}$ =0.10	–
н473У	–	–	46985 9.58	32476 16.73	Метод спутниковых геодезических измерений (определений)	$Mt=\sqrt{(0.07^2+0.07^2)}$ =0.10	–
н474У	–	–	46988 3.39	32476 03.29	Метод спутниковых геодезических измерений (определений)	$Mt=\sqrt{(0.07^2+0.07^2)}$ =0.10	–

					й)		
н475У	–	–	46990 9.30	32476 46.79	Метод спутниковых геодезических измерений (определений)	$Mt=\sqrt{(0.07^2+0.07^2)}$ =0.10	–
н476У	–	–	46988 7.90	32476 59.63	Метод спутниковых геодезических измерений (определений)	$Mt=\sqrt{(0.07^2+0.07^2)}$ =0.10	–
н468У	–	–	46987 2.59	32476 68.53	Метод спутниковых геодезических измерений (определений)	$Mt=\sqrt{(0.07^2+0.07^2)}$ =0.10	–
н467У	–	–	46985 8.55	32476 43.42	Метод спутниковых геодезических измерений (определений)	$Mt=\sqrt{(0.07^2+0.07^2)}$ =0.10	–
н466У	–	–	46983 3.97	32476 57.03	Метод спутниковых геодезических измерений (определений)	$Mt=\sqrt{(0.07^2+0.07^2)}$ =0.10	–
н465У	–	–	46983 2.37	32476 53.74	Метод спутниковых геодезических измерений	$Mt=\sqrt{(0.07^2+0.07^2)}$ =0.10	–

					(определени й)		
н477У	–	–	46982 7.86	32476 55.92	Метод спутниковы х геодезическ их измерений (определени й)	$Mt=\sqrt{(0.07^2+0.07^2)}$ =0.10	–
н463У	–	–	46982 2.09	32476 61.50	Метод спутниковы х геодезическ их измерений (определени й)	$Mt=\sqrt{(0.07^2+0.07^2)}$ =0.10	–
н462У	–	–	46981 8.70	32476 56.23	Метод спутниковы х геодезическ их измерений (определени й)	$Mt=\sqrt{(0.07^2+0.07^2)}$ =0.10	–
н461У	–	–	46980 0.95	32476 67.16	Метод спутниковы х геодезическ их измерений (определени й)	$Mt=\sqrt{(0.07^2+0.07^2)}$ =0.10	–

2. Сведения о частях границ уточняемого земельного участка с кадастровым номером 54:30:023603:25

Обозначение части границ		Горизонтальное проложение (S), м	Описание прохождения части границ	Сведения о согласовании местоположения границ (согласовано/спорное)
от т.	до т.			
1	2	3	4	5
н461У	н469У	15.62	–	–
н469У	н470У	20.60	–	–

н470У	н471У	13.72	–	–
н471У	н472У	18.51	–	–
н472У	н473У	23.93	–	–
н473У	н474У	27.34	–	–
н474У	н475У	50.63	–	–
н475У	н476У	24.96	–	–
н476У	н468У	17.71	–	–
н468У	н467У	28.77	–	–
н467У	н466У	28.10	–	–
н466У	н465У	3.66	–	–
н465У	н477У	5.01	–	–
н477У	н463У	8.03	–	–
н463У	н462У	6.27	–	–
н462У	н461У	20.85	–	–

3. Сведения о характеристиках уточняемого земельного участка с кадастровым номером 54:30:023603:25

№ п/п	Наименование характеристики земельного участка	Значение характеристики
1	2	3
1.	Адрес земельного участка	Новосибирская область, район Чулымский, село Серебрянское, улица Березовая Роща, дом 29, квартира 1
1.1	Сведения о местоположении земельного участка (при отсутствии адреса) в структурированном в соответствии с федеральной информационной адресной системой виде	–
1.2	Дополнительные сведения о местоположении земельного участка	–
2.	Площадь земельного участка ± величина погрешности определения (вычисления) площади ($P \pm \Delta P$), м ²	3403 кв.м ± 12.64 кв.м
3.	Формула, примененная для вычисления предельной	$\Delta P = 2 * 0.10 * \sqrt{3403} * \sqrt{(1 +$

	погрешности определения площади земельного участка с подставленными значениями и итоговые (вычисленные) значения (ΔP), м ²	$1.79^2 / (2 * 1.79) = 12.64$
4.	Площадь земельного участка согласно сведениям Единого государственного реестра недвижимости ($P_{\text{кад}}$), м ²	3400
5.	Оценка расхождения P и $P_{\text{кад}}$ ($P - P_{\text{кад}}$), м ²	3 кв.м
6.	Предельные минимальный и максимальный размеры земельного участка ($P_{\text{мин}}$ и $P_{\text{макс}}$), м ²	300 3000
7.	Вид (виды) разрешенного использования	Жилая застройка
7.1	Дополнительные сведения об использовании земельного участка	—
8.	Кадастровый или иной государственный учетный номер (инвентарный) здания, сооружения, объекта незавершенного строительства, расположенного на земельном участке	54:30:023603:125
9.	Сведения о земельных участках (землях общего пользования, территории общего пользования), посредством которых обеспечивается доступ	—
10.	Иные сведения	—

4. Пояснения к сведениям об уточняемом земельном участке с кадастровым номером: 54:30:023603:25

1.	—
----	---

Сведения об уточняемых земельных участках

1. Сведения о характерных точках границ уточняемого земельного участка с кадастровым номером 54:30:023603:26

Система координат МСК-38, зона 3

Зона № 3

Обозначение характерных точек границ	Координаты, м				Метод определения координат	Формулы, примененные для расчета средней квадратической погрешности определения координат характерных точек границ (Mt), с подставленными в такие формулы значениями и итоговые	Описание закрепления точки
	содержатся в Едином государственном реестре недвижимости		определены в результате выполнения комплексных кадастровых работ				
	X	Y	X	Y			

						(вычисленные) значения Mt, м	
1	2	3	4	5	6	7	8
н469У	–	–	46979 2.58	32476 53.97	Метод спутниковы х геодезическ их измерений (определени й)	$Mt=\sqrt{(0.07^2+0.07^2)}$ =0.10	–
н482У	–	–	46978 4.25	32476 41.51	Метод спутниковы х геодезическ их измерений (определени й)	$Mt=\sqrt{(0.07^2+0.07^2)}$ =0.10	–
н483У	–	–	46978 2.15	32476 42.85	Метод спутниковы х геодезическ их измерений (определени й)	$Mt=\sqrt{(0.07^2+0.07^2)}$ =0.10	–
н484У	–	–	46977 5.92	32476 32.84	Метод спутниковы х геодезическ их измерений (определени й)	$Mt=\sqrt{(0.07^2+0.07^2)}$ =0.10	–
н485У	–	–	46978 3.25	32476 28.21	Метод спутниковы х геодезическ их измерений (определени й)	$Mt=\sqrt{(0.07^2+0.07^2)}$ =0.10	–
н486У	–	–	46978	32476	Метод спутниковы	$Mt=\sqrt{(0.07^2+0.07^2)}$	–

			0.54	23.78	х геодезическ их измерений (определени й)	=0.10	
н487У	–	–	46977 2.09	32476 09.56	Метод спутниковы х геодезическ их измерений (определени й)	$Mt=\sqrt{(0.07^2+0.07^2)}$ =0.10	–
н488У	–	–	46977 6.45	32476 06.81	Метод спутниковы х геодезическ их измерений (определени й)	$Mt=\sqrt{(0.07^2+0.07^2)}$ =0.10	–
н489У	–	–	46977 5.53	32476 05.05	Метод спутниковы х геодезическ их измерений (определени й)	$Mt=\sqrt{(0.07^2+0.07^2)}$ =0.10	–
н490У	–	–	46978 6.01	32475 97.18	Метод спутниковы х геодезическ их измерений (определени й)	$Mt=\sqrt{(0.07^2+0.07^2)}$ =0.10	–
н491У	–	–	46979 8.62	32475 92.36	Метод спутниковы х геодезическ их измерений (определени й)	$Mt=\sqrt{(0.07^2+0.07^2)}$ =0.10	–

н492У	–	–	46981 3.47	32475 79.59	Метод спутниковых геодезических измерений (определений)	$Mt=\sqrt{(0.07^2+0.07^2)}$ =0.10	–
н493У	–	–	46981 5.59	32475 78.39	Метод спутниковых геодезических измерений (определений)	$Mt=\sqrt{(0.07^2+0.07^2)}$ =0.10	–
н494У	–	–	46984 6.19	32476 24.17	Метод спутниковых геодезических измерений (определений)	$Mt=\sqrt{(0.07^2+0.07^2)}$ =0.10	–
н472У	–	–	46983 8.67	32476 28.37	Метод спутниковых геодезических измерений (определений)	$Mt=\sqrt{(0.07^2+0.07^2)}$ =0.10	–
н471У	–	–	46982 1.74	32476 35.86	Метод спутниковых геодезических измерений (определений)	$Mt=\sqrt{(0.07^2+0.07^2)}$ =0.10	–
н470У	–	–	46981 0.12	32476 43.16	Метод спутниковых геодезических измерений (определений)	$Mt=\sqrt{(0.07^2+0.07^2)}$ =0.10	–

					й)		
н469У	–	–	46979 2.58	32476 53.97	Метод спутниковы х геодезическ их измерений (определени й)	$Mt=\sqrt{(0.07^2+0.07^2)}$ =0.10	–

2. Сведения о частях границ уточняемого земельного участка с кадастровым номером 54:30:023603:26

Обозначение части границ		Горизонтальное проложение (S), м	Описание прохождения части границ	Сведения о согласовании местоположения границ (согласовано/спорное)
от т.	до т.			
1	2	3	4	5
н469У	н482У	14.99	–	–
н482У	н483У	2.49	–	–
н483У	н484У	11.79	–	–
н484У	н485У	8.67	–	–
н485У	н486У	5.19	–	–
н486У	н487У	16.54	–	–
н487У	н488У	5.15	–	–
н488У	н489У	1.99	–	–
н489У	н490У	13.11	–	–
н490У	н491У	13.50	–	–
н491У	н492У	19.59	–	–
н492У	н493У	2.44	–	–
н493У	н494У	55.07	–	–
н494У	н472У	8.61	–	–
н472У	н471У	18.51	–	–
н471У	н470У	13.72	–	–
н470У	н469У	20.60	–	–

3. Сведения о характеристиках уточняемого земельного участка с кадастровым номером 54:30:023603:26

№ п/п	Наименование характеристики земельного участка	Значение характеристики
1	2	3
1.	Адрес земельного участка	Новосибирская область, район Чулымский, село Серебрянское, улица Березовая Роща, дом 29, квартира 2
1.1	Сведения о местоположении земельного участка (при отсутствии адреса) в структурированном в соответствии с федеральной информационной адресной системой виде	–
1.2	Дополнительные сведения о местоположении земельного участка	–
2.	Площадь земельного участка ± величина погрешности определения (вычисления) площади ($P \pm \Delta P$), м ²	2999 кв.м ± 10.95 кв.м
3.	Формула, примененная для вычисления предельной погрешности определения площади земельного участка с подставленными значениями и итоговые (вычисленные) значения (ΔP), м ²	$\Delta P = 2 * 0.10 * \sqrt{2999} * \sqrt{((1 + 1.02^2)/(2 * 1.02))} = 10.95$
4.	Площадь земельного участка согласно сведениям Единого государственного реестра недвижимости ($P_{\text{кад}}$), м ²	2700
5.	Оценка расхождения P и $P_{\text{кад}}$ ($P - P_{\text{кад}}$), м ²	299 кв.м
6.	Предельные минимальный и максимальный размеры земельного участка ($P_{\text{мин}}$ и $P_{\text{макс}}$), м ²	300 3000
7.	Вид (виды) разрешенного использования	Жилая застройка
7.1	Дополнительные сведения об использовании земельного участка	–
8.	Кадастровый или иной государственный учетный номер (инвентарный) здания, сооружения, объекта незавершенного строительства, расположенного на земельном участке	54:30:023603:125
9.	Сведения о земельных участках (землях общего пользования, территории общего пользования), посредством которых обеспечивается доступ	–

10.	Иные сведения	–
-----	---------------	---

4. Пояснения к сведениям об уточняемом земельном участке с кадастровым номером: 54:30:023603:26

1.	–
----	---

Сведения об уточняемых земельных участках, необходимые для исправления реестровых ошибок в сведениях о местоположении их границ

1. Сведения о характерных точках границ уточняемого земельного участка с кадастровым номером 54:30:023603:59

Система координат МСК-38, зона 3

Зона № 3

Обозначение характерных точек границ	Координаты, м				Метод определения координат	Формулы, примененные для расчета средней квадратической погрешности определения координат характерных точек границ (Mt), с подставленными в такие формулы значениями и итоговые (вычисленные) значения Mt, м	Описание закрепления точки
	содержатся в Едином государственном реестре недвижимости		определены в ходе выполнения комплексных кадастровых работ				
	X	Y	X	Y			
1	2	3	4	5	6	7	8
н38У	–	–	46980 0.65	32472 54.51	Метод спутниковых геодезических измерений (определений)	$Mt=\sqrt{(0.07^2+0.07^2)}=0.10$	–
н46У	–	–	46980 8.46	32472 66.22	Метод спутниковых геодезических измерений (определений)	$Mt=\sqrt{(0.07^2+0.07^2)}=0.10$	–
н47У	–	–	46978 2.33	32472 87.08	Метод спутниковых геодезических измерений (определений)	$Mt=\sqrt{(0.07^2+0.07^2)}=0.10$	–
н48У	–	–	46978 3.33	32472 88.72	Метод спутниковых	$Mt=\sqrt{(0.07^2+0.07^2)}=0.10$	–

					геодезических измерений (определений)		
н49У	–	–	46971 9.68	32473 40.05	Метод спутниковых геодезических измерений (определений)	$Mt=\sqrt{(0.07^2+0.07^2)}=0.10$	–
н50У	–	–	46970 5.87	32473 19.37	Метод спутниковых геодезических измерений (определений)	$Mt=\sqrt{(0.07^2+0.07^2)}=0.10$	–
н41У	–	–	46976 1.60	32472 81.25	Метод спутниковых геодезических измерений (определений)	$Mt=\sqrt{(0.07^2+0.07^2)}=0.10$	–
н51У	–	–	46979 1.12	32472 60.87	Метод спутниковых геодезических измерений (определений)	$Mt=\sqrt{(0.07^2+0.07^2)}=0.10$	–
н52У	–	–	46979 7.82	32472 56.49	Метод спутниковых геодезических измерений (определений)	$Mt=\sqrt{(0.07^2+0.07^2)}=0.10$	–
н38У	–	–	46980 0.65	32472 54.51	Метод спутниковых геодезических измерений (определений)	$Mt=\sqrt{(0.07^2+0.07^2)}=0.10$	–

2. Сведения о частях границ уточняемого земельного участка с кадастровым номером 54:30:023603:59

Обозначение части границ		Горизонтальное проложение (S), м	Описание прохождения части границ	Сведения о согласовании местоположения границ (согласовано/спорное)
от т.	до т.			
1	2	3	4	5
н38У	н46У	14.08	–	–
н46У	н47У	33.44	–	–

н47У	н48У	1.92	–	–
н48У	н49У	81.77	–	–
н49У	н50У	24.87	–	–
н50У	н41У	67.52	–	–
н41У	н51У	35.87	–	–
н51У	н52У	8.00	–	–
н52У	н38У	3.45	–	–

3. Сведения о характеристиках уточняемого земельного участка с кадастровым номером 54:30:023603:59

№ п/п	Наименование характеристики	Значение характеристики
1	2	3
1.	Адрес земельного участка	–
1.1	Сведения о местоположении земельного участка (при отсутствии адреса) в структурированном в соответствии с федеральной информационной адресной системой виде	Новосибирская область, район Чулымский, село Серебрянское, улица Советская, дом 82, квартира 1
1.2	Дополнительные сведения о местоположении земельного участка	–
2.	Площадь земельного участка ± величина предельной погрешности определения (вычисления) площади ($P \pm \Delta P$), м ²	2277 кв.м ± 9.62 кв.м
3.	Формула, примененная для вычисления предельной погрешности определения площади земельного участка с подставленными значениями (ΔP), м ²	$\Delta P = 2 * 0.10 * \sqrt{2277} * \sqrt{((1 + 1.20^2)/(2 * 1.20))} = 9.62$
4.	Площадь земельного участка согласно сведениям Единого государственного реестра недвижимости ($P_{\text{кад}}$), м ²	2274
5.	Оценка расхождения P и $P_{\text{кад}}$ ($P - P_{\text{кад}}$), м ²	3 кв.м
6.	Предельные минимальный и максимальный размеры земельного участка ($P_{\text{мин}}$ и $P_{\text{макс}}$), м ²	300 3000
7.	Кадастровый номер или иной государственный учетный номер (инвентарный) объекта недвижимости, расположенного на земельном участке	54:30:023603:94

8.	Вид (виды) разрешенного использования	Жилая застройка
8.1	Дополнительные сведения об использовании земельного участка	–
9.	Сведения о земельных участках (землях общего пользования, территории общего пользования), посредством которых обеспечивается доступ	–
10.	Иные сведения	–

4. Пояснения к сведениям об уточняемом земельном участке с кадастровым номером: 54:30:023603:59

1.	–
----	---

Сведения об уточняемых земельных участках, необходимые для исправления реестровых ошибок в сведениях о местоположении их границ

1. Сведения о характерных точках границ уточняемого земельного участка с кадастровым номером 54:30:023603:58

Система координат МСК-38, зона 3

Зона № 3

Обозначение характерных точек границ	Координаты, м				Метод определения координат	Формулы, примененные для расчета средней квадратической погрешности определения координат характерных точек границ (Mt), с подставленными в такие формулы значениями и итоговые (вычисленные) значения Mt, м	Описание закрепления точки
	содержатся в Едином государственном реестре недвижимости		определены в ходе выполнения комплексных кадастровых работ				
	X	Y	X	Y			
1	2	3	4	5	6	7	8
н53У	–	–	46982 4.18	32472 87.55	Метод спутниковых геодезических измерений (определений)	$Mt = \sqrt{(0.07^2 + 0.07^2)} = 0.10$	–
н54У	–	–	46980 9.59	32472 97.31	Метод спутниковых геодезических измерений (определений)	$Mt = \sqrt{(0.07^2 + 0.07^2)} = 0.10$	–

н55У	–	–	46981 0.20	32472 98.13	Метод спутниковых геодезических измерений (определений)	$Mt=\sqrt{(0.07^2+0.07^2)}=$ 0.10	–
н56У	–	–	46980 6.23	32473 00.92	Метод спутниковых геодезических измерений (определений)	$Mt=\sqrt{(0.07^2+0.07^2)}=$ 0.10	–
н57У	–	–	46980 7.54	32473 02.60	Метод спутниковых геодезических измерений (определений)	$Mt=\sqrt{(0.07^2+0.07^2)}=$ 0.10	–
н58У	–	–	46980 2.02	32473 06.54	Метод спутниковых геодезических измерений (определений)	$Mt=\sqrt{(0.07^2+0.07^2)}=$ 0.10	–
н59У	–	–	46978 9.60	32473 09.28	Метод спутниковых геодезических измерений (определений)	$Mt=\sqrt{(0.07^2+0.07^2)}=$ 0.10	–
н60У	–	–	46972 8.88	32473 50.53	Метод спутниковых геодезических измерений (определений)	$Mt=\sqrt{(0.07^2+0.07^2)}=$ 0.10	–
н61У	–	–	46971 1.19	32473 59.52	Метод спутниковых геодезических измерений (определений)	$Mt=\sqrt{(0.07^2+0.07^2)}=$ 0.10	–
н62У	–	–	46970 5.63	32473 50.83	Метод спутниковых геодезических измерений (определений)	$Mt=\sqrt{(0.07^2+0.07^2)}=$ 0.10	–
н49У	–	–	46971 9.68	32473 40.05	Метод спутниковых геодезических измерений	$Mt=\sqrt{(0.07^2+0.07^2)}=$ 0.10	–

					(определений)		
н48У	–	–	46978 3.33	32472 88.72	Метод спутниковых геодезических измерений (определений)	$Mt=\sqrt{(0.07^2+0.07^2)}=0.10$	–
н47У	–	–	46978 2.33	32472 87.08	Метод спутниковых геодезических измерений (определений)	$Mt=\sqrt{(0.07^2+0.07^2)}=0.10$	–
н46У	–	–	46980 8.46	32472 66.22	Метод спутниковых геодезических измерений (определений)	$Mt=\sqrt{(0.07^2+0.07^2)}=0.10$	–
н53У	–	–	46982 4.18	32472 87.55	Метод спутниковых геодезических измерений (определений)	$Mt=\sqrt{(0.07^2+0.07^2)}=0.10$	–

2. Сведения о частях границ уточняемого земельного участка с кадастровым номером 54:30:023603:58

Обозначение части границ		Горизонтальное проложение (S), м	Описание прохождения части границ	Сведения о согласовании местоположения границ (согласовано/спорное)
от т.	до т.			
1	2	3	4	5
н53У	н54У	17.55	–	–
н54У	н55У	1.02	–	–
н55У	н56У	4.85	–	–
н56У	н57У	2.13	–	–
н57У	н58У	6.78	–	–
н58У	н59У	12.72	–	–
н59У	н60У	73.41	–	–
н60У	н61У	19.84	–	–
н61У	н62У	10.32	–	–

н62У	н49У	17.71	–	–
н49У	н48У	81.77	–	–
н48У	н47У	1.92	–	–
н47У	н46У	33.44	–	–
н46У	н53У	26.50	–	–

3. Сведения о характеристиках уточняемого земельного участка с кадастровым номером 54:30:023603:58

№ п/п	Наименование характеристики	Значение характеристики
1	2	3
1.	Адрес земельного участка	–
1.1	Сведения о местоположении земельного участка (при отсутствии адреса) в структурированном в соответствии с федеральной информационной адресной системой виде	Новосибирская область, район Чулымский, село Серебрянское, улица Советская, дом 80
1.2	Дополнительные сведения о местоположении земельного участка	–
2.	Площадь земельного участка ± величина предельной погрешности определения (вычисления) площади ($P \pm \Delta P$), м ²	2514 кв.м ± 10.17 кв.м
3.	Формула, примененная для вычисления предельной погрешности определения площади земельного участка с подставленными значениями (ΔP), м ²	$\Delta P = 2 * 0.10 * \sqrt{2514} * \sqrt{((1 + 1.27^2)/(2 * 1.27))} = 10.17$
4.	Площадь земельного участка согласно сведениям Единого государственного реестра недвижимости ($P_{\text{кад}}$), м ²	2500
5.	Оценка расхождения P и $P_{\text{кад}}$ ($P - P_{\text{кад}}$), м ²	14 кв.м
6.	Предельные минимальный и максимальный размеры земельного участка ($P_{\text{мин}}$ и $P_{\text{макс}}$), м ²	300 3000
7.	Кадастровый номер или иной государственный учетный номер (инвентарный) объекта недвижимости, расположенного на земельном участке	54:30:023603:127
8.	Вид (виды) разрешенного использования	Жилая застройка
8.1	Дополнительные сведения об использовании	–

	земельного участка	
9.	Сведения о земельных участках (землях общего пользования, территории общего пользования), посредством которых обеспечивается доступ	–
10.	Иные сведения	–

4. Пояснения к сведениям об уточняемом земельном участке с кадастровым номером: 54:30:023603:58

1.	–
----	---

Сведения об уточняемых земельных участках, необходимые для исправления реестровых ошибок в сведениях о местоположении их границ

1. Сведения о характерных точках границ уточняемого земельного участка с кадастровым номером 54:30:023603:73

Система координат МСК-38, зона 3

Зона № 3

Обозначение характерных точек границ	Координаты, м				Метод определения координат	Формулы, примененные для расчета средней квадратической погрешности определения координат характерных точек границ (Mt), с подставленными в такие формулы значениями и итоговые (вычисленные) значения Mt, м	Описание закрепления точки
	содержатся в Едином государственном реестре недвижимости		определены в ходе выполнения комплексных кадастровых работ				
	X	Y	X	Y			
1	2	3	4	5	6	7	8
н67У	–	–	46982 1.79	32472 84.26	Метод спутниковых геодезических измерений (определений)	$Mt = \sqrt{(0.07^2 + 0.07^2)} = 0.10$	–
н46У	–	–	46980 8.46	32472 66.22	Метод спутниковых геодезических измерений (определений)	$Mt = \sqrt{(0.07^2 + 0.07^2)} = 0.10$	–
н68У	–	–	46981 3.61	32472 62.51	Метод спутниковых геодезических	$Mt = \sqrt{(0.07^2 + 0.07^2)} = 0.10$	–

					измерений (определений)		
н69У	–	–	46982 6.98	32472 80.84	Метод спутниковых геодезических измерений (определений)	$Mt=\sqrt{(0.07^2+0.07^2)}=$ 0.10	–
н67У	–	–	46982 1.79	32472 84.26	Метод спутниковых геодезических измерений (определений)	$Mt=\sqrt{(0.07^2+0.07^2)}=$ 0.10	–

2. Сведения о частях границ уточняемого земельного участка с кадастровым номером 54:30:023603:73

Обозначение части границ		Горизонтальное проложение (S), м	Описание прохождения части границ	Сведения о согласовании местоположения границ (согласовано/спорное)
от т.	до т.			
1	2	3	4	5
н67У	н46У	22.43	–	–
н46У	н68У	6.35	–	–
н68У	н69У	22.69	–	–
н69У	н67У	6.22	–	–

3. Сведения о характеристиках уточняемого земельного участка с кадастровым номером 54:30:023603:73

№ п/п	Наименование характеристики	Значение характеристики
1	2	3
1.	Адрес земельного участка	–
1.1	Сведения о местоположении земельного участка (при отсутствии адреса) в структурированном в соответствии с федеральной информационной адресной системой виде	Новосибирская область, район Чулымский, село Серебрянское, улица Советская, дом 80
1.2	Дополнительные сведения о местоположении земельного участка	–
2.	Площадь земельного участка ± величина предельной погрешности определения (вычисления) площади ($P \pm \Delta P$), м ²	142 кв.м ± 2.39 кв.м

3.	Формула, примененная для вычисления предельной погрешности определения площади земельного участка с подставленными значениями (ΔP), м ²	$\Delta P = 2 * 0.10 * \sqrt{142} * \sqrt{(1 + 1.17^2)/(2 * 1.17)} = 2.39$
4.	Площадь земельного участка согласно сведениям Единого государственного реестра недвижимости ($P_{\text{кад}}$), м ²	141
5.	Оценка расхождения P и $P_{\text{кад}}$ ($P - P_{\text{кад}}$), м ²	1 кв.м
6.	Предельные минимальный и максимальный размеры земельного участка ($P_{\text{мин}}$ и $P_{\text{макс}}$), м ²	300 3000
7.	Кадастровый номер или иной государственный учетный номер (инвентарный) объекта недвижимости, расположенного на земельном участке	—
8.	Вид (виды) разрешенного использования	Жилая застройка
8.1	Дополнительные сведения об использовании земельного участка	—
9.	Сведения о земельных участках (землях общего пользования, территории общего пользования), посредством которых обеспечивается доступ	—
10.	Иные сведения	—

4. Пояснения к сведениям об уточняемом земельном участке с кадастровым номером: 54:30:023603:73

1. —

Сведения об уточняемых земельных участках, необходимые для исправления реестровых ошибок в сведениях о местоположении их границ

1. Сведения о характерных точках границ уточняемого земельного участка с кадастровым номером 54:30:023603:56

Система координат МСК-38, зона 3

Зона № 3

Обозначение характерных точек границ	Координаты, м		Метод определения координат	Формулы, примененные для расчета средней квадратической погрешности определения координат характерных точек	Описание закрепления точки
	содержатся в Едином государственном реестре недвижимости	определены в ходе выполнения комплексных кадастровых работ			

	X	Y	X	Y		границ (Mt), с подставленными в такие формулы значениями и итоговые (вычисленные) значения Mt, м	
1	2	3	4	5	6	7	8
н70У	–	–	46983 7.95	32473 05.57	Метод спутниковых геодезических измерений (определений)	$Mt=\sqrt{(0.07^2+0.07^2)}=0.10$	–
н78У	–	–	46985 1.90	32473 25.64	Метод спутниковых геодезических измерений (определений)	$Mt=\sqrt{(0.07^2+0.07^2)}=0.10$	–
н79У	–	–	46984 2.19	32473 32.74	Метод спутниковых геодезических измерений (определений)	$Mt=\sqrt{(0.07^2+0.07^2)}=0.10$	–
н80У	–	–	46983 4.06	32473 36.63	Метод спутниковых геодезических измерений (определений)	$Mt=\sqrt{(0.07^2+0.07^2)}=0.10$	–
н81У	–	–	46980 7.02	32473 59.04	Метод спутниковых геодезических измерений (определений)	$Mt=\sqrt{(0.07^2+0.07^2)}=0.10$	–
н82У	–	–	46978 5.85	32473 75.05	Метод спутниковых геодезических измерений (определений)	$Mt=\sqrt{(0.07^2+0.07^2)}=0.10$	–
н83У	–	–	46977 3.66	32473 83.69	Метод спутниковых геодезических измерений (определений)	$Mt=\sqrt{(0.07^2+0.07^2)}=0.10$	–
н84У	–	–	46974	32474	Метод спутниковых	$Mt=\sqrt{(0.07^2+0.07^2)}=$	–

			0.00	05.27	геодезических измерений (определений)	0.10	
н85У	–	–	46972 8.94	32473 91.05	Метод спутниковых геодезических измерений (определений)	$Mt=\sqrt{(0.07^2+0.07^2)}=0.10$	–
н76У	–	–	46979 4.01	32473 39.64	Метод спутниковых геодезических измерений (определений)	$Mt=\sqrt{(0.07^2+0.07^2)}=0.10$	–
н75У	–	–	46981 0.02	32473 26.24	Метод спутниковых геодезических измерений (определений)	$Mt=\sqrt{(0.07^2+0.07^2)}=0.10$	–
н74У	–	–	46982 6.51	32473 13.78	Метод спутниковых геодезических измерений (определений)	$Mt=\sqrt{(0.07^2+0.07^2)}=0.10$	–
н73У	–	–	46982 5.52	32473 12.34	Метод спутниковых геодезических измерений (определений)	$Mt=\sqrt{(0.07^2+0.07^2)}=0.10$	–
н72У	–	–	46983 0.43	32473 08.64	Метод спутниковых геодезических измерений (определений)	$Mt=\sqrt{(0.07^2+0.07^2)}=0.10$	–
н71У	–	–	46983 1.59	32473 10.14	Метод спутниковых геодезических измерений (определений)	$Mt=\sqrt{(0.07^2+0.07^2)}=0.10$	–
н70У	–	–	46983 7.95	32473 05.57	Метод спутниковых геодезических измерений (определений)	$Mt=\sqrt{(0.07^2+0.07^2)}=0.10$	–

2. Сведения о частях границ уточняемого земельного участка с кадастровым номером

<u>54:30:023603:56</u>				
Обозначение части границ		Горизонтальное проложение (S), м	Описание прохождения части границ	Сведения о согласовании местоположения границ (согласовано/спорное)
от т.	до т.			
1	2	3	4	5
н70У	н78У	24.44	–	–
н78У	н79У	12.03	–	–
н79У	н80У	9.01	–	–
н80У	н81У	35.12	–	–
н81У	н82У	26.54	–	–
н82У	н83У	14.94	–	–
н83У	н84У	39.98	–	–
н84У	н85У	18.01	–	–
н85У	н76У	82.93	–	–
н76У	н75У	20.88	–	–
н75У	н74У	20.67	–	–
н74У	н73У	1.75	–	–
н73У	н72У	6.15	–	–
н72У	н71У	1.90	–	–
н71У	н70У	7.83	–	–

3. Сведения о характеристиках уточняемого земельного участка с кадастровым номером 54:30:023603:56

№ п/п	Наименование характеристики	Значение характеристики
1	2	3
1.	Адрес земельного участка	–
1.1	Сведения о местоположении земельного участка (при отсутствии адреса) в структурированном в соответствии с федеральной информационной адресной системой виде	Новосибирская область, район Чулымский, село Серебрянское, улица Советская, дом 76, квартира 2

1.2	Дополнительные сведения о местоположении земельного участка	–
2.	Площадь земельного участка ± величина предельной погрешности определения (вычисления) площади ($P \pm \Delta P$), м ²	3085 кв.м ± 11.23 кв.м
3.	Формула, примененная для вычисления предельной погрешности определения площади земельного участка с подставленными значениями (ΔP), м ²	$\Delta P = 2 * 0.10 * \sqrt{3085} * \sqrt{((1 + 1.23^2)/(2 * 1.23))} = 11.23$
4.	Площадь земельного участка согласно сведениям Единого государственного реестра недвижимости ($P_{\text{кад}}$), м ²	3071
5.	Оценка расхождения P и $P_{\text{кад}}$ ($P - P_{\text{кад}}$), м ²	14 кв.м
6.	Предельные минимальный и максимальный размеры земельного участка ($P_{\text{мин}}$ и $P_{\text{макс}}$), м ²	300 3000
7.	Кадастровый номер или иной государственный учетный номер (инвентарный) объекта недвижимости, расположенного на земельном участке	–
8.	Вид (виды) разрешенного использования	Жилая застройка
8.1	Дополнительные сведения об использовании земельного участка	–
9.	Сведения о земельных участках (землях общего пользования, территории общего пользования), посредством которых обеспечивается доступ	–
10.	Иные сведения	–

4. Пояснения к сведениям об уточняемом земельном участке с кадастровым номером: 54:30:023603:56

1. –

Сведения об уточняемых земельных участках, необходимые для исправления реестровых ошибок в сведениях о местоположении их границ

1. Сведения о характерных точках границ уточняемого земельного участка с кадастровым номером 54:30:023603:122

Система координат МСК-38, зона 3

Зона № 3

Обозначение	Координаты, м	Метод	Формулы,	Описание
-------------	---------------	-------	----------	----------

ние характерн ых точек границ	содержатся в Едином государственно м реестре недвижимости		определены в ходе выполнения комплексных кадастровых работ		определения координат	примененные для расчета средней квадратической погрешности определения координат характерных точек границ (Mt), с подставленными в такие формулы значениями и итоговые (вычисленные) значения Mt, м	закреплен ия точки
	X	Y	X	Y			
1	2	3	4	5	6	7	8
н96У	–	–	46993 8.21	32474 56.98	Метод спутниковых геодезических измерений (определений)	$Mt = \sqrt{(0.07^2 + 0.07^2)} = 0.10$	–
н97У	–	–	46987 2.97	32475 07.40	Метод спутниковых геодезических измерений (определений)	$Mt = \sqrt{(0.07^2 + 0.07^2)} = 0.10$	–
н98У	–	–	46982 3.52	32474 32.23	Метод спутниковых геодезических измерений (определений)	$Mt = \sqrt{(0.07^2 + 0.07^2)} = 0.10$	–
н99У	–	–	46988 8.77	32473 81.58	Метод спутниковых геодезических измерений (определений)	$Mt = \sqrt{(0.07^2 + 0.07^2)} = 0.10$	–
н96У	–	–	46993 8.21	32474 56.98	Метод спутниковых геодезических измерений (определений)	$Mt = \sqrt{(0.07^2 + 0.07^2)} = 0.10$	–

2. Сведения о частях границ уточняемого земельного участка с кадастровым номером 54:30:023603:122

Обозначение части границ		Горизонтальное проложение (S), м	Описание прохождения части границ	Сведения о согласовании местоположения границ (согласовано/спорное)
от т.	до т.			

1	2	3	4	5
н96У	н97У	82.45	–	–
н97У	н98У	89.98	–	–
н98У	н99У	82.60	–	–
н99У	н96У	90.16	–	–

3. Сведения о характеристиках уточняемого земельного участка с кадастровым номером 54:30:023603:122

№ п/п	Наименование характеристики	Значение характеристики
1	2	3
1.	Адрес земельного участка	–
1.1	Сведения о местоположении земельного участка (при отсутствии адреса) в структурированном в соответствии с федеральной информационной адресной системой виде	Новосибирская область, район Чулымский, село Серебрянское
1.2	Дополнительные сведения о местоположении земельного участка	–
2.	Площадь земельного участка ± величина предельной погрешности определения (вычисления) площади ($P \pm \Delta P$), м ²	7411 кв.м ± 17.26 кв.м
3.	Формула, примененная для вычисления предельной погрешности определения площади земельного участка с подставленными значениями (ΔP), м ²	$\Delta P = 2 * 0.10 * \sqrt{7411} * \sqrt{((1 + 1.10^2)/(2 * 1.10))} = 17.26$
4.	Площадь земельного участка согласно сведениям Единого государственного реестра недвижимости ($P_{\text{кад}}$), м ²	7410
5.	Оценка расхождения P и $P_{\text{кад}}$ ($P - P_{\text{кад}}$), м ²	1 кв.м
6.	Предельные минимальный и максимальный размеры земельного участка ($P_{\text{мин}}$ и $P_{\text{макс}}$), м ²	300 3000
7.	Кадастровый номер или иной государственный учетный номер (инвентарный) объекта недвижимости, расположенного на земельном участке	–
8.	Вид (виды) разрешенного использования	Ритуальная деятельность
8.1	Дополнительные сведения об использовании	–

	земельного участка	
9.	Сведения о земельных участках (землях общего пользования, территории общего пользования), посредством которых обеспечивается доступ	–
10.	Иные сведения	–

4. Пояснения к сведениям об уточняемом земельном участке с кадастровым номером: 54:30:023603:122

1.	–
----	---

Сведения об уточняемых земельных участках, необходимые для исправления реестровых ошибок в сведениях о местоположении их границ

1. Сведения о характерных точках границ уточняемого земельного участка с кадастровым номером 54:30:023603:51

Система координат МСК-38, зона 3

Зона № 3

Обозначение характерных точек границ	Координаты, м				Метод определения координат	Формулы, примененные для расчета средней квадратической погрешности определения координат характерных точек границ (Mt), с подставленными в такие формулы значениями и итоговые (вычисленные) значения Mt, м	Описание закрепления точки
	содержатся в Едином государственном реестре недвижимости		определены в ходе выполнения комплексных кадастровых работ				
	X	Y	X	Y			
1	2	3	4	5	6	7	8
н100У	–	–	46996 0.17	32474 89.02	Метод спутниковых геодезических измерений (определений)	$Mt=\sqrt{(0.07^2+0.07^2)}=0.10$	–
н129У	–	–	46996 1.88	32474 91.64	Метод спутниковых геодезических измерений (определений)	$Mt=\sqrt{(0.07^2+0.07^2)}=0.10$	–
н116У	–	–	46996 3.41	32474 94.08	Метод спутниковых геодезических	$Mt=\sqrt{(0.07^2+0.07^2)}=0.10$	–

					измерений (определений)		
н128У	–	–	46996 0.72	32474 95.79	Метод спутниковых геодезических измерений (определений)	$Mt=\sqrt{(0.07^2+0.07^2)}=$ 0.10	–
н127У	–	–	46995 3.25	32475 00.67	Метод спутниковых геодезических измерений (определений)	$Mt=\sqrt{(0.07^2+0.07^2)}=$ 0.10	–
н126У	–	–	46995 4.14	32475 02.16	Метод спутниковых геодезических измерений (определений)	$Mt=\sqrt{(0.07^2+0.07^2)}=$ 0.10	–
н125У	–	–	46995 1.85	32475 03.76	Метод спутниковых геодезических измерений (определений)	$Mt=\sqrt{(0.07^2+0.07^2)}=$ 0.10	–
н124У	–	–	46994 5.29	32475 13.48	Метод спутниковых геодезических измерений (определений)	$Mt=\sqrt{(0.07^2+0.07^2)}=$ 0.10	–
н110У	–	–	46992 3.39	32475 30.17	Метод спутниковых геодезических измерений (определений)	$Mt=\sqrt{(0.07^2+0.07^2)}=$ 0.10	–
н111У	–	–	46991 8.46	32475 21.66	Метод спутниковых геодезических измерений (определений)	$Mt=\sqrt{(0.07^2+0.07^2)}=$ 0.10	–
н112У	–	–	46993 5.08	32475 09.27	Метод спутниковых геодезических измерений (определений)	$Mt=\sqrt{(0.07^2+0.07^2)}=$ 0.10	–
н113У	–	–	46994 7.48	32474 96.85	Метод спутниковых	$Mt=\sqrt{(0.07^2+0.07^2)}=$ 0.10	–

					геодезических измерений (определений)		
н114У	–	–	46995 0.12	32474 95.71	Метод спутниковых геодезических измерений (определений)	$Mt=\sqrt{(0.07^2+0.07^2)}=0.10$	–
н115У	–	–	46995 7.59	32474 90.83	Метод спутниковых геодезических измерений (определений)	$Mt=\sqrt{(0.07^2+0.07^2)}=0.10$	–
н100У	–	–	46996 0.17	32474 89.02	Метод спутниковых геодезических измерений (определений)	$Mt=\sqrt{(0.07^2+0.07^2)}=0.10$	–

2. Сведения о частях границ уточняемого земельного участка с кадастровым номером 54:30:023603:51

Обозначение части границ		Горизонтальное проложение (S), м	Описание прохождения части границ	Сведения о согласовании местоположения границ (согласовано/спорное)
от т.	до т.			
1	2	3	4	5
н100У	н129У	3.13	–	–
н129У	н116У	2.88	–	–
н116У	н128У	3.19	–	–
н128У	н127У	8.92	–	–
н127У	н126У	1.74	–	–
н126У	н125У	2.79	–	–
н125У	н124У	11.73	–	–
н124У	н110У	27.53	–	–
н110У	н111У	9.83	–	–
н111У	н112У	20.73	–	–
н112У	н113У	17.55	–	–

н113У	н114У	2.88	–	–
н114У	н115У	8.92	–	–
н115У	н100У	3.15	–	–

3. Сведения о характеристиках уточняемого земельного участка с кадастровым номером 54:30:023603:51

№ п/п	Наименование характеристики	Значение характеристики
1	2	3
1.	Адрес земельного участка	–
1.1	Сведения о местоположении земельного участка (при отсутствии адреса) в структурированном в соответствии с федеральной информационной адресной системой виде	Новосибирская область, район Чулымский, село Серебрянское, улица Советская, дом 72, квартира 2
1.2	Дополнительные сведения о местоположении земельного участка	–
2.	Площадь земельного участка ± величина предельной погрешности определения (вычисления) площади ($P \pm \Delta P$), м ²	460 кв.м ± 4.30 кв.м
3.	Формула, примененная для вычисления предельной погрешности определения площади земельного участка с подставленными значениями (ΔP), м ²	$\Delta P = 2 * 0.10 * \sqrt{460} * \sqrt{((1 + 1.09^2)/(2 * 1.09))} = 4.30$
4.	Площадь земельного участка согласно сведениям Единого государственного реестра недвижимости ($P_{\text{кад}}$), м ²	460
5.	Оценка расхождения P и $P_{\text{кад}}$ ($P - P_{\text{кад}}$), м ²	14 кв.м
6.	Предельные минимальный и максимальный размеры земельного участка ($P_{\text{мин}}$ и $P_{\text{макс}}$), м ²	300 3000
7.	Кадастровый номер или иной государственный учетный номер (инвентарный) объекта недвижимости, расположенного на земельном участке	54:30:023603:118
8.	Вид (виды) разрешенного использования	Жилая застройка
8.1	Дополнительные сведения об использовании земельного участка	–
9.	Сведения о земельных участках (землях общего пользования, территории общего пользования),	–

	посредством которых обеспечивается доступ	
10.	Иные сведения	–

4. Пояснения к сведениям об уточняемом земельном участке с кадастровым номером: 54:30:023603:51

1.	–
----	---

Сведения об уточняемых земельных участках, необходимые для исправления реестровых ошибок в сведениях о местоположении их границ

1. Сведения о характерных точках границ уточняемого земельного участка с кадастровым номером 54:30:023603:42

Система координат МСК-38, зона 3

Зона № 3

Обозначение характерных точек границ	Координаты, м				Метод определения координат	Формулы, примененные для расчета средней квадратической погрешности определения координат характерных точек границ (Mt), с подставленными в такие формулы значениями и итоговые (вычисленные) значения Mt, м	Описание закрепления точки
	содержатся в Едином государственном реестре недвижимости		определены в ходе выполнения комплексных кадастровых работ				
	X	Y	X	Y			
1	2	3	4	5	6	7	8
н173У	–	–	47006 0.33	32476 53.58	Метод спутниковых геодезических измерений (определений)	$Mt = \sqrt{(0.07^2 + 0.07^2)} = 0.10$	–
н185У	–	–	47006 4.83	32476 60.57	Метод спутниковых геодезических измерений (определений)	$Mt = \sqrt{(0.07^2 + 0.07^2)} = 0.10$	–
н186У	–	–	47006 0.75	32476 63.07	Метод спутниковых геодезических измерений (определений)	$Mt = \sqrt{(0.07^2 + 0.07^2)} = 0.10$	–
н187У	–	–	47006	32476	Метод	$Mt = \sqrt{(0.07^2 + 0.07^2)} =$	–

			3.92	68.87	спутниковых геодезических измерений (определений)	0.10	
н188У	–	–	47003 7.39	32476 85.53	Метод спутниковых геодезических измерений (определений)	$Mt=\sqrt{(0.07^2+0.07^2)}=$ 0.10	–
н189У	–	–	47003 8.46	32476 87.14	Метод спутниковых геодезических измерений (определений)	$Mt=\sqrt{(0.07^2+0.07^2)}=$ 0.10	–
н190У	–	–	47003 0.29	32476 92.64	Метод спутниковых геодезических измерений (определений)	$Mt=\sqrt{(0.07^2+0.07^2)}=$ 0.10	–
н191У	–	–	47002 9.86	32476 91.68	Метод спутниковых геодезических измерений (определений)	$Mt=\sqrt{(0.07^2+0.07^2)}=$ 0.10	–
н192У	–	–	47002 4.18	32476 93.62	Метод спутниковых геодезических измерений (определений)	$Mt=\sqrt{(0.07^2+0.07^2)}=$ 0.10	–
н179У	–	–	46999 4.57	32477 11.63	Метод спутниковых геодезических измерений (определений)	$Mt=\sqrt{(0.07^2+0.07^2)}=$ 0.10	–
н180У	–	–	46998 3.72	32476 94.30	Метод спутниковых геодезических измерений (определений)	$Mt=\sqrt{(0.07^2+0.07^2)}=$ 0.10	–
н181У	–	–	47003 4.01	32476 64.92	Метод спутниковых геодезических измерений (определений)	$Mt=\sqrt{(0.07^2+0.07^2)}=$ 0.10	–

н182У	–	–	47003 5.52	32476 67.45	Метод спутниковых геодезических измерений (определений)	$Mt=\sqrt{(0.07^2+0.07^2)}=$ 0.10	–
н183У	–	–	47004 8.60	32476 60.98	Метод спутниковых геодезических измерений (определений)	$Mt=\sqrt{(0.07^2+0.07^2)}=$ 0.10	–
н184У	–	–	47005 6.74	32476 55.88	Метод спутниковых геодезических измерений (определений)	$Mt=\sqrt{(0.07^2+0.07^2)}=$ 0.10	–
н173У	–	–	47006 0.33	32476 53.58	Метод спутниковых геодезических измерений (определений)	$Mt=\sqrt{(0.07^2+0.07^2)}=$ 0.10	–

2. Сведения о частях границ уточняемого земельного участка с кадастровым номером 54:30:023603:42

Обозначение части границ		Горизонтальное проложение (S), м	Описание прохождения части границ	Сведения о согласовании местоположения границ (согласовано/спорное)
от т.	до т.			
1	2	3	4	5
н173У	н185У	8.31	–	–
н185У	н186У	4.79	–	–
н186У	н187У	6.61	–	–
н187У	н188У	31.33	–	–
н188У	н189У	1.93	–	–
н189У	н190У	9.85	–	–
н190У	н191У	1.05	–	–
н191У	н192У	6.00	–	–
н192У	н179У	34.66	–	–
н179У	н180У	20.45	–	–

н180У	н181У	58.24	–	–
н181У	н182У	2.95	–	–
н182У	н183У	14.59	–	–
н183У	н184У	9.61	–	–
н184У	н173У	4.26	–	–

3. Сведения о характеристиках уточняемого земельного участка с кадастровым номером 54:30:023603:42

№ п/п	Наименование характеристики	Значение характеристики
1	2	3
1.	Адрес земельного участка	–
1.1	Сведения о местоположении земельного участка (при отсутствии адреса) в структурированном в соответствии с федеральной информационной адресной системой виде	Новосибирская область, район Чулымский, село Серебрянское, улица Советская, дом 62, квартира 1
1.2	Дополнительные сведения о местоположении земельного участка	–
2.	Площадь земельного участка ± величина предельной погрешности определения (вычисления) площади (P ± ΔP), м ²	1583 кв.м ± 8.18 кв.м
3.	Формула, примененная для вычисления предельной погрешности определения площади земельного участка с подставленными значениями (ΔP), м ²	$\Delta P = 2 * 0.10 * \sqrt{1583} * \sqrt{((1 + 1.40^2)/(2 * 1.40))} = 8.18$
4.	Площадь земельного участка согласно сведениям Единого государственного реестра недвижимости (P _{кад}), м ²	1575
5.	Оценка расхождения P и P _{кад} (P - P _{кад}), м ²	8 кв.м
6.	Предельные минимальный и максимальный размеры земельного участка (P _{мин} и P _{макс}), м ²	300 3000
7.	Кадастровый номер или иной государственный учетный номер (инвентарный) объекта недвижимости, расположенного на земельном участке	–
8.	Вид (виды) разрешенного использования	Жилая застройка
8.1	Дополнительные сведения об использовании	–

	земельного участка	
9.	Сведения о земельных участках (землях общего пользования, территории общего пользования), посредством которых обеспечивается доступ	–
10.	Иные сведения	–

4. Пояснения к сведениям об уточняемом земельном участке с кадастровым номером: 54:30:023603:42

1.	–
----	---

Сведения об уточняемых земельных участках, необходимые для исправления реестровых ошибок в сведениях о местоположении их границ

1. Сведения о характерных точках границ уточняемого земельного участка с кадастровым номером 54:30:023603:41

Система координат МСК-38, зона 3

Зона № 3

Обозначение характерных точек границ	Координаты, м				Метод определения координат	Формулы, примененные для расчета средней квадратической погрешности определения координат характерных точек границ (Mt), с подставленными в такие формулы значениями и итоговые (вычисленные) значения Mt, м	Описание закрепления точки
	содержатся в Едином государственном реестре недвижимости		определены в ходе выполнения комплексных кадастровых работ				
	X	Y	X	Y			
1	2	3	4	5	6	7	8
н188У	–	–	47003 7.39	32476 85.53	Метод спутниковых геодезических измерений (определений)	$Mt = \sqrt{(0.07^2 + 0.07^2)} = 0.10$	–
н187У	–	–	47006 3.92	32476 68.87	Метод спутниковых геодезических измерений (определений)	$Mt = \sqrt{(0.07^2 + 0.07^2)} = 0.10$	–
н193У	–	–	47006 8.24	32476 66.23	Метод спутниковых геодезических	$Mt = \sqrt{(0.07^2 + 0.07^2)} = 0.10$	–

					измерений (определений)		
н194У	–	–	47008 0.64	32476 85.55	Метод спутниковых геодезических измерений (определений)	$Mt=\sqrt{(0.07^2+0.07^2)}=$ 0.10	–
н195У	–	–	47006 8.75	32476 92.73	Метод спутниковых геодезических измерений (определений)	$Mt=\sqrt{(0.07^2+0.07^2)}=$ 0.10	–
н196У	–	–	47006 0.27	32476 97.55	Метод спутниковых геодезических измерений (определений)	$Mt=\sqrt{(0.07^2+0.07^2)}=$ 0.10	–
н197У	–	–	47004 1.63	32477 10.85	Метод спутниковых геодезических измерений (определений)	$Mt=\sqrt{(0.07^2+0.07^2)}=$ 0.10	–
н198У	–	–	47000 5.67	32477 33.65	Метод спутниковых геодезических измерений (определений)	$Mt=\sqrt{(0.07^2+0.07^2)}=$ 0.10	–
н178У	–	–	46999 3.08	32477 12.65	Метод спутниковых геодезических измерений (определений)	$Mt=\sqrt{(0.07^2+0.07^2)}=$ 0.10	–
н179У	–	–	46999 4.57	32477 11.63	Метод спутниковых геодезических измерений (определений)	$Mt=\sqrt{(0.07^2+0.07^2)}=$ 0.10	–
н192У	–	–	47002 4.18	32476 93.62	Метод спутниковых геодезических измерений (определений)	$Mt=\sqrt{(0.07^2+0.07^2)}=$ 0.10	–
н199У	–	–	47002 9.76	32476 91.83	Метод спутниковых	$Mt=\sqrt{(0.07^2+0.07^2)}=$ 0.10	–

					геодезических измерений (определений)		
н190У	–	–	47003 0.29	32476 92.64	Метод спутниковых геодезических измерений (определений)	$Mt=\sqrt{(0.07^2+0.07^2)}=0.10$	–
н189У	–	–	47003 8.46	32476 87.14	Метод спутниковых геодезических измерений (определений)	$Mt=\sqrt{(0.07^2+0.07^2)}=0.10$	–
н188У	–	–	47003 7.39	32476 85.53	Метод спутниковых геодезических измерений (определений)	$Mt=\sqrt{(0.07^2+0.07^2)}=0.10$	–

2. Сведения о частях границ уточняемого земельного участка с кадастровым номером 54:30:023603:41

Обозначение части границ		Горизонтальное проложение (S), м	Описание прохождения части границ	Сведения о согласовании местоположения границ (согласовано/спорное)
от т.	до т.			
1	2	3	4	5
н188У	н187У	31.33	–	–
н187У	н193У	5.06	–	–
н193У	н194У	22.96	–	–
н194У	н195У	13.89	–	–
н195У	н196У	9.75	–	–
н196У	н197У	22.90	–	–
н197У	н198У	42.58	–	–
н198У	н178У	24.48	–	–
н178У	н179У	1.81	–	–
н179У	н192У	34.66	–	–
н192У	н199У	5.86	–	–

н199У	н190У	0.97	–	–
н190У	н189У	9.85	–	–
н189У	н188У	1.93	–	–

3. Сведения о характеристиках уточняемого земельного участка с кадастровым номером 54:30:023603:41

№ п/п	Наименование характеристики	Значение характеристики
1	2	3
1.	Адрес земельного участка	–
1.1	Сведения о местоположении земельного участка (при отсутствии адреса) в структурированном в соответствии с федеральной информационной адресной системой виде	Новосибирская область, район Чулымский, село Серебрянское, улица Советская, дом 60, квартира 2
1.2	Дополнительные сведения о местоположении земельного участка	–
2.	Площадь земельного участка ± величина предельной погрешности определения (вычисления) площади ($P \pm \Delta P$), м ²	2060 кв.м ± 9.23 кв.м
3.	Формула, примененная для вычисления предельной погрешности определения площади земельного участка с подставленными значениями (ΔP), м ²	$\Delta P = 2 * 0.10 * \sqrt{2060} * \sqrt{((1 + 1.30^2)/(2 * 1.30))} = 9.23$
4.	Площадь земельного участка согласно сведениям Единого государственного реестра недвижимости ($P_{\text{кад}}$), м ²	1760
5.	Оценка расхождения P и $P_{\text{кад}}$ ($P - P_{\text{кад}}$), м ²	300 кв.м
6.	Предельные минимальный и максимальный размеры земельного участка ($P_{\text{мин}}$ и $P_{\text{макс}}$), м ²	300 3000
7.	Кадастровый номер или иной государственный учетный номер (инвентарный) объекта недвижимости, расположенного на земельном участке	54:30:023603:112
8.	Вид (виды) разрешенного использования	Жилая застройка
8.1	Дополнительные сведения об использовании земельного участка	–
9.	Сведения о земельных участках (землях общего пользования, территории общего пользования),	–

	посредством которых обеспечивается доступ	
10.	Иные сведения	–

4. Пояснения к сведениям об уточняемом земельном участке с кадастровым номером: 54:30:023603:41

1.	–
----	---

Сведения об уточняемых земельных участках, необходимые для исправления реестровых ошибок в сведениях о местоположении их границ

1. Сведения о характерных точках границ уточняемого земельного участка с кадастровым номером 54:30:023603:38

Система координат МСК-38, зона 3

Зона № 3

Обозначение характерных точек границ	Координаты, м				Метод определения координат	Формулы, примененные для расчета средней квадратической погрешности определения координат характерных точек границ (Mt), с подставленными в такие формулы значениями и итоговые (вычисленные) значения Mt, м	Описание закрепления точки
	содержатся в Едином государственном реестре недвижимости		определены в ходе выполнения комплексных кадастровых работ				
	X	Y	X	Y			
1	2	3	4	5	6	7	8
н215У	–	–	47010 8.02	32477 28.87	Метод спутниковых геодезических измерений (определений)	$Mt=\sqrt{(0.07^2+0.07^2)}=0.10$	–
н216У	–	–	47011 3.53	32477 37.65	Метод спутниковых геодезических измерений (определений)	$Mt=\sqrt{(0.07^2+0.07^2)}=0.10$	–
н217У	–	–	47010 9.54	32477 40.27	Метод спутниковых геодезических измерений (определений)	$Mt=\sqrt{(0.07^2+0.07^2)}=0.10$	–
н218У	–	–	47011	32477	Метод	$Mt=\sqrt{(0.07^2+0.07^2)}=$	–

			5.22	48.31	спутниковых геодезических измерений (определений)	0.10	
н219У	–	–	47011 4.21	32477 49.17	Метод спутниковых геодезических измерений (определений)	$Mt=\sqrt{(0.07^2+0.07^2)}=$ 0.10	–
н220У	–	–	47012 0.69	32477 58.94	Метод спутниковых геодезических измерений (определений)	$Mt=\sqrt{(0.07^2+0.07^2)}=$ 0.10	–
н221У	–	–	47010 7.84	32477 67.65	Метод спутниковых геодезических измерений (определений)	$Mt=\sqrt{(0.07^2+0.07^2)}=$ 0.10	–
н222У	–	–	47008 0.80	32477 82.44	Метод спутниковых геодезических измерений (определений)	$Mt=\sqrt{(0.07^2+0.07^2)}=$ 0.10	–
н223У	–	–	47005 9.94	32477 57.16	Метод спутниковых геодезических измерений (определений)	$Mt=\sqrt{(0.07^2+0.07^2)}=$ 0.10	–
н224У	–	–	47007 7.10	32477 46.27	Метод спутниковых геодезических измерений (определений)	$Mt=\sqrt{(0.07^2+0.07^2)}=$ 0.10	–
н225У	–	–	47008 8.87	32477 39.27	Метод спутниковых геодезических измерений (определений)	$Mt=\sqrt{(0.07^2+0.07^2)}=$ 0.10	–
н226У	–	–	47009 7.82	32477 34.64	Метод спутниковых геодезических измерений (определений)	$Mt=\sqrt{(0.07^2+0.07^2)}=$ 0.10	–

н227У	–	–	47010 4.61	32477 30.58	Метод спутниковых геодезических измерений (определений)	$Mt=\sqrt{(0.07^2+0.07^2)}=$ 0.10	–
н215У	–	–	47010 8.02	32477 28.87	Метод спутниковых геодезических измерений (определений)	$Mt=\sqrt{(0.07^2+0.07^2)}=$ 0.10	–

2. Сведения о частях границ уточняемого земельного участка с кадастровым номером 54:30:023603:38

Обозначение части границ		Горизонтальное проложение (S), м	Описание прохождения части границ	Сведения о согласовании местоположения границ (согласовано/спорное)
от т.	до т.			
1	2	3	4	5
н215У	н216У	10.37	–	–
н216У	н217У	4.77	–	–
н217У	н218У	9.84	–	–
н218У	н219У	1.33	–	–
н219У	н220У	11.72	–	–
н220У	н221У	15.52	–	–
н221У	н222У	30.82	–	–
н222У	н223У	32.78	–	–
н223У	н224У	20.32	–	–
н224У	н225У	13.69	–	–
н225У	н226У	10.08	–	–
н226У	н227У	7.91	–	–
н227У	н215У	3.81	–	–

3. Сведения о характеристиках уточняемого земельного участка с кадастровым номером 54:30:023603:38

№ п/п	Наименование характеристики	Значение характеристики
-------	-----------------------------	-------------------------

1	2	3
1.	Адрес земельного участка	–
1.1	Сведения о местоположении земельного участка (при отсутствии адреса) в структурированном в соответствии с федеральной информационной адресной системой виде	Новосибирская область, район Чулымский, село Серебрянское, улица Советская, дом 58, квартира 1
1.2	Дополнительные сведения о местоположении земельного участка	–
2.	Площадь земельного участка ± величина предельной погрешности определения (вычисления) площади ($P \pm \Delta P$), м ²	1674 кв.м ± 8.21 кв.м
3.	Формула, примененная для вычисления предельной погрешности определения площади земельного участка с подставленными значениями (ΔP), м ²	$\Delta P = 2 * 0.10 * \sqrt{1674} * \sqrt{((1 + 1.13^2)/(2 * 1.13))} = 8.21$
4.	Площадь земельного участка согласно сведениям Единого государственного реестра недвижимости ($P_{\text{кад}}$), м ²	1534
5.	Оценка расхождения P и $P_{\text{кад}}$ ($P - P_{\text{кад}}$), м ²	140 кв.м
6.	Предельные минимальный и максимальный размеры земельного участка ($P_{\text{мин}}$ и $P_{\text{макс}}$), м ²	300 3000
7.	Кадастровый номер или иной государственный учетный номер (инвентарный) объекта недвижимости, расположенного на земельном участке	54:30:023603:95
8.	Вид (виды) разрешенного использования	Жилая застройка
8.1	Дополнительные сведения об использовании земельного участка	–
9.	Сведения о земельных участках (землях общего пользования, территории общего пользования), посредством которых обеспечивается доступ	–
10.	Иные сведения	–
4. Пояснения к сведениям об уточняемом земельном участке с кадастровым номером: <u>54:30:023603:38</u>		
1.	–	
Сведения об уточняемых земельных участках, необходимые для исправления реестровых ошибок в сведениях о местоположении их границ		

1. Сведения о характерных точках границ уточняемого земельного участка с кадастровым номером 54:30:023603:77

Система координат МСК-38, зона 3

Зона № 3

Обозначение характерных точек границ	Координаты, м				Метод определения координат	Формулы, примененные для расчета средней квадратической погрешности определения координат характерных точек границ (Mt), с подставленными в такие формулы значениями и итоговые (вычисленные) значения Mt, м	Описание закрепления точки
	содержатся в Едином государственном реестре недвижимости		определены в ходе выполнения комплексных кадастровых работ				
	X	Y	X	Y			
1	2	3	4	5	6	7	8
н303У	–	–	47021 2.01	32479 94.60	Метод спутниковых геодезических измерений (определений)	$Mt=\sqrt{(0.07^2+0.07^2)}=0.10$	–
н304У	–	–	47021 6.31	32480 00.14	Метод спутниковых геодезических измерений (определений)	$Mt=\sqrt{(0.07^2+0.07^2)}=0.10$	–
н305У	–	–	47021 0.69	32480 04.50	Метод спутниковых геодезических измерений (определений)	$Mt=\sqrt{(0.07^2+0.07^2)}=0.10$	–
н306У	–	–	47020 6.39	32479 98.96	Метод спутниковых геодезических измерений (определений)	$Mt=\sqrt{(0.07^2+0.07^2)}=0.10$	–
н303У	–	–	47021 2.01	32479 94.60	Метод спутниковых геодезических измерений (определений)	$Mt=\sqrt{(0.07^2+0.07^2)}=0.10$	–

2. Сведения о частях границ уточняемого земельного участка с кадастровым номером

<u>54:30:023603:77</u>				
Обозначение части границ		Горизонтальное проложение (S), м	Описание прохождения части границ	Сведения о согласовании местоположения границ (согласовано/спорное)
от т.	до т.			
1	2	3	4	5
н303У	н304У	7.01	–	–
н304У	н305У	7.11	–	–
н305У	н306У	7.01	–	–
н306У	н303У	7.11	–	–

3. Сведения о характеристиках уточняемого земельного участка с кадастровым номером 54:30:023603:77

№ п/п	Наименование характеристики	Значение характеристики
1	2	3
1.	Адрес земельного участка	–
1.1	Сведения о местоположении земельного участка (при отсутствии адреса) в структурированном в соответствии с федеральной информационной адресной системой виде	Новосибирская область, район Чулымский, село Серебрянское
1.2	Дополнительные сведения о местоположении земельного участка	МО Серебрянского сельсовета
2.	Площадь земельного участка ± величина предельной погрешности определения (вычисления) площади (P ± ΔP), м ²	50 кв.м ± 1.41 кв.м
3.	Формула, примененная для вычисления предельной погрешности определения площади земельного участка с подставленными значениями (ΔP), м ²	$\Delta P = 2 * 0.10 * \sqrt{50} * \sqrt{((1 + 1.00^2)/(2 * 1.00))} = 1.41$
4.	Площадь земельного участка согласно сведениям Единого государственного реестра недвижимости (P _{кад}), м ²	50
5.	Оценка расхождения P и P _{кад} (P - P _{кад}), м ²	0 кв.м
6.	Предельные минимальный и максимальный размеры земельного участка (P _{мин} и P _{макс}), м ²	–

7.	Кадастровый номер или иной государственный учетный номер (инвентарный) объекта недвижимости, расположенного на земельном участке	–
8.	Вид (виды) разрешенного использования	Энергетика
8.1	Дополнительные сведения об использовании земельного участка	–
9.	Сведения о земельных участках (землях общего пользования, территории общего пользования), посредством которых обеспечивается доступ	–
10.	Иные сведения	–

4. Пояснения к сведениям об уточняемом земельном участке с кадастровым номером: 54:30:023603:77

1. –

Сведения об уточняемых земельных участках, необходимые для исправления реестровых ошибок в сведениях о местоположении их границ

1. Сведения о характерных точках границ уточняемого земельного участка с кадастровым номером 54:30:023603:67

Система координат МСК-38, зона 3

Зона № 3

Обозначение характерных точек границ	Координаты, м				Метод определения координат	Формулы, примененные для расчета средней квадратической погрешности определения координат характерных точек границ (Mt), с подставленными в такие формулы значениями и итоговые (вычисленные) значения Mt, м	Описание закрепления точки
	содержатся в Едином государственном реестре недвижимости		определены в ходе выполнения комплексных кадастровых работ				
	X	Y	X	Y			
1	2	3	4	5	6	7	8
н327У	–	–	47011 2.58	32480 70.47	Метод спутниковых геодезических измерений (определений)	$Mt = \sqrt{(0.07^2 + 0.07^2)} = 0.10$	–

н350У	–	–	47009 4.12	32480 82.22	Метод спутниковых геодезических измерений (определений)	$Mt=\sqrt{(0.07^2+0.07^2)}=$ 0.10	–
н351У	–	–	47009 2.81	32480 79.10	Метод спутниковых геодезических измерений (определений)	$Mt=\sqrt{(0.07^2+0.07^2)}=$ 0.10	–
н352У	–	–	47007 8.10	32480 57.01	Метод спутниковых геодезических измерений (определений)	$Mt=\sqrt{(0.07^2+0.07^2)}=$ 0.10	–
н353У	–	–	47007 7.53	32480 48.66	Метод спутниковых геодезических измерений (определений)	$Mt=\sqrt{(0.07^2+0.07^2)}=$ 0.10	–
н354У	–	–	47008 0.30	32480 46.02	Метод спутниковых геодезических измерений (определений)	$Mt=\sqrt{(0.07^2+0.07^2)}=$ 0.10	–
н355У	–	–	47007 8.47	32480 43.64	Метод спутниковых геодезических измерений (определений)	$Mt=\sqrt{(0.07^2+0.07^2)}=$ 0.10	–
н356У	–	–	47007 6.18	32480 41.16	Метод спутниковых геодезических измерений (определений)	$Mt=\sqrt{(0.07^2+0.07^2)}=$ 0.10	–
н357У	–	–	47008 0.97	32480 38.10	Метод спутниковых геодезических измерений (определений)	$Mt=\sqrt{(0.07^2+0.07^2)}=$ 0.10	–
н358У	–	–	47008 4.04	32480 38.24	Метод спутниковых геодезических измерений	$Mt=\sqrt{(0.07^2+0.07^2)}=$ 0.10	–

					(определений)		
н338У	–	–	47009 0.18	32480 35.74	Метод спутниковых геодезических измерений (определений)	$Mt=\sqrt{(0.07^2+0.07^2)}=0.10$	–
н339У	–	–	47009 7.00	32480 45.01	Метод спутниковых геодезических измерений (определений)	$Mt=\sqrt{(0.07^2+0.07^2)}=0.10$	–
н340У	–	–	47009 7.06	32480 46.86	Метод спутниковых геодезических измерений (определений)	$Mt=\sqrt{(0.07^2+0.07^2)}=0.10$	–
н327У	–	–	47011 2.58	32480 70.47	Метод спутниковых геодезических измерений (определений)	$Mt=\sqrt{(0.07^2+0.07^2)}=0.10$	–

2. Сведения о частях границ уточняемого земельного участка с кадастровым номером 54:30:023603:67

Обозначение части границ		Горизонтальное проложение (S), м	Описание прохождения части границ	Сведения о согласовании местоположения границ (согласовано/спорное)
от т.	до т.			
1	2	3	4	5
н327У	н350У	21.88	–	–
н350У	н351У	3.38	–	–
н351У	н352У	26.54	–	–
н352У	н353У	8.37	–	–
н353У	н354У	3.83	–	–
н354У	н355У	3.00	–	–
н355У	н356У	3.38	–	–
н356У	н357У	5.68	–	–
н357У	н358У	3.07	–	–

н358У	н338У	6.63	–	–
н338У	н339У	11.51	–	–
н339У	н340У	1.85	–	–
н340У	н327У	28.25	–	–

3. Сведения о характеристиках уточняемого земельного участка с кадастровым номером 54:30:023603:67

№ п/п	Наименование характеристики	Значение характеристики
1	2	3
1.	Адрес земельного участка	–
1.1	Сведения о местоположении земельного участка (при отсутствии адреса) в структурированном в соответствии с федеральной информационной адресной системой виде	Новосибирская область, район Чулымский, село Серебрянское, переулок Центральный, дом 1, квартира 1
1.2	Дополнительные сведения о местоположении земельного участка	–
2.	Площадь земельного участка \pm величина предельной погрешности определения (вычисления) площади ($P \pm \Delta P$), м ²	871 кв.м \pm 5.99 кв.м
3.	Формула, примененная для вычисления предельной погрешности определения площади земельного участка с подставленными значениями (ΔP), м ²	$\Delta P = 2 * 0.10 * \sqrt{871} * \sqrt{((1 + 1.28^2)/(2 * 1.28))} = 5.99$
4.	Площадь земельного участка согласно сведениям Единого государственного реестра недвижимости ($P_{\text{кад}}$), м ²	869
5.	Оценка расхождения P и $P_{\text{кад}}$ ($P - P_{\text{кад}}$), м ²	2 кв.м
6.	Предельные минимальный и максимальный размеры земельного участка ($P_{\text{мин}}$ и $P_{\text{макс}}$), м ²	300 3000
7.	Кадастровый номер или иной государственный учетный номер (инвентарный) объекта недвижимости, расположенного на земельном участке	54:30:023603:108
8.	Вид (виды) разрешенного использования	Жилая застройка
8.1	Дополнительные сведения об использовании земельного участка	–

9.	Сведения о земельных участках (землях общего пользования, территории общего пользования), посредством которых обеспечивается доступ	–
10.	Иные сведения	–

4. Пояснения к сведениям об уточняемом земельном участке с кадастровым номером: 54:30:023603:67

1.	–
----	---

Сведения об уточняемых земельных участках, необходимые для исправления реестровых ошибок в сведениях о местоположении их границ

1. Сведения о характерных точках границ уточняемого земельного участка с кадастровым номером 54:30:023603:10

Система координат МСК-38, зона 3

Зона № 3

Обозначение характерных точек границ	Координаты, м				Метод определения координат	Формулы, примененные для расчета средней квадратической погрешности определения координат характерных точек границ (Mt), с подставленными в такие формулы значениями и итоговые (вычисленные) значения Mt, м	Описание закрепления точки
	содержатся в Едином государственном реестре недвижимости		определены в ходе выполнения комплексных кадастровых работ				
	X	Y	X	Y			
1	2	3	4	5	6	7	8
н359У	–	–	47007 1.32	32480 94.68	Метод спутниковых геодезических измерений (определений)	$Mt = \sqrt{(0.07^2 + 0.07^2)} = 0.10$	–
н360У	–	–	47005 6.44	32480 70.12	Метод спутниковых геодезических измерений (определений)	$Mt = \sqrt{(0.07^2 + 0.07^2)} = 0.10$	–
н361У	–	–	47005 5.26	32480 70.94	Метод спутниковых геодезических измерений	$Mt = \sqrt{(0.07^2 + 0.07^2)} = 0.10$	–

					(определений)		
н362У	–	–	47004 9.97	32480 62.43	Метод спутниковых геодезических измерений (определений)	$Mt=\sqrt{(0.07^2+0.07^2)}=$ 0.10	–
н363У	–	–	47005 2.86	32480 60.67	Метод спутниковых геодезических измерений (определений)	$Mt=\sqrt{(0.07^2+0.07^2)}=$ 0.10	–
н364У	–	–	47006 0.39	32480 55.84	Метод спутниковых геодезических измерений (определений)	$Mt=\sqrt{(0.07^2+0.07^2)}=$ 0.10	–
н365У	–	–	47006 9.77	32480 50.00	Метод спутниковых геодезических измерений (определений)	$Mt=\sqrt{(0.07^2+0.07^2)}=$ 0.10	–
н355У	–	–	47007 8.47	32480 43.64	Метод спутниковых геодезических измерений (определений)	$Mt=\sqrt{(0.07^2+0.07^2)}=$ 0.10	–
н354У	–	–	47008 0.30	32480 46.02	Метод спутниковых геодезических измерений (определений)	$Mt=\sqrt{(0.07^2+0.07^2)}=$ 0.10	–
н353У	–	–	47007 7.53	32480 48.66	Метод спутниковых геодезических измерений (определений)	$Mt=\sqrt{(0.07^2+0.07^2)}=$ 0.10	–
н352У	–	–	47007 8.10	32480 57.01	Метод спутниковых геодезических измерений (определений)	$Mt=\sqrt{(0.07^2+0.07^2)}=$ 0.10	–
н351У	–	–	47009 2.81	32480 79.10	Метод спутниковых геодезических	$Mt=\sqrt{(0.07^2+0.07^2)}=$ 0.10	–

					измерений (определений)		
н350У	–	–	47009 4.12	32480 82.22	Метод спутниковых геодезических измерений (определений)	$Mt=\sqrt{(0.07^2+0.07^2)}=$ 0.10	–
н359У	–	–	47007 1.32	32480 94.68	Метод спутниковых геодезических измерений (определений)	$Mt=\sqrt{(0.07^2+0.07^2)}=$ 0.10	–

2. Сведения о частях границ уточняемого земельного участка с кадастровым номером 54:30:023603:10

Обозначение части границ		Горизонтальное проложение (S), м	Описание прохождения части границ	Сведения о согласовании местоположения границ (согласовано/спорное)
от т.	до т.			
1	2	3	4	5
н359У	н360У	28.72	–	–
н360У	н361У	1.44	–	–
н361У	н362У	10.02	–	–
н362У	н363У	3.38	–	–
н363У	н364У	8.95	–	–
н364У	н365У	11.05	–	–
н365У	н355У	10.78	–	–
н355У	н354У	3.00	–	–
н354У	н353У	3.83	–	–
н353У	н352У	8.37	–	–
н352У	н351У	26.54	–	–
н351У	н350У	3.38	–	–
н350У	н359У	25.98	–	–

3. Сведения о характеристиках уточняемого земельного участка с кадастровым номером 54:30:023603:10

№ п/п	Наименование характеристики	Значение характеристики
1	2	3
1.	Адрес земельного участка	–
1.1	Сведения о местоположении земельного участка (при отсутствии адреса) в структурированном в соответствии с федеральной информационной адресной системой виде	Новосибирская область, район Чулымский, село Серебрянское, улица Березовая Роща, дом 17, квартира 1
1.2	Дополнительные сведения о местоположении земельного участка	–
2.	Площадь земельного участка ± величина предельной погрешности определения (вычисления) площади ($P \pm \Delta P$), м ²	1071 кв.м ± 6.58 кв.м
3.	Формула, примененная для вычисления предельной погрешности определения площади земельного участка с подставленными значениями (ΔP), м ²	$\Delta P = 2 * 0.10 * \sqrt{1071} * \sqrt{((1 + 1.16^2)/(2 * 1.16))} = 6.58$
4.	Площадь земельного участка согласно сведениям Единого государственного реестра недвижимости ($P_{\text{кад}}$), м ²	1071
5.	Оценка расхождения P и $P_{\text{кад}}$ ($P - P_{\text{кад}}$), м ²	0 кв.м
6.	Предельные минимальный и максимальный размеры земельного участка ($P_{\text{мин}}$ и $P_{\text{макс}}$), м ²	300 3000
7.	Кадастровый номер или иной государственный учетный номер (инвентарный) объекта недвижимости, расположенного на земельном участке	–
8.	Вид (виды) разрешенного использования	Жилая застройка
8.1	Дополнительные сведения об использовании земельного участка	–
9.	Сведения о земельных участках (землях общего пользования, территории общего пользования), посредством которых обеспечивается доступ	–
10.	Иные сведения	–
4. Пояснения к сведениям об уточняемом земельном участке с кадастровым номером: 54:30:023603:10		
1.	–	–

Сведения об уточняемых земельных участках, необходимые для исправления реестровых ошибок в сведениях о местоположении их границ

1. Сведения о характерных точках границ уточняемого земельного участка с кадастровым номером 54:30:023603:114

Система координат МСК-38, зона 3

Зона № 3

Обозначение характерных точек границ	Координаты, м				Метод определения координат	Формулы, примененные для расчета средней квадратической погрешности определения координат характерных точек границ (Mt), с подставленными в такие формулы значениями и итоговые (вычисленные) значения Mt, м	Описание закрепления точки
	содержатся в Едином государственном реестре недвижимости		определены в ходе выполнения комплексных кадастровых работ				
	X	Y	X	Y			
1	2	3	4	5	6	7	8
н376У	–	–	47009 6.96	32479 49.93	Метод спутниковых геодезических измерений (определений)	$Mt = \sqrt{(0.07^2 + 0.07^2)} = 0.10$	–
н377У	–	–	47007 2.68	32479 65.32	Метод спутниковых геодезических измерений (определений)	$Mt = \sqrt{(0.07^2 + 0.07^2)} = 0.10$	–
н373У	–	–	47007 2.08	32479 65.70	Метод спутниковых геодезических измерений (определений)	$Mt = \sqrt{(0.07^2 + 0.07^2)} = 0.10$	–
н374У	–	–	47004 0.68	32479 85.60	Метод спутниковых геодезических измерений (определений)	$Mt = \sqrt{(0.07^2 + 0.07^2)} = 0.10$	–
н375У	–	–	47003 8.52	32479 87.97	Метод спутниковых геодезических измерений (определений)	$Mt = \sqrt{(0.07^2 + 0.07^2)} = 0.10$	–

					измерений (определений)		
н370У	–	–	47001 2.20	32480 04.37	Метод спутниковых геодезических измерений (определений)	$Mt=\sqrt{(0.07^2+0.07^2)}=$ 0.10	–
н378У	–	–	46999 6.68	32479 78.93	Метод спутниковых геодезических измерений (определений)	$Mt=\sqrt{(0.07^2+0.07^2)}=$ 0.10	–
н379У	–	–	47000 0.85	32479 76.25	Метод спутниковых геодезических измерений (определений)	$Mt=\sqrt{(0.07^2+0.07^2)}=$ 0.10	–
н380У	–	–	47000 2.29	32479 73.43	Метод спутниковых геодезических измерений (определений)	$Mt=\sqrt{(0.07^2+0.07^2)}=$ 0.10	–
н381У	–	–	47002 2.28	32479 60.64	Метод спутниковых геодезических измерений (определений)	$Mt=\sqrt{(0.07^2+0.07^2)}=$ 0.10	–
н382У	–	–	47002 5.57	32479 62.60	Метод спутниковых геодезических измерений (определений)	$Mt=\sqrt{(0.07^2+0.07^2)}=$ 0.10	–
н383У	–	–	47008 8.71	32479 27.15	Метод спутниковых геодезических измерений (определений)	$Mt=\sqrt{(0.07^2+0.07^2)}=$ 0.10	–
н376У	–	–	47009 6.96	32479 49.93	Метод спутниковых геодезических измерений (определений)	$Mt=\sqrt{(0.07^2+0.07^2)}=$ 0.10	–

2. Сведения о частях границ уточняемого земельного участка с кадастровым номером 54:30:023603:114

Обозначение части границ		Горизонтальное проложение (S), м	Описание прохождения части границ	Сведения о согласовании местоположения границ (согласовано/спорное)
от т.	до т.			
1	2	3	4	5
н376У	н377У	28.75	–	–
н377У	н373У	0.71	–	–
н373У	н374У	37.17	–	–
н374У	н375У	3.21	–	–
н375У	н370У	31.01	–	–
н370У	н378У	29.80	–	–
н378У	н379У	4.96	–	–
н379У	н380У	3.17	–	–
н380У	н381У	23.73	–	–
н381У	н382У	3.83	–	–
н382У	н383У	72.41	–	–
н383У	н376У	24.23	–	–

3. Сведения о характеристиках уточняемого земельного участка с кадастровым номером 54:30:023603:114

№ п/п	Наименование характеристики	Значение характеристики
1	2	3
1.	Адрес земельного участка	–
1.1	Сведения о местоположении земельного участка (при отсутствии адреса) в структурированном в соответствии с федеральной информационной адресной системой виде	Новосибирская область, район Чулымский, село Серебрянское, улица Березовая Роша, дом 19
1.2	Дополнительные сведения о местоположении земельного участка	–
2.	Площадь земельного участка ± величина предельной погрешности определения (вычисления) площади ($P \pm \Delta P$), м ²	2829 кв.м ± 10.82 кв.м
3.	Формула, примененная для вычисления предельной	$\Delta P = 2 * 0.10 * \sqrt{2829} * \sqrt{(1 +$

						(вычисленные) значения Mt, м	
1	2	3	4	5	6	7	8
н398У	–	–	46996 0.17	32479 18.74	Метод спутниковых геодезических измерений (определений)	$Mt=\sqrt{(0.07^2+0.07^2)}=$ 0.10	–
н399У	–	–	46995 4.31	32479 09.38	Метод спутниковых геодезических измерений (определений)	$Mt=\sqrt{(0.07^2+0.07^2)}=$ 0.10	–
н400У	–	–	46995 3.16	32479 10.24	Метод спутниковых геодезических измерений (определений)	$Mt=\sqrt{(0.07^2+0.07^2)}=$ 0.10	–
н401У	–	–	46994 4.19	32478 96.37	Метод спутниковых геодезических измерений (определений)	$Mt=\sqrt{(0.07^2+0.07^2)}=$ 0.10	–
н402У	–	–	46994 7.58	32478 94.03	Метод спутниковых геодезических измерений (определений)	$Mt=\sqrt{(0.07^2+0.07^2)}=$ 0.10	–
н403У	–	–	46994 3.36	32478 87.70	Метод спутниковых геодезических измерений (определений)	$Mt=\sqrt{(0.07^2+0.07^2)}=$ 0.10	–
н404У	–	–	46996 7.74	32478 71.91	Метод спутниковых геодезических измерений (определений)	$Mt=\sqrt{(0.07^2+0.07^2)}=$ 0.10	–
н405У	–	–	46998 4.98	32478 60.31	Метод спутниковых геодезических измерений (определений)	$Mt=\sqrt{(0.07^2+0.07^2)}=$ 0.10	–

н406У	–	–	46999 4.46	32478 74.71	Метод спутниковых геодезических измерений (определений)	$Mt=\sqrt{(0.07^2+0.07^2)}=0.10$	–
н407У	–	–	47001 6.65	32478 62.19	Метод спутниковых геодезических измерений (определений)	$Mt=\sqrt{(0.07^2+0.07^2)}=0.10$	–
н408У	–	–	47002 2.90	32478 71.43	Метод спутниковых геодезических измерений (определений)	$Mt=\sqrt{(0.07^2+0.07^2)}=0.10$	–
н397У	–	–	47001 5.00	32478 76.03	Метод спутниковых геодезических измерений (определений)	$Mt=\sqrt{(0.07^2+0.07^2)}=0.10$	–
н398У	–	–	47001 7.48	32478 80.79	Метод спутниковых геодезических измерений (определений)	$Mt=\sqrt{(0.07^2+0.07^2)}=0.10$	–
–	–	–	46996 0.17	32479 18.74	–	–	–

2. Сведения о частях границ уточняемого земельного участка с кадастровым номером 54:30:023603:76

Обозначение части границ		Горизонтальное проложение (S), м	Описание прохождения части границ	Сведения о согласовании местоположения границ (согласовано/спорное)
от т.	до т.			
1	2	3	4	5
н398У	н399У	11.04	–	–
н399У	н400У	1.44	–	–
н400У	н401У	16.52	–	–
н401У	н402У	4.12	–	–
н402У	н403У	7.61	–	–

н403У	н404У	29.05	–	–
н404У	н405У	20.78	–	–
н405У	н406У	17.24	–	–
н406У	н407У	25.48	–	–
н407У	н408У	11.16	–	–
н408У	н397У	9.14	–	–
н397У	н398У	5.37	–	–
н398У	–	68.74	–	–

3. Сведения о характеристиках уточняемого земельного участка с кадастровым номером 54:30:023603:76

№ п/п	Наименование характеристики	Значение характеристики
1	2	3
1.	Адрес земельного участка	–
1.1	Сведения о местоположении земельного участка (при отсутствии адреса) в структурированном в соответствии с федеральной информационной адресной системой виде	Новосибирская область, район Чулымский, село Серебрянское, улица Березовая Роща, дом 22
1.2	Дополнительные сведения о местоположении земельного участка	–
2.	Площадь земельного участка \pm величина предельной погрешности определения (вычисления) площади ($P \pm \Delta P$), м ²	2226 кв.м \pm 9.66 кв.м
3.	Формула, примененная для вычисления предельной погрешности определения площади земельного участка с подставленными значениями (ΔP), м ²	$\Delta P = 2 * 0.10 * \sqrt{2226} * \sqrt{((1 + 1.36^2)/(2 * 1.36))} = 9.66$
4.	Площадь земельного участка согласно сведениям Единого государственного реестра недвижимости ($P_{\text{кад}}$), м ²	1626
5.	Оценка расхождения P и $P_{\text{кад}}$ ($P - P_{\text{кад}}$), м ²	600 кв.м
6.	Предельные минимальный и максимальный размеры земельного участка ($P_{\text{мин}}$ и $P_{\text{макс}}$), м ²	600 500000

7.	Кадастровый номер или иной государственный учетный номер (инвентарный) объекта недвижимости, расположенного на земельном участке	–
8.	Вид (виды) разрешенного использования	Жилая застройка
8.1	Дополнительные сведения об использовании земельного участка	–
9.	Сведения о земельных участках (землях общего пользования, территории общего пользования), посредством которых обеспечивается доступ	–
10.	Иные сведения	–

4. Пояснения к сведениям об уточняемом земельном участке с кадастровым номером: 54:30:023603:76

1. –

**Описание местоположения зданий, сооружений,
объектов незавершенного строительства на земельном участке**

1. Сведения о характерных точках контура объекта недвижимости с кадастровым номером =

Система координат МСК-38, зона 3

Зона № 3

Обозначение характерных точек контура	Содержатся в Едином государственном реестре недвижимости		Определены в ходе выполнения комплексных кадастровых работ		Метод определения координат	Формулы, примененные для расчета средней квадратической погрешности определения координат характерных точек (M_t), м, с подставленными в такие формулы значениями и итоговые (вычисленные) значения M_t , м
	Координаты, м	Радиус, м	Координаты, м	Радиус, м		

	X	Y	R	X	Y	R		
1	2	3	4	5	6	7	8	9
н160	–	–	–	4697 44.55	3247 192.1 2	–	Метод спутниковых геодезических измерений (определений)	$Mt=\sqrt{(0.07^2+0.07^2)}=0.10$
н170	–	–	–	4697 38.25	3247 197.4 0	–	Метод спутниковых геодезических измерений (определений)	$Mt=\sqrt{(0.07^2+0.07^2)}=0.10$
н180	–	–	–	4697 27.83	3247 184.9 8	–	Метод спутниковых геодезических измерений (определений)	$Mt=\sqrt{(0.07^2+0.07^2)}=0.10$
н190	–	–	–	4697 34.12	3247 179.7 0	–	Метод спутниковых геодезических измерений (определений)	$Mt=\sqrt{(0.07^2+0.07^2)}=0.10$
н160	–	–	–	4697 44.55	3247 192.1 2	–	Метод спутниковых геодезических измерений (определений)	$Mt=\sqrt{(0.07^2+0.07^2)}=0.10$

2. Сведения о характеристиках объекта недвижимости с кадастровым номером 54:30:023603:115

№ п/п	Наименование характеристики	Значение характеристики
1	2	3
1.	Вид объекта недвижимости	Здание
2.	Ранее присвоенный государственный учетный номер (инвентарный) здания, сооружения, объекта	–

	незавершенного строительства	
3.	Кадастровый номер земельного участка (земельных участков), в границах которого (которых) расположены здание, сооружение, объект незавершенного строительства	54:30:023603:64
4.	Уникальный учетный номер кадастрового квартала, в границах которого расположены здание, сооружение, объект незавершенного строительства	54:30:023603
5.	Адрес здания, сооружения, объекта незавершенного строительства	Новосибирская область, район Чулымский, село Серебрянское, улица Советская, дом 86
5.1	Сведения о местоположении здания, сооружения, объекта незавершенного строительства (при отсутствии адреса) в структурированном в соответствии с федеральной информационной адресной системой виде	–
5.2	Дополнительные сведения о местоположении	–
6.	Иные сведения	–

3. Пояснения к сведениям об объекте недвижимости с кадастровым номером 54:30:023603:115

1.

–

Описание местоположения зданий, сооружений, объектов незавершенного строительства на земельном участке

1. Сведения о характерных точках контура объекта недвижимости с кадастровым номером =

Система координат МСК-38, зона 3

Зона № 3

Обозначение характерных точек	Содержатся в Едином государственном реестре недвижимости	Определены в ходе выполнения комплексных кадастровых работ	Метод определения координат	Формулы, примененные для расчета средней квадратической погрешности определения
--------------------------------------	---	---	------------------------------------	--

точек конту ра	Координаты , м		Радиу с, м	Координаты , м		Радиус, м		координат характерных точек (M_t), м, с подставленными в такие формулы значениями и итоговые (вычисленные) значения M_t , м
	X	Y	R	X	Y	R		
1	2	3	4	5	6	7	8	9
н200	–	–	–	4697 67.21	3247 218.3 5	–	Метод спутниковых геодезически х измерений (определений)	$M_t = \sqrt{(0.07^2 + 0.07^2)} = 0.10$
н210	–	–	–	4697 77.76	3247 230.3 7	–	Метод спутниковых геодезически х измерений (определений)	$M_t = \sqrt{(0.07^2 + 0.07^2)} = 0.10$
н220	–	–	–	4697 71.93	3247 235.4 8	–	Метод спутниковых геодезически х измерений (определений)	$M_t = \sqrt{(0.07^2 + 0.07^2)} = 0.10$
н230	–	–	–	4697 61.38	3247 223.4 5	–	Метод спутниковых геодезически х измерений (определений)	$M_t = \sqrt{(0.07^2 + 0.07^2)} = 0.10$
н200	–	–	–	4697 67.21	3247 218.3 5	–	Метод спутниковых геодезически х измерений (определений)	$M_t = \sqrt{(0.07^2 + 0.07^2)} = 0.10$

2. Сведения о характеристиках объекта недвижимости с кадастровым номером 54:30:023603:123

№ п/п	Наименование характеристики	Значение характеристики
1	2	3
1.	Вид объекта недвижимости	Здание
2.	Ранее присвоенный государственный учетный номер (инвентарный) здания, сооружения, объекта незавершенного строительства	–
3.	Кадастровый номер земельного участка (земельных участков), в границах которого (которых) расположены здание, сооружение, объект незавершенного строительства	54:30:023603:61
4.	Уникальный учетный номер кадастрового квартала, в границах которого расположены здание, сооружение, объект незавершенного строительства	54:30:023603
5.	Адрес здания, сооружения, объекта незавершенного строительства	Новосибирская область, район Чулымский, село Серебрянское, улица Советская, дом 84
5.1	Сведения о местоположении здания, сооружения, объекта незавершенного строительства (при отсутствии адреса) в структурированном в соответствии с федеральной информационной адресной системой виде	–
5.2	Дополнительные сведения о местоположении	–
6.	Иные сведения	–

3. Пояснения к сведениям об объекте недвижимости с кадастровым номером 54:30:023603:123

1. –

Описание местоположения зданий, сооружений, объектов незавершенного строительства на земельном участке**1. Сведения о характерных точках контура объекта недвижимости с кадастровым номером**

=

Система координат МСК-38, зона 3Зона № 3

Обозначение характерных точек контура	Содержатся в Едином государственном реестре недвижимости		Определены в ходе выполнения комплексных кадастровых работ				Метод определения координат	Формулы, примененные для расчета средней квадратической погрешности определения координат характерных точек (M_t), м, с подставленными в такие формулы значениями и итоговые (вычисленные) значения M_t , м	
	Координаты , м		Радиус, с, м		Координаты , м				Радиус, м
	X	Y	R	X	Y	R			
1	2	3	4	5	6	7	8	9	
н42О	–	–	–	4697 86.17	3247 254.4 6	–	Метод спутниковых геодезических измерений (определений)	$M_t = \sqrt{(0.07^2 + 0.07^2)} = 0.10$	
н43О	–	–	–	4697 93.22	3247 249.6 4	–	Метод спутниковых геодезических измерений (определений)	$M_t = \sqrt{(0.07^2 + 0.07^2)} = 0.10$	
н44О	–	–	–	4698 02.58	3247 263.3 4	–	Метод спутниковых геодезических измерений (определений)	$M_t = \sqrt{(0.07^2 + 0.07^2)} = 0.10$	
н45О	–	–	–	4697 95.53	3247 268.1 6	–	Метод спутниковых геодезических измерений (определений)	$M_t = \sqrt{(0.07^2 + 0.07^2)} = 0.10$	

н42О	–	–	–	4697 86.17	3247 254.4 6	–	Метод спутниковых геодезических измерений (определений)	$Mt = \sqrt{(0.07^2 + 0.07^2)} = 0.10$
------	---	---	---	---------------	--------------------	---	---	--

2. Сведения о характеристиках объекта недвижимости с кадастровым номером 54:30:023603:94

№ п/п	Наименование характеристики	Значение характеристики
1	2	3
1.	Вид объекта недвижимости	Здание
2.	Ранее присвоенный государственный учетный номер (инвентарный) здания, сооружения, объекта незавершенного строительства	–
3.	Кадастровый номер земельного участка (земельных участков), в границах которого (которых) расположены здание, сооружение, объект незавершенного строительства	54:30:023603:60, 54:30:023603:59
4.	Уникальный учетный номер кадастрового квартала, в границах которого расположены здание, сооружение, объект незавершенного строительства	54:30:023603
5.	Адрес здания, сооружения, объекта незавершенного строительства	Новосибирская область, район Чулымский, село Серебрянское, улица Советская, дом 82
5.1	Сведения о местоположении здания, сооружения, объекта незавершенного строительства (при отсутствии адреса) в структурированном в соответствии с федеральной информационной адресной системой виде	–
5.2	Дополнительные сведения о местоположении	–
6.	Иные сведения	–

3. Пояснения к сведениям об объекте недвижимости с кадастровым номером 54:30:023603:94

1.	–
----	---

Описание местоположения зданий, сооружений, объектов незавершенного строительства на земельном участке

1. Сведения о характерных точках контура объекта недвижимости с кадастровым номером

=

Система координат МСК-38, зона 3

Зона № 3

Обозначение характерных точек контура	Содержатся в Едином государственном реестре недвижимости			Определены в ходе выполнения комплексных кадастровых работ			Метод определения координат	Формулы, примененные для расчета средней квадратической погрешности определения координат характерных точек (M_t), м, с подставленными в такие формулы значениями и итоговые (вычисленные) значения M_t , м
	Координаты, м		Радиус, м	Координаты, м		Радиус, м		
	X	Y	R	X	Y	R		
1	2	3	4	5	6	7	8	9
н630	–	–	–	4698 10.53	3247 274.3 8	–	Метод спутниковых геодезических измерений (определений)	$M_t = \sqrt{(0.07^2 + 0.07^2)} = 0.10$
н640	–	–	–	4698 15.53	3247 281.5 1	–	Метод спутниковых геодезических измерений (определений)	$M_t = \sqrt{(0.07^2 + 0.07^2)} = 0.10$
н650	–	–	–	4698 09.81	3247 285.5 2	–	Метод спутниковых геодезических измерений (определений)	$M_t = \sqrt{(0.07^2 + 0.07^2)} = 0.10$

н66О	–	–	–	4698 04.81	3247 278.4 0	–	Метод спутниковых геодезических измерений (определений)	$Mt=\sqrt{(0.07^2+0.07^2)}=0.10$
н63О	–	–	–	4698 10.53	3247 274.3 8	–	Метод спутниковых геодезических измерений (определений)	$Mt=\sqrt{(0.07^2+0.07^2)}=0.10$

2. Сведения о характеристиках объекта недвижимости с кадастровым номером 54:30:023603:127

№ п/п	Наименование характеристики	Значение характеристики
1	2	3
1.	Вид объекта недвижимости	Здание
2.	Ранее присвоенный государственный учетный номер (инвентарный) здания, сооружения, объекта незавершенного строительства	–
3.	Кадастровый номер земельного участка (земельных участков), в границах которого (которых) расположены здание, сооружение, объект незавершенного строительства	54:30:023603:58
4.	Уникальный учетный номер кадастрового квартала, в границах которого расположены здание, сооружение, объект незавершенного строительства	54:30:023603
5.	Адрес здания, сооружения, объекта незавершенного строительства	Новосибирская область, район Чулымский, село Серебрянское, улица Советская, дом 80
5.1	Сведения о местоположении здания, сооружения, объекта незавершенного строительства (при отсутствии адреса) в структурированном в соответствии с федеральной информационной адресной системой виде	–
5.2	Дополнительные сведения о местоположении	–
6.	Иные сведения	–

3. Пояснения к сведениям об объекте недвижимости с кадастровым номером 54:30:023603:127

1. –

**Описание местоположения зданий, сооружений,
объектов незавершенного строительства на земельном участке**

1. Сведения о характерных точках контура объекта недвижимости с кадастровым номером
=

Система координат МСК-38, зона 3Зона № 3

Обозначение характерных точек контура	Содержатся в Едином государственном реестре недвижимости			Определены в ходе выполнения комплексных кадастровых работ			Метод определения координат	Формулы, примененные для расчета средней квадратической погрешности определения координат характерных точек (M_t), м, с подставленными в такие формулы значениями и итоговые (вычисленные) значения M_t , м
	Координаты, м		Радиус, м	Координаты, м		Радиус, м		
	X	Y	R	X	Y	R		
1	2	3	4	5	6	7	8	9
н1410	–	–	–	4699 97.72	3247 560.3 2	–	Метод спутниковых геодезических измерений (определений)	$M_t = \sqrt{(0.07^2 + 0.07^2)} = 0.10$
н1420	–	–	–	4700 02.40	3247 568.6 2	–	Метод спутниковых геодезических измерений (определений)	$M_t = \sqrt{(0.07^2 + 0.07^2)} = 0.10$
н1430	–	–	–	4699	3247 573.2	–	Метод спутниковых	$M_t = \sqrt{(0.07^2 + 0.07^2)} = 0.10$

				94.14	7		геодезическ х измерений (определений)	10
н1440	–	–	–	4699 89.46	3247 564.9 8	–	Метод спутниковых геодезическ х измерений (определений)	$Mt=\sqrt{(0.07^2+0.07^2)}=0.10$
н1410	–	–	–	4699 97.72	3247 560.3 2	–	Метод спутниковых геодезическ х измерений (определений)	$Mt=\sqrt{(0.07^2+0.07^2)}=0.10$

2. Сведения о характеристиках объекта недвижимости с кадастровым номером 54:30:023603:93

№ п/п	Наименование характеристики	Значение характеристики
1	2	3
1.	Вид объекта недвижимости	Здание
2.	Ранее присвоенный государственный учетный номер (инвентарный) здания, сооружения, объекта незавершенного строительства	–
3.	Кадастровый номер земельного участка (земельных участков), в границах которого (которых) расположены здание, сооружение, объект незавершенного строительства	54:30:023603:7
4.	Уникальный учетный номер кадастрового квартала, в границах которого расположены здание, сооружение, объект незавершенного строительства	54:30:023603
5.	Адрес здания, сооружения, объекта незавершенного строительства	Новосибирская область, район Чулымский, село Серебрянское, улица Советская, дом 68
5.1	Сведения о местоположении здания, сооружения, объекта незавершенного строительства (при отсутствии адреса) в структурированном в соответствии с федеральной информационной адресной системой виде	–
5.2	Дополнительные сведения о местоположении	–

6.	Иные сведения	–
----	---------------	---

3. Пояснения к сведениям об объекте недвижимости с кадастровым номером 54:30:023603:93

1.	–
----	---

**Описание местоположения зданий, сооружений,
объектов незавершенного строительства на земельном участке**

1. Сведения о характерных точках контура объекта недвижимости с кадастровым номером =

Система координат МСК-38, зона 3

Зона № 3

Обозначение характерных точек контура	Содержатся в Едином государственном реестре недвижимости		Определены в ходе выполнения комплексных кадастровых работ			Метод определения координат	Формулы, примененные для расчета средней квадратической погрешности определения координат характерных точек (M_t), м, с подставленными в такие формулы значениями и итоговые (вычисленные) значения M_t , м	
	Координаты, м		Координаты, м		Радиус, м			
	X	Y	X	Y	R			
1	2	3	4	5	6	7	8	9
н1500	–	–	–	4700 18.75	3247 595.0 3	–	Метод спутниковых геодезических измерений (определений)	$M_t = \sqrt{(0.07^2 + 0.07^2)} = 0.10$
н1510	–	–	–	4700 10.48	3247 600.1 6	–	Метод спутниковых геодезических измерений	$M_t = \sqrt{(0.07^2 + 0.07^2)} = 0.10$

							(определений)	
н1520	–	–	–	4700 06.21	3247 593.2 8	–	Метод спутниковых геодезических измерений (определений)	$Mt=\sqrt{(0.07^2+0.07^2)}=0.10$
н1530	–	–	–	4700 14.48	3247 588.1 4	–	Метод спутниковых геодезических измерений (определений)	$Mt=\sqrt{(0.07^2+0.07^2)}=0.10$
н1500	–	–	–	4700 18.75	3247 595.0 3	–	Метод спутниковых геодезических измерений (определений)	$Mt=\sqrt{(0.07^2+0.07^2)}=0.10$

2. Сведения о характеристиках объекта недвижимости с кадастровым номером 54:30:023603:99

№ п/п	Наименование характеристики	Значение характеристики
1	2	3
1.	Вид объекта недвижимости	Здание
2.	Ранее присвоенный государственный учетный номер (инвентарный) здания, сооружения, объекта незавершенного строительства	–
3.	Кадастровый номер земельного участка (земельных участков), в границах которого (которых) расположены здание, сооружение, объект незавершенного строительства	–
4.	Уникальный учетный номер кадастрового квартала, в границах которого расположены здание, сооружение, объект незавершенного строительства	54:30:023603
5.	Адрес здания, сооружения, объекта незавершенного строительства	Новосибирская область, район Чулымский, село Серебрянское, улица Советская, дом 64а
5.1	Сведения о местоположении здания, сооружения, объекта незавершенного строительства (при отсутствии адреса) в структурированном в	–

	соответствии с федеральной информационной адресной системой в виде	
5.2	Дополнительные сведения о местоположении	–
6.	Иные сведения	–

3. Пояснения к сведениям об объекте недвижимости с кадастровым номером 54:30:023603:99

1.	–
----	---

**Описание местоположения зданий, сооружений,
объектов незавершенного строительства на земельном участке**

1. Сведения о характерных точках контура объекта недвижимости с кадастровым номером =

Система координат МСК-38, зона 3

Зона № 3

Обозначение характерных точек контура	Содержатся в Едином государственном реестре недвижимости		Определены в ходе выполнения комплексных кадастровых работ			Метод определения координат	Формулы, примененные для расчета средней квадратической погрешности определения координат характерных точек (M_t), м, с подставленными в такие формулы значениями и итоговые (вычисленные) значения M_t , м	
	Координаты, м		Координаты, м		Радиус, м			
	X	Y	X	Y	R			
1	2	3	4	5	6	7	8	9
н2110	–	–	–	4700 92.82	3247 726.2 0	–	Метод спутниковых геодезических измерений (определений)	$M_t = \sqrt{(0.07^2 + 0.07^2)} = 0.10$

н2120	–	–	–	4700 98.75	3247 722.5 1	–	Метод спутниковых геодезических измерений (определений)	$Mt=\sqrt{(0.07^2+0.07^2)}=0.10$
н2130	–	–	–	4701 09.17	3247 739.2 4	–	Метод спутниковых геодезических измерений (определений)	$Mt=\sqrt{(0.07^2+0.07^2)}=0.10$
н2140	–	–	–	4701 03.25	3247 742.9 3	–	Метод спутниковых геодезических измерений (определений)	$Mt=\sqrt{(0.07^2+0.07^2)}=0.10$
н2110	–	–	–	4700 92.82	3247 726.2 0	–	Метод спутниковых геодезических измерений (определений)	$Mt=\sqrt{(0.07^2+0.07^2)}=0.10$

2. Сведения о характеристиках объекта недвижимости с кадастровым номером 54:30:023603:95

№ п/п	Наименование характеристики	Значение характеристики
1	2	3
1.	Вид объекта недвижимости	Здание
2.	Ранее присвоенный государственный учетный номер (инвентарный) здания, сооружения, объекта незавершенного строительства	–
3.	Кадастровый номер земельного участка (земельных участков), в границах которого (которых) расположены здание, сооружение, объект незавершенного строительства	54:30:023603:38
4.	Уникальный учетный номер кадастрового квартала, в границах которого расположены здание, сооружение, объект незавершенного строительства	54:30:023603
5.	Адрес здания, сооружения, объекта незавершенного строительства	Новосибирская область, район Чулымский, село Серебрянское,

		улица Советская, дом 58
5.1	Сведения о местоположении здания, сооружения, объекта незавершенного строительства (при отсутствии адреса) в структурированном в соответствии с федеральной информационной адресной системой виде	–
5.2	Дополнительные сведения о местоположении	–
6.	Иные сведения	–

3. Пояснения к сведениям об объекте недвижимости с кадастровым номером 54:30:023603:95

1.	–
----	---

Описание местоположения зданий, сооружений, объектов незавершенного строительства на земельном участке

1. Сведения о характерных точках контура объекта недвижимости с кадастровым номером =

Система координат МСК-38, зона 3

Зона № 3

Обозначение характерных точек контура	Содержатся в Едином государственном реестре недвижимости		Определены в ходе выполнения комплексных кадастровых работ			Метод определения координат	Формулы, примененные для расчета средней квадратической погрешности определения координат характерных точек (M_t), м, с подставленными в такие формулы значениями и итоговые (вычисленные) значения M_t , м	
	Координаты, м		Координаты, м		Радиус, м			
	X	Y	X	Y	R			
1	2	3	4	5	6	7	8	9
н2980	–	–	–	4702	3247 934.6	–	Метод спутниковых	$M_t = \sqrt{(0.07^2 + 0.07^2)} = 0.$

				20.89	3		геодезическ х измерений (определений)	10
н299О	–	–	–	4702 29.28	3247 929.0 9	–	Метод спутниковых геодезическ х измерений (определений)	$Mt=\sqrt{(0.07^2+0.07^2)}=0.10$
н300О	–	–	–	4702 34.24	3247 936.5 8	–	Метод спутниковых геодезическ х измерений (определений)	$Mt=\sqrt{(0.07^2+0.07^2)}=0.10$
н301О	–	–	–	4702 25.84	3247 942.1 3	–	Метод спутниковых геодезическ х измерений (определений)	$Mt=\sqrt{(0.07^2+0.07^2)}=0.10$
н298О	–	–	–	4702 20.89	3247 934.6 3	–	Метод спутниковых геодезическ х измерений (определений)	$Mt=\sqrt{(0.07^2+0.07^2)}=0.10$

2. Сведения о характеристиках объекта недвижимости с кадастровым номером 54:30:023603:96

№ п/п	Наименование характеристики	Значение характеристики
1	2	3
1.	Вид объекта недвижимости	Здание
2.	Ранее присвоенный государственный учетный номер (инвентарный) здания, сооружения, объекта незавершенного строительства	–
3.	Кадастровый номер земельного участка (земельных участков), в границах которого (которых) расположены здание, сооружение, объект незавершенного строительства	54:30:023603:5
4.	Уникальный учетный номер кадастрового квартала, в	54:30:023603

	границах которого расположены здание, сооружение, объект незавершенного строительства	
5.	Адрес здания, сооружения, объекта незавершенного строительства	Новосибирская область, район Чулымский, село Серебрянское, улица Советская, дом 44
5.1	Сведения о местоположении здания, сооружения, объекта незавершенного строительства (при отсутствии адреса) в структурированном в соответствии с федеральной информационной адресной системой виде	–
5.2	Дополнительные сведения о местоположении	–
6.	Иные сведения	–

3. Пояснения к сведениям об объекте недвижимости с кадастровым номером 54:30:023603:96

1. –

Описание местоположения зданий, сооружений, объектов незавершенного строительства на земельном участке

1. Сведения о характерных точках контура объекта недвижимости с кадастровым номером =

Система координат МСК-38, зона 3

Зона № 3

Обозначение характерных точек контура	Содержатся в Едином государственном реестре недвижимости		Определены в ходе выполнения комплексных кадастровых работ		Метод определения координат	Формулы, примененные для расчета средней квадратической погрешности определения координат характерных точек (M_t), м, с подставленными в такие формулы значениями и итоговые (вычисленные) значения M_t , м
	Координаты, м	Радиус, м	Координаты, м	Радиус, м		

	X	Y	R	X	Y	R		
1	2	3	4	5	6	7	8	9
н3840	–	–	–	4700 10.89	3247 980.6 6	–	Метод спутниковых геодезических измерений (определений)	$Mt=\sqrt{(0.07^2+0.07^2)}=0.10$
н3850	–	–	–	4700 05.86	3247 983.9 7	–	Метод спутниковых геодезических измерений (определений)	$Mt=\sqrt{(0.07^2+0.07^2)}=0.10$
н3860	–	–	–	4700 01.57	3247 977.4 8	–	Метод спутниковых геодезических измерений (определений)	$Mt=\sqrt{(0.07^2+0.07^2)}=0.10$
н3870	–	–	–	4700 06.60	3247 974.1 7	–	Метод спутниковых геодезических измерений (определений)	$Mt=\sqrt{(0.07^2+0.07^2)}=0.10$
н3840	–	–	–	4700 10.89	3247 980.6 6	–	Метод спутниковых геодезических измерений (определений)	$Mt=\sqrt{(0.07^2+0.07^2)}=0.10$

2. Сведения о характеристиках объекта недвижимости с кадастровым номером 54:30:023603:100

№ п/п	Наименование характеристики	Значение характеристики
1	2	3
1.	Вид объекта недвижимости	Здание
2.	Ранее присвоенный государственный учетный номер (инвентарный) здания, сооружения, объекта	–

	незавершенного строительства			
3.	Кадастровый номер земельного участка (земельных участков), в границах которого (которых) расположены здание, сооружение, объект незавершенного строительства		54:30:023603:114	
4.	Уникальный учетный номер кадастрового квартала, в границах которого расположены здание, сооружение, объект незавершенного строительства		54:30:023603	
5.	Адрес здания, сооружения, объекта незавершенного строительства		Новосибирская область, район Чулымский, село Серебрянское, улица Березовая Роща, дом 19	
5.1	Сведения о местоположении здания, сооружения, объекта незавершенного строительства (при отсутствии адреса) в структурированном в соответствии с федеральной информационной адресной системой виде		–	
5.2	Дополнительные сведения о местоположении		–	
6.	Иные сведения		–	
3. Пояснения к сведениям об объекте недвижимости с кадастровым номером 54:30:023603:100				
1.	–			
Описание местоположения зданий, сооружений, объектов незавершенного строительства на земельном участке				
1. Сведения о характерных точках контура объекта недвижимости с кадастровым номером =				
Система координат <u>МСК-38, зона 3</u>			Зона № <u>3</u>	
Обозначение характерных	Содержатся в Едином государственном реестре недвижимости	Определены в ходе выполнения комплексных кадастровых работ	Метод определения координат	Формулы, примененные для расчета средней квадратической погрешности определения

точек конту ра	Координаты , м		Радиу с, м	Координаты , м		Радиус, м		координат характерных точек (M _t), м, с подставленными в такие формулы значениями и итоговые (вычисленные) значения M _t , м
	X	Y	R	X	Y	R		
1	2	3	4	5	6	7	8	9
н4150	–	–	–	4699 41.22	3247 868.7 7	–	Метод спутниковых геодезически х измерений (определений)	$M_t = \sqrt{(0.07^2 + 0.07^2)} = 0.10$
н4160	–	–	–	4699 45.83	3247 876.0 3	–	Метод спутниковых геодезически х измерений (определений)	$M_t = \sqrt{(0.07^2 + 0.07^2)} = 0.10$
н4170	–	–	–	4699 39.28	3247 880.1 8	–	Метод спутниковых геодезически х измерений (определений)	$M_t = \sqrt{(0.07^2 + 0.07^2)} = 0.10$
н4180	–	–	–	4699 34.68	3247 872.9 1	–	Метод спутниковых геодезически х измерений (определений)	$M_t = \sqrt{(0.07^2 + 0.07^2)} = 0.10$
н4150	–	–	–	4699 41.22	3247 868.7 7	–	Метод спутниковых геодезически х измерений (определений)	$M_t = \sqrt{(0.07^2 + 0.07^2)} = 0.10$

2. Сведения о характеристиках объекта недвижимости с кадастровым номером 54:30:023603:92

№ п/п	Наименование характеристики	Значение характеристики
1	2	3
1.	Вид объекта недвижимости	Здание
2.	Ранее присвоенный государственный учетный номер (инвентарный) здания, сооружения, объекта незавершенного строительства	–
3.	Кадастровый номер земельного участка (земельных участков), в границах которого (которых) расположены здание, сооружение, объект незавершенного строительства	54:30:023603:16
4.	Уникальный учетный номер кадастрового квартала, в границах которого расположены здание, сооружение, объект незавершенного строительства	54:30:023603
5.	Адрес здания, сооружения, объекта незавершенного строительства	Новосибирская область, район Чулымский, село Серебрянское, улица Березовая Роща, дом 23
5.1	Сведения о местоположении здания, сооружения, объекта незавершенного строительства (при отсутствии адреса) в структурированном в соответствии с федеральной информационной адресной системой виде	–
5.2	Дополнительные сведения о местоположении	–
6.	Иные сведения	–

3. Пояснения к сведениям об объекте недвижимости с кадастровым номером 54:30:023603:92

1. –

Сведения о зданиях, сооружениях, объектах незавершенного строительства, необходимые для исправления реестровых ошибок в сведениях об описании их местоположения**1. Сведения о характерных точках контура Здание**вид объекта недвижимости (здание, сооружение, объект незавершенного строительства)с кадастровым номером 54:30:023603:118Система координат МСК-38, зона 3Зона № 3

Обозначение характерных точек контура	Содержащиеся в Едином государственном реестре недвижимости			Определены в ходе выполнения комплексных кадастровых работ			Метод определения координат	Формулы, примененные для расчета средней квадратической погрешности определения координат характерных точек (M_t), м, с подставленными в такие формулы значениями и итоговые (вычисленные) значения M_t , м
	координаты, м		радиус, м	координаты, м		радиус, м		
	X	Y	R	X	Y	R		
1	2	3	4	5	6	7	8	9
н1300	–	–	–	4699 47.60	3247 490.3 6	–	Метод спутниковых геодезических измерений (определений)	$M_t = \sqrt{(0.07^2 + 0.07^2)} = 0.10$
н1310	–	–	–	4699 55.15	3247 485.6 4	–	Метод спутниковых геодезических измерений (определений)	$M_t = \sqrt{(0.07^2 + 0.07^2)} = 0.10$
н1320	–	–	–	4699 65.43	3247 502.0 9	–	Метод спутниковых геодезических измерений (определений)	$M_t = \sqrt{(0.07^2 + 0.07^2)} = 0.10$
н1330	–	–	–	4699 57.88	3247 506.8 1	–	Метод спутниковых геодезических измерений (определений)	$M_t = \sqrt{(0.07^2 + 0.07^2)} = 0.10$
н1300	–	–	–	4699 47.60	3247 490.3 6	–	Метод спутниковых геодезических измерений (определений)	$M_t = \sqrt{(0.07^2 + 0.07^2)} = 0.10$

2. Иные сведения об объекте недвижимости с кадастровым номером 54:30:023603:118

1.–

3. Пояснения к сведениям об объекте недвижимости с кадастровым номером 54:30:023603:118

1. –

**Сведения о зданиях, сооружениях, объектах незавершенного строительства,
необходимые для исправления реестровых ошибок в сведениях
об описании их местоположения**

1. Сведения о характерных точках контура Здание

вид объекта недвижимости (здание, сооружение, объект незавершенного строительства)

с кадастровым номером 54:30:023603:112

Система координат МСК-38, зона 3

Зона № 3

Обозначение характерных точек контура	Содержащиеся в Едином государственном реестре недвижимости			Определены в ходе выполнения комплексных кадастровых работ			Метод определения координат	Формулы, примененные для расчета средней квадратической погрешности определения координат характерных точек (M_t), м, с подставленными в такие формулы значениями и итоговые (вычисленные) значения M_t , м
	координаты, м		радиус, м	координаты, м		радиус, м		
	X	Y	R	X	Y	R		
1	2	3	4	5	6	7	8	9
н2000	–	–	–	4700 65.14	3247 685.5 6	–	Метод спутниковых геодезических измерений (определений)	$M_t = \sqrt{(0.07^2 + 0.07^2)} = 0.10$
н2010	–	–	–	4700 72.01	3247 681.3 6	–	Метод спутниковых геодезических измерений (определений)	$M_t = \sqrt{(0.07^2 + 0.07^2)} = 0.10$
н2020	–	–	–	4700 80.36	3247 695.0 3	–	Метод спутниковых геодезических измерений (определений)	$M_t = \sqrt{(0.07^2 + 0.07^2)} = 0.10$
н2030	–	–	–	4700 73.49	3247 699.2 3	–	Метод спутниковых геодезических измерений (определений)	$M_t = \sqrt{(0.07^2 + 0.07^2)} = 0.10$

н2000	–	–	–	4700 65.14	3247 685.5 6	–	Метод спутниковых геодезических измерений (определений)	$Mt=\sqrt{(0.07^2+0.07^2)}=0.10$
-------	---	---	---	---------------	--------------------	---	---	----------------------------------

2. Иные сведения об объекте недвижимости с кадастровым номером 54:30:023603:112

1.–

3. Пояснения к сведениям об объекте недвижимости с кадастровым номером 54:30:023603:112

1. –

Сведения о зданиях, сооружениях, объектах незавершенного строительства, необходимые для исправления реестровых ошибок в сведениях об описании их местоположения

1. Сведения о характерных точках контура Здание

вид объекта недвижимости (здание, сооружение, объект незавершенного строительства)

с кадастровым номером 54:30:023603:147

Система координат МСК-38, зона 3

Зона № 3

Обозначение характерных точек контура	Содержащиеся в Едином государственном реестре недвижимости			Определены в ходе выполнения комплексных кадастровых работ			Метод определения координат	Формулы, примененные для расчета средней квадратической погрешности определения координат характерных точек (M_t), м, с подставленными в такие формулы значениями и итоговые (вычисленные) значения M_t , м
	координаты, м		радиус, м	координаты, м		радиус, м		
	X	Y	R	X	Y	R		
1	2	3	4	5	6	7	8	9
н2540	–	–	–	4701 73.23	3247 840.9 3	–	Метод спутниковых геодезических измерений (определений)	$Mt=\sqrt{(0.07^2+0.07^2)}=0.10$
н2550	–	–	–	4701 77.85	3247 847.8 3	–	Метод спутниковых геодезических измерений (определений)	$Mt=\sqrt{(0.07^2+0.07^2)}=0.10$

н3410	–	–	–	4701 41.16	3248 047.4 7	–	Метод спутниковых геодезических измерений (определений)	$Mt=\sqrt{(0.07^2+0.07^2)}=0.10$
н3420	–	–	–	4701 36.76	3248 040.8 2	–	Метод спутниковых геодезических измерений (определений)	$Mt=\sqrt{(0.07^2+0.07^2)}=0.10$
н3430	–	–	–	4701 50.12	3248 031.9 8	–	Метод спутниковых геодезических измерений (определений)	$Mt=\sqrt{(0.07^2+0.07^2)}=0.10$
н3440	–	–	–	4701 54.52	3248 038.6 4	–	Метод спутниковых геодезических измерений (определений)	$Mt=\sqrt{(0.07^2+0.07^2)}=0.10$
н3410	–	–	–	4701 41.16	3248 047.4 7	–	Метод спутниковых геодезических измерений (определений)	$Mt=\sqrt{(0.07^2+0.07^2)}=0.10$

2. Иные сведения об объекте недвижимости с кадастровым номером 54:30:023603:106

1.–

3. Пояснения к сведениям об объекте недвижимости с кадастровым номером 54:30:023603:106

1. –

Сведения о зданиях, сооружениях, объектах незавершенного строительства, необходимые для исправления реестровых ошибок в сведениях об описании их местоположения

1. Сведения о характерных точках контура Здание

вид объекта недвижимости (здание, сооружение, объект незавершенного строительства)

с кадастровым номером 54:30:023603:108

Система координат МСК-38, зона 3

Зона № 3

Обозначение характерных	Содержащиеся в Едином государственном реестре недвижимости	Определены в ходе выполнения комплексных кадастровых работ	Метод определения координат	Формулы, примененные для расчета средней квадратической
--------------------------------	---	---	------------------------------------	--

точек контура	координаты, м		радиус, м	координаты, м		радиус, м		погрешности определения координат характерных точек (M _t), м, с подставленными в такие формулы значениями и итоговые (вычисленные) значения M _t , м
	X	Y	R	X	Y	R		
1	2	3	4	5	6	7	8	9
н3450	–	–	–	4701 04.07	3248 072.0 1	–	Метод спутниковых геодезических измерений (определений)	$M_t = \sqrt{(0.07^2 + 0.07^2)}$)=0.10
н3460	–	–	–	4700 99.51	3248 065.0 3	–	Метод спутниковых геодезических измерений (определений)	$M_t = \sqrt{(0.07^2 + 0.07^2)}$)=0.10
н3470	–	–	–	4701 12.87	3248 056.3 1	–	Метод спутниковых геодезических измерений (определений)	$M_t = \sqrt{(0.07^2 + 0.07^2)}$)=0.10
н3480	–	–	–	4701 17.43	3248 063.2 8	–	Метод спутниковых геодезических измерений (определений)	$M_t = \sqrt{(0.07^2 + 0.07^2)}$)=0.10
н3490	–	–	–	4701 04.07	3248 072.0 1	–	Метод спутниковых геодезических измерений (определений)	$M_t = \sqrt{(0.07^2 + 0.07^2)}$)=0.10

2. Иные сведения об объекте недвижимости с кадастровым номером 54:30:023603:108

1.–

3. Пояснения к сведениям об объекте недвижимости с кадастровым номером 54:30:023603:108

1. –

Сведения о зданиях, сооружениях, объектах незавершенного строительства,

**необходимые для исправления реестровых ошибок в сведениях
об описании их местоположения**

1. Сведения о характерных точках контура Здание

вид объекта недвижимости (здание, сооружение, объект незавершенного строительства)

с кадастровым номером 54:30:023603:120

Система координат МСК-38, зона 3

Зона № 3

Обозначение характерных точек контура	Содержащиеся в Едином государственном реестре недвижимости			Определены в ходе выполнения комплексных кадастровых работ			Метод определения координат	Формулы, примененные для расчета средней квадратической погрешности определения координат характерных точек (M_t), м, с подставленными в такие формулы значениями и итоговые (вычисленные) значения M_t , м
	координаты, м		радиус, м	координаты, м		радиус, м		
	X	Y	R	X	Y	R		
1	2	3	4	5	6	7	8	9
н4370	–	–	–	4698 81.25	3247 786.3 3	–	Метод спутниковых геодезических измерений (определений)	$M_t = \sqrt{(0.07^2 + 0.07^2)} = 0.10$
н4380	–	–	–	4698 88.25	3247 782.1 2	–	Метод спутниковых геодезических измерений (определений)	$M_t = \sqrt{(0.07^2 + 0.07^2)} = 0.10$
н4390	–	–	–	4698 96.44	3247 795.7 4	–	Метод спутниковых геодезических измерений (определений)	$M_t = \sqrt{(0.07^2 + 0.07^2)} = 0.10$
н4400	–	–	–	4698 89.44	3247 799.9 5	–	Метод спутниковых геодезических измерений (определений)	$M_t = \sqrt{(0.07^2 + 0.07^2)} = 0.10$
н4370	–	–	–	4698 81.25	3247 786.3	–	Метод спутниковых геодезических измерений (определений)	$M_t = \sqrt{(0.07^2 + 0.07^2)} = 0.10$

					3		измерений (определений)	
--	--	--	--	--	---	--	----------------------------	--

2. Иные сведения об объекте недвижимости с кадастровым номером 54:30:023603:120

1. –

3. Пояснения к сведениям об объекте недвижимости с кадастровым номером 54:30:023603:120

1. –

Сведения о зданиях, сооружениях, объектах незавершенного строительства, необходимые для исправления реестровых ошибок в сведениях об описании их местоположения

1. Сведения о характерных точках контура Здание

вид объекта недвижимости (здание, сооружение, объект незавершенного строительства)

с кадастровым номером 54:30:023603:125

Система координат МСК-38, зона 3

Зона № 3

Обозначение характерных точек контура	Содержащиеся в Едином государственном реестре недвижимости			Определены в ходе выполнения комплексных кадастровых работ			Метод определения координат	Формулы, примененные для расчета средней квадратической погрешности определения координат характерных точек (M _i), м, с подставленными в такие формулы значениями и итоговые (вычисленные) значения M _t , м
	координаты, м		радиус, м	координаты, м		радиус, м		
	X	Y	R	X	Y	R		
1	2	3	4	5	6	7	8	9
н4780	–	–	–	4697 99.23	3247 640.7 8	–	Метод спутниковых геодезических измерений (определений)	$M_t = \sqrt{(0.07^2 + 0.07^2)} = 0.10$
н4790	–	–	–	4698 07.97	3247 654.7 6	–	Метод спутниковых геодезических измерений (определений)	$M_t = \sqrt{(0.07^2 + 0.07^2)} = 0.10$

н4800	–	–	–	4698 01.02	3247 659.1 1	–	Метод спутниковых геодезических измерений (определений)	$Mt=\sqrt{(0.07^2+0.07^2)}=0.10$
н4810	–	–	–	4697 92.28	3247 645.1 2	–	Метод спутниковых геодезических измерений (определений)	$Mt=\sqrt{(0.07^2+0.07^2)}=0.10$
н4780	–	–	–	4697 99.23	3247 640.7 8	–	Метод спутниковых геодезических измерений (определений)	$Mt=\sqrt{(0.07^2+0.07^2)}=0.10$

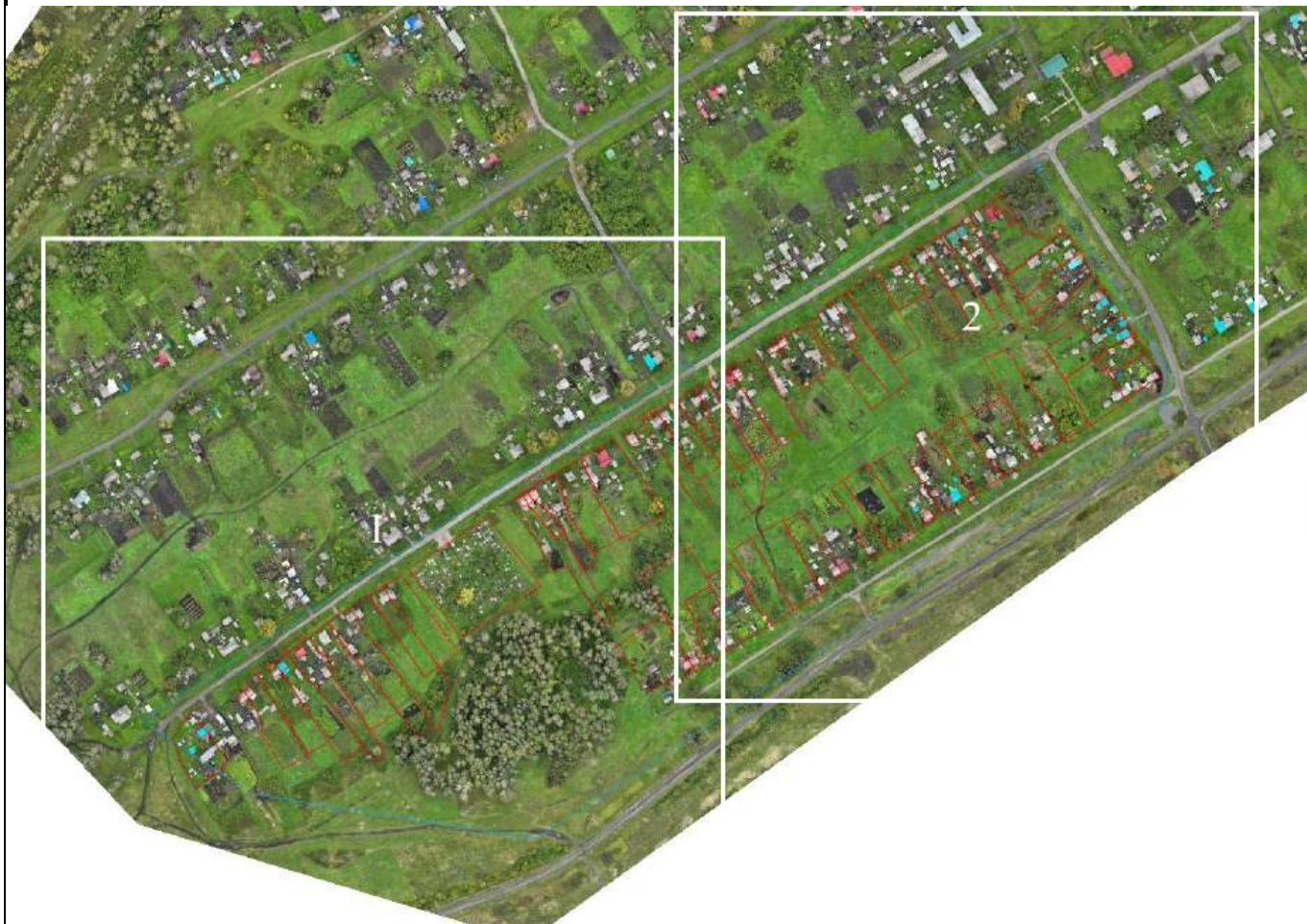
2. Иные сведения об объекте недвижимости с кадастровым номером 54:30:023603:125

1.–

3. Пояснения к сведениям об объекте недвижимости с кадастровым номером 54:30:023603:125




















1. –

Схема границ земельных участков



Масштаб 1:10000

Условные обозначения:

№ п/п	Название условного знака	Изображение	Описание изображения
1	2	3	4
1	Границы земельного участка		для изображения применяются условные знаки №2, №3
2	Часть границы земельного участка: а) существующая часть границы б) вновь образованная или уточненная часть границы	 	сплошная линия черного цвета толщиной 0,2 мм сплошная линия красного цвета толщиной 0,2 мм (допускается линия черного цвета, выделенная маркером красного цвета, шириной до 3,0 мм)
3	Характерная точка границы земельного участка		круг черного цвета диаметром 1,5 мм
4	Контур здания, сооружения, объекта незавершенного строительства, размеры которого могут быть переданы в масштабе графической части		для изображения применяются условные знаки №6, №7
5	Контур здания, сооружения, объекта незавершенного строительства, размеры которого не могут быть переданы в масштабе графической части Контур сооружения, объекта незавершенного строительства, представляющий собой окружность, размеры которой не могут быть переданы в масштабе графической части	 	квадрат черного цвета с длиной стороны 3,0 мм круг черного цвета диаметром 3,0 мм
6	Часть контура здания, сооружения, объекта незавершенного строительства: а) образованного проекцией существующего наземного конструктивного элемента здания, сооружения, объекта незавершенного строительства б) образованного проекцией вновь образованного наземного конструктивного элемента здания, сооружения, объекта незавершенного строительства в) образованного проекцией существующего надземного конструктивного элемента здания, сооружения, объекта незавершенного строительства г) образованного проекцией вновь образованного надземного конструктивного элемента здания, сооружения, объекта незавершенного строительства д) образованного проекцией существующего подземного конструктивного элемента здания, сооружения, объекта незавершенного строительства е) образованного проекцией вновь образованного подземного конструктивного элемента здания, сооружения, объекта незавершенного строительства	     	сплошная линия черного цвета, толщиной 0,2 мм сплошная линия красного цвета толщиной 0,2 мм (допускается линия черного цвета, выделенная маркером красного цвета, шириной до 3,0 мм) штрихпунктирная линия черного цвета толщиной 0,2 мм с длиной штриха 2,0 мм, с интервалом между штрихами и пунктирами 1,0 мм штрихпунктирная линия красного цвета толщиной 0,2 мм с длиной штриха 2,0 мм, с интервалом между штрихами и пунктирами 1,0 мм штрихпунктирная линия черного цвета толщиной 0,2 мм, длиной штриха 2,0 мм, интервалом между штрихами и пунктирами 1,0 мм штрихпунктирная линия красного цвета толщиной 0,2 мм, длиной штриха 2,0 мм, интервалом между штрихами и пунктирами 1,0 мм
7	Характерная точка контура здания		круг черного цвета диаметром 1,0 мм
8	Пункт геодезической основы: а) пункт государственной геодезической сети б) пункт геодезической сети специального назначения, созданной в соответствии с законодательством о геодезии и картографии	 	равносторонний треугольник со стороной 3,0 мм с точкой внутри квадрат со стороной 2,0 мм с точкой внутри
9	Точка съемочного обоснования		окружность диаметром 1,0 мм с точкой внутри
10	Направления геодезических построений при создании съемочного обоснования		сплошная линия черного цвета толщиной 0,5 мм
11	Направления геодезических построений при определении координат характерных точек границ земельного участка		сплошная линия черного цвета со стрелкой толщиной 0,2 мм