



**МИНИСТЕРСТВО
СТРОИТЕЛЬСТВА
НОВОСИБИРСКОЙ ОБЛАСТИ**

ПРИКАЗ

29.08.2022

№ 497

г. Новосибирск

Об утверждении проекта планировки территории и проекта межевания территории в его составе для реконструкции автомобильной дороги «53 км а/д «К-17р» – Новошилово – Шилово» на участке км 0+000 – км 2+952 в границах Ярковского сельсовета Новосибирского района Новосибирской области

В соответствии со статьями 42, 43, 45 Градостроительного кодекса Российской Федерации, статьей 5 Закона Новосибирской области от 27.04.2010 № 481-ОЗ «О регулировании градостроительной деятельности в Новосибирской области» **п р и к а з ы в а ю:**

1. Утвердить прилагаемые проект планировки территории и проект межевания территории в его составе для реконструкции автомобильной дороги «53 км а/д «К-17р» – Новошилово – Шилово» на участке км 0+000 – км 2+952 в границах Ярковского сельсовета Новосибирского района Новосибирской области (далее – документация по планировке территории).

2. Управлению архитектуры и градостроительства министерства строительства Новосибирской области (Тимонов Д.С.) направить утвержденную документацию по планировке территории главе муниципального образования Ярковского сельсовета Новосибирского района Новосибирской области в течение семи дней со дня утверждения документации по планировке территории для официального опубликования и размещения на официальном сайте муниципального образования.

3. Контроль за исполнением настоящего приказа оставляю за собой.

И.о. министра

А.В. Колмаков

УТВЕРЖДЕНЫ
приказом министерства
строительства Новосибирской
области
от 29.08.2022 № 497

Проект планировки территории и проект межевания территории в его составе для реконструкции автомобильной дороги «53 км а/д «К-17р» – Новошилово – Шилово» на участке км 0+000 – км 2+952 в границах Ярковского сельсовета Новосибирского района Новосибирской области

I. Проект планировки территории. Графическая часть.

1. Чертеж границ зон планируемого размещения линейных объектов. Чертеж красных линий.

2. Чертеж границ зон планируемого размещения линейных объектов, подлежащих реконструкции в связи с изменением их местоположения.

II. Положение о размещении линейных объектов.

III. Проект межевания территории. Графическая часть.

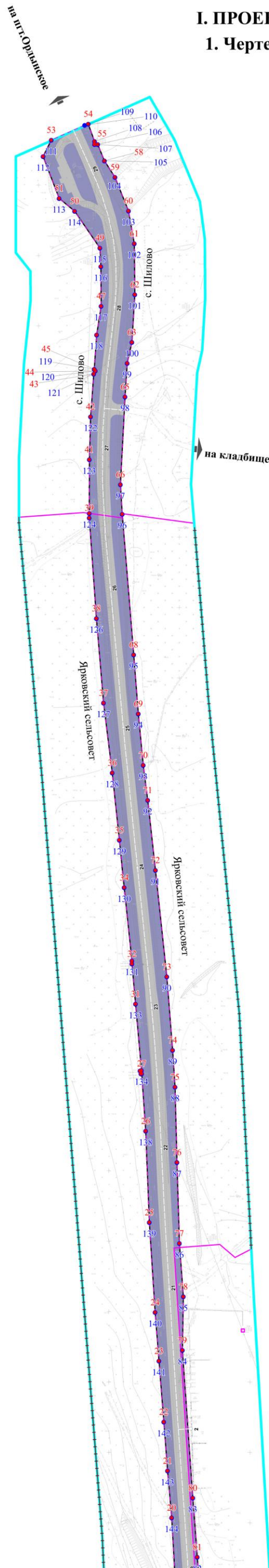
1. Чертеж межевания территории.

IV. Проект межевания территории. Текстовая часть.

I. ПРОЕКТ ПЛАНИРОВКИ ТЕРРИТОРИИ. ГРАФИЧЕСКАЯ ЧАСТЬ

1. Чертеж границ зон планируемого размещения линейных объектов

Чертеж красных линий



Условные обозначения









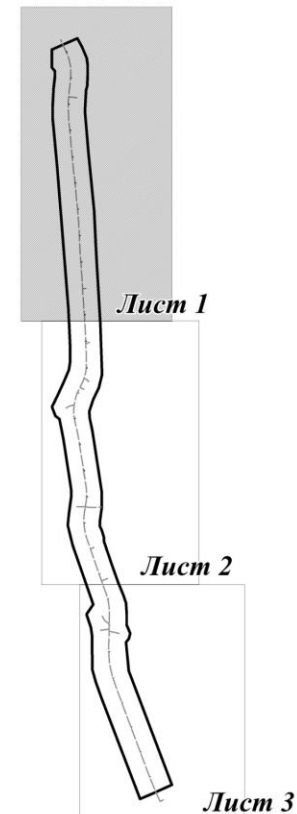
-  границы населенного пункта
-  границы территории, в отношении которой осуществляется подготовка проекта планировки
-  границы зон планируемого размещения линейного объекта - автомобильной дороги «53 км а/д «К-17р» - Новошилово – Шилово»
-  нормативная граница придорожной полосы (50 м)
-  устанавливаемые красные линии
-  номера характерных точек границ зон планируемого размещения линейных объектов
-  номера характерных точек красных линий
-  автомобильная дорога «53 км а/д «К-17р» - Новошилово – Шилово»

Схема совмещения листов



Номера характерных точек начала и окончания красных линий

Номер характерной точки начала	Номер характерной точки окончания
1	53
54	87
88	104
105	125
126	145
146	166
167	176
177	187
188	196
197	215
216	228

Номера характерных точек начала и окончания границ зон планируемого размещения линейных объектов

Номер характерной точки начала	Номер характерной точки окончания
1	234

Примечание:

1. Перечень координат характерных точек границ зон планируемого размещения линейных объектов представлен в Положении о размещении линейных объектов.
2. Существующие и отменяемые красные линии - отсутствуют.
3. Перечень координат характерных точек устанавливаемых красных линий представлен в Приложении к чертежу границ зон планируемого размещения линейных объектов. Чертежу красных линий.

I. ПРОЕКТ ПЛАНИРОВКИ ТЕРРИТОРИИ. ГРАФИЧЕСКАЯ ЧАСТЬ
1. Чертеж границ зон планируемого размещения линейных объектов
Чертеж красных линий

Линия совмещения с листом 1

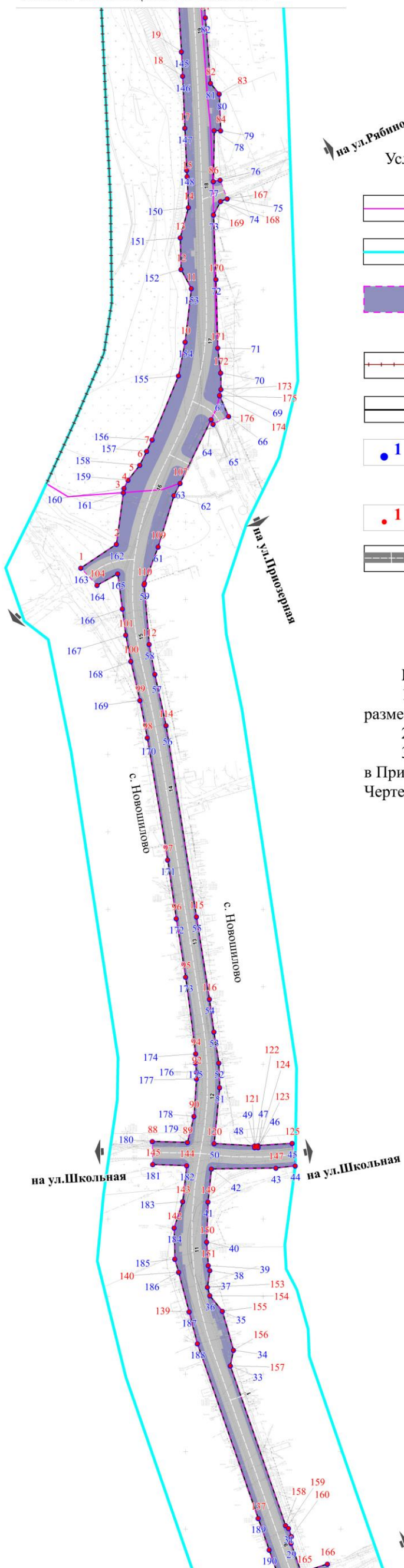
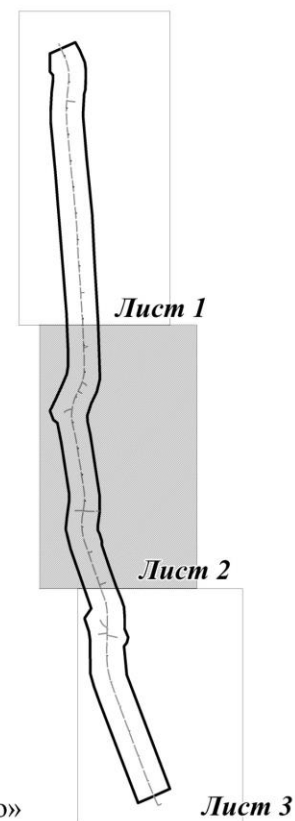


Схема совмещения листов

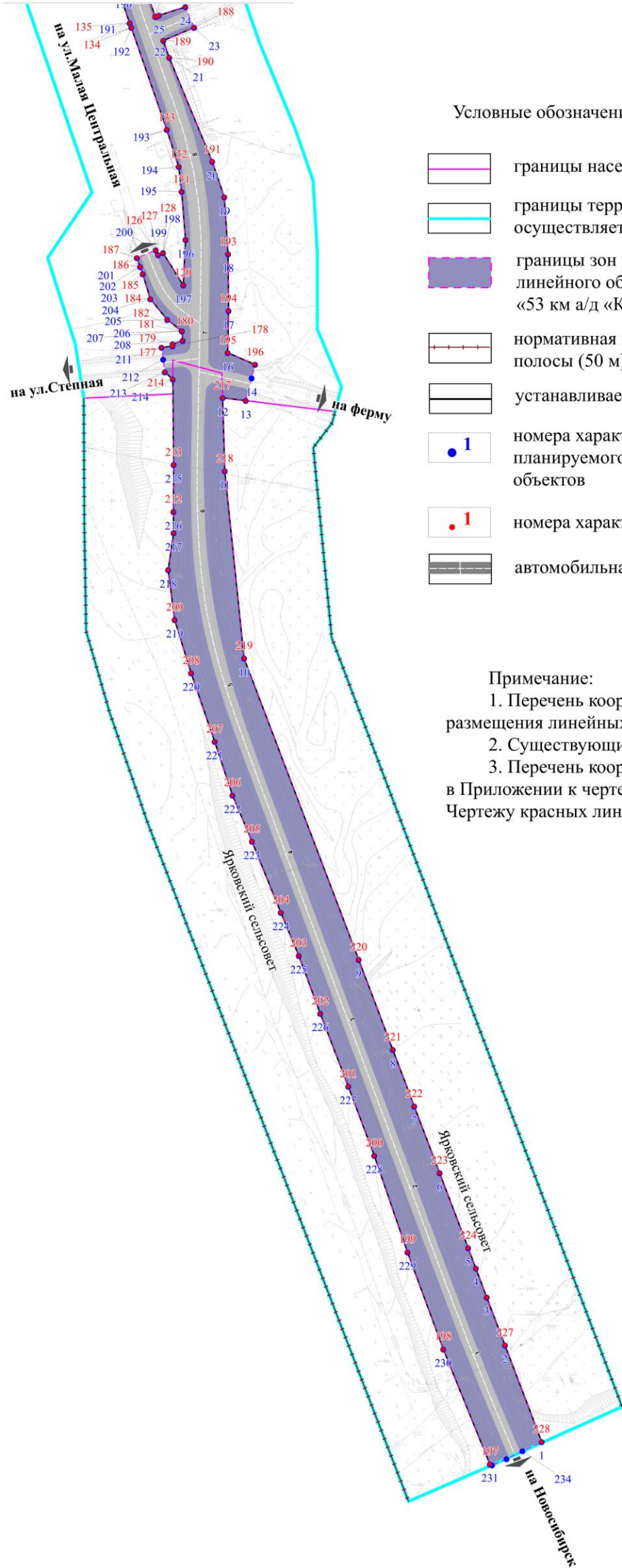


Примечание:

1. Перечень координат характерных точек границ зон планируемого размещения линейных объектов представлен в Положении о размещении линейных объектов.
2. Существующие и отменяемые красные линии - отсутствуют.
3. Перечень координат характерных точек устанавливаемых красных линий представлен в Приложении к чертежу границ зон планируемого размещения линейных объектов. Чертежу красных линий.

I. ПРОЕКТ ПЛАНИРОВКИ ТЕРРИТОРИИ. ГРАФИЧЕСКАЯ ЧАСТЬ
1. Чертеж границ зон планируемого размещения линейных объектов
Чертеж красных линий

Линия совмещения с листом 2



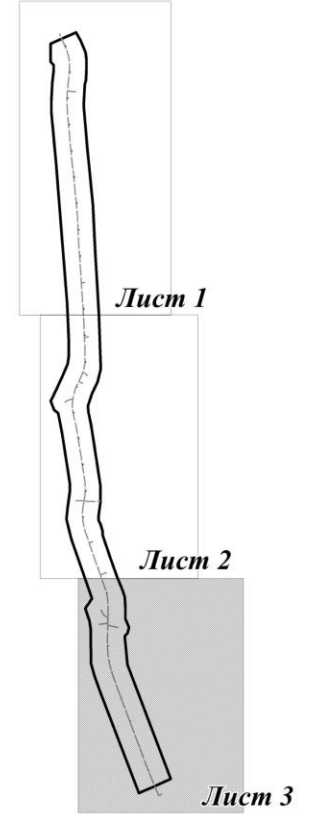
Условные обозначения

	границы населенного пункта
	границы территории, в отношении которой осуществляется подготовка проекта планировки
	границы зон планируемого размещения линейного объекта - автомобильной дороги «53 км а/д «К-17р» - Новошилово – Шилов»
	нормативная граница придорожной полосы (50 м)
	устанавливаемые красные линии
	номера характерных точек границ зон планируемого размещения линейных объектов
	номера характерных точек красных линий
	автомобильная дорога «53 км а/д «К-17р» - Новошилово – Шилов»

Примечание:

1. Перечень координат характерных точек границ зон планируемого размещения линейных объектов представлен в Положении о размещении линейных объектов.
2. Существующие и отменяемые красные линии - отсутствуют.
3. Перечень координат характерных точек устанавливаемых красных линий представлен в Приложении к чертежу границ зон планируемого размещения линейных объектов. Чертежу красных линий.

Схема совмещения листов






I. ПРОЕКТ ПЛАНИРОВКИ ТЕРРИТОРИИ. ГРАФИЧЕСКАЯ ЧАСТЬ









2. Чертеж границ зон планируемого размещения линейных объектов, подлежащих реконструкции в связи с изменением их местоположения



Условные обозначения

-  границы населенного пункта
-  границы территории, в отношении которой осуществляется подготовка проекта планировки
-  границы зон планируемого размещения линейного объекта - автомобильной дороги «53 км а/д «К-17р» - Новошилово – Шилово»

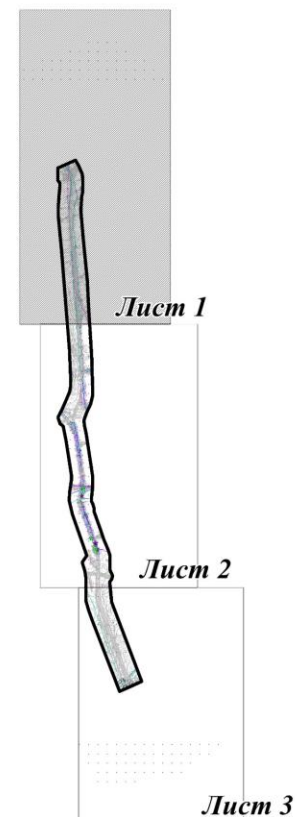
Границы зон планируемого размещения линейных объектов, подлежащих реконструкции в связи с изменением их местоположения
 Границы зон с особыми условиями использования территорий, подлежащие установлению или изменению в связи с размещением линейных объектов, подлежащих реконструкции в связи с изменением их местоположения

-  границы зон планируемого размещения водопровода, подлежащего реконструкции в связи с изменением их местоположения
-  границы зон планируемого размещения линий связи, подлежащих реконструкции в связи с изменением их местоположения
-  границы зон планируемого размещения линий электропередач, подлежащих реконструкции в связи с изменением их местоположения
-  границы зон планируемого размещения линий теплоснабжения, подлежащих реконструкции в связи с изменением их местоположения
-  номера характерных точек границ зон планируемого размещения водопровода, подлежащего реконструкции в связи с изменением их местоположения
-  номера характерных точек границ зон планируемого размещения линий связи, подлежащих реконструкции в связи с изменением их местоположения
-  номера характерных точек границ зон планируемого размещения линий электропередач, подлежащих реконструкции в связи с изменением их местоположения
-  номера характерных точек границ зон планируемого размещения линий теплоснабжения, подлежащих реконструкции в связи с изменением их местоположения

Примечание:

1. Перечень координат характерных точек границ зон планируемого размещения линейных объектов, подлежащих реконструкции в связи с изменением их местоположения представлен в Положении о размещении линейных объектов.

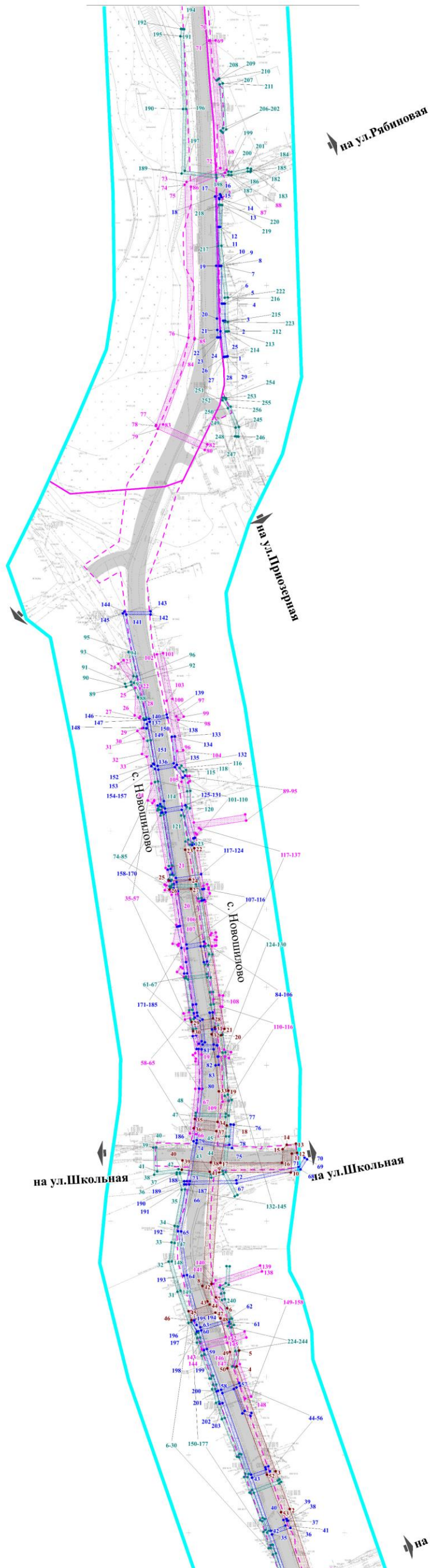
Схема совмещения листов






I. ПРОЕКТ ПЛАНИРОВКИ ТЕРРИТОРИИ. ГРАФИЧЕСКАЯ ЧАСТЬ

2. Чертеж границ зон планируемого размещения линейных объектов, подлежащих реконструкции в связи с изменением их местоположения













Линия совмещения с листом 1



Условные обозначения

-  границы населенного пункта
-  границы территории, в отношении которой осуществляется подготовка проекта планировки
-  границы зон планируемого размещения линейного объекта - автомобильной дороги «53 км а/д «К-17р» - Новошилово – Шилово»

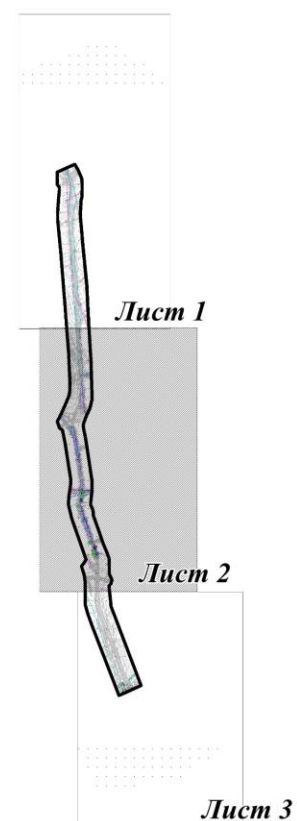
Границы зон планируемого размещения линейных объектов, подлежащих реконструкции в связи с изменением их местоположения
Границы зон с особыми условиями использования территорий, подлежащие установлению или изменению в связи с размещением линейных объектов, подлежащих реконструкции в связи с изменением их местоположения

-  границы зон планируемого размещения водопровода, подлежащего реконструкции в связи с изменением их местоположения
-  границы нормативной санитарно-защитной полосы водопровода, подлежащего реконструкции в связи с изменением их местоположения
-  границы зон планируемого размещения линий связи, подлежащих реконструкции в связи с изменением их местоположения
-  границы нормативной охранной зоны линий связи, подлежащих реконструкции в связи с изменением их местоположения
-  границы зон планируемого размещения линий электропередач, подлежащих реконструкции в связи с изменением их местоположения
-  границы нормативной охранной зоны линий электропередач, подлежащих реконструкции в связи с изменением их местоположения
-  границы зон планируемого размещения линий теплоснабжения, подлежащих реконструкции в связи с изменением их местоположения
-  границы нормативной охранной зоны линий теплоснабжения, подлежащих реконструкции в связи с изменением их местоположения
-  номера характерных точек границ зон планируемого размещения водопровода, подлежащего реконструкции в связи с изменением их местоположения
-  номера характерных точек границ зон планируемого размещения линий связи, подлежащих реконструкции в связи с изменением их местоположения
-  номера характерных точек границ зон планируемого размещения линий электропередач, подлежащих реконструкции в связи с изменением их местоположения
-  номера характерных точек границ зон планируемого размещения линий теплоснабжения, подлежащих реконструкции в связи с изменением их местоположения

Примечание:

1. Перечень координат характерных точек границ зон планируемого размещения линейных объектов, подлежащих реконструкции в связи с изменением их местоположения представлен в Положении о размещении линейных объектов.

Схема совмещения листов



Линия совмещения с листом 3




I. ПРОЕКТ ПЛАНИРОВКИ ТЕРРИТОРИИ. ГРАФИЧЕСКАЯ ЧАСТЬ

2. Чертеж границ зон планируемого размещения линейных объектов, подлежащих реконструкции в связи с изменением их местоположения









Линия совмещения с листом 2



Условные обозначения

-  границы населенного пункта
-  границы территории, в отношении которой осуществляется подготовка проекта планировки
-  границы зон планируемого размещения линейного объекта - автомобильной дороги «53 км а/д «К-17р» - Новошилово – Шилово»

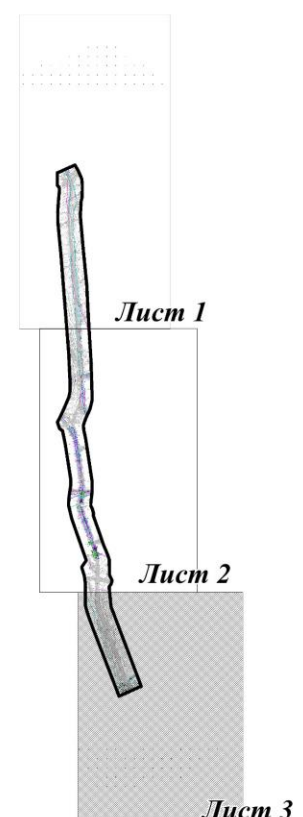
Границы зон планируемого размещения линейных объектов, подлежащих реконструкции в связи с изменением их местоположения
Границы зон с особыми условиями использования территорий, подлежащие установлению или изменению в связи с размещением линейных объектов, подлежащих реконструкции в связи с изменением их местоположения

-  границы зон планируемого размещения водопровода, подлежащего реконструкции в связи с изменением их местоположения
-  границы зон планируемого размещения линий связи, подлежащих реконструкции в связи с изменением их местоположения
-  границы зон планируемого размещения линий электропередач, подлежащих реконструкции в связи с изменением их местоположения
-  границы зон планируемого размещения линий теплоснабжения, подлежащих реконструкции в связи с изменением их местоположения
-  номера характерных точек границ зон планируемого размещения водопровода, подлежащего реконструкции в связи с изменением их местоположения
-  номера характерных точек границ зон планируемого размещения линий связи, подлежащих реконструкции в связи с изменением их местоположения
-  номера характерных точек границ зон планируемого размещения линий электропередач, подлежащих реконструкции в связи с изменением их местоположения
-  номера характерных точек границ зон планируемого размещения линий теплоснабжения, подлежащих реконструкции в связи с изменением их местоположения

Примечание:

1. Перечень координат характерных точек границ зон планируемого размещения линейных объектов, подлежащих реконструкции в связи с изменением их местоположения представлен в Положении о размещении линейных объектов.

Схема совмещения листов



Приложение
к чертежу границ зон планируемого размещения
линейных объектов. Чертежу красных линий

Постановлением Правительства Новосибирской области от 28.12.2011 г. № 608-п «О введении в действие местной системы координат Новосибирской области» на территории Новосибирской области установлена местная система координат Новосибирской области (далее – МСК НСО), используемая для ведения Единого государственного реестра недвижимости.

Перечень координат характерных точек устанавливаемых красных
линий (система координат – МСК НСО)

№ точки	Координаты	
	X	Y
1	2	3
1	453720.34	4165882.46
2	453735.68	4165905.40
3	453768.93	4165909.92
4	453771.83	4165910.37
5	453777.09	4165912.89
6	453786.74	4165920.44
7	453795.70	4165924.87
8	453803.13	4165928.50
9	453844.42	4165945.45
10	453866.27	4165949.72
11	453900.78	4165953.73
12	453913.09	4165947.09
13	453933.58	4165946.53
14	453953.10	4165951.85
15	453973.00	4165950.94
16	453977.22	4165950.75
17	454004.35	4165949.52
18	454037.84	4165948.12
19	454053.65	4165947.33
20	454103.63	4165944.50
21	454136.95	4165941.65
22	454171.65	4165939.00
23	454215.01	4165935.53
24	454249.53	4165932.75
25	454313.39	4165928.69
26	454378.28	4165926.10
27	454419.04	4165923.28

28	454418.91	4165922.75
29	454421.03	4165922.19
30	454421.28	4165923.12
31	454468.46	4165918.90
32	454496.98	4165916.34
33	454499.18	4165916.34
34	454551.16	4165910.88
35	454584.84	4165907.40
36	454632.60	4165902.40
37	454682.30	4165896.21
38	454742.26	4165891.15
39	454813.64	4165886.05
40	454816.89	4165886.06
41	454855.05	4165886.12
42	454885.50	4165887.00
43	454915.84	4165889.21
44	454918.09	4165890.35
45	454919.29	4165889.57
46	454943.68	4165891.30
47	454964.07	4165894.44
48	454992.15	4165894.34
49	455005.34	4165893.62
50	455031.52	4165875.71
51	455040.60	4165864.71
52	455070.31	4165853.36
53	455081.95	4165859.18
54	455093.35	4165885.38
55	455081.09	4165889.88
56	455078.89	4165889.88
57	455078.89	4165892.08
58	455067.22	4165896.89

59	455055.58	4165904.35
60	455031.72	4165913.92
61	455008.41	4165918.01
62	454972.26	4165918.37
63	454938.39	4165916.31
64	454923.53	4165912.95
65	454899.67	4165911.47
66	454837.32	4165908.17
67	454816.33	4165909.47
68	454716.47	4165917.64
69	454674.56	4165920.89
70	454638.00	4165924.41
71	454613.21	4165927.54
72	454563.46	4165933.08
73	454487.81	4165941.11
74	454435.64	4165945.19
75	454409.53	4165946.96
76	454356.01	4165948.28
77	454298.51	4165950.00
78	454260.68	4165952.87
79	454222.62	4165952.15
80	454117.72	4165959.53
81	454075.67	4165962.73
82	454033.32	4165966.03
83	454026.43	4165971.71
84	454002.66	4165972.61
85	454002.77	4165968.45
86	453969.84	4165967.94
87	453970.78	4165972.33
88	453350.19	4165928.56
89	453349.58	4165951.22
90	453366.36	4165955.40
91	453390.60	4165957.01
92	453394.91	4165957.04
93	453400.78	4165956.32
94	453406.73	4165956.51
95	453456.27	4165950.05
96	453494.00	4165944.02
97	453531.93	4165938.44
98	453610.77	4165925.36
99	453634.87	4165920.54
100	453660.14	4165914.69
101	453677.03	4165911.43

102	453693.96	4165909.20
103	453716.65	4165906.23
104	453709.16	4165892.96
105	453813.29	4165967.78
106	453816.20	4165966.48
107	453775.05	4165946.50
108	453767.18	4165942.57
109	453734.02	4165932.30
110	453710.46	4165923.57
111	453709.66	4165923.27
112	453671.08	4165926.56
113	453651.78	4165930.20
114	453618.73	4165937.41
115	453495.23	4165957.07
116	453442.05	4165965.38
117	453420.94	4165968.27
118	453400.78	4165971.44
119	453384.93	4165971.90
120	453348.81	4165968.45
121	453347.36	4165994.56
122	453346.26	4165994.56
123	453346.25	4165996.76
124	453347.51	4165996.76
125	453348.99	4166018.74
126	452940.90	4166024.86
127	452938.20	4166026.14
128	452939.38	4166028.92
129	452921.29	4166040.23
130	452946.76	4166041.50
131	452973.83	4166039.31
132	452987.78	4166037.69
133	453008.49	4166031.00
134	453065.83	4166011.08
135	453068.36	4166010.20
136	453086.52	4166003.89
137	453106.88	4165996.82
138	453219.60	4165957.66
139	453240.26	4165952.25
140	453265.82	4165945.56
141	453274.21	4165943.03
142	453294.35	4165942.61
143	453311.39	4165948.18
144	453334.58	4165950.75

145	453335.39	4165928.86
146	453334.45	4166020.66
147	453333.02	4166008.25
148	453332.48	4165966.70
149	453311.13	4165964.42
150	453285.24	4165963.60
151	453270.06	4165964.61
152	453266.90	4165965.65
153	453256.12	4165964.06
154	453250.66	4165965.60
155	453240.59	4165973.72
156	453215.47	4165980.89
157	453205.42	4165978.87
158	453102.26	4166014.44
159	453100.42	4166016.33
160	453095.18	4166018.20
161	453090.81	4166018.03
162	453071.96	4166024.48
163	453072.08	4166024.85
164	453071.87	4166024.92
165	453072.65	4166026.63
166	453077.40	4166041.45
167	453958.75	4165976.92
168	453957.02	4165972.50
169	453948.34	4165968.05
170	453906.67	4165969.58
171	453862.42	4165970.79
172	453846.35	4165972.66
173	453835.64	4165972.79
174	453831.91	4165971.93
175	453831.53	4165971.92
176	453818.23	4165977.76
177	452886.29	4166028.07
178	452887.12	4166034.23
179	452888.18	4166034.21
180	452890.23	4166039.87
181	452895.49	4166039.44
182	452895.54	4166039.42
183	452901.87	4166031.29
184	452913.49	4166021.78
185	452927.52	4166017.58
186	452931.64	4166016.00
187	452936.60	4166014.24

188	453065.79	4166046.33
189	453058.53	4166029.07
190	453048.95	4166032.35
191	452990.59	4166056.54
192	452970.63	4166063.29
193	452938.75	4166065.42
194	452906.87	4166065.64
195	452883.33	4166065.15
196	452876.74	4166080.56
197	452259.60	4166212.21
198	452324.16	4166186.08
199	452378.62	4166165.99
200	452432.81	4166147.40
201	452471.58	4166132.79
202	452512.59	4166117.07
203	452545.01	4166105.00
204	452569.19	4166094.97
205	452609.10	4166078.80
206	452635.04	4166067.82
207	452665.18	4166057.85
208	452703.62	4166044.68
209	452733.49	4166035.39
210	452761.52	4166031.76
211	452782.24	4166034.83
212	452794.12	4166034.71
213	452820.51	4166034.84
214	452868.48	4166034.39
215	452872.51	4166029.88
216	452856.49	4166075.33
217	452858.07	4166062.34
218	452816.98	4166063.54
219	452711.88	4166074.38
220	452542.76	4166138.61
221	452492.28	4166157.75
222	452460.51	4166169.80
223	452423.04	4166184.03
224	452380.95	4166200.00
225	452369.59	4166204.31
226	452353.34	4166210.48
227	452326.36	4166220.73
228	452272.22	4166241.27

II. Положение о размещении линейных объектов

1. Наименование, основные характеристики (категория, протяженность, проектная мощность, пропускная способность, грузонапряженность, интенсивность движения) и назначение планируемых для размещения линейных объектов, а также линейных объектов, подлежащих реконструкции в связи с изменением их местоположения

Реконструкция автомобильной дороги «53 км а/д «К-17р» - Новошилово – Шилово» в границах Ярковского сельсовета Новосибирского района Новосибирской области соответствует параметрам IV технической категории.

Таблица № 1

Наименование показателей и проектных решений	Ед. измерения	Значения
1. Вид работ		реконструкция
2. Категория дороги		IV (основные улицы сельского поселения)
3. Расчетная скорость	км/ч	80 (60)
4. Строительная длина	км	2,95058
5. Количество полос движения	шт.	2
6. Ширина проезжей части	м	6,0 (7,0)
7. Ширина земляного полотна, в т.ч.	м	10,0 (11,0)
8. Ширина обочины	м	2,0 (2,1)
9. Ширина пешеходной части тротуара	м	(1,5)
10. Тип дорожной одежды		капитальный
11. Вид покрытия проезжей части		асфальтобетон
12. Расчетные нагрузки: - для автомобильной дороги (А) - для искусственных сооружений, земляного полотна (Н)		11,5 14
13. Искусственные сооружения: трубы водоотводной лоток коробчатого типа	шт/пог.м.	3/81,12 816
14. Транспортные развязки: транспортные развязки в двух уровнях	шт.	-
15. Пересечения / примыкания в одном уровне	шт.	-/11
16. Здания и сооружения дорожной и автотранспортной службы	шт.	-
остановочные пункты	шт.	5

Наименование показателей и проектных решений	Ед. измерения	Значения
(автобусные остановки)		

2. Перечень субъектов Российской Федерации, перечень муниципальных районов, городских округов в составе субъектов Российской Федерации, перечень поселений, населенных пунктов, внутригородских территорий городов федерального значения, на территориях которых устанавливаются зоны планируемого размещения линейных объектов

Проектом планировки территории устанавливаются зоны планируемого размещения линейных объектов на территории Российской Федерации, Новосибирской области в Новосибирском районе Ярковском сельсовете.

В границах проекта планировки территории устанавливается одна зона планируемого размещения линейных объектов:

зона транспортной инфраструктуры.

Границы территории, в отношении которой осуществляется подготовка проекта планировки территории, установлены по внешним границам максимально удаленных от планируемого маршрута прохождения линейных объектов зон с особыми условиями использования территорий, которые подлежат установлению в связи с размещением линейных объектов, в соответствии с постановлением Правительства Российской Федерации от 12 мая 2017 г. № 564 «Об утверждении Положения о составе и содержании документации по планировке территории, предусматривающей размещение одного или нескольких линейных объектов».

3. Перечень координат характерных точек границ зон планируемого размещения линейных объектов

Перечень координат характерных точек границ зон планируемого размещения линейных объектов приведен в соответствии с системой координат, используемой для ведения Единого государственного реестра недвижимости – местной системы координат Новосибирской области, действующей на территории Новосибирской области на основании постановления Правительства Новосибирской области от 28 декабря 2011 г. № 608-п «О введении местной системы координат Новосибирской области» и представлен в Таблице № 2.

Перечень координат характерных точек границ зон планируемого размещения линейных объектов

№ точки	Координаты	
	X	Y
1	2	3
1	452272.22	4166241.27
2	452326.36	4166220.73
3	452353.34	4166210.48
4	452369.59	4166204.31
5	452380.95	4166200.00
6	452423.04	4166184.03
7	452460.51	4166169.80
8	452492.28	4166157.75
9	452542.76	4166138.61
10	452711.88	4166074.38
11	452816.98	4166063.54
12	452858.07	4166062.34
13	452856.49	4166075.33
14	452869.14	4166078.60
15	452876.74	4166080.56
16	452883.33	4166065.15
17	452906.87	4166065.64
18	452938.75	4166065.42
19	452970.63	4166063.29
20	452990.59	4166056.54
21	453048.95	4166032.35
22	453058.53	4166029.07
23	453065.79	4166046.33
24	453077.40	4166041.45
25	453072.65	4166026.63
26	453071.87	4166024.92
27	453072.08	4166024.85
28	453071.96	4166024.48
29	453090.81	4166018.03
30	453095.18	4166018.20
31	453100.42	4166016.33
32	453102.26	4166014.44
33	453205.42	4165978.87
34	453215.47	4165980.89
35	453240.59	4165973.72
36	453250.66	4165965.60
37	453256.12	4165964.06
38	453266.90	4165965.65
39	453270.06	4165964.61
40	453285.24	4165963.60
41	453311.13	4165964.42
42	453332.48	4165966.70
43	453333.02	4166008.25
44	453334.45	4166020.66
45	453348.99	4166018.74
46	453347.51	4165996.76
47	453346.25	4165996.76
48	453346.26	4165994.56
49	453347.36	4165994.56
50	453348.81	4165968.45
51	453384.93	4165971.90
52	453400.78	4165971.44
53	453420.94	4165968.27
54	453442.05	4165965.38
55	453495.23	4165957.07
56	453618.73	4165937.41
57	453651.78	4165930.20
58	453671.08	4165926.56
59	453709.66	4165923.27
60	453710.46	4165923.57
61	453734.02	4165932.30
62	453767.18	4165942.57
63	453775.05	4165946.50
64	453816.20	4165966.48
65	453813.29	4165967.78
66	453818.23	4165977.76
67	453831.53	4165971.92
68	453831.91	4165971.93
69	453835.64	4165972.79
70	453846.35	4165972.66
71	453862.42	4165970.79
72	453906.67	4165969.58

73	453948.34	4165968.05
74	453957.02	4165972.50
75	453958.75	4165976.92
76	453970.78	4165972.33
77	453969.84	4165967.94
78	454002.77	4165968.45
79	454002.66	4165972.61
80	454026.43	4165971.71
81	454033.32	4165966.03
82	454075.67	4165962.73
83	454117.72	4165959.53
84	454222.62	4165952.15
85	454260.68	4165952.87
86	454298.51	4165950.00
87	454356.01	4165948.28
88	454409.53	4165946.96
89	454435.64	4165945.19
90	454487.81	4165941.11
91	454563.46	4165933.08
92	454613.21	4165927.54
93	454638.00	4165924.41
94	454674.56	4165920.89
95	454716.47	4165917.64
96	454816.33	4165909.47
97	454837.32	4165908.17
98	454899.67	4165911.47
99	454923.53	4165912.95
100	454938.39	4165916.31
101	454972.26	4165918.37
102	455008.41	4165918.01
103	455031.72	4165913.92
104	455055.58	4165904.35
105	455067.22	4165896.89
106	455078.89	4165892.08
107	455078.89	4165889.88
108	455081.09	4165889.88
109	455093.35	4165885.38
110	455092.51	4165882.84
111	455081.95	4165859.18
112	455070.31	4165853.36
113	455040.60	4165864.71
114	455031.52	4165875.71
115	455005.34	4165893.62

116	454992.15	4165894.34
117	454964.07	4165894.44
118	454943.68	4165891.30
119	454919.29	4165889.57
120	454918.09	4165890.35
121	454915.84	4165889.21
122	454885.50	4165887.00
123	454855.05	4165886.12
124	454816.89	4165886.06
125	454813.64	4165886.05
126	454742.26	4165891.15
127	454682.30	4165896.21
128	454632.60	4165902.40
129	454584.84	4165907.40
130	454551.16	4165910.88
131	454499.18	4165916.34
132	454496.98	4165916.34
133	454468.46	4165918.90
134	454421.28	4165923.12
135	454421.03	4165922.19
136	454418.91	4165922.75
137	454419.04	4165923.28
138	454378.28	4165926.10
139	454313.39	4165928.69
140	454249.53	4165932.75
141	454215.01	4165935.53
142	454171.65	4165939.00
143	454136.95	4165941.65
144	454103.63	4165944.50
145	454053.65	4165947.33
146	454037.84	4165948.12
147	454004.35	4165949.52
148	453977.22	4165950.75
149	453973.00	4165950.94
150	453953.10	4165951.85
151	453933.58	4165946.53
152	453913.09	4165947.09
153	453900.78	4165953.73
154	453866.27	4165949.72
155	453844.42	4165945.45
156	453803.13	4165928.50
157	453795.70	4165924.87
158	453786.74	4165920.44

159	453777.09	4165912.89
160	453771.83	4165910.37
161	453768.93	4165909.92
162	453735.68	4165905.40
163	453720.34	4165882.46
164	453709.16	4165892.96
165	453716.65	4165906.23
166	453693.96	4165909.20
167	453677.03	4165911.43
168	453660.14	4165914.69
169	453634.87	4165920.54
170	453610.77	4165925.36
171	453531.93	4165938.44
172	453494.00	4165944.02
173	453456.27	4165950.05
174	453406.73	4165956.51
175	453400.78	4165956.32
176	453394.91	4165957.04
177	453390.60	4165957.01
178	453366.36	4165955.40
179	453349.58	4165951.22
180	453350.19	4165928.56
181	453335.39	4165928.86
182	453334.58	4165950.75
183	453311.39	4165948.18
184	453294.35	4165942.61
185	453274.21	4165943.03
186	453265.82	4165945.56
187	453240.26	4165952.25
188	453219.60	4165957.66
189	453106.88	4165996.82
190	453086.52	4166003.89
191	453068.36	4166010.20
192	453065.83	4166011.08
193	453008.49	4166031.00
194	452987.78	4166037.69
195	452973.83	4166039.31
196	452946.76	4166041.50
197	452921.29	4166040.23
198	452939.38	4166028.92
199	452938.20	4166026.14
200	452940.90	4166024.86
201	452936.60	4166014.24

202	452931.64	4166016.00
203	452927.52	4166017.58
204	452913.49	4166021.78
205	452901.87	4166031.29
206	452895.54	4166039.42
207	452895.49	4166039.44
208	452890.23	4166039.87
209	452888.18	4166034.21
210	452887.12	4166034.23
211	452886.29	4166028.07
212	452879.64	4166028.94
213	452872.51	4166029.88
214	452868.48	4166034.39
215	452820.51	4166034.84
216	452794.12	4166034.71
217	452782.24	4166034.83
218	452761.52	4166031.76
219	452733.49	4166035.39
220	452703.62	4166044.68
221	452665.18	4166057.85
222	452635.04	4166067.82
223	452609.10	4166078.80
224	452569.19	4166094.97
225	452545.01	4166105.00
226	452512.59	4166117.07
227	452471.58	4166132.79
228	452432.81	4166147.40
229	452378.62	4166165.99
230	452324.16	4166186.08
231	452259.60	4166212.21
232	452259.10	4166213.39
233	452262.65	4166221.50
234	452267.06	4166230.50

4. Перечень координат характерных точек границ зон планируемого размещения линейных объектов, подлежащих реконструкции в связи с изменением их местоположения

Объекты, подлежащие реконструкции:

-водопровод (водопровод Администрации муниципального образования «Ярковский сельсовет»);

-линии связи (линии связи Новосибирского филиала публичного акционерного общества «Ростелеком», Волоконно-оптическая линия связи общества с ограниченной ответственностью «АлтайТелефонСтрой»);

-линии электропередач (электрические сети акционерного общества «Региональные электрические сети» филиал «Приобские электрические сети»);

-линии теплоснабжения (теплотрасса Администрации муниципального образования «Ярковский сельсовет»).

Перечень координат характерных точек границ зон планируемого размещения линейных объектов, подлежащих реконструкции в связи с изменением их местоположения представлен в Таблице № 3-б.

Таблица № 3

Перечень координат характерных точек границ зон планируемого размещения водопровода, подлежащего реконструкции в связи с изменением их местоположения

№ точки	Координаты	
	X	Y
1	2	3
1	453854.450	4165975.115
2	453877.240	4165972.250
3	453877.265	4165973.555
4	453888.235	4165973.345
5	453888.215	4165972.345
6	453888.200	4165971.530
7	453912.400	4165971.065
8	453912.380	4165970.065
9	453912.375	4165969.825
10	453912.530	4165969.820
11	453937.465	4165969.400
12	453937.490	4165970.310
13	453955.195	4165969.885
14	453955.880	4165969.625
15	453956.580	4165971.220

16	453957.495	4165970.815
17	453958.410	4165970.410
18	453956.935	4165967.070
19	453912.500	4165967.820
20	453878.665	4165968.380
21	453871.345	4165968.575
22	453866.625	4165968.585
23	453866.625	4165969.585
24	453866.625	4165970.585
25	453870.550	4165970.575
26	453854.070	4165972.655
27	453854.195	4165973.645
28	453854.320	4165974.635
29	453854.390	4165974.625
30	453018.915	4166045.880
31	453030.580	4166041.445
32	453029.900	4166039.565
33	453025.380	4166041.200
34	453021.675	4166030.730

35	453099.000	4166003.580
36	453103.135	4166015.410
37	453107.900	4166013.735
38	453107.735	4166013.265
39	453108.925	4166012.845
40	453108.265	4166010.955
41	453104.665	4166012.220
42	453101.330	4166002.765
43	453135.425	4165990.845
44	453139.475	4166002.325
45	453142.660	4166001.240
46	453142.010	4165999.350
47	453140.705	4165999.795
48	453137.310	4165990.180
49	453189.570	4165971.745
50	453192.205	4165979.110
51	453176.555	4165984.610
52	453174.970	4165989.840
53	453176.880	4165990.420
54	453178.175	4165986.160
55	453193.285	4165980.850
56	453194.230	4165983.405
57	453196.110	4165982.705
58	453191.760	4165970.970
59	453217.800	4165961.870
60	453229.830	4165958.210
61	453235.255	4165976.035
62	453237.165	4165975.455
63	453231.760	4165957.675
64	453265.270	4165949.080
65	453293.300	4165945.340
66	453323.510	4165950.570
67	453324.065	4165980.960
68	453333.030	4166021.905
69	453339.550	4166026.110
70	453340.630	4166024.430
71	453334.810	4166020.675
72	453326.065	4165980.730
73	453325.515	4165950.920
74	453349.860	4165955.095
75	453346.790	4165978.015
76	453361.730	4165979.070
77	453361.850	4165977.070

78	453348.920	4165976.300
79	453351.840	4165955.370
80	453384.745	4165958.860
81	453410.110	4165958.515
82	453410.110	4165966.200
83	453399.850	4165967.425
84	453400.090	4165969.415
85	453405.390	4165968.785
86	453405.440	4165969.300
87	453412.635	4165968.580
88	453412.635	4165968.275
89	453423.035	4165967.140
90	453433.805	4165965.590
91	453433.515	4165963.610
92	453422.785	4165965.160
93	453413.145	4165966.205
94	453413.145	4165959.125
95	453414.515	4165960.560
96	453429.215	4165959.085
97	453431.555	4165955.875
98	453433.510	4165955.520
99	453438.925	4165954.885
100	453474.685	4165949.140
101	453476.170	4165957.845
102	453466.005	4165959.930
103	453466.405	4165961.890
104	453476.155	4165959.890
105	453476.275	4165960.470
106	453479.080	4165959.895
107	453477.240	4165948.730
108	453511.400	4165943.330
109	453517.345	4165942.400
110	453519.385	4165955.715
111	453505.405	4165958.385
112	453505.595	4165959.365
113	453505.785	4165960.345
114	453512.750	4165959.015
115	453512.760	4165959.055
116	453512.950	4165960.035
117	453522.445	4165958.195
118	453519.965	4165941.995
119	453562.050	4165935.425
120	453563.710	4165945.805

121	453541.060	4165952.350
122	453541.620	4165954.270
123	453545.390	4165953.180
124	453545.670	4165954.140
125	453566.600	4165948.090
126	453564.525	4165935.040
127	453569.240	4165934.300
128	453589.365	4165930.685
129	453591.060	4165941.300
130	453584.305	4165946.335
131	453585.495	4165947.935
132	453592.580	4165942.660
133	453610.715	4165941.345
134	453610.575	4165939.355
135	453593.480	4165940.590
136	453591.830	4165930.240
137	453620.070	4165925.170
138	453622.785	4165936.550
139	453624.735	4165936.090
140	453622.035	4165924.770
141	453688.880	4165910.190
142	453688.940	4165925.765
143	453690.940	4165925.755
144	453690.875	4165908.945
145	453689.660	4165907.975
146	453621.570	4165922.830
147	453621.295	4165921.670
148	453616.105	4165921.115
149	453615.895	4165923.105
150	453618.625	4165923.395
151	453592.755	4165928.045
152	453593.230	4165927.425
153	453591.640	4165926.215
154	453589.845	4165928.570
155	453565.665	4165932.830
156	453567.340	4165931.965
157	453566.420	4165930.185
158	453561.765	4165932.595
159	453561.910	4165933.415
160	453522.195	4165939.615
161	453525.820	4165938.615
162	453525.290	4165936.685
163	453518.080	4165938.680

164	453513.445	4165938.400
165	453513.325	4165940.400
166	453516.105	4165940.565
167	453511.090	4165941.350
168	453489.140	4165944.695
169	453488.935	4165943.715
170	453488.730	4165942.735
171	453475.115	4165945.575
172	453458.610	4165947.245
173	453458.810	4165949.235
174	453466.010	4165948.505
175	453438.655	4165952.905
176	453433.210	4165953.540
177	453430.405	4165954.055
178	453428.125	4165957.185
179	453415.285	4165958.470
180	453413.615	4165956.725
181	453419.130	4165955.045
182	453418.495	4165952.770
183	453410.290	4165955.270
184	453410.290	4165956.510
185	453384.835	4165956.860
186	453351.120	4165953.285
187	453325.545	4165948.895
188	453325.480	4165948.885
189	453325.450	4165947.280
190	453323.450	4165947.320
191	453323.470	4165948.535
192	453293.340	4165943.320
193	453264.890	4165947.110
194	453233.320	4165955.205
195	453236.180	4165953.570
196	453235.190	4165951.830
197	453228.970	4165955.395
198	453229.245	4165956.295
199	453217.180	4165959.970
200	453191.065	4165969.095
201	453190.715	4165968.025
202	453182.750	4165969.975
203	453183.215	4165971.860
204	453019.125	4166029.510
205	453023.510	4166041.910
206	453018.175	4166044.020

Перечень координат характерных точек границ зон планируемого размещения
линий связи, подлежащих реконструкции в связи с изменением их
местоположения

№ точки	Координаты	
	X	Y
1	2	3
1	452981.205	4166039.425
2	452980.665	4166037.495
3	453002.025	4166031.520
4	453007.655	4166030.870
5	453066.550	4166010.970
6	453086.140	4166004.205
7	453090.230	4166002.770
8	453090.190	4166001.525
9	453100.665	4165998.125
10	453101.905	4165999.415
11	453107.445	4165997.435
12	453108.135	4165996.025
13	453125.520	4165989.830
14	453125.855	4165989.165
15	453135.775	4165985.720
16	453137.800	4165986.575
17	453148.545	4165982.495
18	453148.795	4165981.175
19	453172.890	4165971.465
20	453172.925	4165971.450
21	453183.435	4165967.680
22	453192.150	4165965.175
23	453194.955	4165965.790
24	453198.850	4165964.455
25	453198.940	4165963.580
26	453213.720	4165958.455
27	453222.010	4165955.460
28	453224.950	4165955.585
29	453227.475	4165954.680
30	453234.600	4165950.060
31	453254.620	4165943.055
32	453273.930	4165937.345
33	453286.225	4165939.180
34	453296.845	4165941.185
35	453319.960	4165945.705
36	453329.995	4165942.480
37	453331.080	4165942.575
38	453329.615	4165928.060
39	453347.070	4165927.435
40	453347.140	4165929.435
41	453331.815	4165929.980
42	453333.210	4165943.710
43	453329.905	4165964.535
44	453332.015	4165972.005
45	453354.285	4165974.080
46	453366.690	4165973.875
47	453367.355	4165954.615
48	453369.355	4165954.685
49	453368.685	4165974.035
50	453377.170	4165975.665
51	453380.320	4165973.290
52	453407.910	4165971.765
53	453418.865	4165969.985
54	453424.440	4165967.110
55	453438.635	4165964.360
56	453446.625	4165963.770
57	453456.355	4165962.180
58	453454.835	4165949.740
59	453435.385	4165952.485
60	453429.505	4165953.440
61	453423.310	4165954.880
62	453422.860	4165952.930
63	453429.115	4165951.480
64	453435.085	4165950.505
65	453455.565	4165947.615
66	453455.705	4165948.605
67	453456.700	4165948.485
68	453458.325	4165961.785
69	453464.440	4165960.560
70	453470.950	4165963.250
71	453476.095	4165960.895
72	453506.705	4165956.340

73	453513.830	4165955.225
74	453513.760	4165938.915
75	453514.760	4165938.910
76	453514.600	4165937.920
77	453518.955	4165937.230
78	453522.025	4165938.485
79	453527.605	4165937.565
80	453560.045	4165932.245
81	453563.285	4165930.265
82	453563.805	4165931.120
83	453564.485	4165930.385
84	453565.885	4165931.680
85	453581.485	4165928.540
86	453607.935	4165923.835
87	453622.270	4165921.175
88	453635.790	4165917.690
89	453643.700	4165913.425
90	453642.570	4165909.960
91	453644.470	4165909.340
92	453645.720	4165913.165
93	453649.390	4165914.735
94	453664.815	4165911.600
95	453665.215	4165913.560
96	453649.180	4165916.815
97	453644.960	4165915.020
98	453636.520	4165919.570
99	453622.700	4165923.125
100	453608.295	4165925.805
101	453581.855	4165930.510
102	453565.275	4165933.840
103	453563.680	4165932.370
104	453560.755	4165934.155
105	453527.935	4165939.535
106	453521.795	4165940.555
107	453518.715	4165939.290
108	453515.765	4165939.765
109	453515.830	4165954.910
110	453541.270	4165950.930
111	453543.290	4165948.090
112	453559.980	4165945.335
113	453565.345	4165948.935
114	453575.555	4165949.220
115	453588.145	4165946.675

116	453590.470	4165944.220
117	453591.920	4165945.590
118	453589.165	4165948.505
119	453575.725	4165951.230
120	453564.715	4165950.915
121	453559.520	4165947.435
122	453544.440	4165949.930
123	453542.410	4165952.780
124	453507.015	4165958.320
125	453476.665	4165962.835
126	453470.990	4165965.430
127	453464.240	4165962.640
128	453456.170	4165964.260
129	453446.855	4165965.760
130	453438.895	4165966.350
131	453425.100	4165969.020
132	453419.495	4165971.905
133	453408.130	4165973.755
134	453381.040	4165975.250
135	453377.660	4165977.795
136	453367.570	4165975.855
137	453354.205	4165976.080
138	453331.440	4165973.955
139	453316.640	4165981.490
140	453315.730	4165979.710
141	453330.055	4165972.415
142	453327.865	4165964.655
143	453331.045	4165944.580
144	453330.225	4165944.510
145	453320.080	4165947.765
146	453296.465	4165943.145
147	453285.895	4165941.150
148	453274.070	4165939.385
149	453255.230	4165944.955
150	453235.490	4165951.870
151	453228.365	4165956.490
152	453225.250	4165957.595
153	453222.320	4165957.470
154	453214.390	4165960.345
155	453200.800	4165965.050
156	453200.710	4165965.935
157	453195.075	4165967.860
158	453192.220	4165967.235

159	453184.045	4165969.580
160	453173.605	4165973.330
161	453150.555	4165982.625
162	453150.305	4165983.965
163	453137.760	4165988.725
164	453135.705	4165987.860
165	453127.350	4165990.760
166	453133.450	4166007.250
167	453134.275	4166008.375
168	453132.655	4166009.555
169	453131.670	4166008.200
170	453125.640	4165991.910
171	453109.575	4165997.635
172	453108.885	4165999.045
173	453101.365	4166001.735
174	453100.095	4166000.415
175	453092.240	4166002.965
176	453092.280	4166004.170
177	453086.800	4166006.095
178	453086.795	4166006.095
179	453067.200	4166012.860
180	453008.095	4166032.830
181	453002.415	4166033.490
182	453974.725	4165990.130
183	453973.740	4165989.965
184	453972.755	4165989.800
185	453973.050	4165988.050
186	453970.695	4165977.605
187	453970.880	4165975.785
188	453968.820	4165967.995
189	453971.675	4165945.670
190	454013.015	4165946.550
191	454059.705	4165944.805
192	454064.440	4165945.310
193	454064.335	4165946.305
194	454064.230	4165947.300
195	454059.635	4165946.805
196	454013.035	4165948.550
197	453973.435	4165947.710
198	453970.850	4165967.865
199	453972.910	4165975.625
200	453972.715	4165977.485
201	453975.090	4165987.990

202	453999.960	4165974.260
203	453997.775	4165972.065
204	453998.485	4165971.360
205	453999.195	4165970.655
206	454000.730	4165972.200
207	454028.825	4165970.050
208	454031.350	4165968.155
209	454031.950	4165968.955
210	454032.550	4165969.755
211	454029.555	4165972.000
212	453870.530	4165975.865
213	453870.430	4165974.870
214	453870.330	4165973.875
215	453876.445	4165973.275
216	453892.050	4165973.290
217	453925.215	4165969.180
218	453951.550	4165969.605
219	453951.535	4165970.605
220	453951.520	4165971.605
221	453925.325	4165971.180
222	453892.170	4165975.290
223	453876.545	4165975.275
224	453216.715	4165982.160
225	453206.125	4165980.015
226	453206.525	4165978.055
227	453216.605	4165980.100
228	453232.580	4165975.110
229	453234.030	4165976.910
230	453236.730	4165976.015
231	453249.265	4165971.490
232	453253.440	4165971.015
233	453257.380	4165969.930
234	453260.175	4165973.935
235	453271.040	4165974.445
236	453270.950	4165976.445
237	453259.095	4165975.885
238	453256.550	4165972.230
239	453253.820	4165972.985
240	453249.725	4165973.450
241	453237.385	4165977.905
242	453237.360	4165977.915
243	453233.340	4165979.250
244	453231.880	4165977.430

245	453809.115	4165982.385
246	453803.000	4165982.010
247	453803.060	4165981.010
248	453803.120	4165980.010
249	453808.785	4165980.365
250	453821.260	4165975.355
251	453826.255	4165971.915
252	453827.940	4165972.130
253	453827.815	4165973.120
254	453827.690	4165974.110
255	453826.765	4165973.995
256	453822.210	4165977.125
257	455080.625	4165857.185
258	455082.065	4165860.430
259	455066.110	4165850.565
260	455038.795	4165860.690
261	455008.695	4165885.355
262	454992.330	4165882.395
263	454989.535	4165882.315
264	454986.295	4165885.930
265	454919.990	4165882.720
266	454908.195	4165882.405
267	454894.585	4165888.710
268	454841.230	4165887.780
269	454820.125	4165888.070
270	454808.775	4165887.215
271	454720.800	4165894.920
272	454653.975	4165901.500
273	454597.895	4165907.190
274	454594.980	4165908.220
275	454594.645	4165907.280
276	454594.310	4165906.340
277	454597.455	4165905.220
278	454653.775	4165899.510
279	454720.610	4165892.930
280	454808.765	4165885.205
281	454820.185	4165886.070
282	454841.230	4165885.780
283	454894.165	4165886.700
284	454907.775	4165880.395
285	454920.060	4165880.720
286	454985.445	4165883.890
287	454988.665	4165880.295

288	454992.540	4165880.395
289	455008.145	4165883.225
290	455037.785	4165858.930
291	455066.330	4165848.355
292	455092.420	4165883.740
293	455093.255	4165885.615
294	455084.565	4165892.080
295	455081.910	4165899.320
296	455072.395	4165899.495
297	455027.395	4165922.840
298	455004.650	4165919.455
299	455004.795	4165918.465
300	455004.940	4165917.475
301	455027.045	4165920.770
302	455071.885	4165897.505
303	455080.500	4165897.350
304	455082.895	4165890.830

Таблица № 5

Перечень координат характерных точек границ зон планируемого размещения
линий электропередач, подлежащих реконструкции в связи с изменением их
местоположения

№ точки	Координаты	
	X	Y
1	2	3
1	454952.605	4165963.070
2	454969.385	4165952.190
3	454932.760	4165895.645
4	454989.050	4165897.790
5	455020.610	4165930.120
6	455083.135	4165900.275
7	455074.515	4165882.225
8	455024.920	4165905.900
9	454997.790	4165878.110
10	454913.900	4165874.910
11	454913.590	4165874.940
12	454820.080	4165872.390
13	454332.775	4165912.145
14	454327.710	4165954.095
15	454347.570	4165956.495
16	454350.675	4165930.755
17	454820.620	4165892.410
18	454908.430	4165894.805
19	453406.720	4165958.510
20	453509.895	4165943.255
21	453527.070	4165939.315
22	453643.535	4165919.580
23	453659.605	4165908.420
24	453657.325	4165905.130
25	453641.790	4165915.920
26	453624.295	4165915.545
27	453622.565	4165918.545
28	453623.470	4165919.080
29	453615.965	4165920.340
30	453614.235	4165917.345
31	453609.280	4165921.270
32	453599.405	4165920.255
33	453597.675	4165923.255

34	453580.540	4165926.285
35	453569.675	4165923.995
36	453567.945	4165926.995
37	453569.255	4165927.950
38	453569.850	4165928.080
39	453526.350	4165935.380
40	453517.915	4165937.315
41	453518.175	4165937.005
42	453515.705	4165934.830
43	453515.035	4165935.700
44	453512.160	4165934.850
45	453510.940	4165938.915
46	453509.230	4165939.310
47	453489.855	4165942.175
48	453477.795	4165939.910
49	453477.205	4165943.095
50	453476.445	4165943.615
51	453477.755	4165943.970
52	453461.985	4165946.305
53	453462.880	4165945.030
54	453459.630	4165942.700
55	453456.530	4165947.115
56	453433.960	4165950.455
57	453433.090	4165946.900
58	453429.190	4165947.810
59	453429.985	4165951.045
60	453407.595	4165954.360
61	453406.385	4165952.885
62	453404.120	4165954.770
63	453402.375	4165954.490
64	453384.795	4165954.395
65	453356.120	4165950.930
66	453355.680	4165954.905
67	453384.660	4165958.395
68	453974.080	4165974.565
69	454057.130	4165967.395
70	454056.960	4165963.400

71	454056.790	4165963.405
72	453975.200	4165970.450
73	453966.330	4165948.825
74	453964.480	4165947.585
75	453964.430	4165947.585
76	453866.345	4165950.020
77	453810.425	4165929.340
78	453809.730	4165929.215
79	453807.905	4165930.395
80	453794.375	4165960.480
81	453797.930	4165962.300
82	453798.025	4165962.120
83	453810.790	4165933.740
84	453865.315	4165953.905
85	453866.060	4165954.030
86	453963.155	4165951.620
87	453972.060	4165973.330
88	453972.180	4165973.570
89	453556.795	4165987.075
90	453560.745	4165986.455
91	453555.535	4165953.490
92	453581.080	4165949.720
93	453582.070	4165950.975
94	453585.370	4165950.735
95	453585.255	4165949.110
96	453602.015	4165946.640
97	453623.605	4165942.170
98	453621.265	4165943.645
99	453623.395	4165947.025
100	453634.795	4165939.850
101	453664.170	4165933.765
102	453663.360	4165929.845
103	453633.630	4165936.005
104	453601.375	4165942.690
105	453581.645	4165945.595
106	453504.875	4165956.910
107	453477.770	4165960.905
108	453442.215	4165966.145
109	453376.550	4165971.955
110	453376.920	4165975.935
111	453405.450	4165973.285
112	453404.460	4165975.975
113	453408.210	4165977.355

114	453409.860	4165972.885
115	453437.560	4165970.555
116	453437.325	4165971.775
117	453444.580	4165972.240
118	453444.685	4165969.825
119	453476.230	4165965.175
120	453476.350	4165967.100
121	453476.615	4165967.975
122	453480.075	4165967.975
123	453480.330	4165966.905
124	453482.140	4165968.165
125	453485.015	4165967.525
126	453484.430	4165964.885
127	453483.345	4165964.130
128	453504.815	4165960.965
129	453510.100	4165963.730
130	453512.760	4165962.960
131	453513.790	4165962.960
132	453515.975	4165962.015
133	453514.880	4165959.480
134	453548.725	4165954.490
135	453547.960	4165955.445
136	453551.090	4165957.945
137	453552.010	4165956.790
138	453267.665	4165997.245
139	453271.465	4165995.985
140	453261.960	4165967.395
141	453259.610	4165966.075
142	453225.720	4165973.910
143	453221.650	4165957.565
144	453217.770	4165958.535
145	453221.845	4165974.895
146	453206.990	4165979.115
147	453206.870	4165979.155
148	453186.120	4165986.470
149	453187.450	4165990.240
150	453208.140	4165982.945
151	453222.810	4165978.780
152	453222.850	4165978.935
153	453222.870	4165979.015
154	453225.250	4165987.150
155	453229.090	4165986.030
156	453226.720	4165977.935

157	453226.685	4165977.790
158	453258.735	4165970.385

1	454952.605	4165963.070
---	------------	-------------

Таблица № 6

Перечень координат характерных точек границ зон планируемого размещения линий теплоснабжения, подлежащих реконструкции в связи с изменением их местоположения

№ точки	Координаты	
	X	Y
	2	3
1	453057.825	4166033.935
2	453115.320	4166015.000
3	453139.430	4166005.950
4	453206.735	4165980.895
5	453216.965	4165982.525
6	453244.050	4165974.875
7	453250.995	4165967.580
8	453259.605	4165964.890
9	453331.325	4165969.700
10	453331.085	4166015.685
11	453343.225	4166016.295
12	453343.680	4166019.710
13	453349.630	4166018.920
14	453348.845	4166013.015
15	453346.005	4166010.415
16	453337.325	4166010.020
17	453337.325	4165970.450
18	453361.245	4165974.595
19	453383.490	4165975.560
20	453419.150	4165971.015
21	453423.230	4165973.160
22	453539.020	4165953.800
23	453538.060	4165947.880
24	453518.930	4165950.985
25	453518.380	4165937.565
26	453512.390	4165937.815
27	453512.955	4165951.645
28	453429.935	4165965.770
29	453427.680	4165951.980
30	453421.760	4165952.950
31	453424.040	4165966.900

32	453419.705	4165964.865
33	453383.105	4165969.570
34	453363.565	4165968.715
35	453365.430	4165954.125
36	453359.480	4165953.365
37	453357.625	4165967.880
38	453337.490	4165964.390
39	453338.815	4165946.195
40	453332.835	4165945.755
41	453331.525	4165963.700
42	453258.350	4165958.995
43	453248.405	4165962.100
44	453246.410	4165963.705
45	453242.120	4165950.170
46	453236.400	4165951.980
47	453241.270	4165967.350
48	453237.610	4165970.460
49	453216.030	4165976.555
50	453205.415	4165974.980
51	453137.340	4166000.325
52	453137.325	4166000.330
53	453113.270	4166009.360
54	453055.945	4166028.235

5. Предельные параметры разрешенного строительства, реконструкции объектов капитального строительства, входящих в состав линейных объектов в границах зон их планируемого размещения

Территория в границах проекта планировки территории расположена в границах Ярковского сельсовета Новосибирского района Новосибирской области.

Площадь в границах проекта планировки территории составляет 35,87 га.

В составе линейного объекта объекты капитального строительства отсутствуют.

6. Информация о необходимости осуществления мероприятий по защите сохраняемых объектов капитального строительства (здание, строение, сооружение, объекты, строительство которых не завершено), существующих и строящихся на момент подготовки проекта планировки территории, а также объектов капитального строительства, планируемых к строительству в соответствии с ранее утвержденной документацией по планировке территории, от возможного негативного воздействия в связи с размещением линейных объектов

Осуществление мероприятий по защите существующих и строящихся на момент подготовки проекта планировки территории, а также объектов капитального строительства, планируемых к строительству в соответствии с ранее утвержденной документацией по планировке территории, от возможного негативного воздействия в связи с размещением линейных объектов не требуется.

7. Информация о необходимости осуществления мероприятий по сохранению объектов культурного наследия от возможного негативного воздействия в связи с размещением линейных объектов

В соответствии с письмом Государственной инспекции по охране объектов культурного наследия Новосибирской области от 26 июня 2021 г. № 1127-04/44 необходимость осуществления мероприятий по сохранению объектов культурного наследия от возможного негативного воздействия в связи с размещением линейных объектов отсутствует.

8. Информация о необходимости осуществления мероприятий по охране окружающей среды

8.1 Мероприятия по охране атмосферного воздуха

С целью уменьшения негативного воздействия выбросов загрязняющих веществ в период эксплуатации, с учетом максимальной загрузки автомобильной дороги от автомобильного транспорта на атмосферный воздух, можно предусмотреть следующие мероприятия:

эксплуатация объекта в строгом соответствии с графиком планово-предупредительных работ;

производство инструментального контроля загрязнения атмосферного воздуха;

проектирование продольного профиля с допустимыми уклонами;

укрепление откосов насыпи;

повышение уровня экологичности автотранспорта, т.е. введение ограничений на выбросы для конкретных категорий автомобилей на уровне международных экологических стандартов (EURO III/IV).

Следует также отметить, что реконструкция автомобильной дороги улучшит ее технические параметры и обеспечит непрерывное и безостановочное движение автомобилей с постоянной относительно высокой скоростью. В этом случае их двигатели выделяют наименьшее количество загрязняющих веществ, что в свою очередь приведет к улучшению экологической обстановки вдоль трассы дороги.

8.2 Мероприятия по охране и рациональному использованию земельных ресурсов и почвенного покрова

Мероприятий по охране земельных ресурсов и почвенного покрова на период эксплуатации объекта не предусмотрены, т.к. реконструируемый объект источников загрязнения земельных ресурсов и почвенного покрова в процессе эксплуатации не имеет.

8.3 Мероприятия по защите от шума

Необходимость осуществления мероприятий по шумозащитным мероприятиям не требуется.

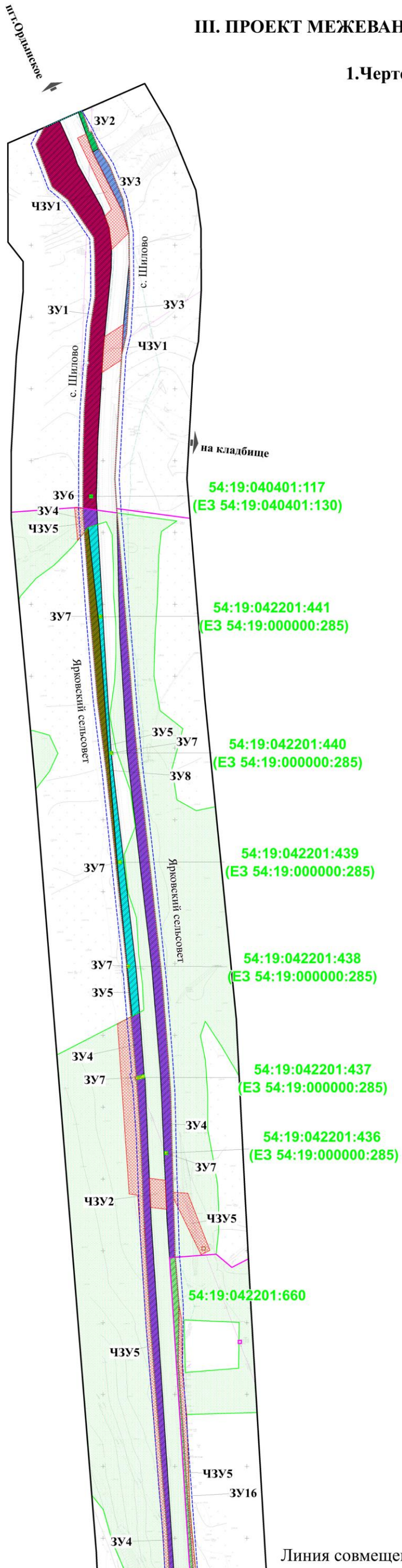
9. Информация о необходимости осуществления мероприятий по защите территории от чрезвычайных ситуаций природного и техногенного характера, в том числе по обеспечению пожарной безопасности и гражданской обороне

При реконструкции автомобильной дороги предусмотреть:
мероприятия по предупреждению чрезвычайных ситуаций, а также организацию контроля над состоянием автомобильной дороги в процессе эксплуатации;

требования нормативных документов, направленных на обеспечение взрывопожарной безопасности и конструктивной надежности объектов.

III. ПРОЕКТ МЕЖЕВАНИЯ ТЕРРИТОРИИ. ГРАФИЧЕСКАЯ ЧАСТЬ

1. Чертеж межевания территории



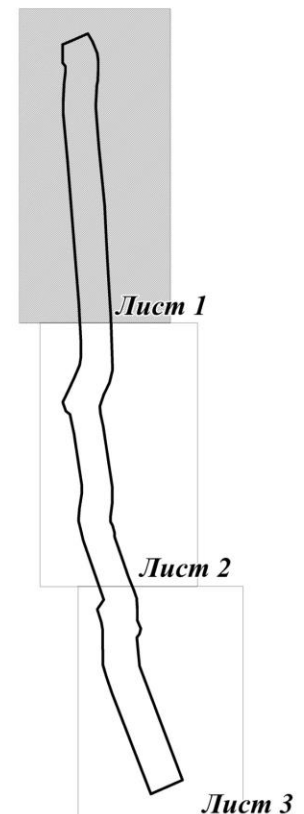
Условные обозначения

- границы населенного пункта
- границы территории, в отношении которой осуществляется подготовка проекта межевания
- красные линии, утвержденные в составе проекта планировки территории
- линии отступа от красных линий в целях определения мест допустимого размещения зданий, строений, сооружений
- границы образуемых земельных участков
- образуемые земельные участки, в отношении которых предполагается резервирование и (или) изъятие для государственных или муниципальных нужд
- условный номер образуемого земельного участка
- границы изменяемых земельных участков
- границы публичных сервитутов, подлежащих установлению
- условный номер публичного сервитута, подлежащего установлению
- номер изменяемого земельного участка
- граница планируемого элемента планировочной структуры

Примечание:

1. Границы существующих элементов планировочной структуры - отсутствуют.

Схема совмещения листов

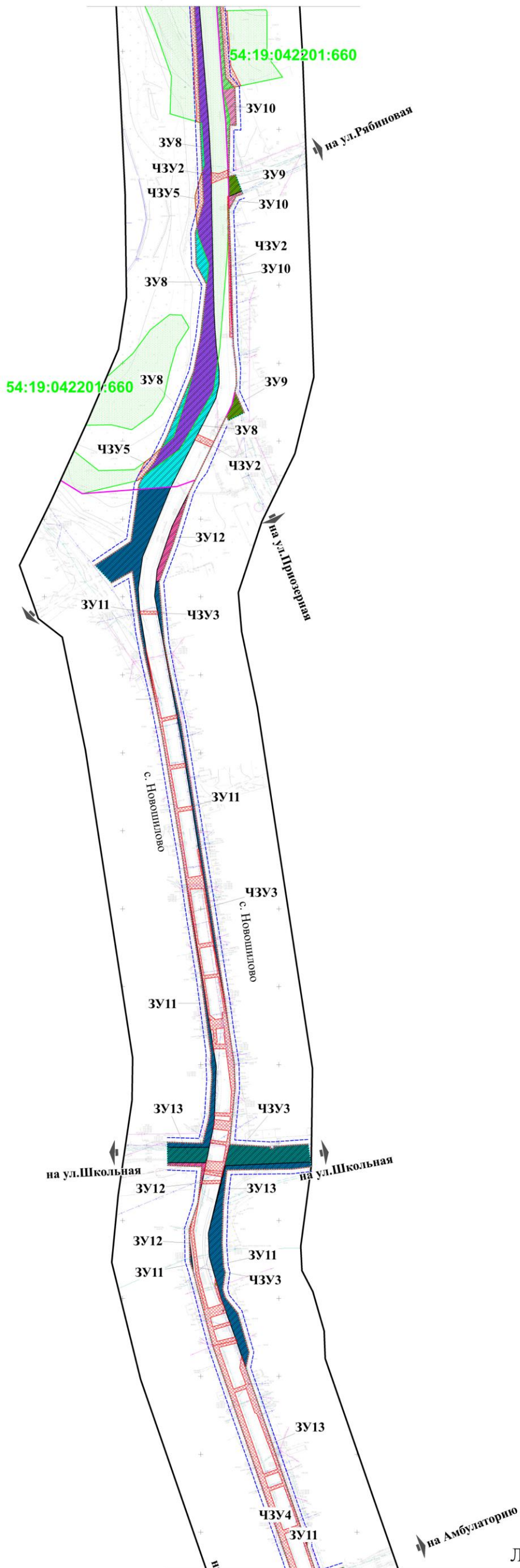


Линия совмещения с листом 2













III. ПРОЕКТ МЕЖЕВАНИЯ ТЕРРИТОРИИ. ГРАФИЧЕСКАЯ ЧАСТЬ

1. Чертеж межевания территории

Линия совмещения с листом 1



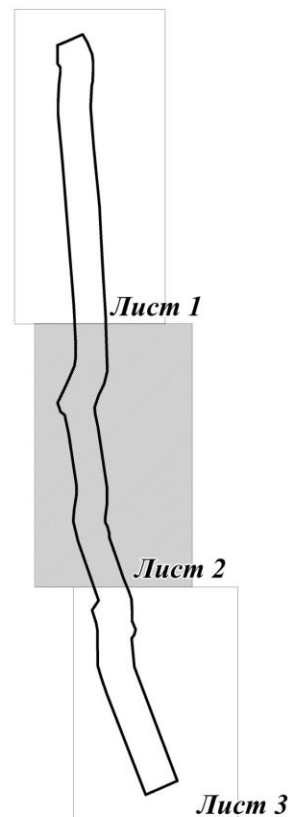
Условные обозначения

-  границы населенного пункта
-  границы территории, в отношении которой осуществляется подготовка проекта межевания
-  красные линии, утвержденные в составе проекта планировки территории
-  линии отступа от красных линий в целях определения мест допустимого размещения зданий, строений, сооружений
-  границы образуемых земельных участков
-  образуемые земельные участки, в отношении которых предполагается резервирование и (или) изъятие для государственных или муниципальных нужд
-  условный номер образуемого земельного участка
-  границы изменяемых земельных участков
-  границы публичных сервитутов, подлежащих установлению
-  условный номер публичного сервитута, подлежащего установлению
-  номер изменяемого земельного участка
-  граница планируемого элемента планировочной структуры

Примечание:

1. Границы существующих элементов планировочной структуры - отсутствуют.

Схема совмещения листов



Линия совмещения с листом 3

III. ПРОЕКТ МЕЖЕВАНИЯ ТЕРРИТОРИИ. ГРАФИЧЕСКАЯ ЧАСТЬ

1. Чертеж межевания территории

Линия совмещения с листом 2



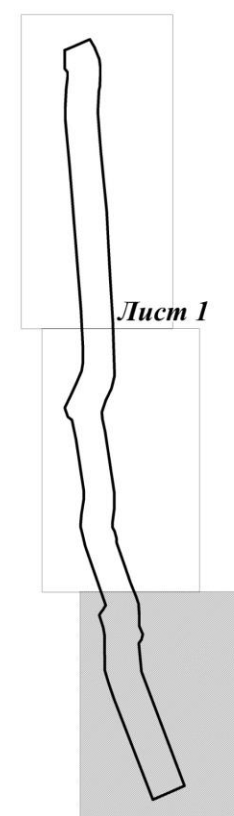
Условные обозначения

	границы населенного пункта
	границы территории, в отношении которой осуществляется подготовка проекта межевания
	красные линии, утвержденные в составе проекта планировки территории
	линии отступа от красных линий в целях определения мест допустимого размещения зданий, строений, сооружений
	границы образуемых земельных участков
	образуемые земельные участки, в отношении которых предполагается резервирование и (или) изъятие для государственных или муниципальных нужд
	условный номер образуемого земельного участка
	границы изменяемых земельных участков
	границы публичных сервитутов, подлежащих установлению
	условный номер публичного сервитута, подлежащего установлению
	номер изменяемого земельного участка
	граница планируемого элемента планировочной структуры

Примечание:

1. Границы существующих элементов планировочной структуры - отсутствуют.

Схема совмещения листов



IV. Проект межевания территории. Текстовая часть

Таблица № 1

Перечень и сведения о площади образуемых земельных участков, в том числе возможные способы их образования

Условный номер образуемого земельного участка	Вид разрешенного использования	Площадь, кв. м	Возможные способы образования земельных участков
1	2	3	4
ЗУ1	Размещение автомобильных дорог (7.2.1)	3559	Образование земельного участка из земель, государственная собственность на которые не разграничена
ЗУ 2	Размещение автомобильных дорог (7.2.1)	100	Образование земельного участка из земель, государственная собственность на которые не разграничена
ЗУ 3	Размещение автомобильных дорог (7.2.1)	343	Образование земельного участка из земель, государственная собственность на которые не разграничена
ЗУ 4	Земельные участки (территории) общего пользования (12.0)	6944	Раздел земельного участка с кадастровым номером 54:19:042201:660
ЗУ 5	Земельные участки (территории) общего пользования (12.0)	907	Образование земельного участка из земель, государственная собственность на которые не разграничена
ЗУ 6	Размещение автомобильных дорог (7.2.1)	5	Раздел земельного участка с кадастровым номером 54:19:040401:130
ЗУ 7	Земельные участки (территории) общего пользования (12.0)	39	Раздел земельного участка с кадастровым номером 54:19:000000:285
ЗУ 8	Земельные участки (территории) общего пользования (12.0)	2297	Образование земельного участка из земель, государственная собственность на которые не разграничена
ЗУ 9	Размещение автомобильных дорог (7.2.1)	401	Образование земельного участка из земель, государственная собственность на которые не разграничена
ЗУ 10	Размещение автомобильных дорог (7.2.1)	200	Образование земельного участка из земель, государственная собственность на которые не разграничена
ЗУ 11	Размещение автомобильных дорог (7.2.1)	3245	Образование земельного участка из земель, государственная собственность на которые не

			разграничена
ЗУ 12	Размещение автомобильных дорог (7.2.1)	272	Образование земельного участка из земель, государственная собственность на которые не разграничена
ЗУ 13	Размещение автомобильных дорог (7.2.1)	1556	Образование земельного участка из земель, государственная собственность на которые не разграничена
ЗУ 14	Размещение автомобильных дорог (7.2.1)	729	Раздел земельного участка с кадастровым номером 54:19:040501:546
ЗУ 15	Земельные участки (территории) общего пользования (12.0)	1020	Раздел земельного участка с кадастровым номером 54:19:000000:390
ЗУ 16	Размещение автомобильных дорог (7.2.1)	741	Раздел земельного участка с кадастровым номером 54:19:042201:660
	Итого:	22358	

Таблица № 2

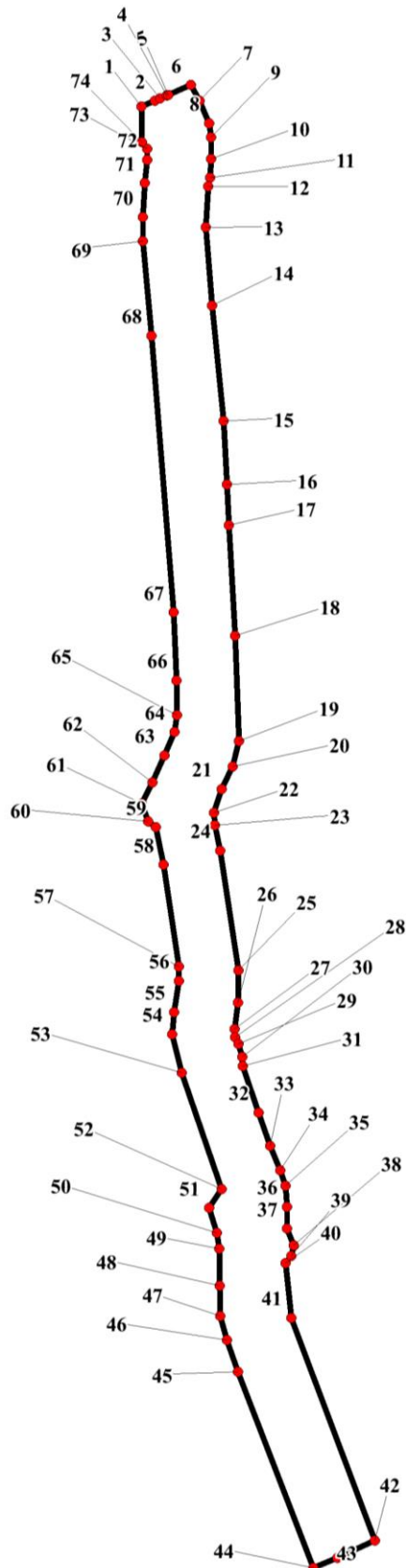
Перечень и сведения о площади образуемых земельных участков, которые будут отнесены к территориям общего пользования или имуществу общего пользования, в том числе в отношении которых предполагаются резервирование и (или) изъятие для государственных или муниципальных нужд

Условный номер образуемого земельного участка	Кадастровый номер земельного участка	Площадь, кв. м	Площадь, подлежащая изъятию, резервированию кв. м	Цель изъятия, резервирования
1	2	3	4	5
ЗУ1	-	-	3559	Для реконструкции автомобильной дороги
ЗУ 2	-	-	100	Для реконструкции автомобильной дороги
ЗУ 3	-	-	343	Для реконструкции автомобильной дороги
ЗУ 4	54:19:042201:660	12 241 015	6944	Для реконструкции автомобильной дороги

ЗУ 5	-	-	907	Для реконструкции автомобильной дороги
ЗУ 6	54:19:040401:130	119	5	Для реконструкции автомобильной дороги
ЗУ 7	54:19:000000:285	2 509	39	Для реконструкции автомобильной дороги
ЗУ 8	-	-	2297	Для реконструкции автомобильной дороги
ЗУ 9	-	-	401	Для реконструкции автомобильной дороги
ЗУ 10	-	-	200	Для реконструкции автомобильной дороги
ЗУ 11	-	-	3245	Для реконструкции автомобильной дороги
ЗУ 12	-	-	272	Для реконструкции автомобильной дороги
ЗУ 13	-	-	1556	Для реконструкции автомобильной дороги
ЗУ 14	54:19:040501:546	10 097	729	Для реконструкции автомобильной дороги
ЗУ 15	54:19:000000:390	23 309 760	1020	Для реконструкции автомобильной дороги
ЗУ 16	54:19:042201:660	12 241 015	741	Для реконструкции автомобильной дороги
	Итого:		22358	

Границы лесничеств, участковых лесничеств, лесных кварталов, лесотаксационных выделов или частей лесотаксационных выделов отсутствуют в границах проектирования.

Разбивочный план границ территории, в отношении которой утвержден проект межевания



Перечень координат характерных точек границ территории, в отношении которой
утвержден проект межевания
(Система координат местная Новосибирской области – МСК НСО)

Номер точки	Координата X	Координата Y
1	2	3
1	455070.89	4165833.75
2	455081.95	4165859.18
3	455086.65	4165869.74
4	455092.53	4165882.85
5	455093.35	4165885.38
6	455112.54	4165929.01
7	455082.54	4165946.45
8	455038.48	4165964.50
9	455011.76	4165968.01
10	454969.23	4165968.28
11	454932.88	4165966.26
12	454916.43	4165962.61
13	454837.54	4165958.26
14	454684.88	4165970.64
15	454461.40	4165992.55
16	454338.72	4165998.68
17	454259.75	4166002.86
18	454045.17	4166015.25
19	453840.99	4166022.37
20	453791.87	4166010.25
21	453748.37	4165989.09
22	453702.77	4165974.04
23	453677.86	4165976.17
24	453629.39	4165986.26
25	453397.45	4166021.56
26	453334.45	4166020.66
27	453283.35	4166014.00
28	453267.83	4166014.79
29	453254.31	4166021.80
30	453229.19	4166028.97
31	453211.45	4166029.68
32	453121.45	4166060.72
33	453057.26	4166083.04
34	453009.74	4166102.73
35	452979.93	4166113.05
36	452939.10	4166115.42

37	452896.50	4166115.44
38	452864.24	4166128.97
39	452843.99	4166123.75
40	452830.09	4166113.18
41	452723.39	4166123.51
42	452291.88	4166286.34
43	452259.10	4166213.39
44	452238.86	4166166.61
45	452619.34	4166020.34
46	452681.09	4165999.12
47	452727.08	4165985.80
48	452785.68	4165984.80
49	452858.09	4165984.49
50	452888.17	4165979.72
51	452936.60	4165964.24
52	452973.37	4165989.02
53	453198.14	4165911.48
54	453273.16	4165893.05
55	453315.89	4165897.05
56	453376.83	4165905.93
57	453404.29	4165906.41
58	453601.80	4165876.16
59	453674.19	4165861.38
60	453686.11	4165846.02
61	453720.34	4165833.97
62	453761.64	4165854.28
63	453813.47	4165877.87
64	453858.85	4165897.33
65	453892.01	4165902.38
66	453958.67	4165901.54
67	454090.71	4165895.27
68	454626.91	4165852.72
69	454810.08	4165836.18
70	454856.49	4165836.14
71	454922.81	4165839.70
72	454967.81	4165844.43
73	454988.80	4165844.35
74	455002.04	4165833.97

Сведения о частях земельных участков, полученных после наложения публичных сервитутов

Условный номер образуемого земельного участка	Кадастровый номер земельного участка	Категория земель	Площадь, кв. м	Сведения о правообладателях	Возможные способы образования земельных участков	Цель установления публичных сервитутов
1	2	3	4	5	6	7
ЧЗУ 1	54:19:040401:641	Земли населённых пунктов	923	Собственность Новосибирской области Постоянное бессрочное пользование ГКУ НСО ТУАД	Образование части земельного участка с кадастровым номером 54:19:040401:641	Для обеспечения строительства, реконструкции (или) эксплуатации инженерных коммуникаций (линии связи)
ЧЗУ 2	54:19:042201:1020	Земли промышленности, энергетики, транспорта, связи, радиовещания, телевидения, информатики, земли для обеспечения космической деятельности, земли обороны, безопасности и земли иного специального назначения	420	Собственность Новосибирской области Постоянное бессрочное пользование ГКУ НСО ТУАД	Образование части земельного участка с кадастровым номером 54:19:042201:1020	Для обеспечения строительства, реконструкции (или) эксплуатации инженерных коммуникаций (линии электроснабжения, водоснабжения)
ЧЗУ 3	54:19:040501:527	Земли населённых пунктов	1531	Собственность Новосибирской области Постоянное бессрочное	Образование части земельного участка с кадастровым номером	Для обеспечения строительства, реконструкции (или) эксплуатации инженерных

				пользование ГКУ НСО ТУАД	54:19:040501:527	коммуникаций (линии электрообеспечения, водоснабжения, связи, теплоснабжения)
ЧЗУ 4	54:19:040501:100	Земли населённых пунктов	1287	Собственность Новосибирской области Постоянное бессрочное пользование ГКУ НСО ТУАД	Образование части земельного участка с кадастровым номером 54:19:040501:100	Для обеспечения строительства, реконструкции (или) эксплуатации инженерных коммуникаций (линии электрообеспечения, водоснабжения, связи)
ЧЗУ 5	54:19:042201:660	Земли сельскохозяйственного назначения	3536	Общая долевая собственность	Образование части земельного участка с кадастровым номером 54:19:042201:660	Для переустройства инженерных коммуникаций на время реконструкции автомобильной дороги линии электрообеспечения, связи)
Итого:			7697			